












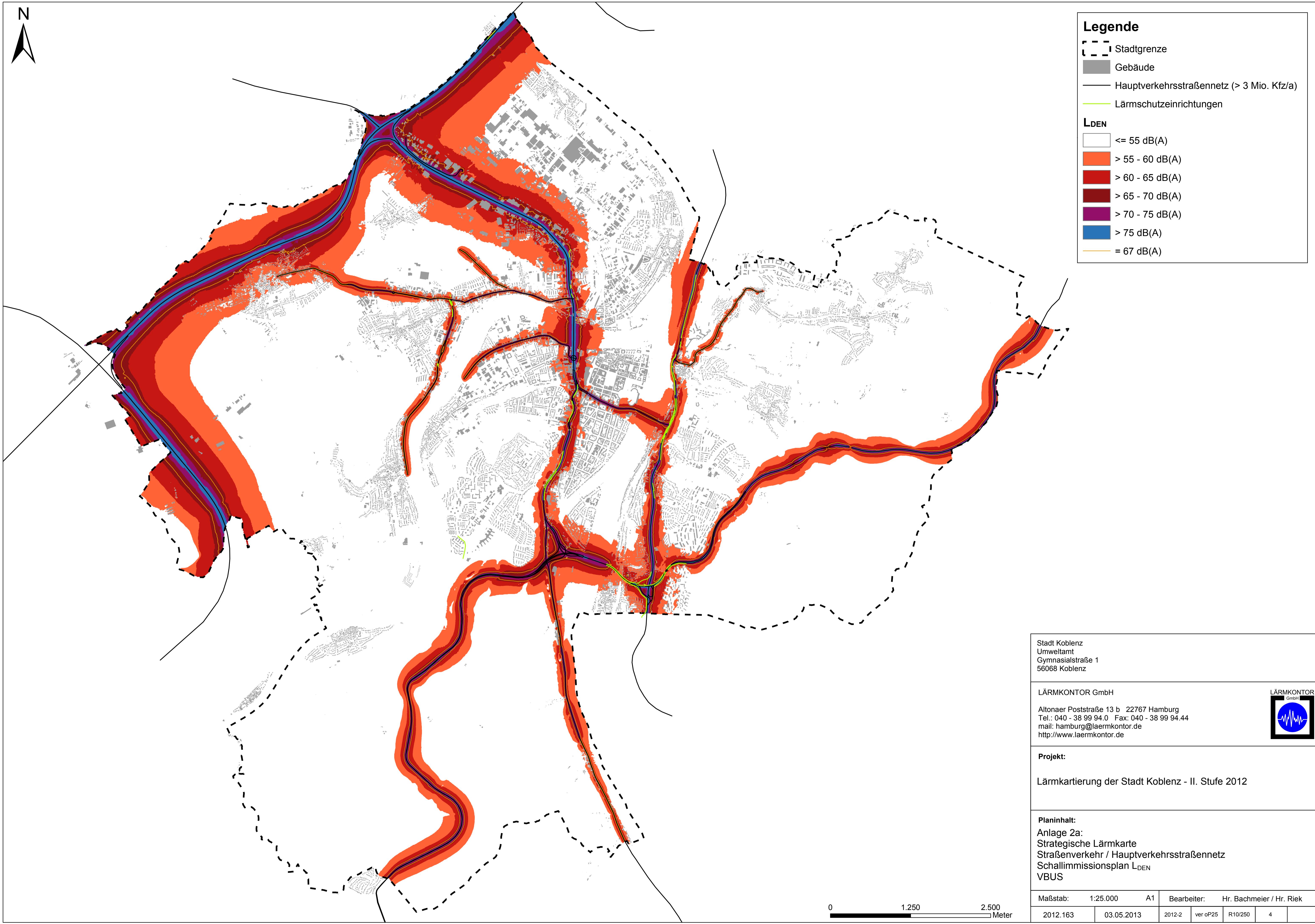


Legende

-  Stadtgrenze
-  Gebäude
-  Hauptverkehrsstraßennetz (> 3 Mio. Kfz/a)
-  Lärmschutzeinrichtungen

L_{DEN}

-  ≤ 55 dB(A)
-  > 55 - 60 dB(A)
-  > 60 - 65 dB(A)
-  > 65 - 70 dB(A)
-  > 70 - 75 dB(A)
-  > 75 dB(A)
-  = 67 dB(A)



Stadt Koblenz
Umweltamt
Gymnasialstraße 1
56068 Koblenz

LÄRMKONTOR GmbH
Altonaer Poststraße 13 b 22767 Hamburg
Tel.: 040 - 38 99 94.0 Fax: 040 - 38 99 94.44
mail: hamburg@laermkontor.de
http://www.laermkontor.de



Projekt:

Lärmkartierung der Stadt Koblenz - II. Stufe 2012

Planinhalt:
Anlage 2a:
Strategische Lärmkarte
Straßenverkehr / Hauptverkehrsstraßennetz
Schallimmissionsplan L_{DEN}
VBUS

| | | | | | |
|----------|------------|--------|-------------|--------------------------|---|
| Maßstab: | 1:25.000 | A1 | Bearbeiter: | Hr. Bachmeier / Hr. Riek | |
| 2012.163 | 03.05.2013 | 2012-2 | ver oP25 | R10/250 | 4 |

