












Legende

-  Stadtgrenze
-  Gebäude
-  Straßen
-  Lärmschutzeinrichtungen

L_{DEN}

-  ≤ 55 dB(A)
-  > 55 - 60 dB(A)
-  > 60 - 65 dB(A)
-  > 65 - 70 dB(A)
-  > 70 - 75 dB(A)
-  > 75 dB(A)
-  = 67 dB(A)



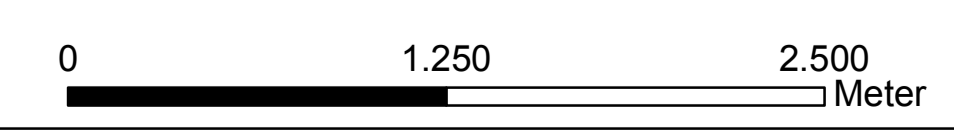
Stadt Koblenz
 Umweltamt
 Gymnasialstraße 1
 56068 Koblenz

LÄRMKONTOR GmbH
 Altonaer Poststraße 13 b 22767 Hamburg
 Tel.: 040 - 38 99 94.0 Fax: 040 - 38 99 94.44
 mail: hamburg@laermkontor.de
 http://www.laermkontor.de



Projekt:
 Lärmkartierung der Stadt Koblenz - II. Stufe 2012

Planinhalt:
 Anlage 3a:
 Strategische Lärmkarte Straßenverkehr / Gesamtstraßennetz
 Schallimmissionsplan L_{DEN}
 VBUS



Maßstab:	1:25.000	A1	Bearbeiter:	Hr. Bachmeier / Hr. Riek
2012.163	03.05.2013	2012-2	ver oP25	R10/250
				4