












Legende

-  Stadtgrenze
-  Gebäude
-  Betriebsflächen mit IVU-Anlagen
-  Lärmschutzeinrichtungen

LDEN

-  <= 55 dB(A)
-  > 55 - 60 dB(A)
-  > 60 - 65 dB(A)
-  > 65 - 70 dB(A)
-  > 70 - 75 dB(A)
-  > 75 dB(A)
-  = 67 dB(A)

Stadt Koblenz
Umweltamt
Gymnasialstraße 1
56068 Koblenz

LÄRMKONTOR GmbH
Altonaer Poststraße 13 b 22767 Hamburg
Tel.: 040 - 38 99 94.0 Fax: 040 - 38 99 94.44
mail: hamburg@laermkontor.de
http://www.laermkontor.de



Projekt:
Lärmkartierung der Stadt Koblenz - II. Stufe 2012

Planinhalt:
Anlage 5a:
Strategische Lärmkarte Industrie und Gewerbe (IVU-Anlagen)
Schallimmissionsplan L_{DEN}
VBUI

0 1.250 2.500
Meter

Maßstab:	1:25.000	A1	Bearbeiter:	Hr. Bachmeier / Hr. Riek	
2012.163	03.05.2013	2012-2	ver oP25	R10/250	4