




### Zeichenerklärung

-  Rammkernsondierung (RKS), jeweils kombiniert mit Suchschachtung
-  Schwere Rammsondierung (DPH), jeweils kombiniert mit Suchschachtung
-  RKS mit DPH, jeweils kombiniert mit Suchschachtung



vgs InGeo GmbH  
 Arnstädter Straße 28  
 99096 Erfurt; Tel.: 0361-789 34 0 Fax: 789 34 56

Aufschlussplan					Projekt-Nr. 14034
Lärmschutzwände Lambrechter Tal LSW 7 "Dörrental" r.d.B.					Anlage-Nr. 1.3
Längen-Maßstab	Höhen-Maßstab	gezeichnet	geprüft	Datum	Bearbeiter
1:1000	/	Na	Ki	14.07.2015	So