




**Zeichenerklärung:**

-  Fangzaun mit Rückabspannung
-  Fangzaun ohne Rückabspannung
-  Steinschlagschutznetz

Die dargestellten Sicherungselemente beruhen auf einer Vordimensionierung und besitzen keinen endgültigen Charakter.  
Die genauen Lagen und Abmessungen der Fangzäune und Netze ergeben sich im Zuge der weitergehenden Planung der Maßnahme.

(Genehmigungsvermerk des EBA)

Prüfprotokoll

Unterlage für eine Entscheidung nach § 18 AEG

<b>Auftragnehmer:</b> Gesellschaft für Baugewerbe und -messtechnik mbH Baugrundinstitut gbm Limburg, den 30.11.2012 Ort, Datum, Unterschrift (H.-J. Matthesius)		<b>Planverfasser:</b> DB ProjektBau GmbH Regionalbereich Mitte I.BV-MI-P (7) Frankenstr. 1-3 56068 Koblenz Koblenz, den 19.07.2013 Ort, Datum, Unterschrift		<b>Anlage 3.2</b> Auftrag-Nr.: <table border="1"> <thead> <tr> <th>Datum</th> <th>Name</th> </tr> </thead> <tbody> <tr> <td>30.11.2012</td> <td>Re.</td> </tr> <tr> <td>30.11.2012</td> <td>Je.</td> </tr> <tr> <td>30.11.2012</td> <td>Je.</td> </tr> </tbody> </table>		Datum	Name	30.11.2012	Re.	30.11.2012	Je.	30.11.2012	Je.
Datum	Name												
30.11.2012	Re.												
30.11.2012	Je.												
30.11.2012	Je.												
<b>Bauherr:</b> DB ProjektBau GmbH Regionalbereich Mitte I.BV-MI-P (7) Frankenstr. 1-3 56068 Koblenz		<b>Planung:</b> DB ProjektBau GmbH Regionalbereich Mitte I.BV-MI-P (7) Frankenstr. 1-3 56068 Koblenz		<b>Plan-Nr.:</b> Genehmigung									
<b>Maßstab:</b> 1:500		<b>Lageplan</b> km 128,000 – km 128,240		<b>Blattgr.:</b> 882 x 390									
<b>Projekt:</b> Fels- und Hangsicherung Kammereck <b>Strecke:</b> 2630 Köln – Bingen (km 128,000 – km 128,240)													
<b>Strecke</b> 2630 *		<b>Bauwerksnummer</b> Kilometer 128,000 *		<b>Brückennr.</b> Kennzahl									
<b>Barcode</b>													

M:\Abt\_7\702307 Kammereck Hangsicherung\Zeichnungen\Genehmigung 2013\702307\_Anlage 3.2\_Lageplan\_GF.dwg