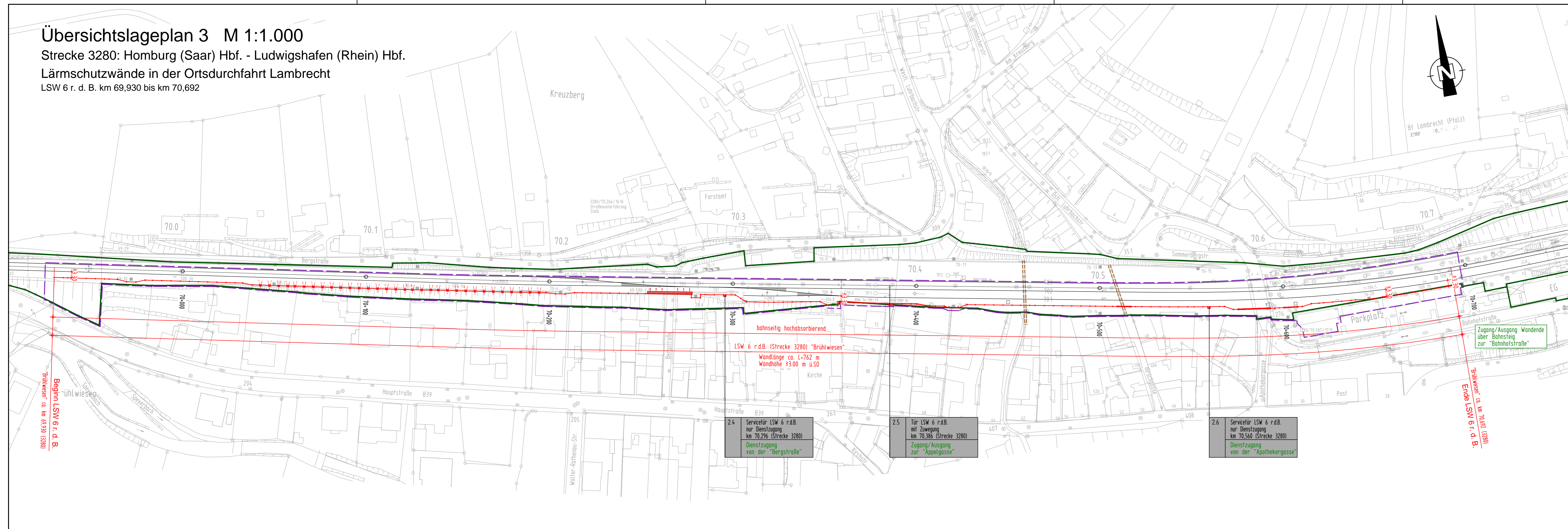


Übersichtslageplan 3 M 1:1.000

Strecke 3280: Homburg (Saar) Hbf. - Ludwigshafen (Rhein) Hbf.

Lärmschutzwände in der Ortsdurchfahrt Lambrecht

LSW 6 r. d. B. km 69,930 bis km 70,692

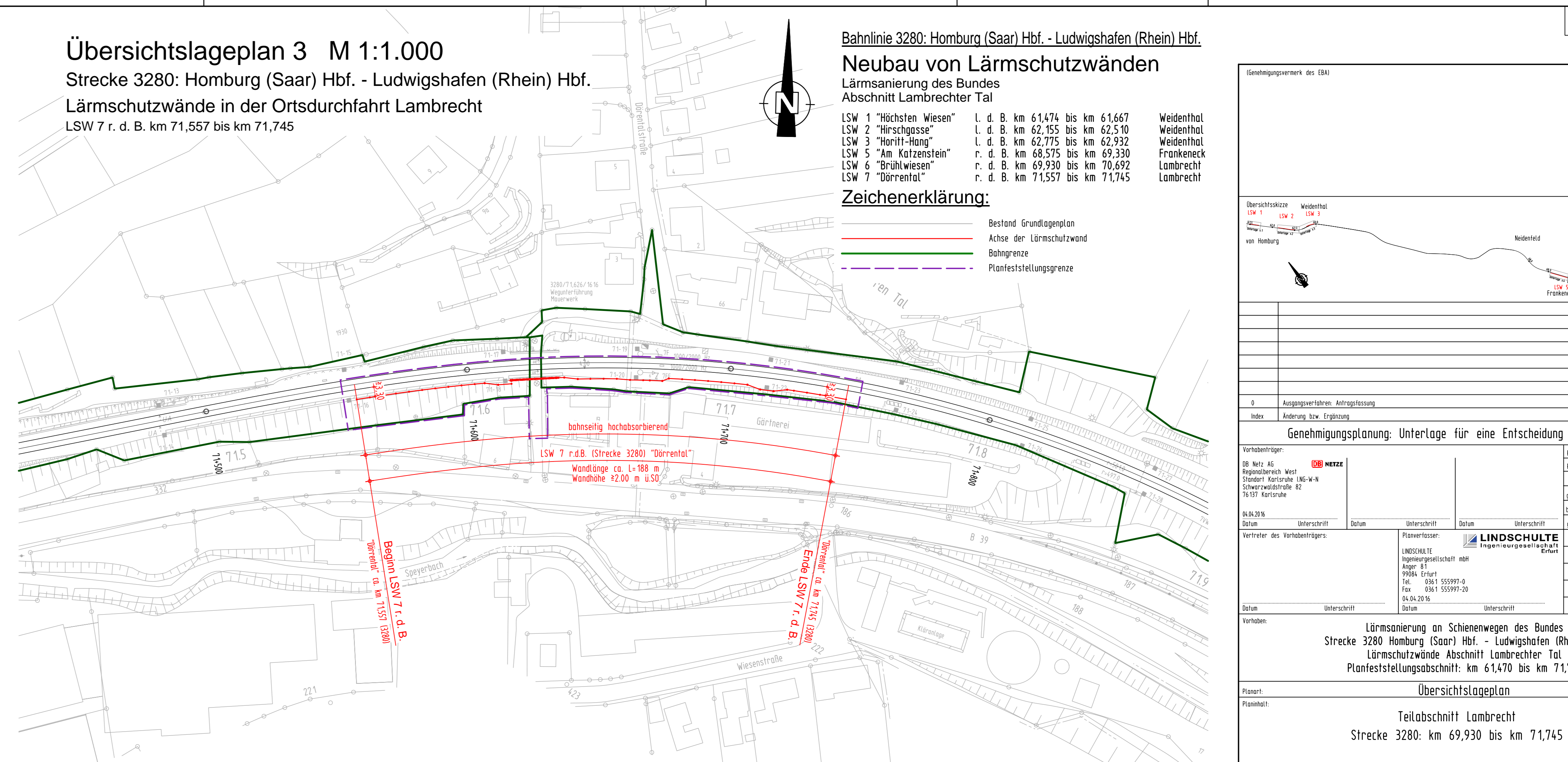


Übersichtslageplan 3 M 1:1.000

Strecke 3280: Homburg (Saar) Hbf. - Ludwigshafen (Rhein) Hbf.

Lärmschutzwände in der Ortsdurchfahrt Lambrecht

LSW 7 r. d. B. km 71,557 bis km 71,745



Bahnlinie 3280: Homburg (Saar) Hbf. - Ludwigshafen (Rhein) Hbf.

Neubau von Lärmschutzwänden

Lärmsanierung des Bundes

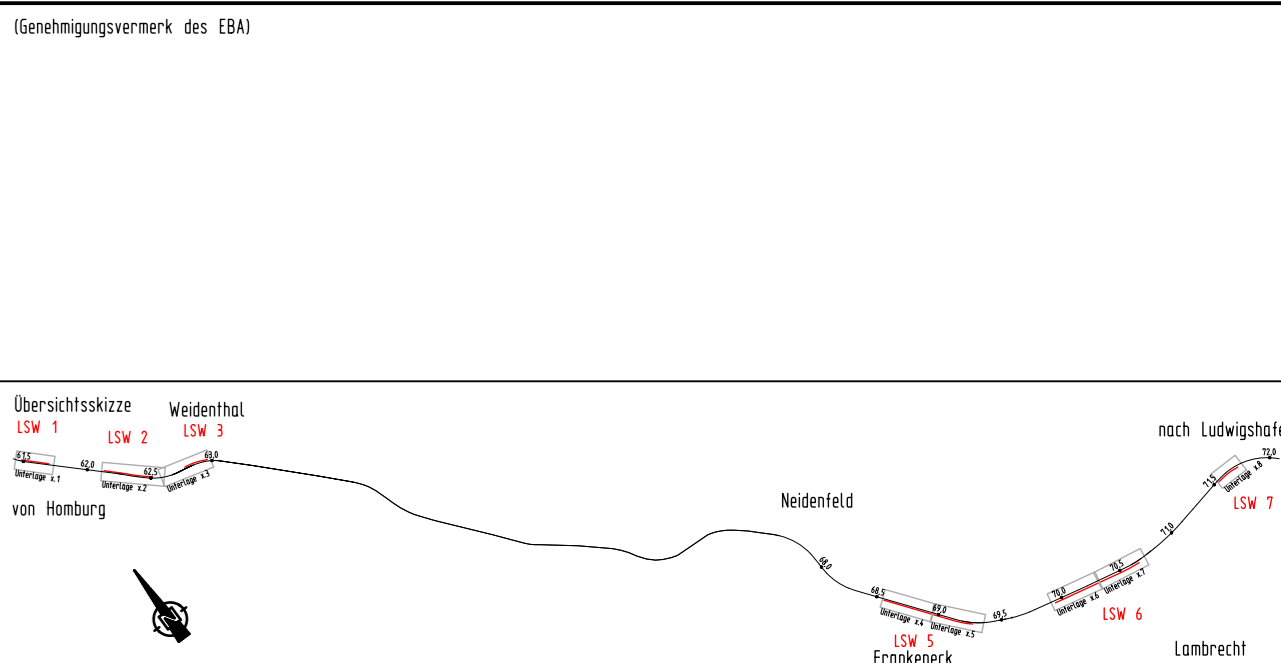
Abschnitt Lambrechter Tal

LSW 1 "Höchsten Wiesen"	L. d. B. km 61,474 bis km 61,667	Weidenthal
LSW 2 "Hirschgasse"	L. d. B. km 62,155 bis km 62,510	Weidenthal
LSW 3 "Harit-Hang"	L. d. B. km 62,775 bis km 62,932	Weidenthal
LSW 5 "Am Katzenstein"	r. d. B. km 68,575 bis km 69,330	Frankeneck
LSW 6 "Brühlwiesen"	r. d. B. km 69,930 bis km 70,692	Lambrech
LSW 7 "Dörrental"	r. d. B. km 71,557 bis km 71,745	Lambrech

Zeichenerklärung:

- Bestand Grundlagenplan
- Achse der Lärmschutzwand
- Bahngrenze
- Planfeststellungsgrenze

Unterlage: 2.2.3



0	Ausgangsverfahren: Antragsfassung	04.04.2016
Index	Aenderung bzw. Ergänzung	Planungsstand

Genehmigungsplanung: Unterlage für eine Entscheidung nach § 18 AEG

Vorhabensträger: DB Netz AG Regionalbereich West Standort Karlsruhe LMG-W-N Schwarzweidstraße 82 76137 Karlsruhe	DB NETZE	Planzeichen Nr.: 4_003_VA_ÜP_003 Projekt-Nr.: 6.016190094.07.342 / EB4TER
Datum: 04.04.2016 Datum: _____ Datum: _____ Datum: _____	Datum: _____ Datum: _____ Datum: _____ Datum: _____	Datum: _____ Datum: _____ Datum: _____ Datum: _____
Vertretter des Vorhabensträgers:	Planverfasser: LINDSCHULTE Ingenieurgesellschaft mbH Amper 81 99084 Erfurt Tel.: 0361 555999-0 Fax: 0361 555999-20 Datum: 04.04.2016	Höhenystem: DB-REF Koordinatensystem: DB-REF Ursprungsplan: 3280CM - 3280DC Blattgröße: 297x1540 mm Maßstab: 1:1.000

Vorhaben:
 Lärmsanierung an Schienenwegen des Bundes
 Strecke 3280 Homburg (Saar) Hbf. - Ludwigshafen (Rhein) Hbf.
 Lärmschutzwände Abschnitt Lambrechter Tal
 Planfeststellungsabschnitt: km 61,470 bis km 71,750

Planart: Übersichtslageplan
 Planinhalt: Teilabschnitt Lambrecht
 Strecke 3280: km 69,930 bis km 71,745