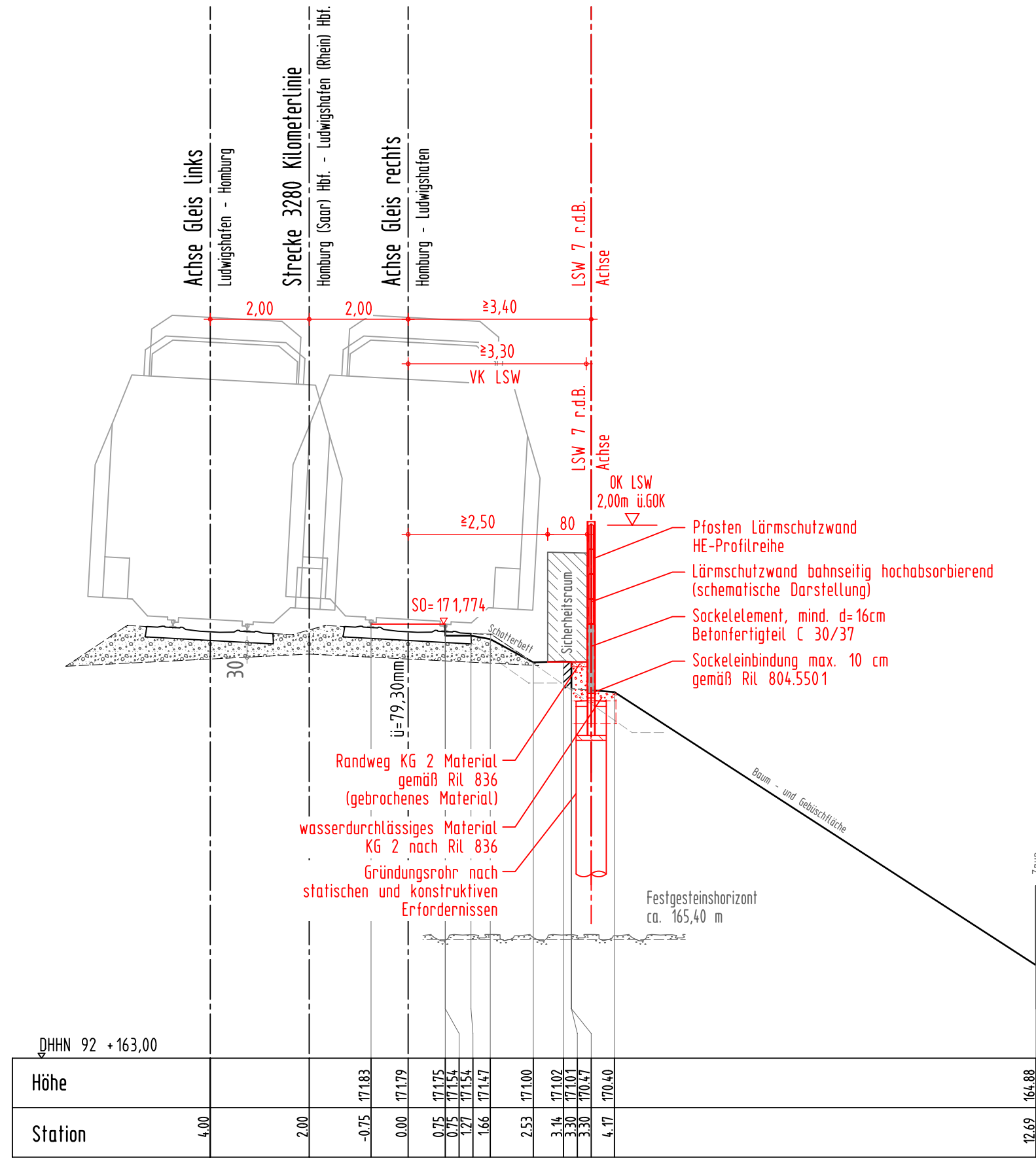


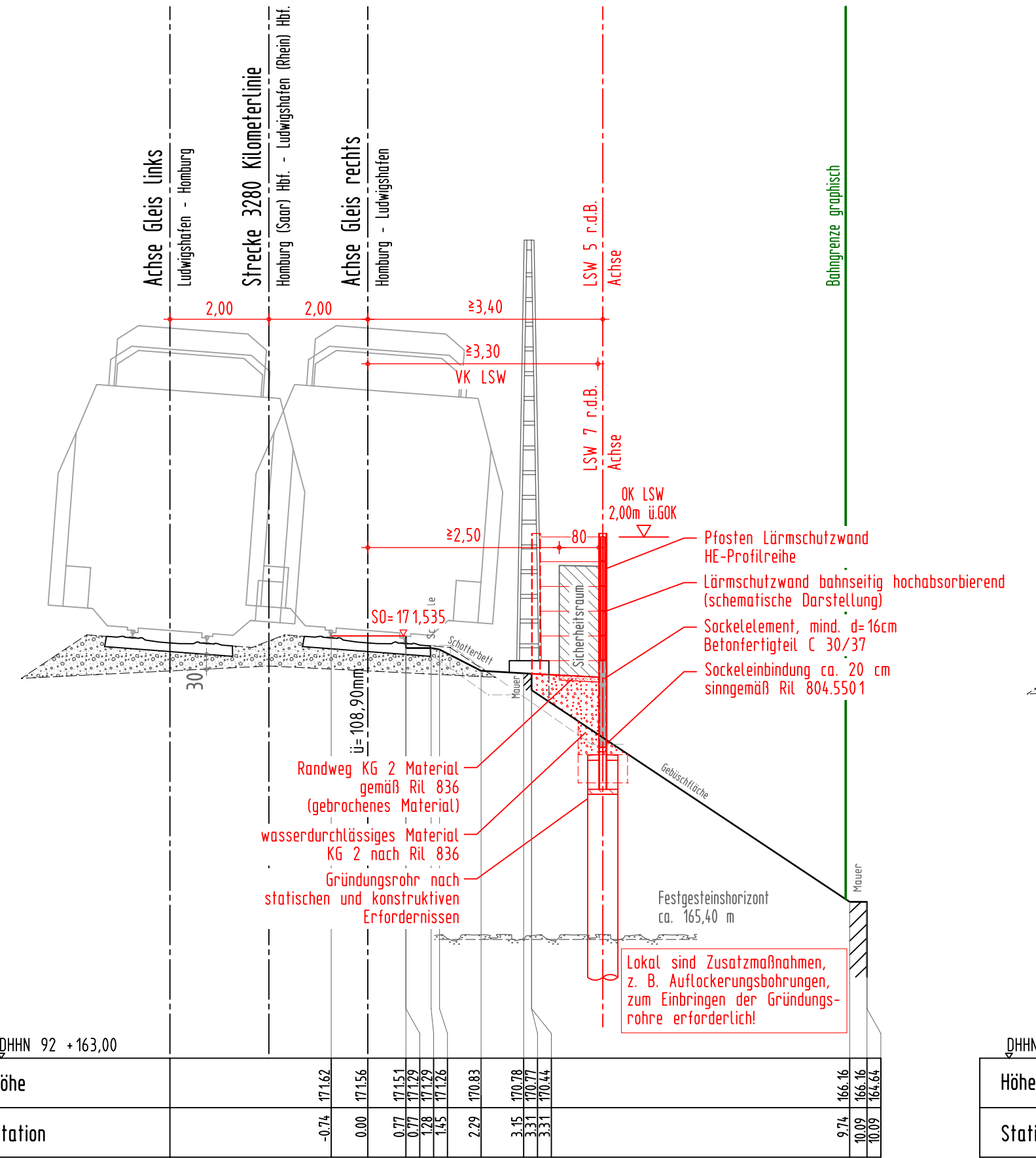
### Querprofil 7.1 M 1:100

Strecke 3280: Homburg (Saar) Hbf. - Ludwigshafen (Rhein) Hbf.  
 Lärmschutzwand 7 r. d. B. km 71,557 bis 71,745  
 Station Bahn-km 71,5+77.2  
 Regelquerschnitt LSW hinter Randweghalterung



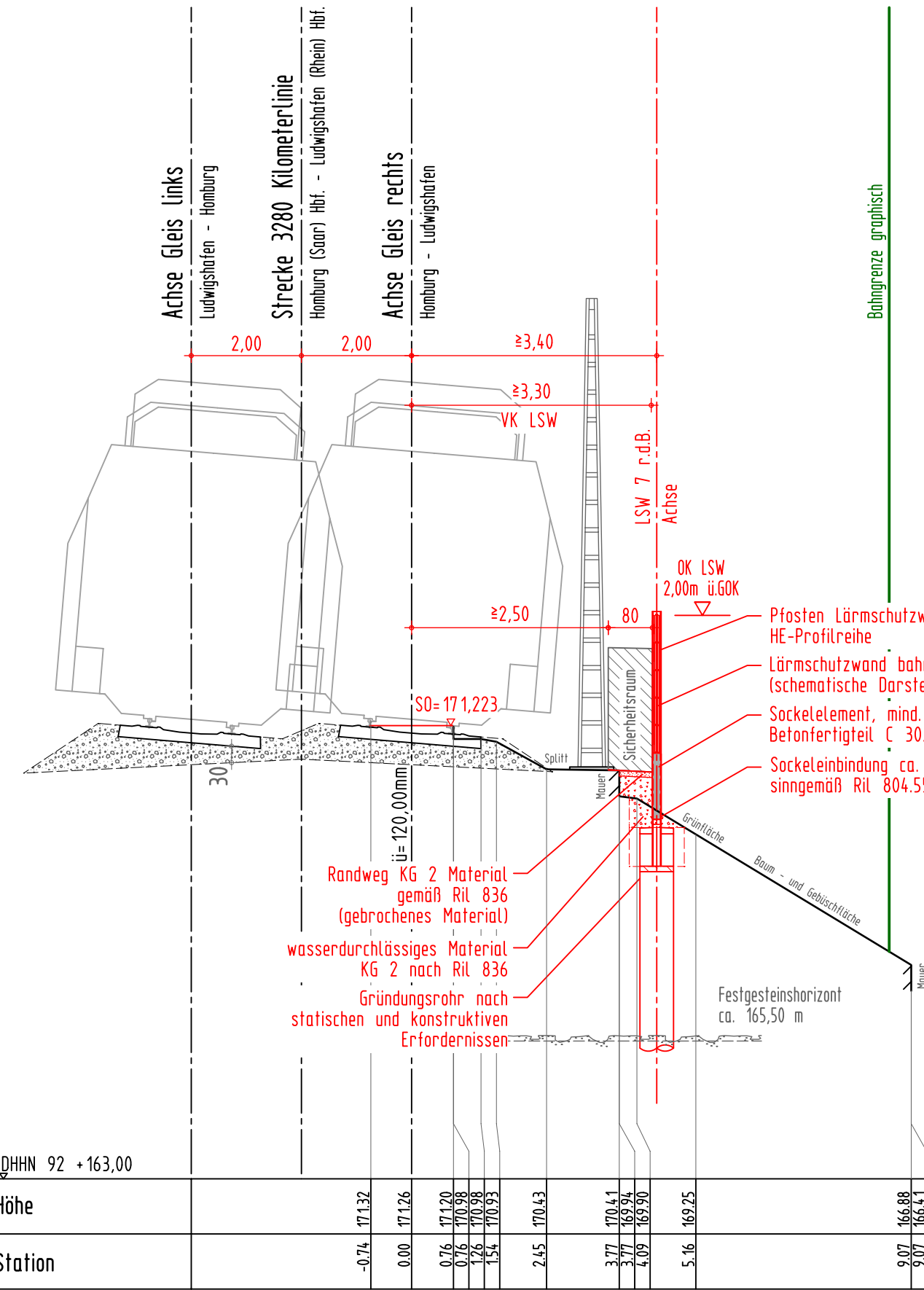
### Querprofil 7.2 M 1:100

Station Bahn-km 71,6+13.0  
 Querprofil Umfahrung OL-Mast



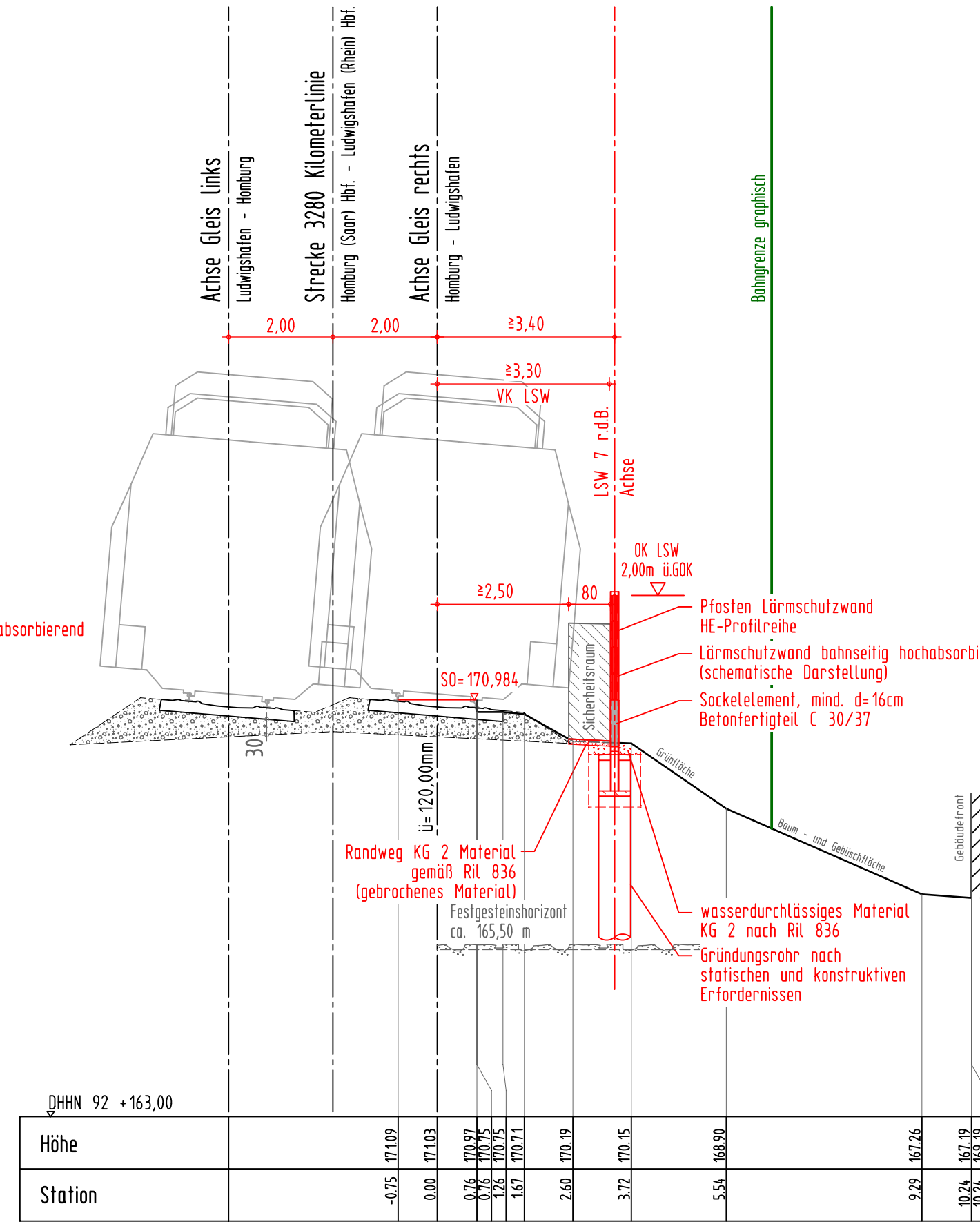
### Querprofil 7.3 M 1:100

Station Bahn-km 71,6+59.7  
 Querprofil LSW hinter Randweghalterung



### Querprofil 7.4 M 1:100

Station Bahn-km 71,7+04.8  
 Regelquerschnitt



**Planungsgrundlagen:**  
 - Vermessung, GEO-METRIK Ingenieurgesellschaft mbH, 07743 Jena von 03/2015  
 - Trassierung Buch 3280, Stand 15.01.2015  
 - Ivl-Pläne 3280CM bis 3280DC, Stand ab 01/2011  
 - Ivmg-Pläne 3280-1061 bis 3280-1071, Stand ab 03/1996 (Status: gesperrt)  
 - Streckengeschwindigkeit für die Planung Lärmschutzwand v<sub>max</sub> ≤ 160 km/h

**Endgültige Abmessungen nach statischen, konstruktiven und wirtschaftlichen Erfordernissen.**

**Bahnlinie 3280: Homburg (Saar) Hbf. - Ludwigshafen (Rhein) Hbf.**

**Neubau von Lärmschutzwänden**  
 Lärmsanierung des Bundes Abschnitt Lambrechter Tal

LSW 1 "Höchsten Wiesen"	L. d. B. km 61,474 bis km 61,667	Weidenthal
LSW 2 "Hirschgasse"	L. d. B. km 62,155 bis km 62,510	Weidenthal
LSW 3 "Horst-Hang"	L. d. B. km 62,775 bis km 62,932	Weidenthal
LSW 5 "Am Katzenstein"	r. d. B. km 68,575 bis km 69,330	Frankeneck
LSW 6 "Brühlwiesen"	r. d. B. km 69,930 bis km 70,692	Lambrecht
LSW 7 "Dörrental"	r. d. B. km 71,557 bis km 71,745	Lambrecht

**Zeichenerklärung:**  
 - Bestand  
 - Lärmschutzwand  
 - Bahngrenze  
 - Abbruch / Rückbau

(Genehmigungsvermerk des EBA)

**Genehmigungsplanung: Unterlage für eine Entscheidung nach § 18 AEG**

Vorhaben: Lärmsanierung an Schienenwegen des Bundes  
 Strecke 3280 Homburg (Saar) Hbf. - Ludwigshafen (Rhein) Hbf.  
 Lärmschutzwände Abschnitt Lambrechter Tal  
 Planfeststellungsabschnitt: km 61,470 bis km 71,750

Planart: Querprofile  
 Planinhalt: Abschnitt Lambrecht - Querprofile 7.1 bis 7.4  
 LSW 7 "Dörrental" r. d. B.  
 Strecke 3280: km 71,557 bis km 71,745

DB Netz AG  
 Regionalbereich West  
 Standort Karlsruhe I NG-W-N  
 Schwarzwaldstraße 82  
 76137 Karlsruhe

Planerfasser: LINDSCHULTE Ingenieurgesellschaft mbH  
 Amberg 81  
 99084 Erfurt  
 Tel. 0361 555997-0  
 Fax 0361 555997-20  
 Datum 04.12.2015

Planzeichen-Nr.: 4\_03\_VA\_OP\_010  
 Projekt-Nr.: G.016190094.07.342 / EB47ER

gez.	Datum	Name
	11/2015	Grochau
	11/2015	Grochau
	11/2015	Kisling

Höhensystem: DB-REF  
 Koordinatensystem: DB-REF  
 Ursprungsplan:  
 Blattgröße: 297x1189 mm  
 Maßstab: 1:100

H/B = 297 / 1189 (0.35m<sup>2</sup>)