




Zeichenerklärung

-  Rammkernsondierung (RKS), jeweils kombiniert mit Suchschachtung
-  Schwere Rammsondierung (DPH), jeweils kombiniert mit Suchschachtung
-  RKS mit DPH, jeweils kombiniert mit Suchschachtung

 vgs InGeo GmbH Arnstädter Straße 28 99096 Erfurt; Tel.: 0361-789 34 0 Fax: 789 34 56					
Aufschlussplan					Projekt-Nr. 140034
Lärmschutzwände Lambrecht Tal					Anlage-Nr. 1.3
LSW 1 "Hauptstraße"					
Längen-Maßstab	Höhen-Maßstab	gezeichnet	geprüft	Datum	Bearbeiter
1:1000	/	Na	Ki	08.07.2015	So