







Zeichenerklärung

-  Rammkernsondierung (RKS), jeweils kombiniert mit Suchschachtung
-  Schwere Rammsondierung (DPH), jeweils kombiniert mit Suchschachtung
-  RKS mit DPH, jeweils kombiniert mit Suchschachtung

 vgs InGeo GmbH Arnstädter Straße 28 99096 Erfurt; Tel.: 0361-789 34 0 Fax: 789 34 56		Projekt-Nr.
		140034
Aufschlussplan		Anlage-Nr.
Lärmschutzwände Lambrechter Tal LSW 2 "Hirschgasse" l.d.B.		1.3
Längen-Maßstab	Höhen-Maßstab	gezeichnet
1:1000	/	Na
		geprüft
		Ki
		Datum
		17.09.2015
		Bearbeiter
		So

V:\AA_Projekte_vgs_InGeo\2014\Baugrund_2014\2014-03\04 DB AG, Lärmschutzwände Lambrechter Tal, Udschulte, Erfurt\CAD\Layout\07_140034_LP.dwg