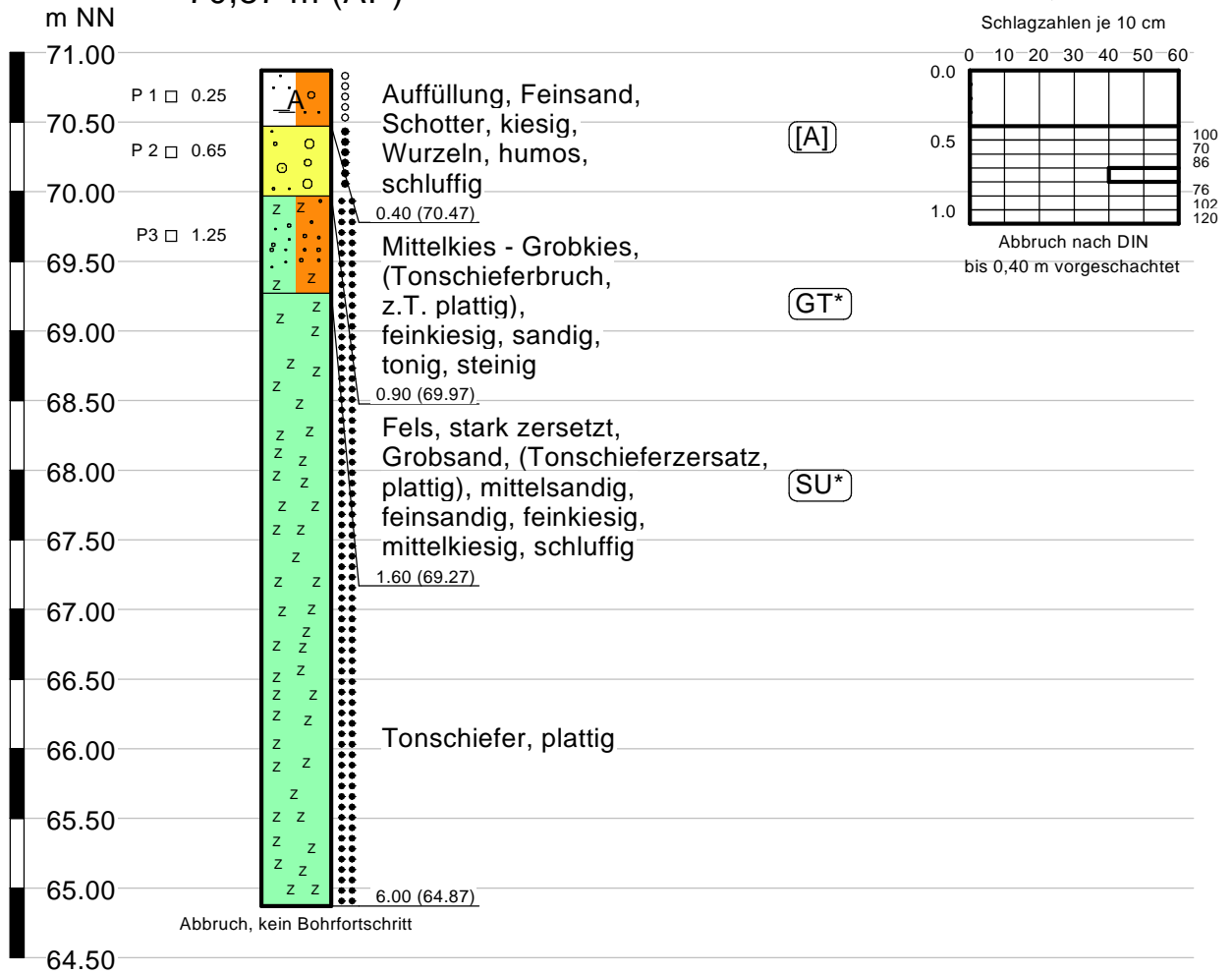


B 3

70,87 m (AP)

DPH 3

70,87 m



BAUGRUND RADEBURG

Großkagen 10
01665 Käbschütztal
035247-56219

Datum:	Änderung:

Projekt:
Str. 3507
EÜ km 102,074 Kestert

gezeichnet: Datum: 27.03.2013 Name: Böhme	bearbeitet: Datum: 28.03.2013 Name: G. Heidt	geprüft: Datum: 28.03.2013 Name: N.L. Heidt
---	--	---

Projekt-Nr.:	006 / 2013
Anlage:	2.2 / Blatt 2
Maßstab:	1:50 (y-Richtung)

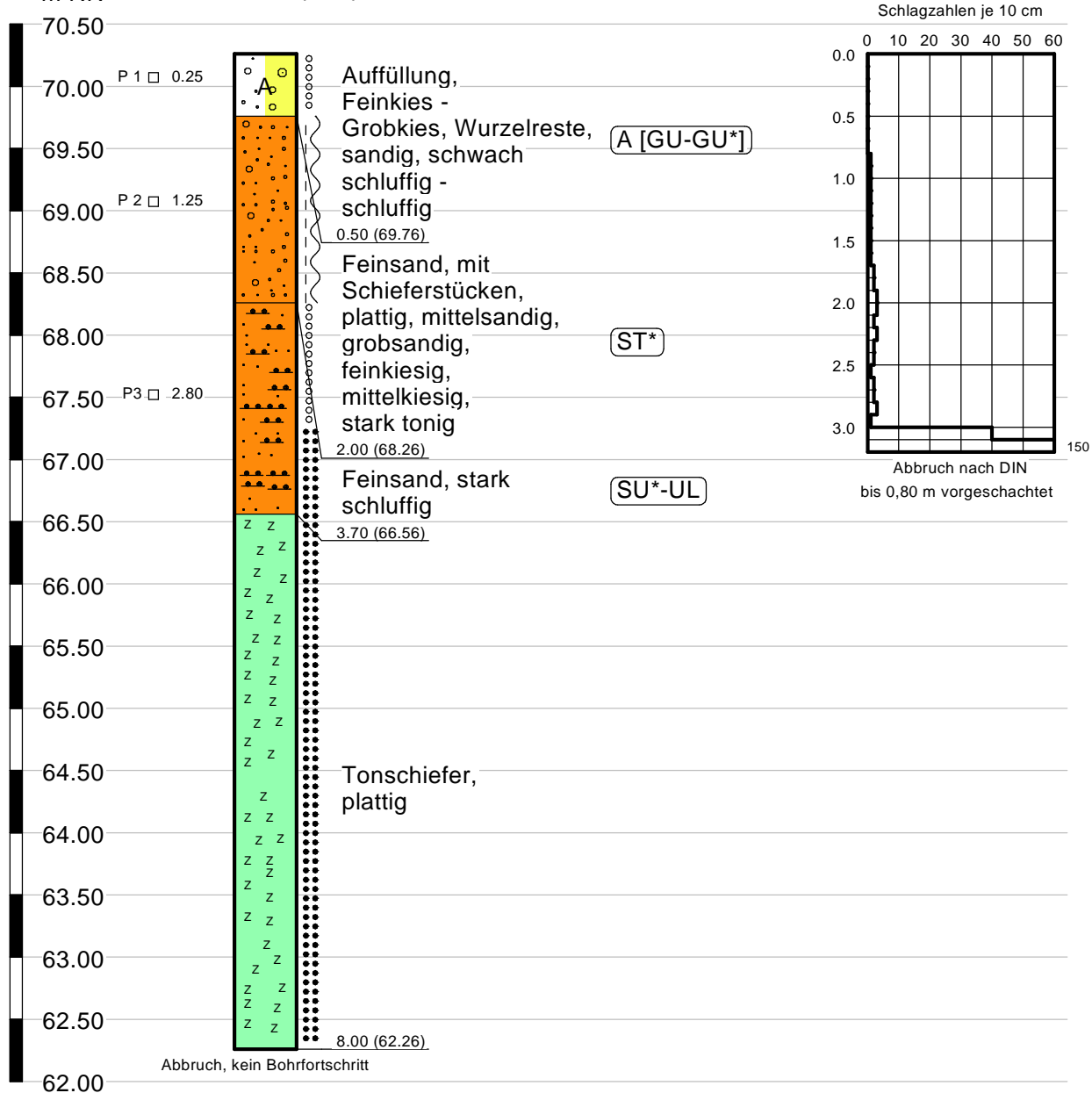
Plan:
Baugrundsichtprofil

B 4

DPH 4

m NN 70,26 m (AP)

70,26 m



BAUGRUND RADEBURG
 Großkagen 10
 01665 Käbschütztal
 035247-56219

Datum:	Änderung:

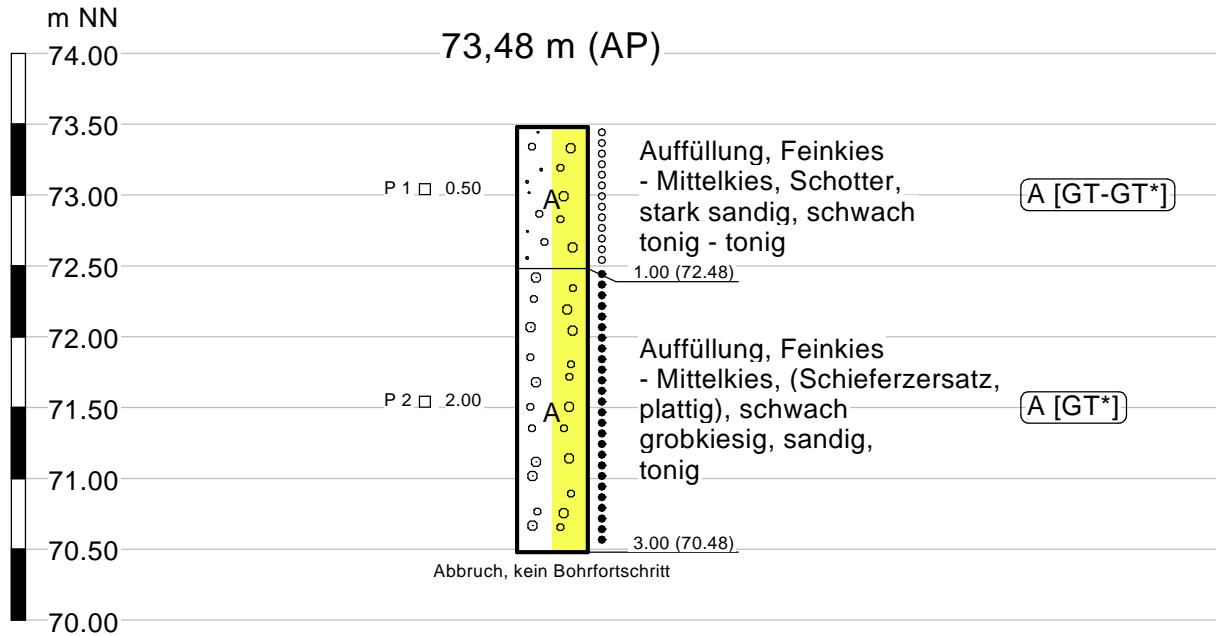
Projekt:
Str. 3507
EÜ km 102,074 Kestert

gezeichnet: Datum: 27.03.2013 Name: Böhme	bearbeitet: Datum: 28.03.2013 Name: G. Heidt	geprüft: Datum: 28.03.2013 Name: N.L. Heidt
---	--	---

Projekt-Nr.:	006 / 2013
Anlage:	2.2 / Blatt 3
Maßstab:	1:50 (y-Richtung)

Plan:
Baugrundsichtprofil

RKS 2



BAUGRUND RADEBURG

Großkagen 10
01665 Käbschütztal
035247-56219

Datum:	Änderung:

Projekt:
Str. 3507
EÜ km 102,074 Kestert

gezeichnet: Datum: 27.03.2013 Name: Böhme	bearbeitet: Datum: 28.03.2013 Name: G. Heidt	geprüft: Datum: 28.03.2013 Name: N.L. Heidt
---	--	---

Projekt-Nr.:	006 / 2013
Anlage:	2.2 / Blatt 1
Maßstab:	1:50 (y-Richtung)

Plan:
Baugrundsichtprofil