










- Bestand regionale/ städtische Routen**
-  Bestand reg. / städt. Routen
- Planung regionale/ städtische Routen**
-  kurzfr. geeignete Abschnitte
 -  eingeschr. geeignete Abschnitte
 -  einzelne Zielwegweisungen
 -  erst mittel -/ langfr. geeignet
- Bestand Limes Radroute**
-  Bestand Limes Radroute
 -  Planung Limes Radroute

		Stadtverwaltung Neuwied	
		Stadtbaumeister Planungsabteilung	
Radverkehrsplanung Stadtgebiet Neuwied Wegweisende Beschilderung - Planfassung 07/2008 -			
Sachbearbeiter	Name	Datum	
Zeichner	T. Winkelmann	August 2008	
Änderung 1	S. Weindl	August 2008	
Änderung 2			
Arbeitsleiter	Bürgermeister	Maßstab: 1:20000	