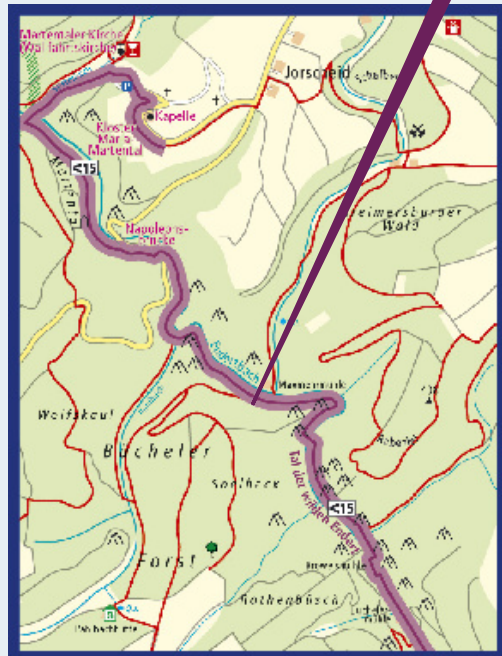


12 km

Buslinie
713

Erlebnisweg "Tal der wilden Endert"

Ein ganz ursprüngliches Naturerlebnis bietet eine Wanderung durch das Tal der „Wilden Endert“. Der gleichnamige Bach an dessen Ufern einst 34 Mühlen ihr Werk verrichteten, steht für das wildromantische Seitental der Mosel. www.greimersburg.de · www.ferienland-cochem.de



Fortsetzung Innenteil

Die Urlaubsregion Ferienland Cochem erstreckt sich vom Bremmer Calmont über Cochem bis hin nach Klotten. Die Stadt Cochem sowie 16 Ferienorte bieten gesunde Erholung und vielfältige Aktivitäten – kurz gesagt eine Region mit hohem Erlebnis- und Erholungswert. Diese Ferienregion an der Mosel bietet ideale Voraussetzungen für naturnahen Urlaub auf eigenen Beinen.

Wir freuen uns auf Sie!

Karten und Infomaterial:

- Gastgeberverzeichnis
- Rad- und Wanderkarten
- Mosel.Erlebnis.Route
- Wanderkarte Ferienland Cochem
- Wanderkalender

Tourist-Information

Ferienland Cochem

Endertplatz 1 · 56812 Cochem
Tel. 02671-6004-0 · Fax 6004-44
info@ferienland-cochem.de
www.ferienland-cochem.de
www.cochem.de

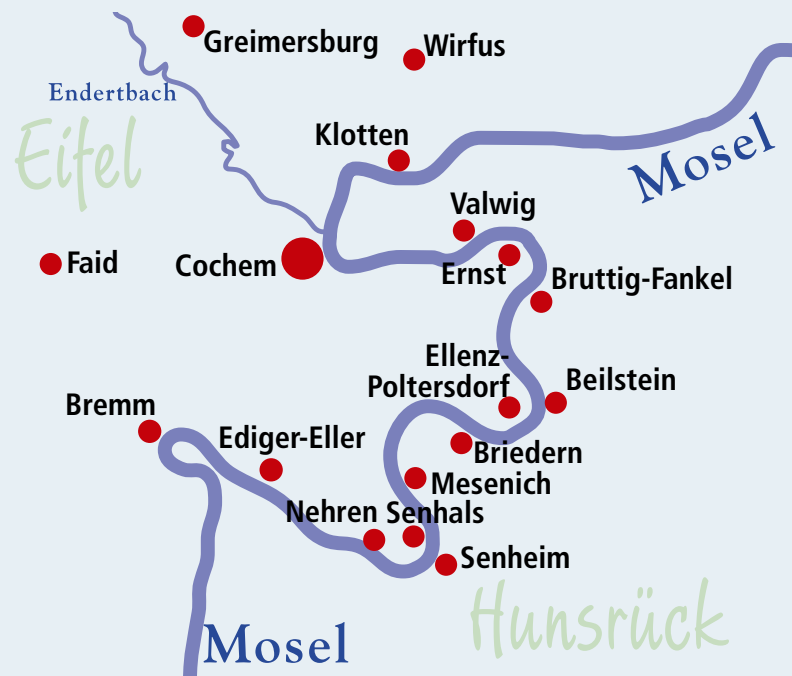
www.facebook.com/ferienlandcochem



So erreichen Sie uns:



Orte im Ferienland Cochem:



Naturerlebnis
zwischen Eifel
und Hunsrück



Herrliche Wandertouren, Tipps und tolle Wege



digit/Verlag: Bruttig-Fankel 14_07

Alle Angaben ohne Gewähr! Änderungen vorbehalten.



Hier finden Sie die Entdeckungspfade im Ferienland Cochem: Vom alpinen Klettern am Bremmer Calmont – Europas steilstem Weinberg, über das Tal der wilden Endert bei Cochem bis hin zum Kulturweg Dortebacktal bei Klotten.

Naturpfade, Erlebniswege, Themen- und Kulturwege – Die Mosel.Erlebnis.Route im Ferienland Cochem

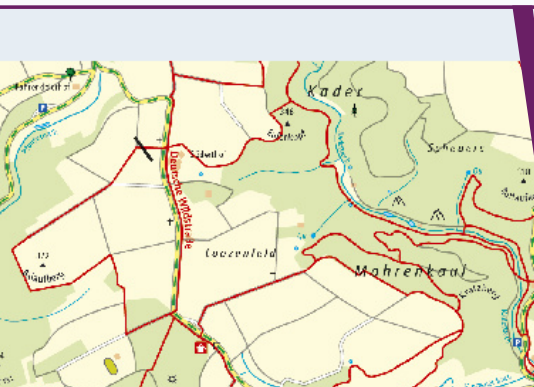
12 km **Buslinie 713**
Erlebnisweg "Tal der wilden Endert"
 Ein ganz ursprüngliches Naturerlebnis bietet eine Wanderung durch das Tal der „Wilden Endert“. Der gleichnamige Bach an dessen Ufern einst 34 Mühlen ihr Werk verrichteten, steht für das wildromantische Seitental der Mosel.
www.greimersburg.de · www.ferienland-cochem.de

Fortsetzung siehe Kartenausschnitt Rückseite



Kartengrundlage:
PUBLICPRESS
 Publikationsgesellschaft haft mall
 Mühlensstr. 11 · D-59550 Geske
 Tel.: 02942/5584 · Fax: 02942/7382
 info@publ.cpress.de
www.publ.cpress.de
 Rad- und Wanderkarte „Cochem - Zell“
 (ISBN 978 3 8920 097 3)

5,4 km **Buslinie 716**
Apolloweg (Valwig)
 Erleben Sie einen Wanderweg mit beeindruckenden Ausblicken und seltenen Wärme liebenden Pflanzen und Tieren, schroffen Felsen, Weinbergterrassen und sanfter Hochfläche des Moseltrogs. Der seltene, hier heimische Apollofalter, eine Schmetterlingsart, hat dem Weg seinen Namen gegeben. Festes Schuhwerk wird empfohlen.
www.apolloweg-valwig.de · www.ferienland-cochem.de



Stadterlebnis Cochem
 Die Moselmetropole Cochem bietet Wanderern etliche Rundwege und Spaziergänge, um die mittelalterliche Stadt unterhalb der Reichsburg und deren Umgebung kennen zu lernen. Infos und genaueres Kartenmaterial sind bei der Tourist-Information Ferienland Cochem erhältlich.
www.cochem.de; www.ferienland-cochem.de

5 km **Bahnverbindung**
Kulturweg Dortebachtal (bei Klotten)
 Das Dortebachtal ist ein einzigartiges, alpin anmutendes Mosel-Seitental von besonderer Schönheit nahe der Gemeinde Klotten. Bemerkenswerte und seltene Tier- und Pflanzenwelt. www.klotten.de · www.ferienland-cochem.de

0,3 km **Buslinie 716→717**
Bienen-Erlebnis-Pfad (Bruttig-Fankel)
 Der auf dem Bruttiger Berg angelegte Parcours thematisiert auf kompakten 300 m das Leben der Biene, die Besonderheiten ihres Soziallebens, die Entstehung sowie die Zusammensetzung der verschiedenen Bienenprodukte.
www.bruttig-fankel.de · www.ferienland-cochem.de

2,5 km **Buslinie 716→717**
Archäolog. Wanderweg (Bruttig-Fankel)
 Die Moselhöhen besitzen ihre großen kulturgeschichtlichen Traditionen. Bereits in keltischer und römischer Zeit war auf dem Berg "allerhand los". Dies belegen zahlreiche Bodendenkmäler von denen einige entlang des "Moselhöhenweges" durch Beschilderung hervorgehoben und erläutert werden. www.mosel-erlebnis-route.de
www.ferienland-cochem.de

4,5 km **Buslinie 716**
BREVA Wein & Weg (Bruttig-Fankel, Ernst, Valwig)
 Das Gemeinschaftsprojekt der Orte Bruttig-Fankel, Ernst und Valwig basiert auf der Idee, eine Genuss-Verbindung zwischen einem Premium-Moselwein und dem aktiven Erleben der Weinbergsteillagen herzustellen. Lernen Sie mit allen Sinnen den Berg, den Weg, den Wein und die Region kennen.
www.brevaweinundweg.de · www.ferienland-cochem.de

Kulturweg der Religionen (Ediger-Eller)
 In jeder Religion gibt es heilige Stätten. Erfahren Sie auf dem Wanderweg Zeugnisse des Glaubens von Christentum, Judentum und antiker Religionen der Kelten, Römer und Franken.
www.ediger-eller.de · www.ferienland-cochem.de



3,5 km **Buslinie 711** **Bahnverbindung**
Calmont-Klettersteig (Bremm, Ediger-Eller)
 Abenteuer im steilsten Weinberg Europas. Der Weg führt über Leitern an markanten Felsvorsprüngen vorbei. Stahlseile geben Ihnen Halt bei der Querung eines Felsgrates. Genießen Sie das herrliche Panorama zwischen den Orten Bremm und Ediger-Eller mit Blick auf die Klosteranlage Stuben und die Mosel-schleife.
www.calmont-mosel.de · www.ferienland-cochem.de

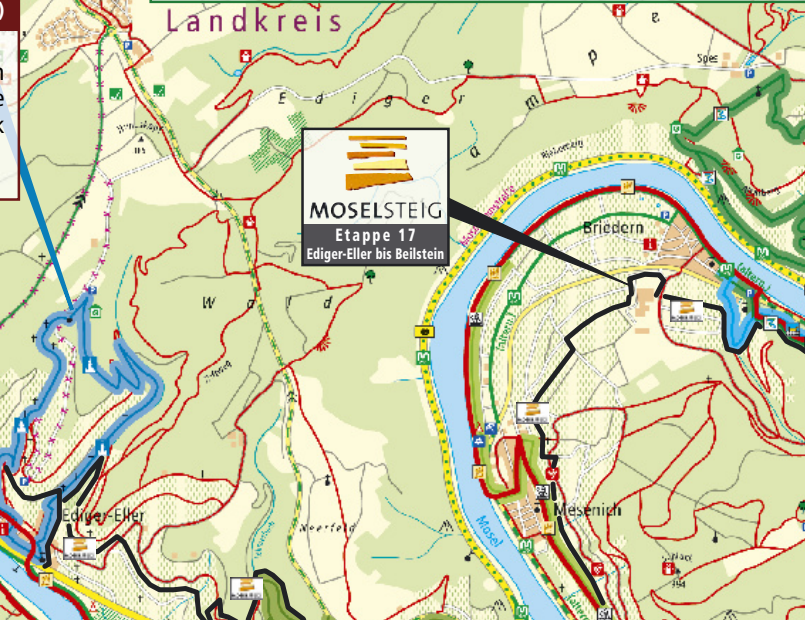


MOSELSTEIG
 Etappe 16
 Neef bis Ediger-Eller

9 km **Buslinie 711**
Kulturweg Calmont-Region (Bremm, Ediger-Eller, Neef)
 Der Kultur-Rundweg „Calmont-Kloster Stuben-Petersberg hat viel zu bieten: wandern Sie rund um die Moselschleife, besuchen Sie den Petersberg mit einer spätromischen Befestigungsanlage, besichtigen Sie die malerische Kirchenruine des ehemaligen Kloster Stuben oder erklimmen Sie den Calmont Klettersteig.
www.calmont-mosel.de · www.ferienland-cochem.de

4,5 km **Buslinie 711**
Römergräber Nehren (Nehren)
 Im Zentrum dieses Weges stehen römische Grabtempel. Die Wanderung beginnt in Nehren durch die Weinberge bis zum Römerberg und weiter zu den römischen Grabtempeln.
www.ferienland-cochem.de

15 km **Buslinie 711**
Erlebnis Moselkrampen (Ernst, Bruttig-Fankel, Beilstein, Ellenz-Poltersdorf)
 Auf abwechslungsreichen Wegen und Pfaden durch die Weinberge, die Brachen, den Wald und die kleinen Moseldörfer verbindet der Wanderweg die Weinorte Ellenz-Poltersdorf, Ernst, Bruttig-Fankel und Beilstein. Zahlreiche Aussichtspunkte, teilweise mit Schutzhütten, laden zum Verweilen ein. www.erlebnis-moselkrampen.de
www.ferienland-cochem.de



MOSELSTEIG
 Etappe 17
 Ediger-Eller bis Beilstein

7,6 km **Buslinie 716**
Kulturweg Skulpturenpark Senheim-Senhals (Senheim-Senhals)
 Kreative Künstler haben aus unterschiedlichen Materialien Skulpturen geformt, die als Open-Air-Ausstellung mit der Mosel, dem Ort und den Weinbergen eine einzigartige Symbiose eingehen. Entdecken Sie die Skulpturen, die über das Landschaftsbild von Senheim verstreut sind.
www.senheim.de · www.ferienland-cochem.de

3 km **Buslinie 716**
Briederner Schweiz (Briedern)
 Der Wanderweg verbindet das mittelalterliche Städtchen Beilstein und die Ortsgemeinde Briedern über einen schmalen bewaldeten Höhenpfad und informiert über die Bau- und Kulturgeschichte sowie den Schiffsbau in Briedern. www.briedern-mosel.de
www.ferienland-cochem.de

2,5 km **Buslinie 716**
Kulturweg Mesenicher Steinreichskäpp (Mesenich)
 Anhand von Thementafeln und Skulpturen werden die Themenbereiche Geologie, Mensch und Historie kreativ dargestellt. Als Wanderer haben Sie auch die Möglichkeit sich kreativ und sportiv mit Steinen zu beschäftigen. www.mesenich.de · www.ferienland-cochem.de

0,6 km **Buslinie 716**
Literatenweg Senheim (Senheim)
 Über den Höhen von Senheim zeigt der Literatenweg sprachliche Kunstwerke mit jährlich wechselnden Künstlern und Themen. Gedichte am Wegesrand laden Sie zum Innehalten und zur Freude am Spiel der Worte ein. Auf insgesamt 14 Stelen entlang des Weges werden literarische Texte dargestellt.
www.senheim.de · www.ferienland-cochem.de

