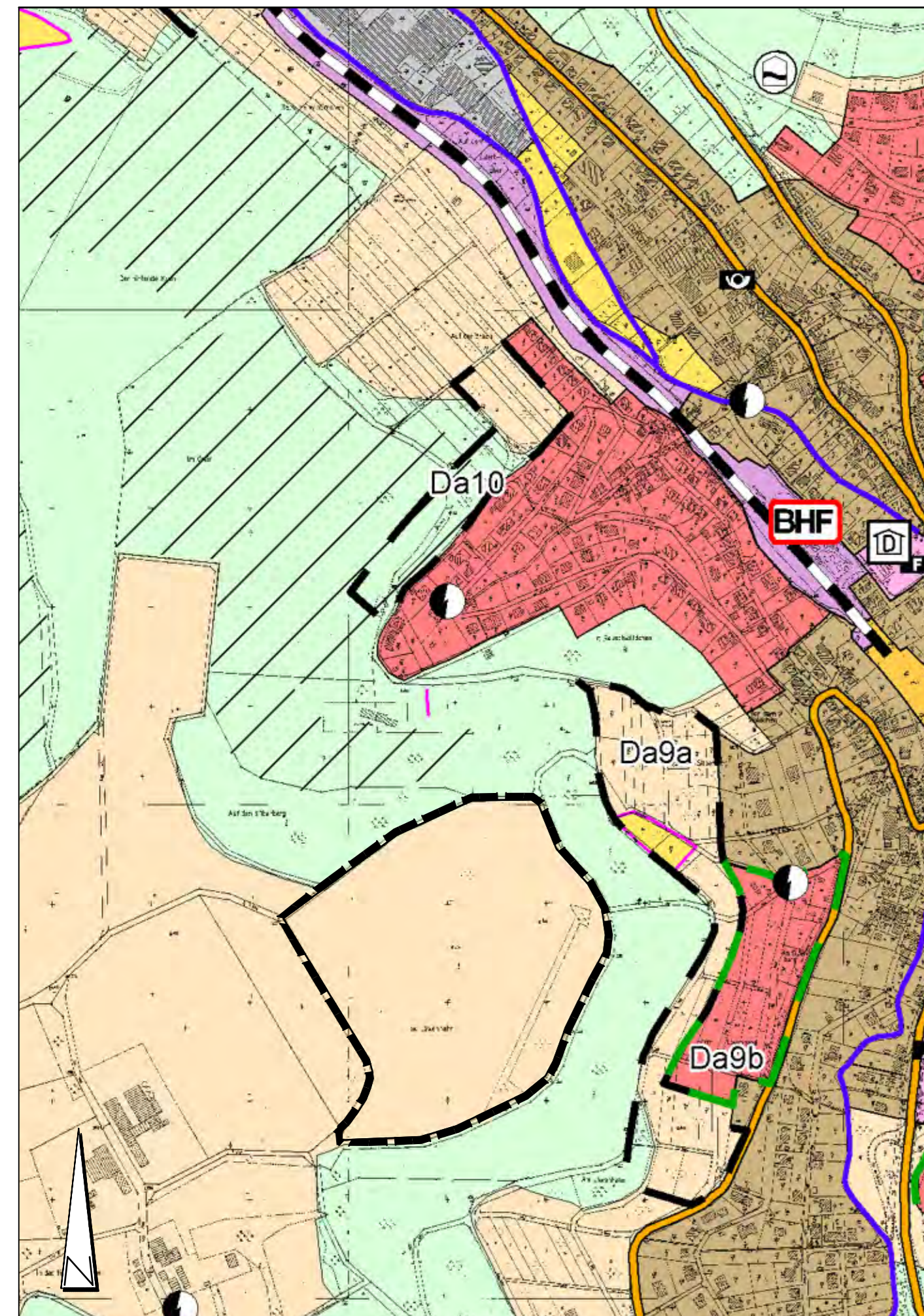
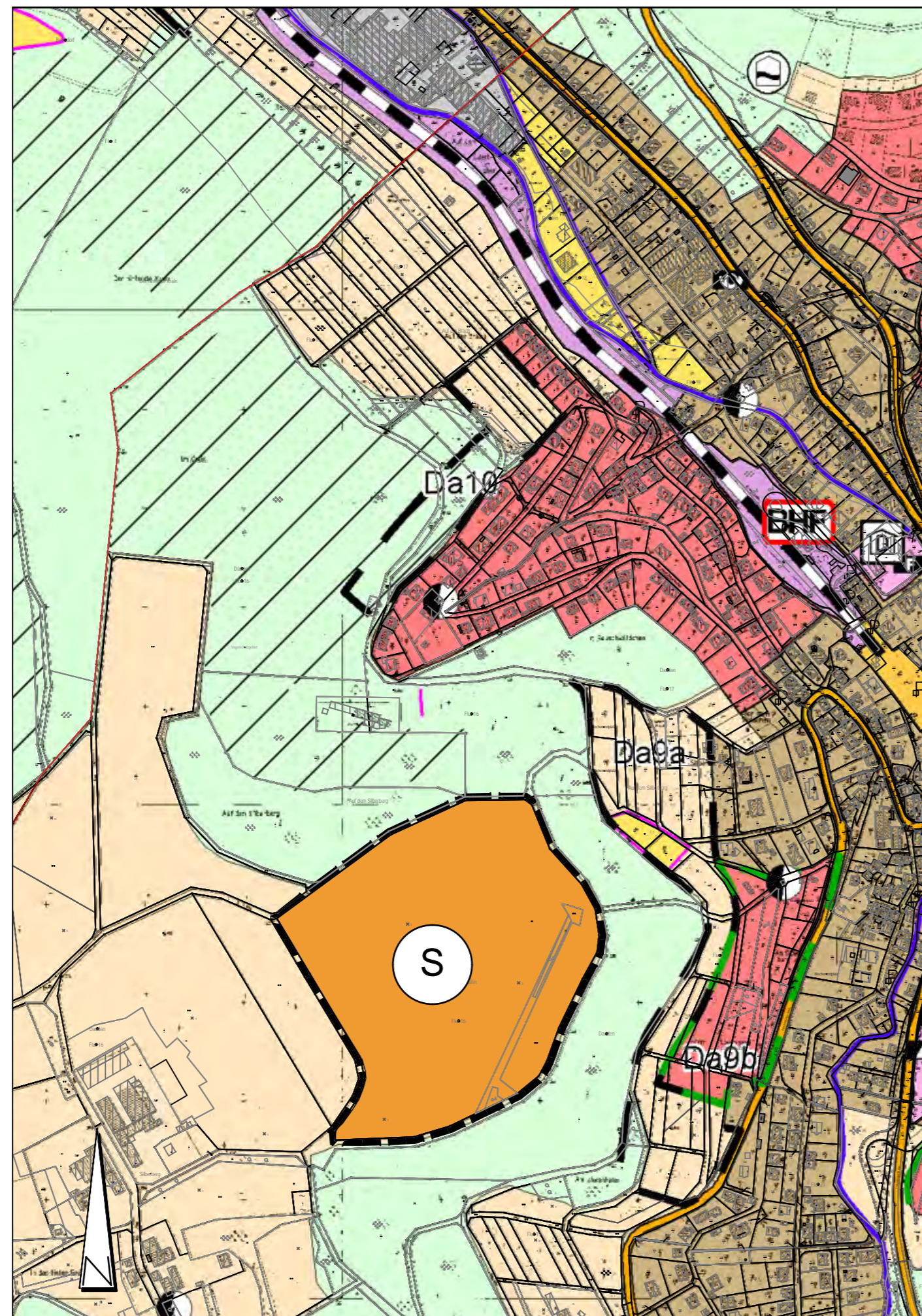
















Bestand



Änderung



Planzeichenerklärung Verfahren

-  Grenze des räumlichen Geltungsbereichs der Flächennutzungsplanänderung
-  Wohnbaufläche
-  Gemischte Baufläche
-  Gewerbliche Baufläche
-  Sonderbaufläche
-  Dorfgemeinschaftshaus
-  Bahnanlagen
-  Straßenverkehrsfläche
-  Bahnhof
-  Bahnlinie
-  Umformerstation/Elektrizität
-  Flächen für Landwirtschaft
-  Flächen für Wald
-  Erhalt bzw. Entwicklung von Nieder- / Mittelwald

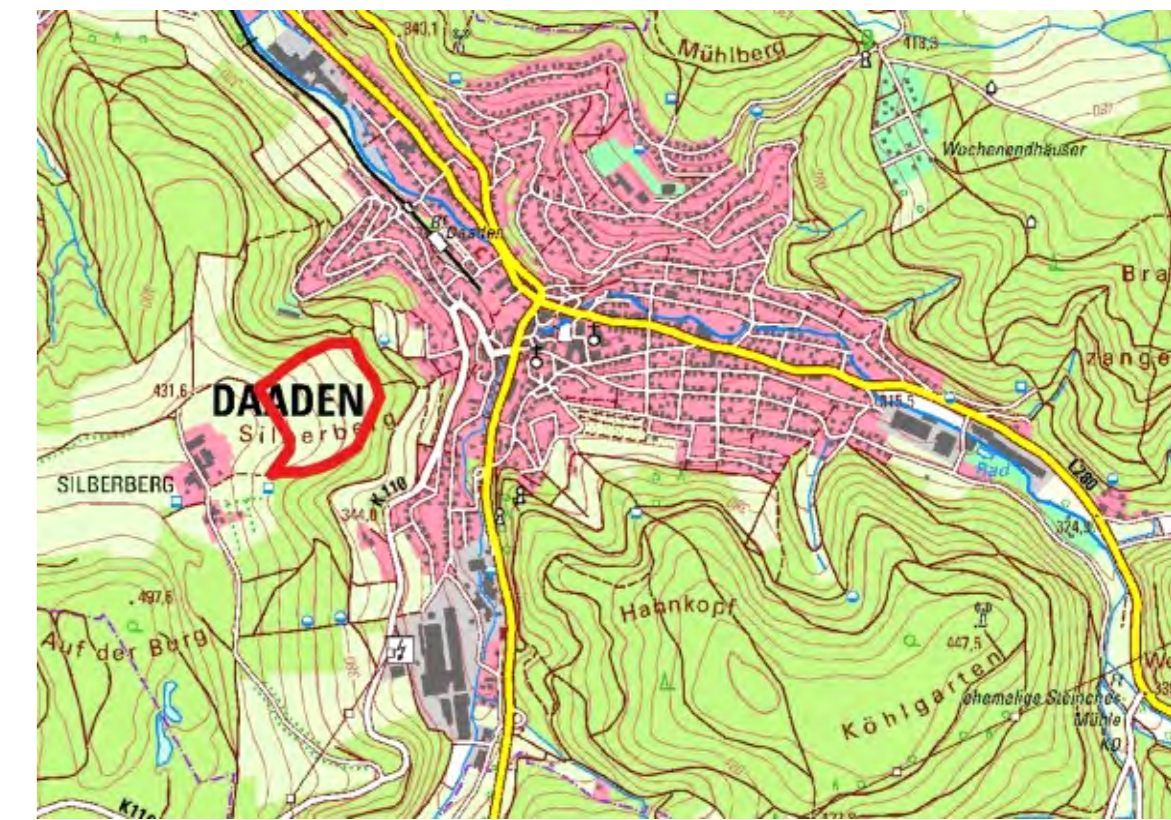
<p>Änderungsbeschluss</p> <p>Der Verbandsgemeinderat hat in seiner öffentlichen Sitzung am 01.10.2020 sowie am 30.09.2021 den Beschluss zur 2. Änderung des Flächennutzungsplanes gefasst. Der Änderungsbeschluss ist amortsüblich bekanntgemacht worden.</p> <p>Daaden, den</p> <p>(Siegel)</p> <p>Bürgermeister</p>	<p>Zustimmung der Gemeinden</p> <p>Der 2. Flächennutzungsplanänderung haben mehr als die Hälfte der verbandsangehörigen Städte/ Ortsgemeinden zugestimmt, in denen mehr als 2/3 der Einwohner der Verbandsgemeinde Daaden-Herdorf wohnen.</p> <p>Daaden, den</p> <p>(Siegel)</p> <p>Bürgermeister</p>
<p>Frühzeitige Beteiligung der Öffentlichkeit gem. § 3 Abs. 1 BauGB Frühzeitige Beteiligung der Behörden gemäß § 4 Abs. 1 BauGB</p> <p>Auf die öffentliche Darlegung der allgemeinen Ziele und Zwecke der Planung ist am durch öffentliche Bekanntmachung hingewiesen worden.</p> <p>Die frühzeitige Beteiligung der Öffentlichkeit gem. § 3 Abs. 1 BauGB erfolgte vom bis zum in Form einer Auslegung.</p> <p>Mit Schreiben vom wurden die Behörden und sonstigen Träger öffentlicher Belange gemäß § 4 Abs. 1 BauGB aufgefordert, unter Fristsetzung bis zum eine Stellungnahme abzugeben.</p> <p>Daaden, den</p> <p>(Siegel)</p> <p>Bürgermeister</p>	<p>Genehmigung (§ 6 Abs. 1 BauGB)</p> <p>Die 2. Änderung des Flächennutzungsplanes für den Bereich "Solarpark Silberberg" in der Stadt Daaden wird gemäß § 6 Abs. 1 Baugesetzbuch genehmigt.</p> <p>Altenkirchen, den</p> <p>(Siegel)</p> <p>Kreisverwaltung Altenkirchen</p>
<p>Beteiligung der Öffentlichkeit gemäß § 3 Abs. 2 BauGB Beteiligung der Behörden gemäß § 4 Abs. 2 BauGB</p> <p>Diese Flächennutzungsplanänderung hat gemäß § 3 Abs. 2 BauGB nebst Begründung in der Zeit vom bis einschließlich zu jedermanns Einsicht offengelegen. Ort und Dauer der Auslegung wurden am ortsüblich bekannt gemacht.</p> <p>Mit Schreiben vom wurden die Behörden und sonstigen Träger öffentlicher Belange aufgefordert, eine Stellungnahme vorzulegen.</p> <p>Daaden, den</p> <p>(Siegel)</p> <p>Bürgermeister</p>	<p>Ausfertigung</p> <p>Die 2. Änderung des Flächennutzungsplanes, bestehend aus einer durch Zeichen und Schrift erläuterten Zeichnung stimmt mit allen ihren Bestandteilen mit dem Willen des Verbandsgemeinderates überein. Das für die Änderung des Flächennutzungsplans vorgeschriebene gesetzliche Verfahren wurde eingehalten. Die Änderung des Flächennutzungsplans wird hiermit ausfertigt. Mit der Bekanntmachung der Genehmigung wird die Flächennutzungsplanänderung wirksam.</p> <p>Daaden, den</p> <p>(Siegel)</p> <p>Bürgermeister</p>
<p>Beschluss über die Annahme der Änderung (Feststellungsbeschluss)</p> <p>Der Verbandsgemeinderat Daaden-Herdorf hat in seiner Sitzung am die 2. Änderung des Flächennutzungsplanes für den Bereich "Solarpark Silberberg" in der Stadt Daaden angenommen.</p> <p>Daaden, den</p> <p>(Siegel)</p> <p>Bürgermeister</p>	<p>Wirksamkeit (§ 6 Abs. 5 BauGB)</p> <p>Die Bekanntmachung der Genehmigung gemäß § 6 Abs. 5 Baugesetzbuch ist am (Mittelungsblatt Nr. /) erfolgt. Mit dieser Bekanntmachung wird die 2. Änderung des Flächennutzungsplanes der Verbandsgemeinde Daaden-Herdorf für den Bereich "Solarpark Silberberg" in der Stadt Daaden wirksam.</p> <p>Daaden, den</p> <p>(Siegel)</p> <p>Bürgermeister</p>

2. Änderung des Flächennutzungsplans für den Bereich „Solarpark Silberberg“ in der Stadt Daaden



Gemarkung: Daaden
Flur: 16
Maßstab: 1 : 5.000

Übersichtsplan (ohne Maßstab)



Stand / Änderung	Datum
Antrag auf landesplanerische Stellungnahme gem. § 20 LPlG; Verfahren nach § 3 Abs. 1, § 4 Abs. 1 BauGB	Nov. 2021

<p>Planer Horstmann+Hoffmann Architektur und Stadtplanung Alte Poststraße 1 57258 Freudenberg</p>	<p>Vorhabenträger / Planveranlasser Arrela – Erneuerbare Energien Zum Köpperner Tal 52 61381 Friedrichsdorf</p>	<p>Gemeinde Verbandsgemeinde Daaden-Herdorf Bahnhofstraße 4 57567 Daaden</p>
--	--	---