

Legende

Ausschlussbereiche aufgrund von Vorgaben der Raumordnung

- Vorsorgeabstände zu Wohnbauflächen und gemischten Bauflächen (1000 m, bei einer Anlagenhöhe < 200 m)
- Hinweis:
- Bei einer Anlagenhöhe >200 m ist ein Mindestabstand von 1100 m einzuhalten.
- Die in Ziel 163 h genannten Mindestabstände dürfen um 10 Prozent unterschritten werden, wenn es sich hierbei um einen Standortbereich von Altanlagen, die mehr als 10 Jahre in Betrieb sind, handelt und zudem eine Reduzierung von mindestens 25 Prozent der planungsrechtlich gesicherten Anlagen innerhalb des ursprünglichen Standortbereiches und eine Steigerung der Leistung mindestens um das Zweifache bezogen auf die abgebaute Anlagenleistung bewirkt wird.
- Naturschutzgebiete
- Nationalpark "Hunsrück-Hochwald"
- Kernzone des Naturparks Saar-Hunsrück
- Natura 2000-Gebiete
- Wald mit Laubholzbestand >120 Jahre und >10 ha
- Trinkwasserschutzgebiete, Zone I

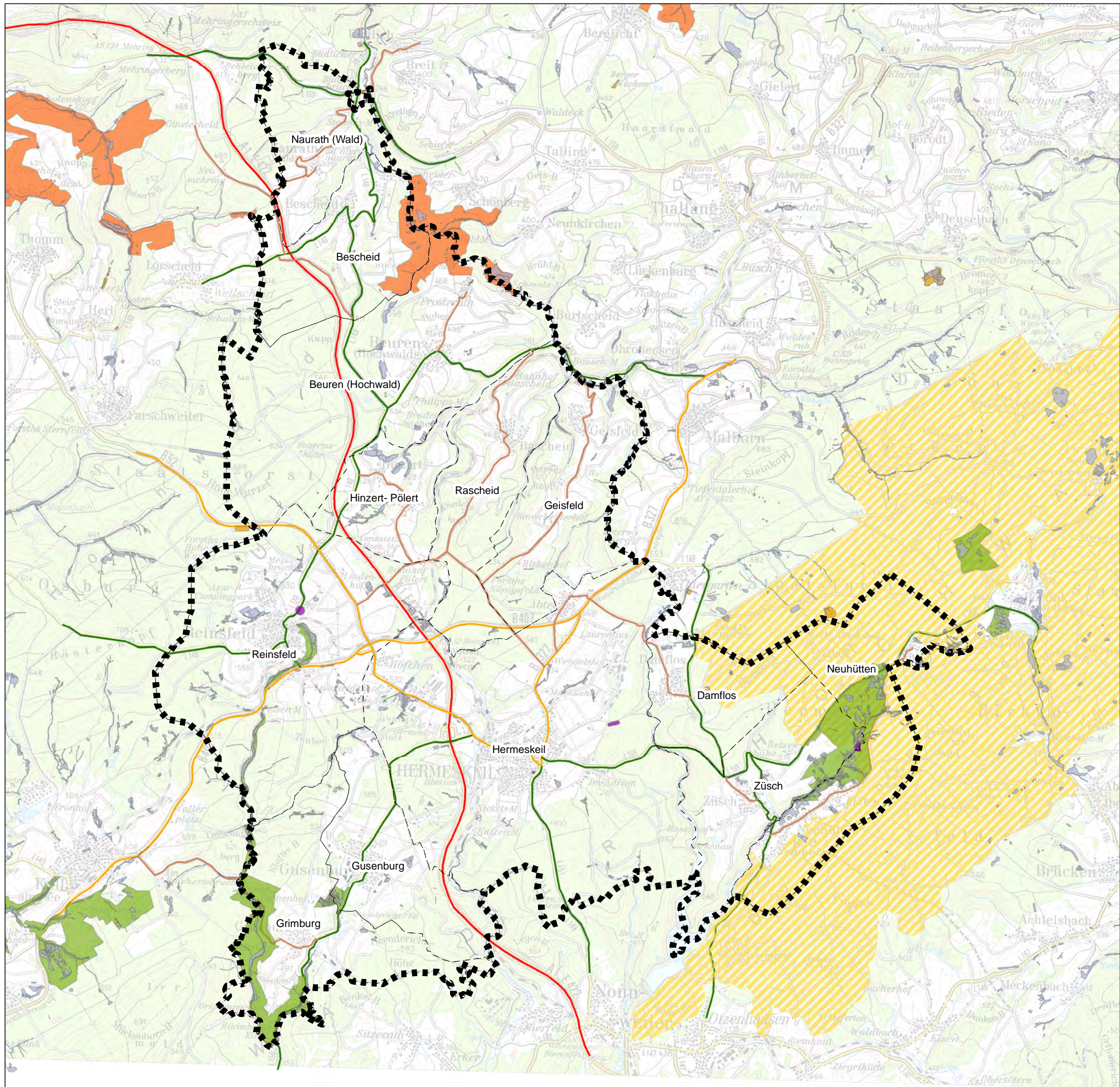
Sonstige Darstellungen

- Verbandsgemeindengrenze
- Gemeindegrenzen
- Autobahn
- Bundesstraße
- Landesstraße
- Kreisstraße
- Historische Kulturlandschaft (Stufe 1+2)
- "Sonderfall Beuren"

Für diesen Bereich wurde mit Datum vom 06.07.2017 ein Antrag auf Änderung der Abgrenzung der Kernzone beim MUEEF gestellt.

Hinweis:
Siehe hierzu ergänzende Erläuterungen in der Begründung des FNP, Kapitel C.

<h2 style="margin: 0;">Verbandsgemeinde Hermeskeil</h2>		Karteninformationen Koordinatensystem: ETRS 1989 UTM Zone 32N Projektion: Transverse Mercator Datum: ETRS 1989 False Easting: 500.000.0000 False Northing: 0.0000 Central Meridian: 9.0000 Scale Factor: 0.9996 Latitude Of Origin: 0.0000 Einheiten: Meter
	STADTPLANUNG LANDSCHAFTSPLANUNG Dipl. Ing. Reinhard Bachtler Dipl. Ing. Heiner Jakobs SRL Stadtplaner Roland Kettering	Bruchstraße 5 57655 Kaiserslautern Telefon: 0631 361 58 - C Telefax: 0631 361 58 - 24 E-Mail: buero@bbp-kl.de Web: www.bbp-kl.de
Projekt	Sachliche Teilfortschreibung Flächennutzungsplan "Windenergie"	Maßstab 1:75.000
Karte 01	Ausschlussbereiche aufgrund von Vorgaben der Raumordnung	Blattgr. 420/297 Bearb. Ru/Le
Stand: 07/2017		Projekt-Nr. 15005



Legende

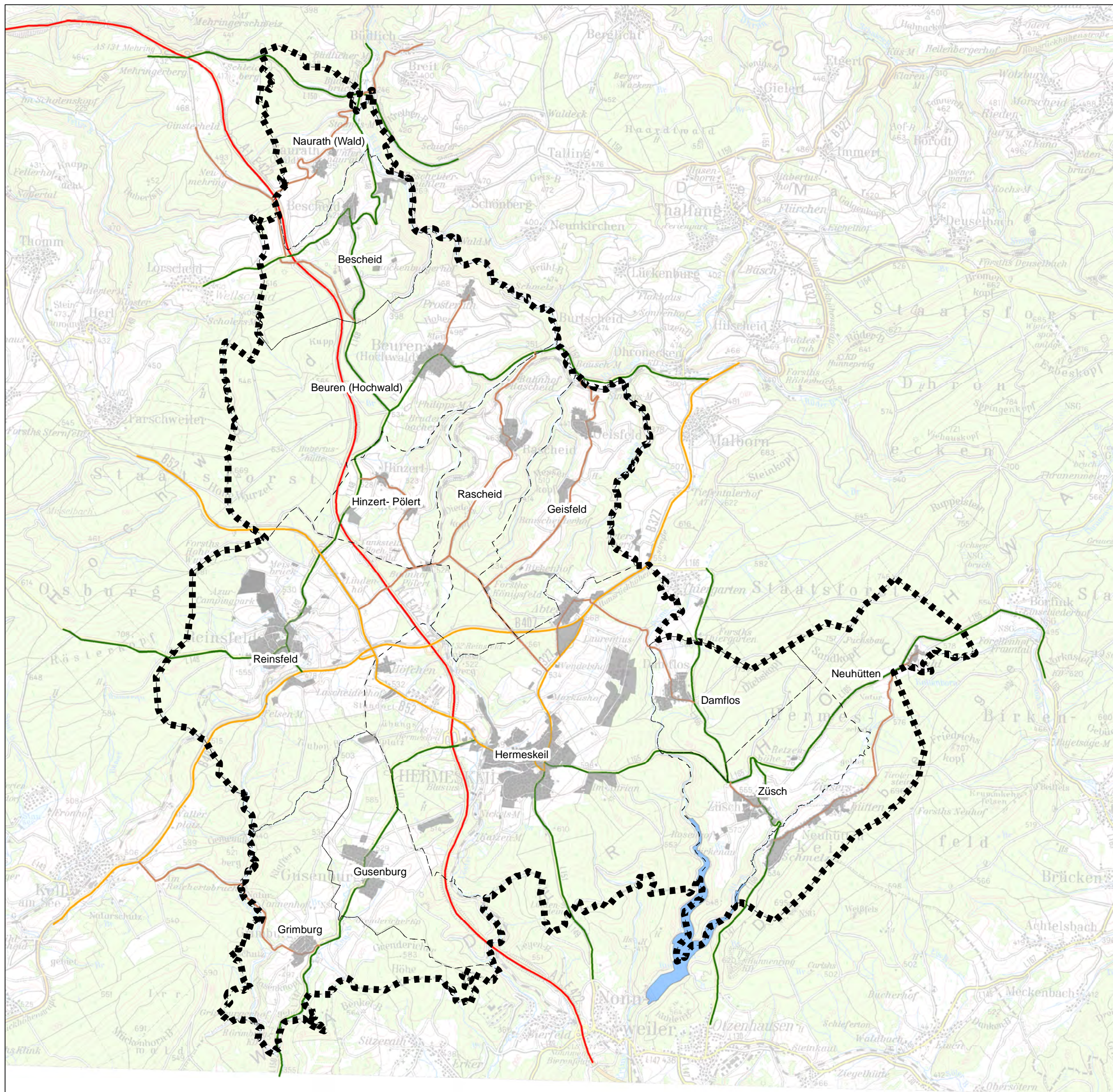
Ausschlussbereiche aufgrund von Gebietsfestsetzungen des Naturschutzes

- FFH-Gebiete mit sehr hohem Konfliktpotenzial im Bereich Artenschutz
- Nationalpark "Hunsrück-Hochwald"
- Naturschutzgebiet
- Geschützte Landschaftsbestandteile
- Gesetzlich geschützte Biotope
- Flächenhafte Naturdenkmäler

Sonstige Darstellungen

- Verbandsgemeindengrenze
- Gemeindegrenzen
- Autobahn
- Bundesstraße
- Landesstraße
- Kreisstraße

<h2 style="margin: 0;">Verbandsgemeinde Hermeskeil</h2>		Karteninformationen Koordinatensystem: ETRS 1989 UTM Zone 32N Projektion: Transverse Mercator Datum: ETRS 1989 False Easting: 500.000.000 False Northing: 0.000 Central Meridian: 9.000 Scale Factor: 0,9996 Latitude Of Origin: 0,000 Einheiten: Meter
	STADTPLANUNG LANDSCHAFTSPLANUNG Dipl. Ing. Reinhard Bachtler Dipl. Ing. Heiner Jakobs SRL Stadtplaner Roland Kettering	Bruchstraße 5 57655 Kaiserslautern Telefon: 0631 361 58 - C Telefax: 0631 361 58 - 24 E-Mail: buero@bbp-kl.de Web: www.bbp-kl.de
Projekt	Sachliche Teilfortschreibung Flächennutzungsplan "Windenergie"	Maßstab 1:75.000
Karte 02	Ausschlussbereiche aufgrund von Gebietsfestsetzungen des Naturschutzes	Blattgr. 420/297 Bearb. Ru/Le
Stand: 07/2017		Projekt-Nr. 15005



Legende

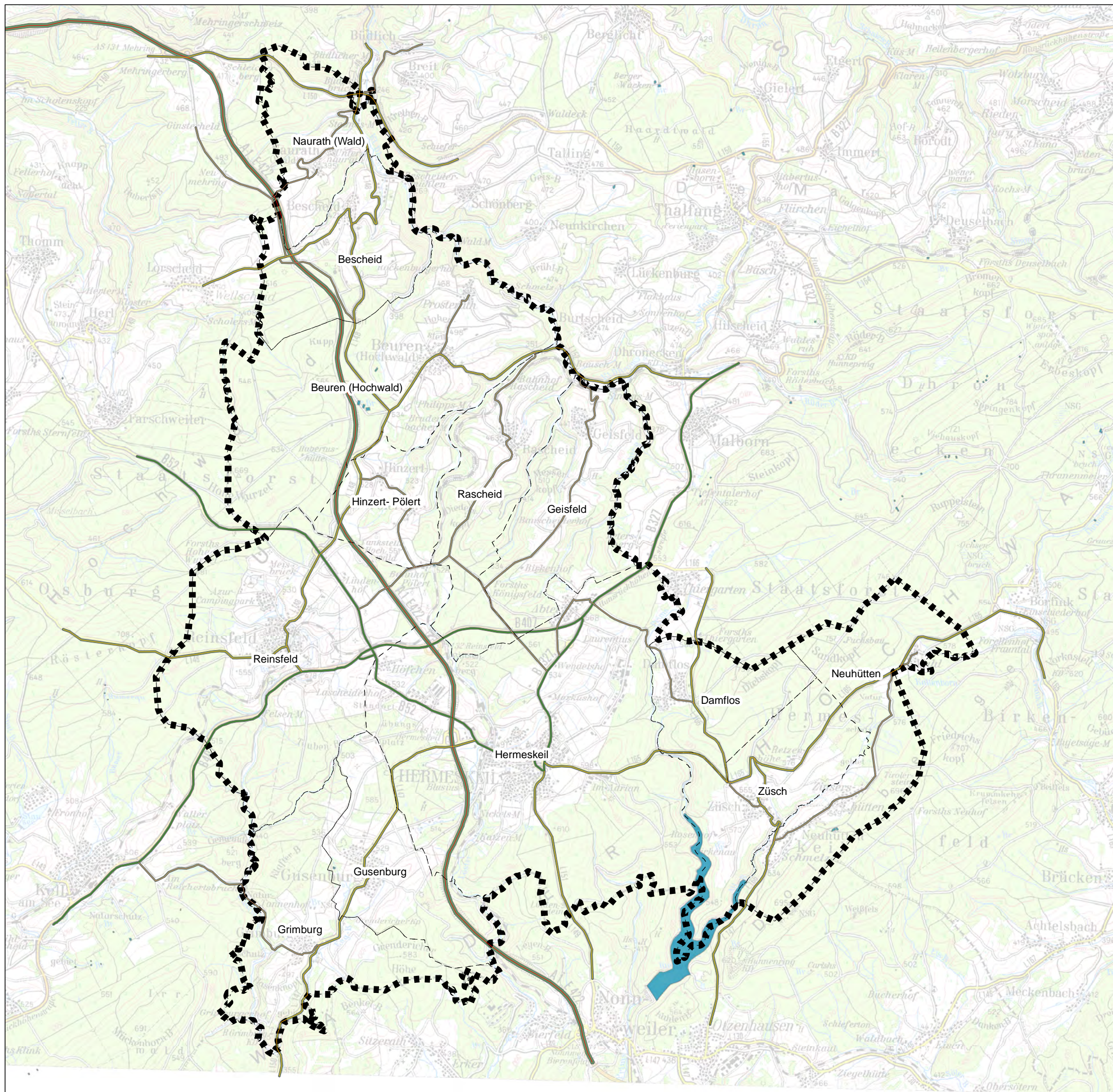
Ausschlussbereiche aufgrund städtebaulicher Bestandssituation

- Siedlungsflächen
- Gewässerflächen
- Autobahn
- Bundesstraße
- Landesstraße
- Kreisstraße

Sonstige Darstellungen

- Verbandsgemeindengrenze
- Gemeindegrenzen

<h2 style="margin: 0;">Verbandsgemeinde Hermeskeil</h2>		Karteninformationen Koordinatensystem: ETRS 1989 UTM Zone 32N Projektion: Transverse Mercator Datum: ETRS 1989 False Easting: 500.000.000 False Northing: 0.000 Central Meridian: 9.000 Scale Factor: 0.9996 Latitude Of Origin: 0.000 Einheit: Meter
	STADTPLANUNG LANDSCHAFTSPLANUNG Dipl. Ing. Reinhard Bachtler Dipl. Ing. Heiner Jakobs SRL Stadtplaner Roland Kettering	Bruchstraße 5 57655 Kaiserslautern Telefon: 0631 361 58 - C Telefax: 0631 361 58-24 E-Mail: buero@bbp-kl.de Web : www.bbp-kl.de
Projekt	Sachliche Teilfortschreibung Flächennutzungsplan "Windenergie"	Maßstab 1:75.000
Karte 03	Ausschlussbereiche aufgrund städtebaulicher Bestandssituation	Blattgr. 420/297 Bearb. Ru/Le
Stand: 07/2017		Projekt-Nr. 15005



Legende

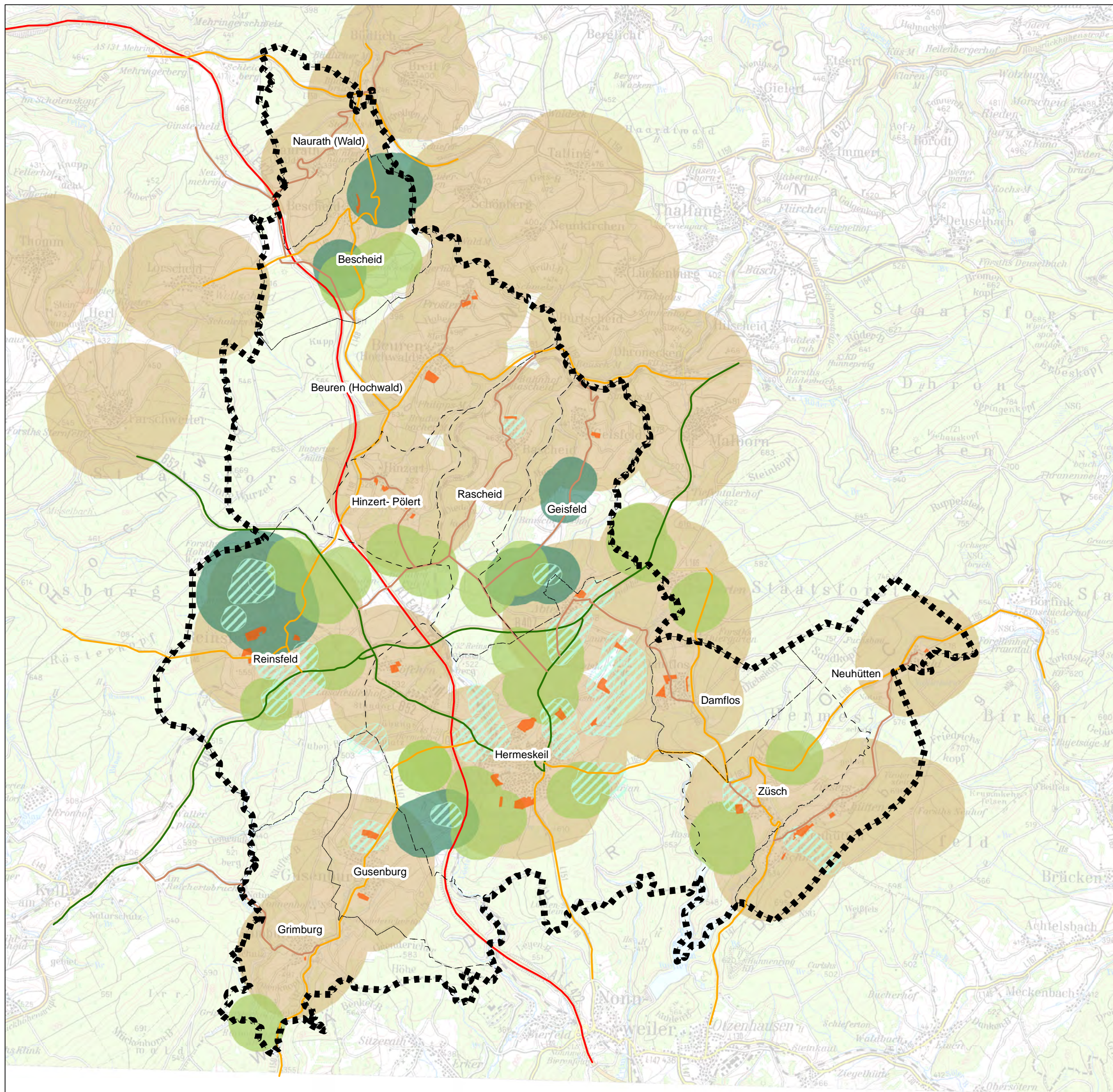
Ausschlussbereiche aufgrund von weiteren Fachgesetzen / Fachplanungen

- Abstände zu klassifizierten Straßen (Bauverbotszon.)
- Wasserschutzgebiete, Fassungsbereich (Zone I)

Sonstige Darstellungen


- Verbandsgemeindegrenze
- Gemeindegrenzen
- Autobahn
- Bundesstraße
- Landesstraße
- Kreisstraße

<h2 style="margin: 0;">Verbandsgemeinde Hermeskeil</h2>		Karteninformationen Koordinatensystem: ETRS 1989 UTM Zone 32N Projektion: Transverse Mercator Datum: ETRS 1989 False Easting: 500.000.000 False Northing: 0.000 Central Meridian: 9.000 Scale Factor: 0.9996 Latitude Of Origin: 0.000 Einheit: Meter
	STADTPLANUNG LANDSCHAFTSPLANUNG Dipl. Ing. Reinhard Bachtler Dipl. Ing. Heiner Jakobs SRL Stadtplaner Roland Kettering	Bruchstraße 5 57655 Kaiserslautern Telefon: 0631 361 58 - C Telefax: 0631 361 58 - 24 E-Mail: buero@bbp-kl.de Web: www.bbp-kl.de
Projekt	Sachliche Teilfortschreibung Flächennutzungsplan "Windenergie"	Maßstab 1:75.000
Karte 04	Ausschlussbereiche aufgrund von weiteren Fachgesetzen / Fach- planungen	Blattgr. 420/297 Bearb. Ru/Le
Stand: 07/2017		Projekt-Nr. 15005






Legende








Ausschlussbereiche Siedlungsflächen "geplant" gemäß Flächennutzungsplan

 Geplante Siedlungsflächen gemäß Flächennutzungsplan

Ausschlussbereiche zu Nutzungen und zur Sicherung der Siedlungsentwicklung

-  Vorsorgeabstände zu schutzwürdigen Nutzungen im Außenbereich (500 m)
-  Vorsorgeabstände zu Campingplätzen (800 m) sowie Wochenendhausgebieten und sonst. Gebieten mit Freizeitwohnen (500 m)
-  Vorsorgeabstände zu Gewerbe- u. Industriegebieten (200 m)

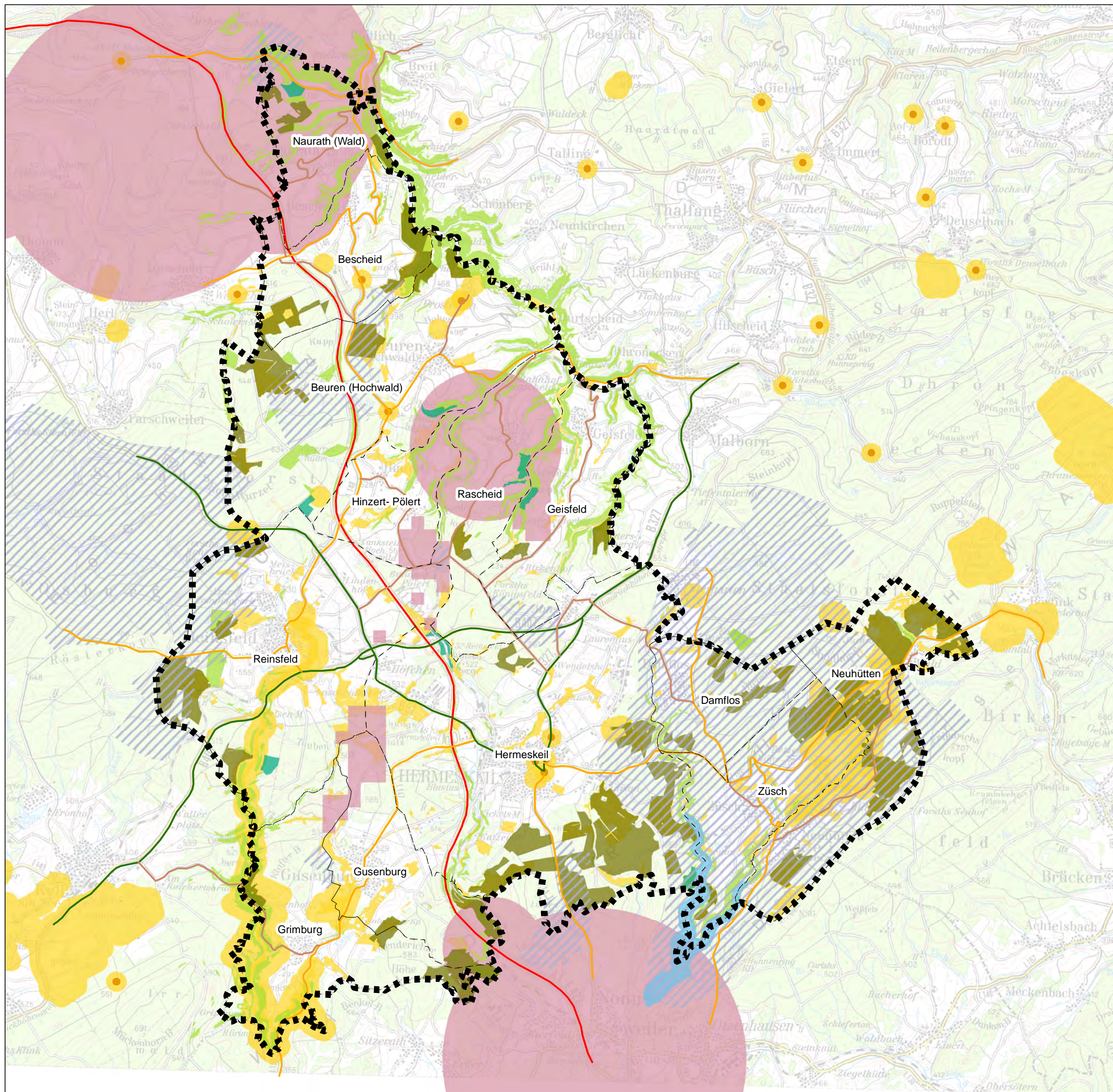
Sonstige Darstellungen

-  Verbandsgemeindengrenze
-  Gemeindengrenzen
-  Autobahn
-  Bundesstraße
-  Landesstraße
-  Kreisstraße
-  Vorsorgeabstände zu Wohnbauflächen und gemischten Bauflächen (1000 m, bei einer Anlagenhöhe < 200 m) - Z 163 h, Satz 1, 3. TF LEP IV

Hinweise:

- Bei einer Anlagenhöhe >200 m ist ein Mindestabstand von 1100 m einzuhalten.
- Die in Ziel 163 h, 3. TF LEP IV genannten Mindestabstände dürfen um 10 Prozent unterschritten werden, wenn es sich hierbei um einen Standortbereich von Altanlagen, die mehr als 10 Jahre in Betrieb sind, handelt und zudem eine Reduzierung von mindestens 25 Prozent der planungsrechtlich gesicherten Anlagen innerhalb des ursprünglichen Standortbereiches und eine Steigerung der Leistung mindestens um das Zweifache bezogen auf die abgebaute Anlagenleistung bewirkt wird. (Z163 i, 3. TF LEP IV)

Verbandsgemeinde Hermeskeil		Karteninformationen Koordinatensystem: ETRS 1989 UTM Zone 32N Projektion: Transverse Mercator Datum: ETRS 1989 False Easting: 500.000.0000 False Northing: 0.0000 Central Meridian: 9.0000 Scale Factor: 0.9996 Latitude Of Origin: 0.0000 Einheiten: Meter
	STADTPLANUNG LANDSCHAFTSPLANUNG Dipl. Ing. Reinhard Bachtler Dipl. Ing. Heiner Jakobs SRL Stadtplaner Roland Kettering	Bruchstraße 5 57655 Kaiserslautern Telefon: 0631 361 58 - C Telefax: 0631 361 58-24 E-Mail: buero@bbp-kl.de Web : www.bbp-kl.de
Projekt	Sachliche Teilfortschreibung Flächennutzungsplan "Windenergie"	Maßstab 1:75.000  Blattgr. 420/297
Karte 05	Ausschlussbereiche zu Nutzungen und zur Sicherung der Siedlungsentwicklung	Bearb. Ru/ Le
Stand: 07/2017		Projekt-Nr. 15005



Legende

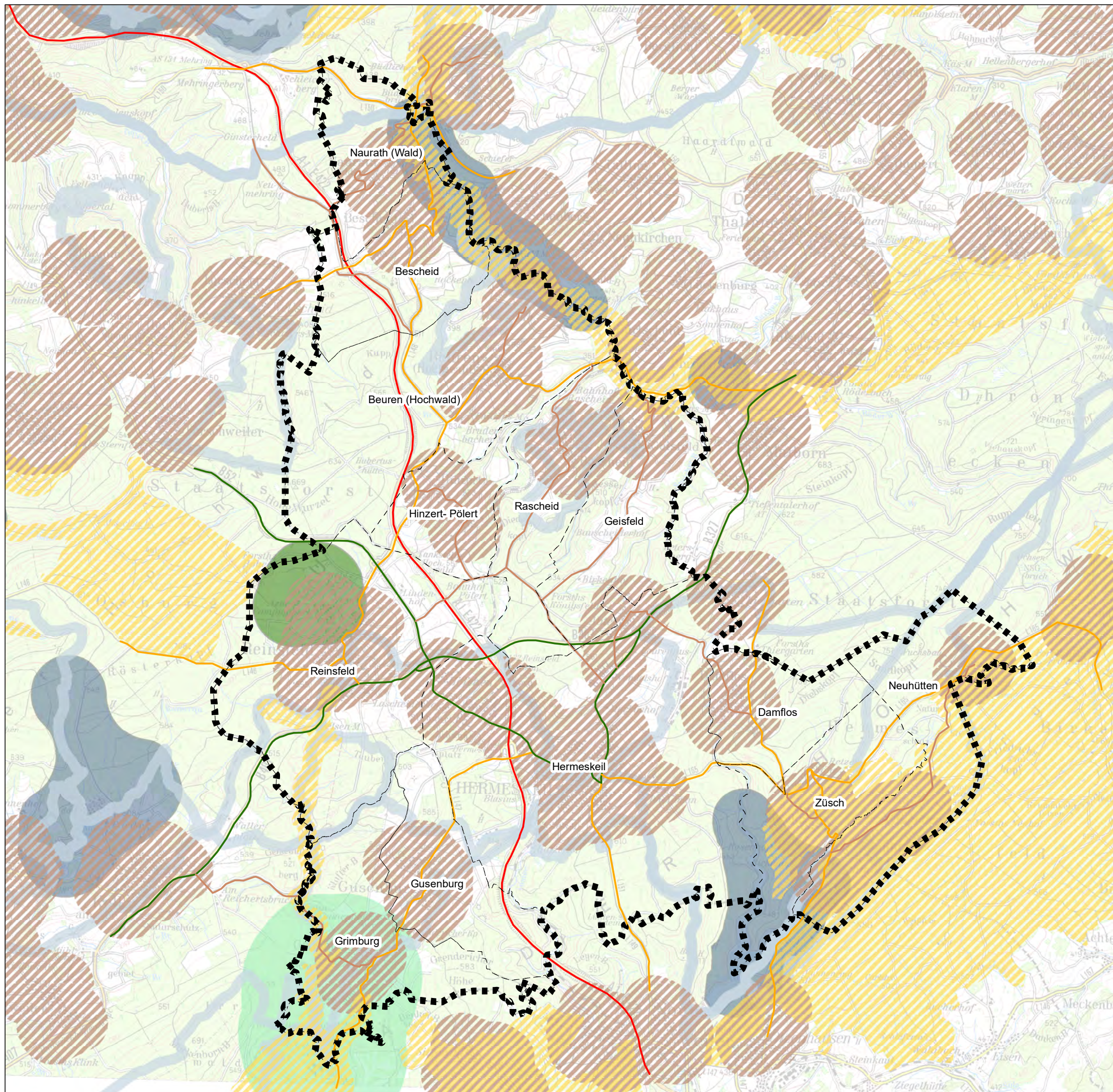
Ausschlussbereiche aufgrund eines erweiterten Natur- und Ressourcenschutzes

- Vorsorgeabstände zu Brutvorkommen windkraftsensibler Vogelarten
- Schutzabstände zu Gewässerflächen
- Wasserschutzgebiete (Zone II und III)
 - festgesetzt
 - abgegrenzt
 - in Aufstellung
- Wald mit Laubholzbestand >120 Jahre und mit einer Größe von >= 5 ha bis <10 ha
- Waldgebiete mit besonders schützenswerten Funktionen (Genressourcensicherung, Erntezulassungsregister, forstwirtsch. Versuchsfelder, Erosionsschutzwald, Naturwaldreservate)
- Naturdenkmal (Punkt)
- Schutzwürdige Biotopkomplexe sowie Vorsorgeabstände zu Naturschutzgebieten, Naturdenkmälern und geschützten Landschaftsbestandteilen

Sonstige Darstellungen







- Verbandsgemeindengrenze
- Gemeindegrenzen
- Autobahn
- Bundesstraße
- Landesstraße
- Kreisstraße
- Wald mit Laubholzbestand >120 Jahre und >10 ha

<h2 style="margin: 0;">Verbandsgemeinde Hermeskeil</h2>		Karteninformationen Koordinatensystem: ETRS 1989 UTM Zone 32N Projektion: Transverse Mercator Datum: ETRS 1989 False Easting: 500.000.000 False Northing: 0.000 Central Meridian: 9.000 Scale Factor: 0.9996 Latitude Of Origin: 0.000 Einheiten: Meter
	STADTPLANUNG LANDSCHAFTSPLANUNG Dipl. Ing. Reinhard Bachtler Dipl. Ing. Heiner Jakobs SRL Stadtplaner Roland Kettering	Bruchstraße 5 57655 Kaiserslautern Telefon: 0631 361 58 - C Telefax: 0631 361 58 - 24 E-Mail: buero@bbp-kl.de Web: www.bbp-kl.de
Projekt	Sachliche Teilfortschreibung Flächennutzungsplan "Windenergie"	Maßstab 1:75.000
Karte 06	Ausschlussbereiche aufgrund eines erweiterten Natur- und Ressourcenschutzes	Blattgr. 420/297 Bearb. Ru/Le
Stand: 07/2017		Projekt-Nr. 15005



Legende

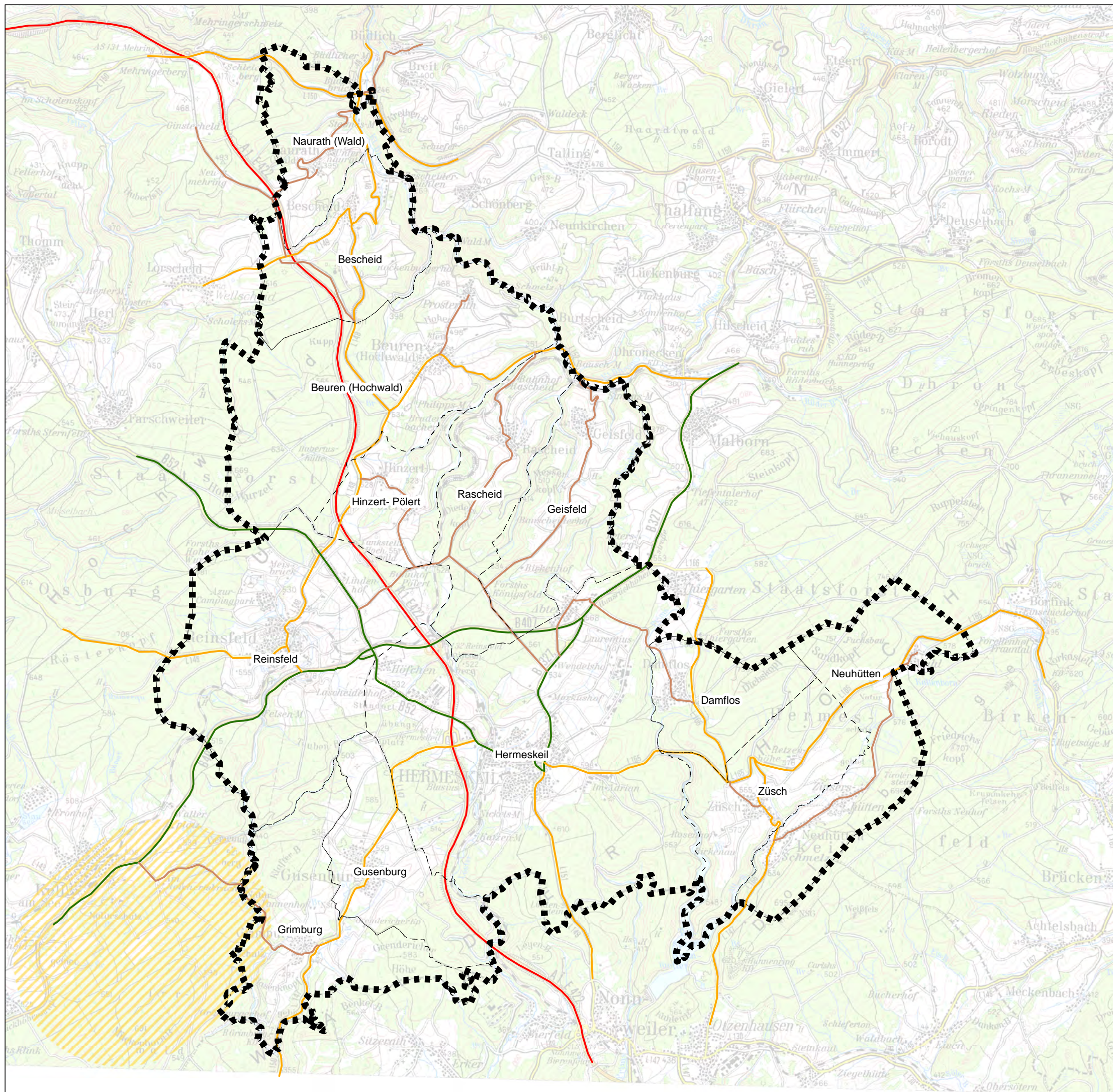
Berücksichtigung von Belangen der Themenbereiche Landschaftsbild und Erholung

-  Ortsnahes Erholungsgebiet (600 m)
-  Regional und überregional bedeutsame Rad- u. Wanderwege mit Vorsorgepuffer (100 m)
-  Campingplätze mit Vorsorgepuffer (800 m)
-  Abstandsflächen um regional bedeutsame Erholungsräume (600 m)
-  Abstandsfläche um die Burg Grimburg (1500 m)
-  Flächen mit der Risikoeinstufung > Stufe 7 gemäß Fachgutachten „Risikoanalyse Landschaftsbild und Erholung“

Sonstige Darstellungen

-  Verbandsgemeindegrenze
-  Gemeindegrenzen
-  Autobahn
-  Bundesstraße
-  Landesstraße
-  Kreisstraße

<h2 style="margin: 0;">Verbandsgemeinde Hermeskeil</h2>		Karteninformationen Koordinatensystem: ETRS 1989 UTM Zone 32N Projektion: Transverse Mercator Datum: ETRS 1989 False Easting: 500 000,0000 False Northing: 0,0000 Central Meridian: 9,0000 Scale Factor: 0,9996 Latitude Of Origin: 0,0000 Einheiten: Meter
	STADTPLANUNG LANDSCHAFTSPLANUNG Dipl. Ing. Reinhard Bachtler Dipl. Ing. Heiner Jakobs SRL Stadtplaner Roland Kettering	Bruchstraße 5 67655 Kaiserslautern Telefon: 0631 361 58 - C Telefax: 0631 361 58-24 E-Mail: buero@bbp-kl.de Web: www.bbp-kl.de
Projekt	Sachliche Teilfortschreibung Flächennutzungsplan "Windenergie"	Maßstab 1:75.000 
Karte 07	Berücksichtigung von Belangen der Themenbereiche Landschaftsbild und Erholung	Blattgr. 420/297
Stand: 10/2017		Bearb. Ru/ Le
		Projekt-Nr. 15005



Legende

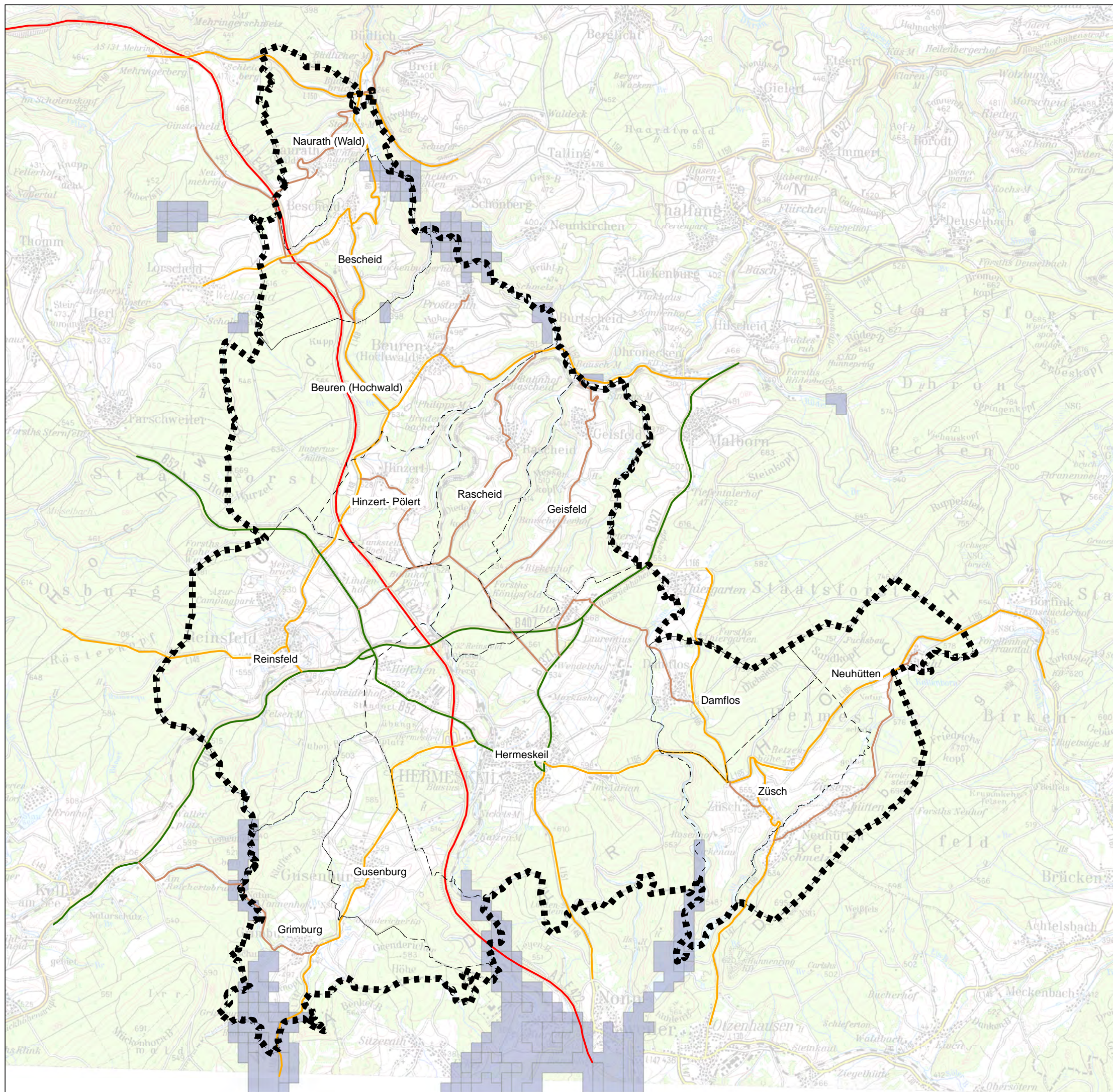
Ausschlussbereiche zum Schutz vorhandener Infrastrukturen

Abstandsfläche zum Segelflugplatz Kell am See

Sonstige Darstellungen


- Verbandsgemeindegrenze
- Gemeindegrenzen
- Autobahn
- Bundesstraße
- Landesstraße
- Kreisstraße

<h2 style="margin: 0;">Verbandsgemeinde Hermeskeil</h2>		Karteninformationen Koordinatensystem: ETRS 1989 UTM Zone 32N Projektion: Transverse Mercator Datum: ETRS 1989 False Easting: 500 000 0000 False Northing: 0 0000 Central Meridian: 9 0000 Scale Factor: 0 9996 Latitude Of Origin: 0 0000 Einheiten: Meter
	STADTPLANUNG LANDSCHAFTSPLANUNG Dipl. Ing. Reinhard Bachtler Dipl. Ing. Heiner Jakobs SRL Stadtplaner Roland Kettering	Bruchstraße 5 57655 Kaiserslautern Telefon: 0631 361 58 - C Telefax: 0631 361 58 -24 E-Mail: buero@bbp-kl.de Web : www.bbp-kl.de
Projekt	Sachliche Teilfortschreibung Flächennutzungsplan "Windenergie"	Maßstab 1:75.000
Karte 08	Ausschlussbereiche zum Schutz vorhandener Infrastrukturen	Blattgr. 420/297 Bearb. Ru/Le
Stand: 07/2017		Projekt-Nr. 15005



Legende

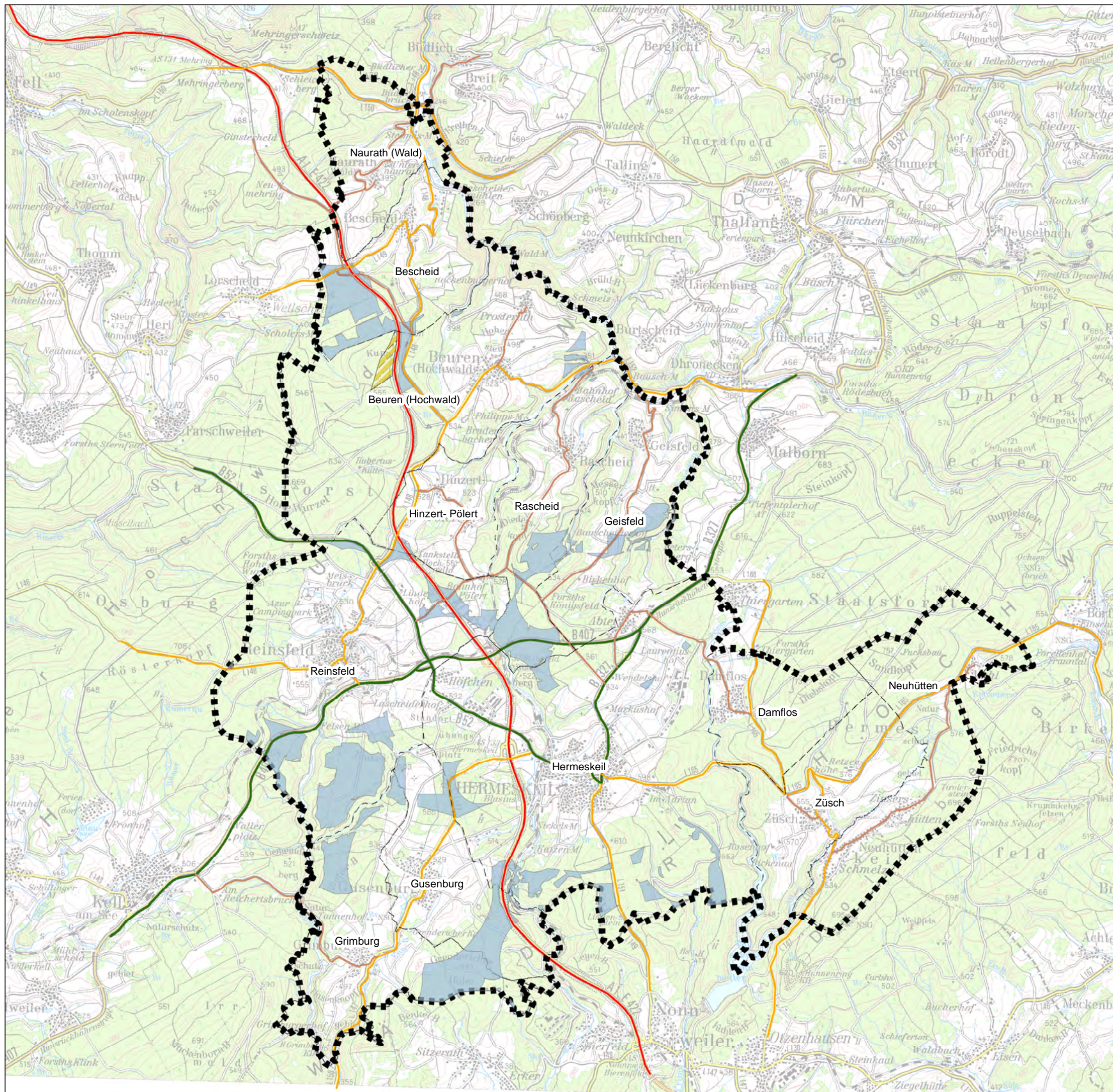
Sicherung von Gebieten mit hoher Windhöffigkeit

 Ausschluss von Flächen mit einer mittleren jährlichen Windgeschwindigkeit unter 5,8 m/s in 100 m ü. Grund

Sonstige Darstellungen

-  Verbandsgemeindegrenze
-  Gemeindengrenzen
-  Autobahn
-  Bundesstraße
-  Landesstraße
-  Kreisstraße

Verbandsgemeinde Hermeskeil		Karteninformationen <small>Koordinatensystem: ETRS 1989 UTM Zone 32N Projektion: Transverse Mercator Datum: ETRS 1989 False Easting: 500.000.000 False Northing: 0.000 Central Meridian: 9.000 Scale Factor: 0.9996 Latitude Of Origin: 0.000 Einheiten: Meter</small>
	STADTPLANUNG LANDSCHAFTSPLANUNG	<small>Bruchstraße 5 57655 Kaiserslautern Telefon: 0631 361 58 - C Telefax: 0631 361 58 - 24 E-Mail: buero@bbp-kl.de Web: www.bbp-kl.de</small>
	<small>Dipl. Ing. Reinhard Bachtler Dipl. Ing. Heiner Jakobs SRL Stadtplaner Roland Kettering</small>	
Projekt	Sachliche Teilfortschreibung Flächennutzungsplan "Windenergie"	Maßstab 1:75.000 
Karte 09	Sicherung von Gebieten mit hoher Windhöffigkeit	Blattgr. 420/297
Stand: 07/2017		Bearb. Ru/Le
		Projekt-Nr. 15005



Legende

Potenzielle Eignungsflächen für die Windenergie

- Potenzielle Eignungsflächen (ohne Darstellung der "Vorranggebiete des RROP Region Trier, Teilbereich Windenergie")
- "Sonderfall Beuren"

Für diesen Bereich wurde mit Datum vom 06.07.2017 ein Antrag auf Änderung der Abgrenzung der Kernzone beim MUEEF gestellt.

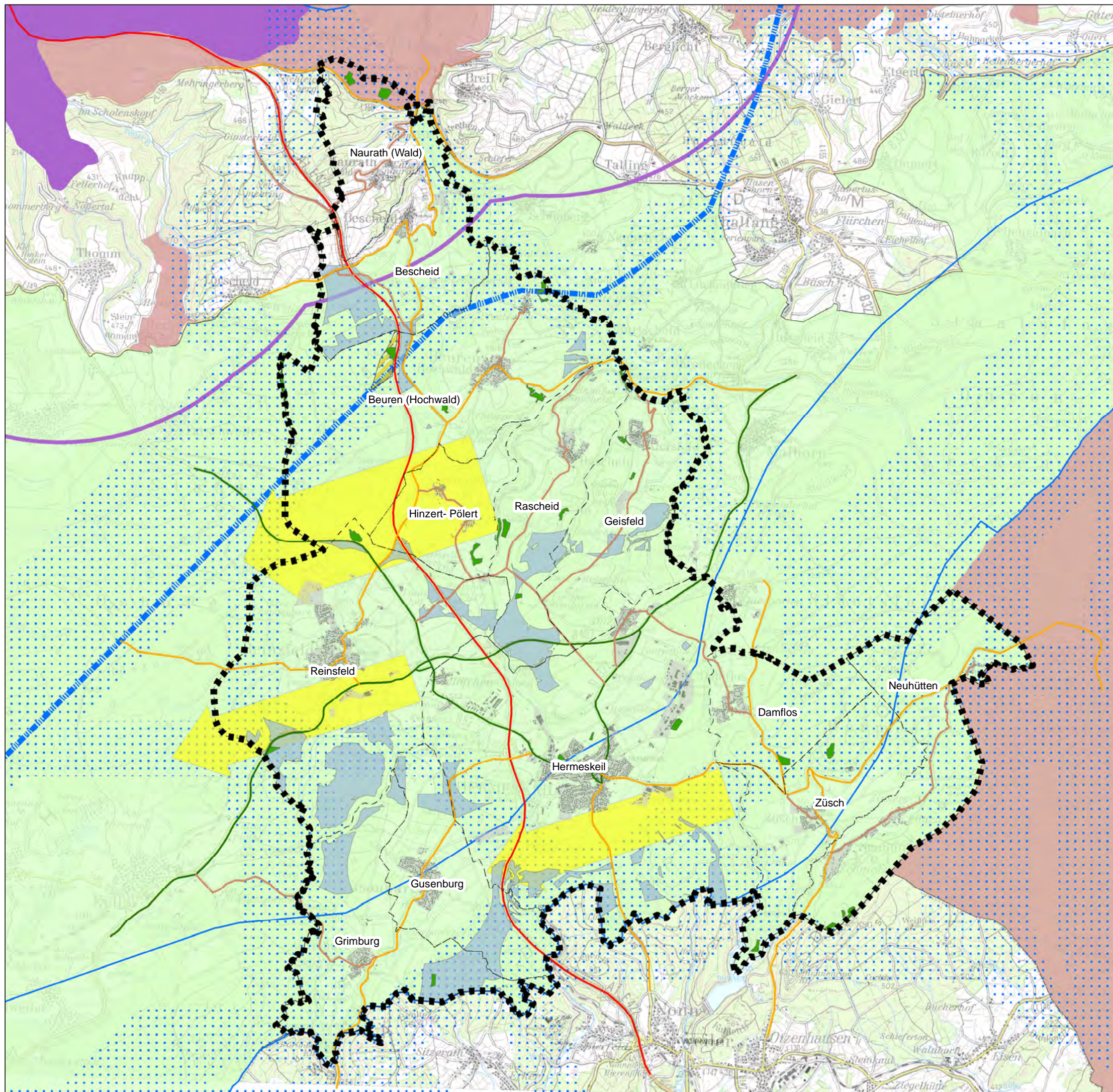
Hinweis:

Siehe hierzu ergänzende Erläuterungen in der Begründung des FNP, Kapitel D 4.1.

Sonstige Darstellungen



- Verbandsgemeindengrenze
- Gemeindegrenzen
- Autobahn
- Bundesstraße
- Landesstraße
- Kreisstraße

<h2 style="margin: 0;">Verbandsgemeinde Hermeskeil</h2>		Karteninformationen Koordinatensystem: ETRS 1989 UTM Zone 32N Projektion: Transverse Mercator Datum: ETRS 1989 False Easting: 500.000.000 False Northing: 0.0000 Central Meridian: 9.0000 Scale Factor: 0.9996 Latitude Of Origin: 0.0000 Einheiten: Meter
	STADTPLANUNG LANDSCHAFTSPLANUNG Dipl. Ing. Reinhard Bachtler Dipl. Ing. Heiner Jakobs SRL Stadtplaner Roland Kettering	Bruchstraße 5 57655 Kaiserslautern Telefon: 0631 361 58 - C Telefax: 0631 361 58 - 24 E-Mail: buero@bbp-kl.de Web: www.bbp-kl.de
Projekt	Sachliche Teilfortschreibung Flächennutzungsplan "Windenergie"	Maßstab 1:75.000
Karte 10	Potenzielle Eignungsgebiete	Blattgr. 420/297 Bearb. Ru/Le
Stand: 10/2017		Projekt-Nr. 15005







Legende





Potenzielle Eignungsflächen für die Windenergie

-  Potenzielle Eignungsflächen
-  "Sonderfall Beuren"
Für diesen Bereich wurde mit Datum vom 06.07.2017 ein Antrag auf Änderung der Abgrenzung der Kernzone beim MUEEF gestellt.








Restriktionen

- ##### Schutzgebiete
-  Historische Kulturlandschaft (Stufe I, II) - Puffer 5000 m
 -  Landschaftsschutzgebiete
 -  Wald mit Laubholzbestand >120 Jahre und >10 ha
 -  Naturpark

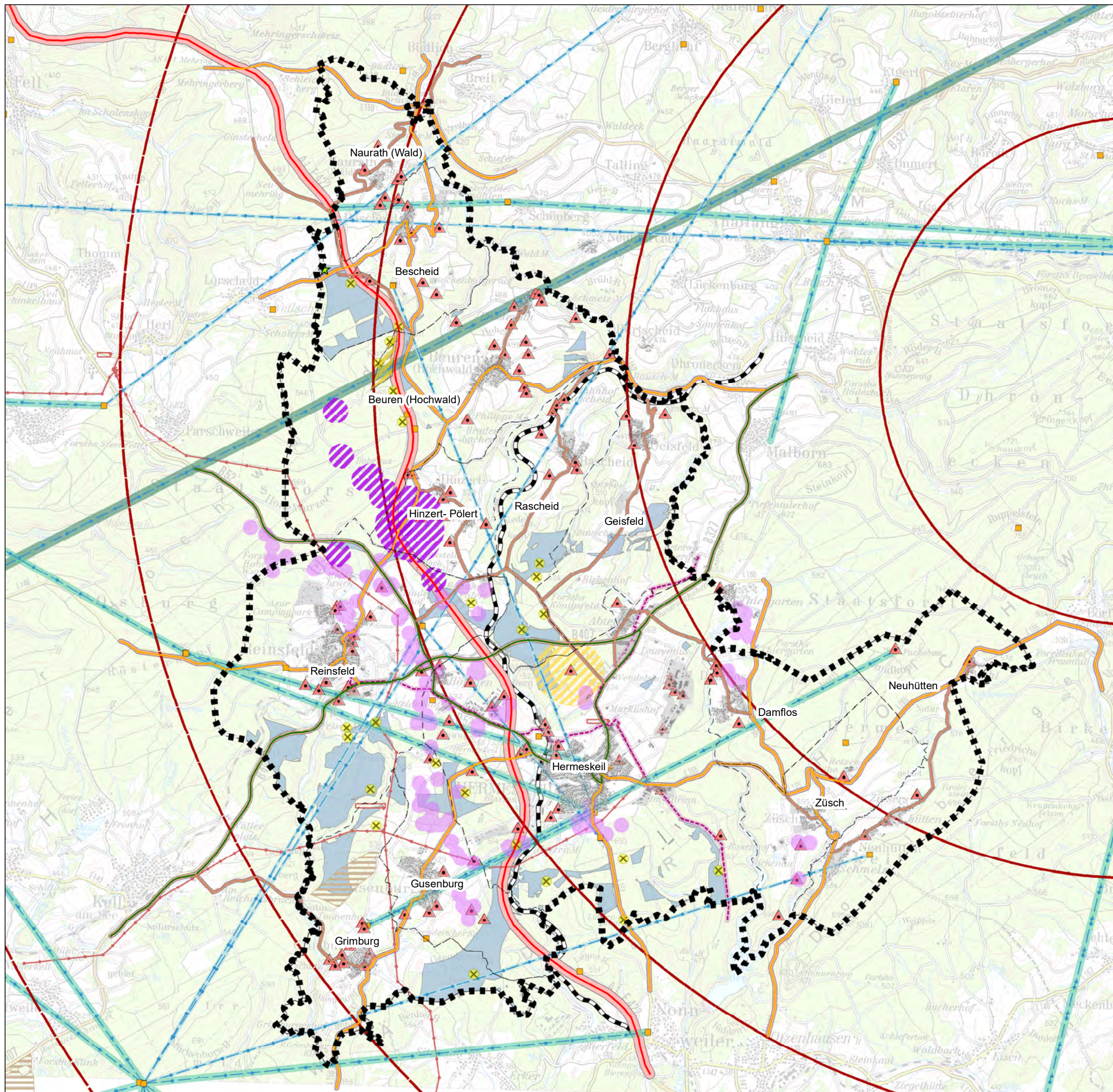
Fauna

-  Wildtierkorridor Hauptachse Wildkatze
-  Wildtierkorridor Nebenachse Wildkatze
-  Wildtierkorridore, Umrandung (Landschaftsrahmenplan)
-  Vogelzugkorridor

Sonstige Darstellungen

-  Verbandsgemeindegrenze
-  Gemeindegrenzen
-  Autobahn
-  Bundesstraße
-  Landesstraße
-  Kreisstraße
-  Historische Kulturlandschaft (Stufe I, II)

Verbandsgemeinde Hermeskeil		Karteninformationen <small>Koordinatensystem: ETRS 1989 UTM Zone 32N Projektion: Transverse Mercator Datum: ETRS 1989 False Easting: 500.000.0000 False Northing: 0.0000 Central Meridian: 9.0000 Scale Factor: 0.9996 Latitude Of Origin: 0.0000 Einheiten: Meter</small>
	STADTPLANUNG LANDSCHAFTSPLANUNG	<small>Bruchstraße 5 67655 Kaiserslautern Telefon: 0631 361 58 - 0 Telefax: 0631 361 58 - 24 E-Mail: buero@bbp-kl.de Web: www.bbp-kl.de</small>
	<small>Dipl. Ing. Reinhard Bachtler Dipl. Ing. Heiner Jakobs SRL Stadtplaner Roland Kettering</small>	
Projekt	Sachliche Teilfortschreibung Flächennutzungsplan "Windenergie"	Maßstab 1:75.000 
Karte 11a	Ermittlung entgegenstehender öffentlicher und privater Belange - Teil 1	Blattgr. 420/297 Bearb. Ru/Le
Stand: 10/2017		Projekt-Nr. 15005



Legende

Potenzielle Eignungsflächen für die Windenergie

- Potenzielle Eignungsflächen
- "Sonderfall Beuren"
Für diesen Bereich wurde mit Datum vom 06.07.2017 ein Antrag auf Änderung der Abgrenzung der Kernzone beim MUEEF gestellt.

Restriktionen

Denkmale

- mitgeteilte archäologische Fundstelle
- Abstandsfläche 100 m zu einer archäologischen Fundstelle
- Ehemaliges Konzentrationslager "Hinzert-Pöler" (Puffer 500 m), Stätten der Unmenschlichkeit (Puffer 250 m)
- Flächendenkmal Westwall mit Puffer von 150 m gemäß Gutachten LahiKula

Leitungen, Richtfunk

- Funk- und Fernmeldemast
- Höchstspannungsleitung "Niederstedem - Uchtelfangen"
- Gasleitung der Creos Deutschland GmbH
- mitgeteilter Abstand der Creos Deutschland GmbH 50 m
- Richtfunkstrecke
- mitgeteilter Abstand der Ericsson Services GmbH und Telefónica Germany GmbH & Co. OHG (O2) 30 m
- mitgeteilter Abstand Vodafone GmbH 65 m
- mitgeteilter Abstand des SWR 100 m

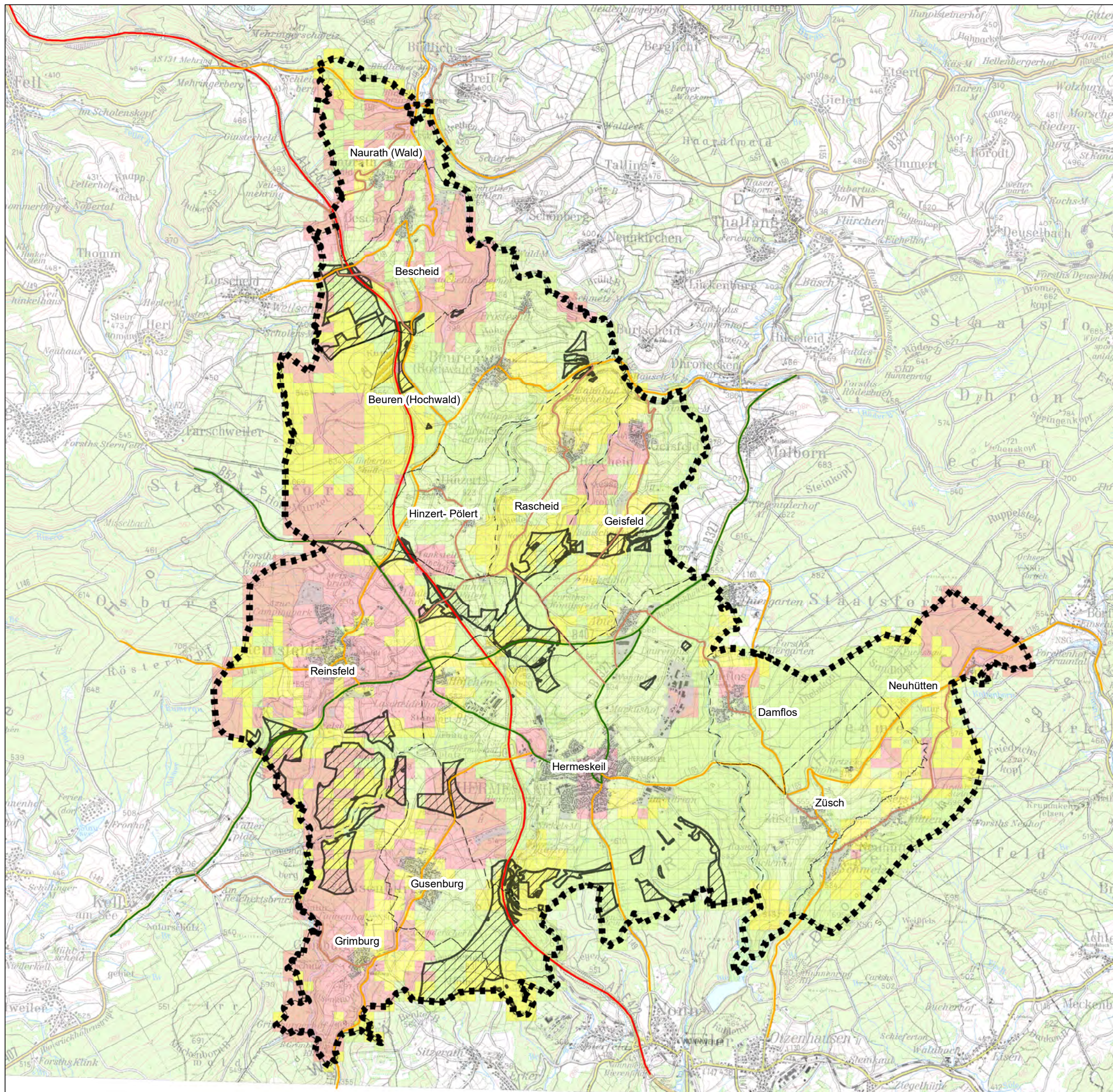
Sonstiges

- Standorte Altlasten
- Schienenstrecke „3021 Türkismühle-Hermeskeil“
- "Munitionsdepot Hermeskeil" (Puffer 600 m)
- Vorbehalt Rohstoffabbau (nach ROPEntwurf2014)
- Baubeschränkungszone Straßen (Autobahn 100 m, Bundes- u. Landesstraße 40 m, Kreisstraße 30 m)
- Landespflegerische Ausgleichmaßnahme des LBM Trier
- Bauhöhenbeschränkung Luftverteidigungsanlage Erbeskopf

Sonstige Darstellungen

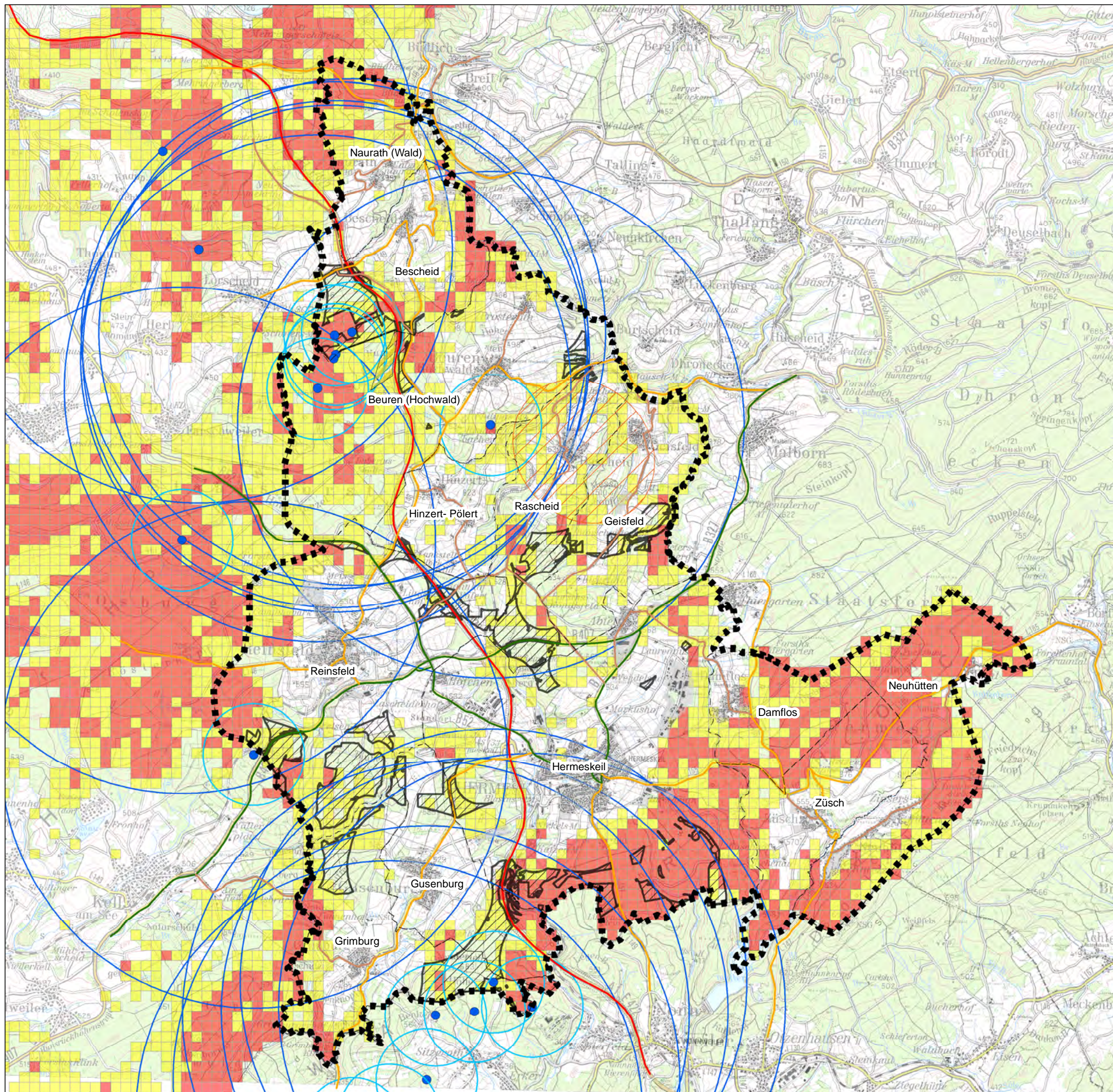
- Verbandsgemeindegrenze
- Gemeindegrenzen
- Autobahn
- Bundesstraße
- Landesstraße
- Kreisstraße

<h2 style="margin: 0;">Verbandsgemeinde Hermeskeil</h2>		Karteninformationen Koordinatensystem: ETRS 1989 UTM Zone 32N Projektion: Transverse Mercator Datum: ETRS 1989 False Easting: 500 000,0000 False Northing: 0,0000 Central Meridian: 9,0000 Scale Factor: 0,9996 Latitude Of Origin: 0,0000 Einheiten: Meter
	STADTPLANUNG LANDSCHAFTSPLANUNG Dipl. Ing. Reinhard Bachtler Dipl. Ing. Heiner Jakobs SRL Stadtplaner Roland Kettering	Bruchstraße 5 57655 Kaiserslautern Telefon: 0631 361 58 - C Telefax: 0631 361 58 - 24 E-Mail: buero@bbp-kl.de Web : www.bbp-kl.de
Projekt	Sachliche Teilfortschreibung Flächennutzungsplan "Windenergie"	Maßstab 1:75.000
Karte 11b	Ermittlung entgegenstehender öffentlicher und privater Belange - Teil 2	Blattgr. 420/297 Bearb. Ru/ Wi / Po/ Le
Stand: 10/2017		Projekt-Nr. 15005



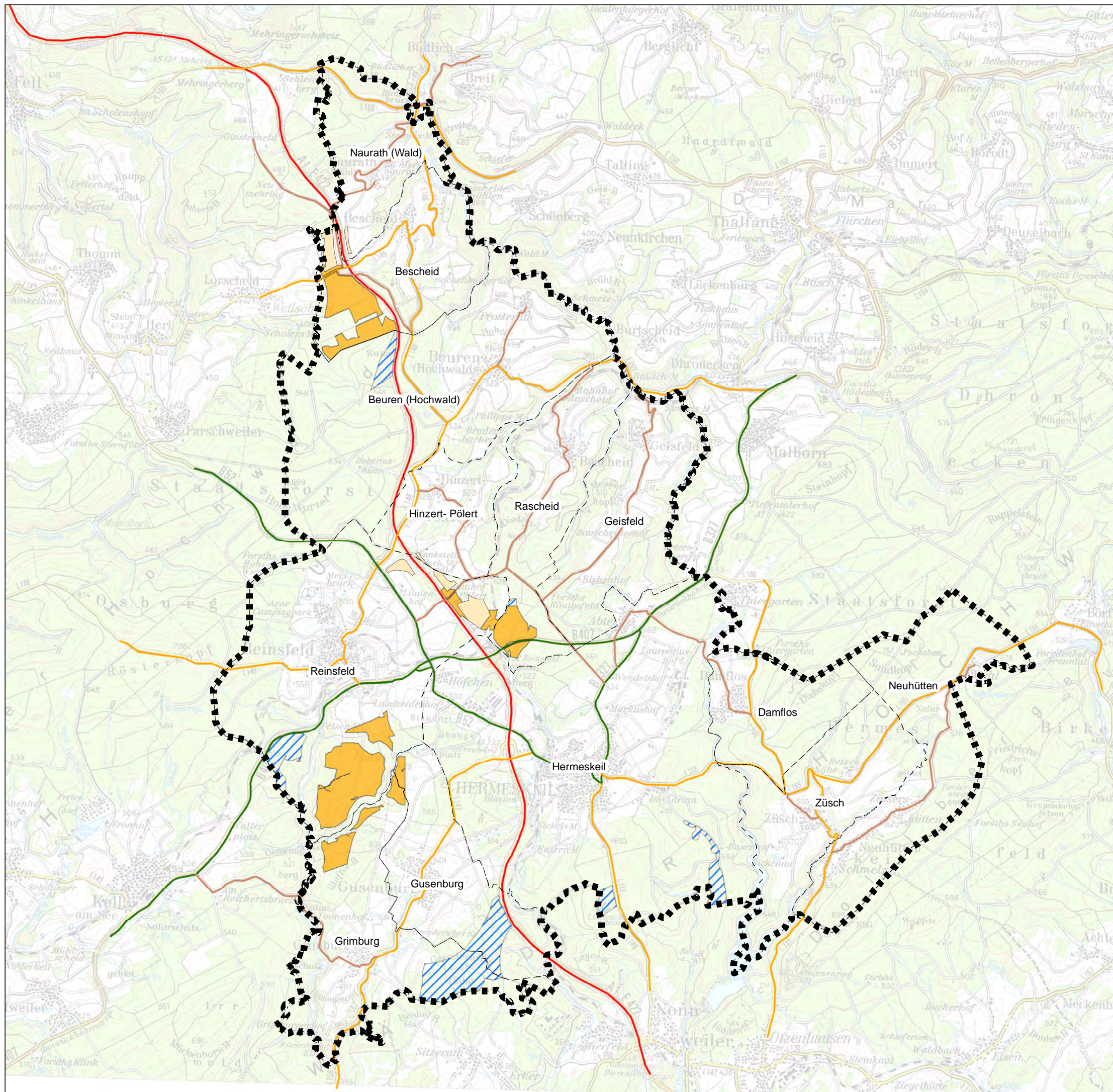
- Legende**
- Potenzielle Eignungsflächen für die Windenergie**
- Potenzielle Eignungsflächen
 - "Sonderfall Beuren"
- Für diesen Bereich wurde mit Datum vom 06.07.2017 ein Antrag auf Änderung der Abgrenzung der Kernzone beim MUEEF gestellt.
- Artenschutzrechtliches Risiko für windkraft-sensible Arten (Raumwiderstand)**
- ohne Einschränkung, Stufe 1 (0 bis $6,75$)
 - Einschränkung, Stufe 2 (6,75 bis 16)
 - Einschränkung, Stufe 3 (>math>16</math>)
- Sonstige Darstellungen**
- Verbandsgemeindegrenze
 - Gemeindegrenzen
 - Autobahn
 - Bundesstraße
 - Landesstraße
 - Kreisstraße

Verbandsgemeinde Hermeskeil		Karteninformationen <small>Koordinatensystem: ETRS 1989 UTM Zone 32N Projektion: Transverse Mercator Datum: ETRS 1989 False Easting: 500.000.000 False Northing: 0.0000 Central Meridian: 9.0000 Scale Factor: 0.9999 Latitude Of Origin: 0.0000 Einheit: Meter</small>	
	STADTPLANUNG LANDSCHAFTSPLANUNG <small>Dipl. Ing. Reinhard Bachtler Dipl. Ing. Heiner Jakobs SRL Stadtplaner Roland Kettering</small>	<small>Bruchstraße 5 57655 Kaiserslautern Telefon: 0631 361 58 - C Telefax: 0631 361 58-24 E-Mail: buero@bbp-kl.de Web: www.bbp-kl.de</small>	
	Projekt Sachliche Teilfortschreibung Flächennutzungsplan "Windenergie"	Maßstab 1:75.000 	Blattgr. 420/297
Karte 11c Ermittlung entgegenstehender öffentlicher und privater Belange - Teil 3	Bearb. Ru/Le		
Stand: 10/2017			Projekt-Nr. 15005






- Legende**
- Potenzielle Eignungsflächen für die Windenergie**
- Potenzielle Eignungsflächen
 - "Sonderfall Beuren"
Für diesen Bereich wurde mit Datum vom 06.07.2017 ein Antrag auf Änderung der Abgrenzung der Kernzone beim MUEEF gestellt.
- Restriktionen**
- Vorkommen der Mopsfledermaus
 - 5000-Meter-Pufferbereich um Vorkommen der Mopsfledermaus
 - 1000-Meter-Pufferbereich um Vorkommen der Mopsfledermaus
 - Bereich mit erhöhtem Konfliktrisiko
 - Bereich mit mittlerem Konfliktrisiko
 - Bereich mit erhöhter Prognoseunsicherheit
- Sonstige Darstellungen**
- Verbandsgemeindengrenze
 - Gemeindengrenzen
 - Autobahn
 - Bundesstraße
 - Landesstraße
 - Kreisstraße

Verbandsgemeinde Hermeskeil		Karteninformationen Koordinatensystem: ETRS 1989 UTM Zone 32N Projektion: Transverse Mercator Datum: ETRS 1989 False Easting: 500.000.000,0 False Northing: 0,0000 Central Meridian: 9,0000 Scale Factor: 0,9996 Latitude Of Origin: 0,0000 Einheiten: Meter
	STADTPLANUNG LANDSCHAFTSPLANUNG Dipl. Ing. Reinhard Bachtler Dipl. Ing. Heiner Jakobs SRL Stadtplaner Roland Kettering	Bruchstraße 5 57655 Kaiserslautern Telefon: 0631 361 58 - C Telefax: 0631 361 58 - 24 E-Mail: buero@bbp-kl.de Web : www.bbp-kl.de
Projekt	Sachliche Teilfortschreibung Flächennutzungsplan "Windenergie"	Maßstab 1:75.000
Karte 11d	Ermittlung entgegenstehender öffentlicher und privater Belange - Teil 4	Blattgr. 420/297
Stand: 10/2017		Bearb. Ru/Le Projekt-Nr. 15005




Legende

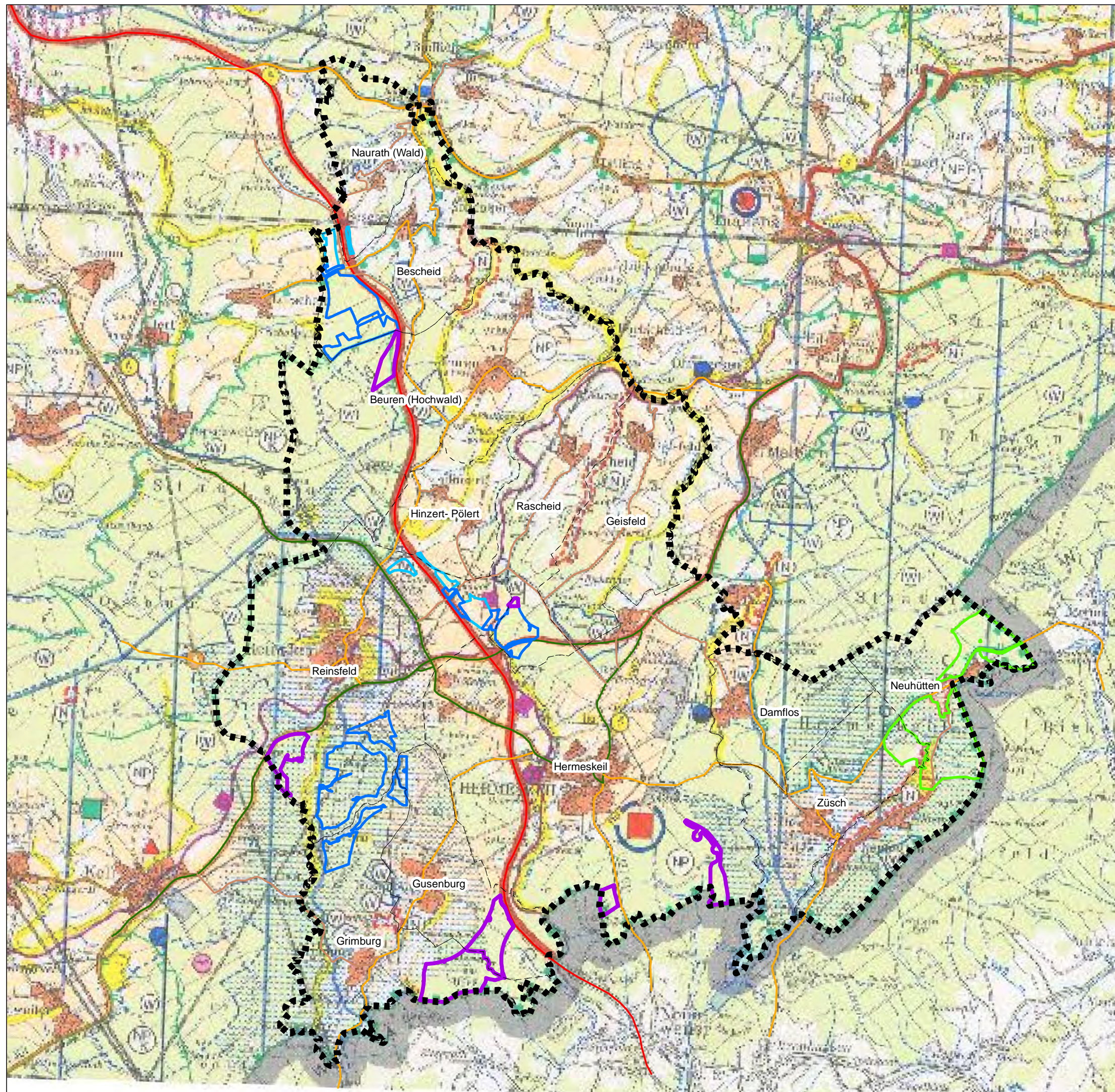
Abwägungsergebnis

-  Vorranggebiete des Regionalen Raumordnungsplans Region Trier, Teilbereich "Windenergie", 2004 unter ergänzender Berücksichtigung der Ziele der 3. Teilfortschreibung des LEP IV (§ 5 Abs. 2 Nr. 1 BauGB i.V. m. § 1 Abs. 1 BauNVO)
-  Geplante Sonderbauflächen "Windenergie" (§ 5 Abs. 2 Nr. 1 BauGB i.V. m. § 1 Abs. 1 BauNVO)
-  So gekennzeichnete Bereiche sind aus der vorliegenden Flächennutzungsplanung ausgenommen, die Darstellung wird zu einem späteren Zeitpunkt vorgenommen (§ 5 Abs. 1 Satz 2 BauGB)

Sonstige Darstellungen

-  Verbandsgemeindegrenze
-  Gemeindegrenzen
-  Autobahn
-  Bundesstraße
-  Landesstraße
-  Kreisstraße

<h2 style="margin: 0;">Verbandsgemeinde Hermeskeil</h2>		Karteninformationen Koordinatensystem: ETRS 1989 UTM Zone 32N Projektion: Transverse Mercator Datum: ETRS 1989 False Easting: 500.000.000 False Northing: 0.000 Central Meridian: 9.000 Scale Factor: 0.9996 Latitude Of Origin: 0.000 Einheiten: Meter
	STADTPLANUNG LANDSCHAFTSPLANUNG Dipl. Ing. Reinhard Bachtler Dipl. Ing. Heiner Jakobs SRL Stadtplaner Roland Kettering	Bruchstraße 5 57655 Kaiserslautern Telefon: 0631 361 58 - C Telefax: 0631 361 58-24 E-Mail: buero@bbp-kl.de Web: www.bbp-kl.de
Projekt	Sachliche Teilfortschreibung Flächennutzungsplan "Windenergie"	Maßstab 1:75.000 
Karte 12	Abwägungsergebnis	Blattgr. 420/297 Bearb. Ru/Le
Stand: 07/2017		Projekt-Nr. 15005



Legende

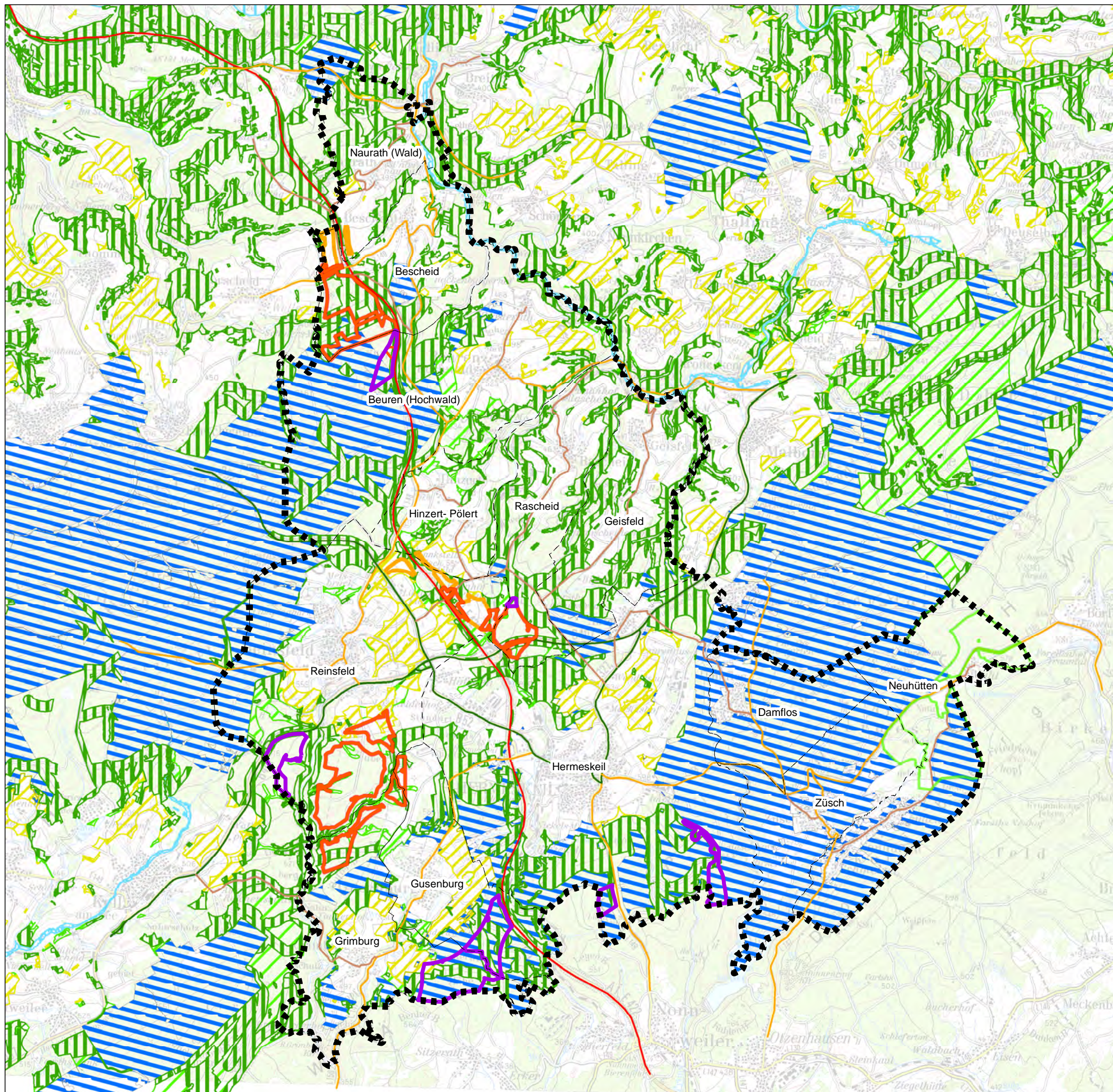
Potenzielle Eignungsflächen für die Windenergie

- Vorranggebiete des Regionalen Raumordnungsplans Region Trier, Teilbereich "Windenergie", 2004 unter ergänzender Berücksichtigung der Ziele der 3. Teilfortschreibung des LEP IV (§ 5 Abs. 2 Nr. 1 BauGB i.V. m. § 1 Abs. 1 BauNVO)
- Geplante Sonderbauflächen "Windenergie" (§ 5 Abs. 2 Nr. 1 BauGB i.V. m. § 1 Abs. 1 BauNVO)
- Flächen für Maßnahmen zum Schutz, zur Pflege und zur Entwicklung von Natur und Landschaft (§ 5 Abs. 2 Nr. 10 BauGB)
- So gekennzeichnete Bereiche sind aus der vorliegenden Flächennutzungsplanung ausgenommen, die Darstellung wird zu einem späteren Zeitpunkt vorgenommen (§ 5 Abs. 1 Satz 2 BauGB)

Sonstige Darstellungen

- Verbandsgemeindengrenze
- Gemeindegrenzen
- Autobahn
- Bundesstraße
- Landesstraße
- Kreisstraße

<h2 style="margin: 0;">Verbandsgemeinde Hermeskeil</h2>		Karteninformationen Koordinatensystem: ETRS 1989 UTM Zone 32N Projektion: Transverse Mercator Datum: ETRS 1989 False Easting: 500.000.000 False Northing: 0.000 Central Meridian: 9.000 Scale Factor: 0,9996 Latitude Of Origin: 0,000 Einheiten: Meter
	STADTPLANUNG LANDSCHAFTSPLANUNG Dipl. Ing. Reinhard Bachtler Dipl. Ing. Heiner Jakobs SRL Stadtplaner Roland Kettering	Bruchstraße 5 67655 Kaiserslautern Telefon: 0631 361 58 - C Telefax: 0631 361 58 - 24 E-Mail: buero@bbp-kl.de Web: www.bbp-kl.de
Projekt	Sachliche Teilfortschreibung Flächennutzungsplan "Windenergie"	Maßstab 1:75.000
Karte 13a	"Regionaler Raumordnungsplan Region Trier" von 1985/1995	Blattgr. 420/297
Stand: 07/2017		Bearb. Ru/Le Projekt-Nr. 15005



Legende

Potenzielle Eignungsflächen für die Windenergie

- Vorranggebiete des Regionalen Raumordnungsplans Region Trier, Teilbereich "Windenergie", 2004 unter ergänzender Berücksichtigung der Ziele der 3. Teilfortschreibung des LEP IV (§ 5 Abs. 2 Nr. 1 BauGB i.V. m. § 1 Abs. 1 BauNVO)
- Geplante Sonderbauflächen "Windenergie" (§ 5 Abs. 2 Nr. 1 BauGB i.V. m. § 1 Abs. 1 BauNVO)
- Flächen für Maßnahmen zum Schutz, zur Pflege und zur Entwicklung von Natur und Landschaft (§ 5 Abs. 2 Nr. 10 BauGB)
- So gekennzeichnete Bereiche sind aus der vorliegenden Flächennutzungsplanung ausgenommen, die Darstellung wird zu einem späteren Zeitpunkt vorgenommen (§ 5 Abs. 1 Satz 2 BauGB)

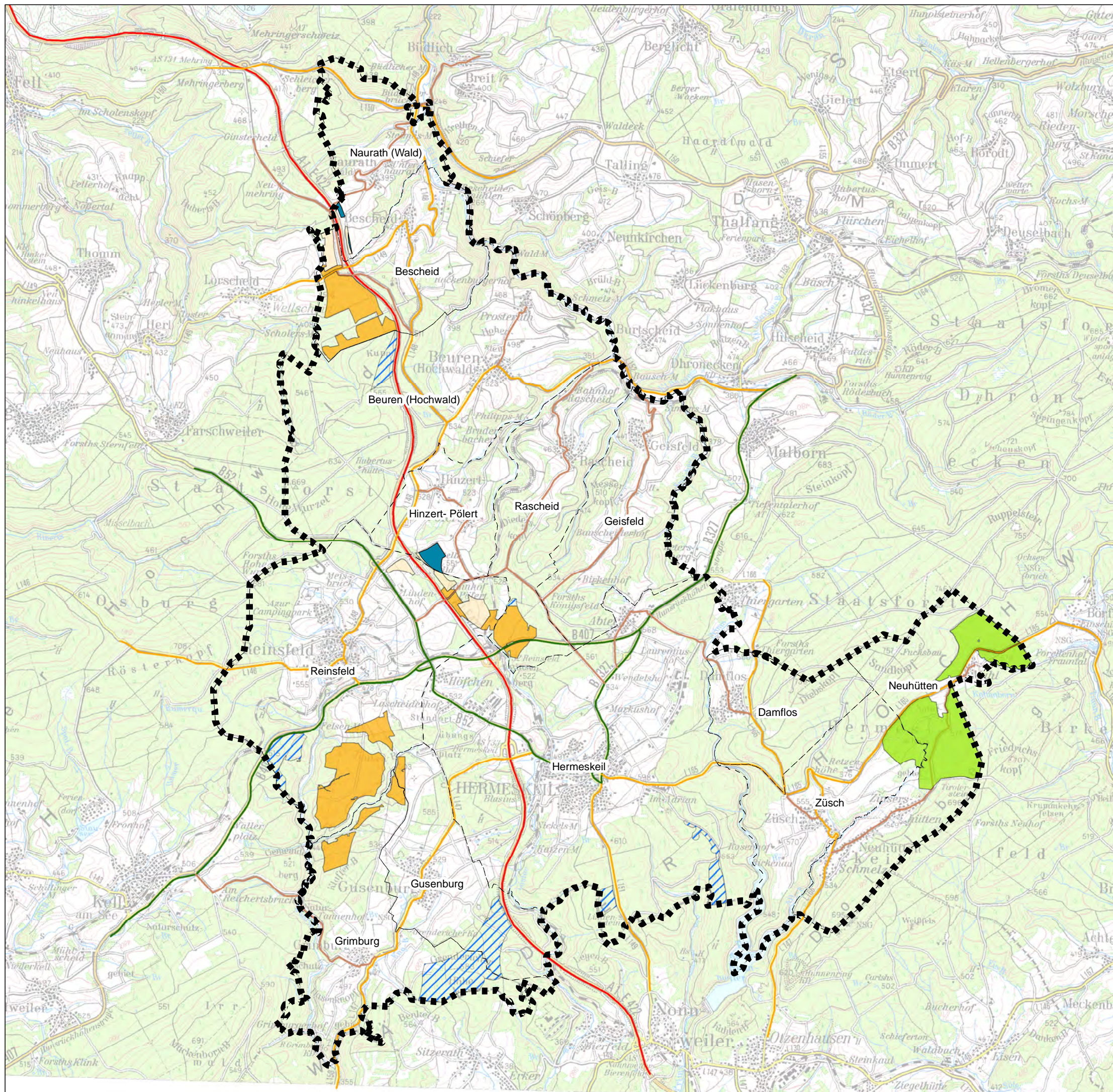
Regionaler Raumordnungsplan - Entwurf 2014

- Vorrang Forstwirtschaft
- Vorrang Grundwasser
- Vorrang Hochwasser
- Vorrang Landwirtschaft
- Vorrang Regionaler Biotopverbund

Sonstige Darstellungen

- Verbandsgemeindengrenze
- Gemeindegrenzen
- Autobahn
- Bundesstraße
- Landesstraße
- Kreisstraße

<h2 style="margin: 0;">Verbandsgemeinde Hermeskeil</h2>		Karteninformationen Koordinatensystem: ETRS 1989 UTM Zone 32N Projektion: Transverse Mercator Datum: ETRS 1989 False Easting: 500.000.000,0 False Northing: 0,0000 Central Meridian: 9,0000 Scale Factor: 0,9996 Latitude Of Origin: 0,0000 Einheiten: Meter
	STADTPLANUNG LANDSCHAFTSPLANUNG Dipl. Ing. Reinhard Bachtler Dipl. Ing. Heiner Jakobs SRL Stadtplaner Roland Kettering	Bruchstraße 5 67655 Kaiserslautern Telefon: 0631 361 58 - C Telefax: 0631 361 58 - 24 E-Mail: buero@bbp-kl.de Web: www.bbp-kl.de
Projekt	Sachliche Teilfortschreibung Flächennutzungsplan "Windenergie"	Maßstab 1:75.000
Karte 13b Entwurf "Regionaler Raumordnungsplan Region Trier" von 2014	Bearb. Ru/Le	Blattgr. 420/297
Stand: 07/2017	Projekt-Nr. 15005	



Legende

- Vorranggebiete des Regionalen Raumordnungsplans Region Trier, Teilbereich "Windenergie", 2004 unter ergänzender Berücksichtigung der Ziele der 3. Teilfortschreibung des LEP IV (§ 5 Abs. 2 Nr. 1 BauGB i.V. m. § 1 Abs. 1 BauNVO) (= Bestehende Sonderbauflächen "Windenergie")
- Geplante Sonderbauflächen "Windenergie" (§ 5 Abs. 2 Nr. 1 BauGB i.V. m. § 1 Abs. 1 BauNVO)
- Flächen für Maßnahmen zum Schutz, zur Pflege und zur Entwicklung von Natur und Landschaft (§ 5 Abs. 2 Nr. 10 BauGB)
- So gekennzeichnete Bereiche sind aus der vorliegenden Flächennutzungsplanung ausgenommen, die Darstellung wird zu einem späteren Zeitpunkt vorgenommen (§ 5 Abs. 1 Satz 2 BauGB)
- zukünftig entfallende "Vorranggebiete des RROP Region Trier, Teilbereich Windenergie" aufgrund der 3. TF des LEP IV

Sonstige Darstellungen

- Verbandsgemeindengrenze
- Gemeindegrenzen
- Autobahn
- Bundesstraße
- Landesstraße
- Kreisstraße

<h2 style="margin: 0;">Verbandsgemeinde Hermeskeil</h2>		Karteninformationen Koordinatensystem: ETRS 1989 UTM Zone 32N Projektion: Transverse Mercator Datum: ETRS 1989 False Easting: 500.000.000 False Northing: 0.000 Central Meridian: 9.000 Scale Factor: 0.9996 Latitude Of Origin: 0.000 Einheiten: Meter
	STADTPLANUNG LANDSCHAFTSPLANUNG Dipl. Ing. Reinhard Bachtler Dipl. Ing. Heiner Jakobs SRL Stadtplaner Roland Kettering	Bruchstraße 5 57655 Kaiserslautern Telefon: 0631 361 58 - C Telefax: 0631 361 58-24 E-Mail: buero@bbp-kl.de Web: www.bbp-kl.de
Projekt	Sachliche Teilfortschreibung Flächennutzungsplan "Windenergie"	Maßstab 1:75.000
Karte 14	Sachliche Teilfortschreibung Flächennutzungsplan "Windenergie"	Blattgr. 420/297 Bearb. Ru / Le
Stand: 10/2017		Projekt-Nr. 15005