

Stadt Koblenz Lärmaktionsplan




Karte 4




Maßnahmenbereiche und Prioritäten

Maßnahmenbereich

3 Maßnahmenbereich

Prioritäten

-  Priorität 1
(NS/100m: > 100.000)
-  Priorität 2
(NS/100m: 25.000 - 99.999)
-  Priorität 3
(NS/100m: 5.000 - 24.999)

-  Schulgebäude > 65 dB(A)
-  bewohnte Gebäude
-  Untersuchungsnetz

Datengrundlage

Lärmkontor Hamburg, Lärmkartierung 2013

Kartengrundlage

OpenStreetMap 2014, FNP Stadt Koblenz 2012,
Gebäudemodell Lärmkartierung 2013

Stand

August 2014

0 0,75 1,5 km



LK Argus

Berlin • Hamburg • Kassel

Ludwig-Erhard-Straße 8 • D-34131 Kassel
Tel. 0561.31 09 72 80 • Fax 0561.31 09 72 89
kassel@LK-argus.de • www.LK-argus.de

