












Legende

-  Stadtgrenze
-  Gebäude
-  Betriebsflächen mit IVU-Anlagen
-  Lärmschutzeinrichtungen

L_{Night}

-  <= 45 dB(A)
-  > 45 - 50 dB(A)
-  > 50 - 55 dB(A)
-  > 55 - 60 dB(A)
-  > 60 - 65 dB(A)
-  > 65 - 70 dB(A)
-  > 70 dB(A)

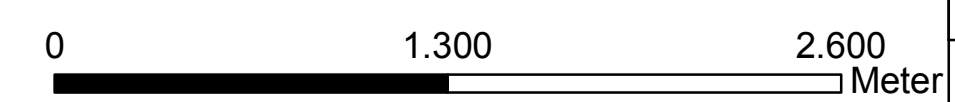
Stadt Koblenz
Umweltamt
Gymnasialstraße 1
56068 Koblenz

LÄRMKONTOR GmbH
Altonaer Poststraße 13 b 22767 Hamburg
Tel.: 040 - 38 99 94.0 Fax: 040 - 38 99 94.44
mail: hamburg@laermkontor.de
http://www.laermkontor.de



Projekt:
Lärmkartierung der Stadt Koblenz - II. Stufe 2012

Planinhalt:
Anlage 5b:
Strategische Lärmkarte Industrie und Gewerbe (IVU-Anlagen)
Schallimmissionsplan L_{Night}
VBUI



Maßstab:	1:25.000	A1	Bearbeiter:	Hr. Bachmeier / Hr. Riek		
	2012.163	15.04.2013	2012-2	ver oP25	R10/250	4