











Legende

-  Stadtgrenze
-  Gebäude
-  Schienenweg
-  Lärmschutzeinrichtungen

L_{Night}

-  ≤ 50 dB(A)
-  > 50 - 55 dB(A)
-  > 55 - 60 dB(A)
-  > 60 - 65 dB(A)
-  > 65 - 70 dB(A)
-  > 70 dB(A)

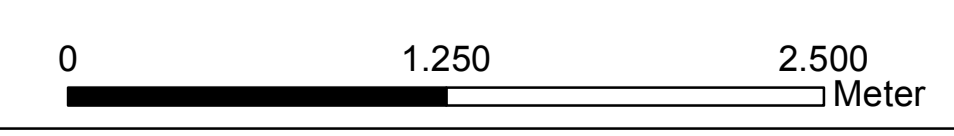
Stadt Koblenz
Umweltamt
Gymnasialstraße 1
56068 Koblenz

LÄRMKONTOR GmbH
Altonaer Poststraße 13 b 22767 Hamburg
Tel.: 040 - 38 99 94.0 Fax: 040 - 38 99 94.44
mail: hamburg@laermkontor.de
http://www.laermkontor.de



Projekt:
Lärmaktionsplanung der Stadt Koblenz

Planinhalt:
Anlage:
Strategische Lärmkarte Schienenverkehr
Schallimmissionsplan L_{Night}
VBUSch



Maßstab:	1:25.000	A1	Bearbeiter:	Hr. Bachmeier / Hr. Riek	
2012.163	15.10.2014	2014	ver oP25	R10/250	4