Unterlage: 8.1

Querprofil 1.1 M 1:100

Strecke 3280: Homburg (Saar) Hbf. - Ludwigshafen (Rhein) Hbf.
Lärmschutzwand 1 l. d. B. km 61,474 bis 61,667
Station Bahn-km 61,5+21.6
Regelquerschnitt mit Tür und Böschungstreppe

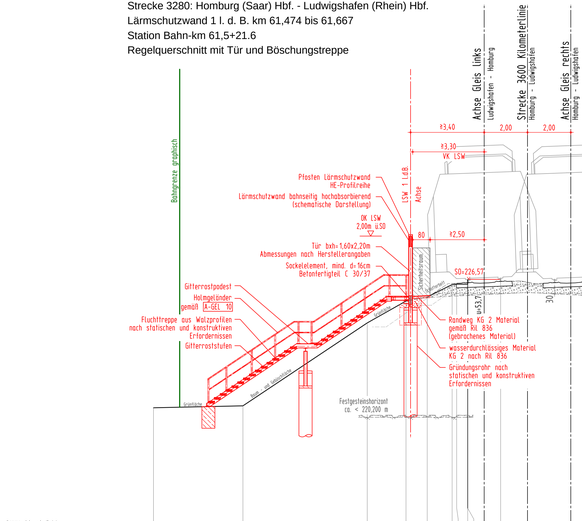

Querprofil 1.2 M 1:100

Station Bahn-km 61,5+67.5
Regelquerschnitt LSW hinter Randweghalterung

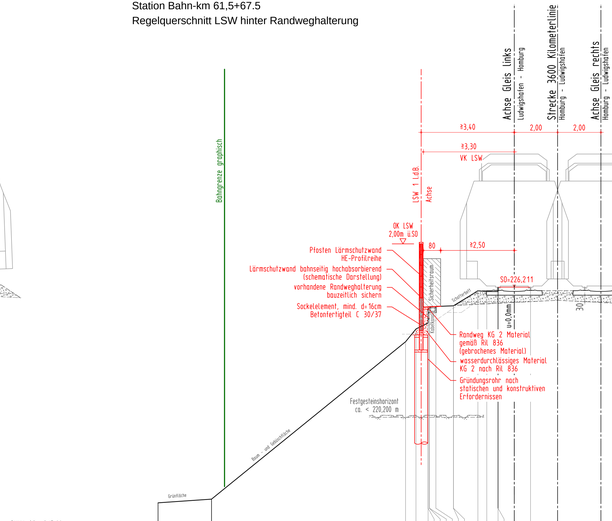

Querprofil 1.3 M 1:100

Station Bahn-km 61,6+54.6
Regelquerschnitt ebenes Gelände

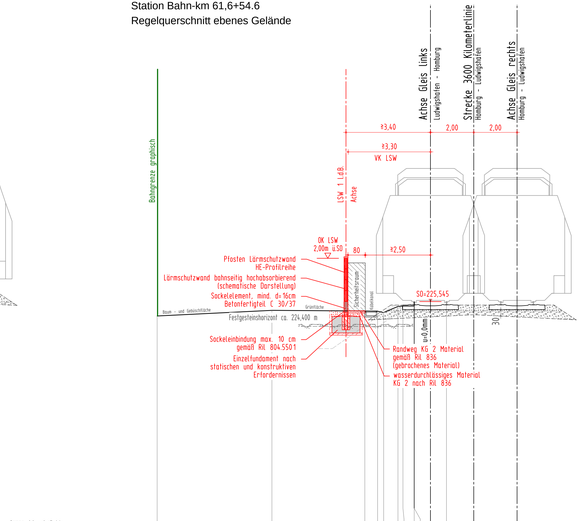

Planungsgrundlagen:

- Vermessung: GEO-METRIK Ingenieurgesellschaft mbH, 07743 Jena von 03/2015
- Tressierung Buch 3280, Stand 15.01.2015
- Ivl-Pläne 3280CM bis 3280DC, Stand ab 01/2011
- Ivmg-Pläne 3280-1061 bis 3280-1071, Stand ab 03/1996 (Status: gesperrt)
- Streckengeschwindigkeit für die Planung Lärmschutzwand v_{max}=160 km/h

Endgültige Abmessungen nach statischen, konstruktiven und wirtschaftlichen Erfordernissen.

Bahnlinie 3280: Homburg (Saar) Hbf. - Ludwigshafen (Rhein) Hbf.

Neubau von Lärmschutzwänden

Lärmsanierung des Bundes Abschnitt Lambrechter Tal

LSW 1 "Höchsten Wiesen"	l. d. B. km 61,474	bis km 61,667	Weidenthal
LSW 2 "Hirschgasse"	l. d. B. km 62,155	bis km 62,510	Weidenthal
LSW 3 "Horrift-Hang"	l. d. B. km 62,775	bis km 62,932	Weidenthal
LSW 5 "Am Katzenstein"	r. d. B. km 68,575	bis km 69,330	Frankeneck
LSW 6 "Brühlwiesen"	r. d. B. km 69,930	bis km 70,692	Lambrecht
LSW 7 "Dörrenfol"	r. d. B. km 71,557	bis km 71,745	Lambrecht

Zeichenerklärung:

- Bestand
- Lärmschutzwand
- Bahngrenze
- Abbruch / Rückbau

(Genehmigungsvermerk des EBA)



Index	Änderung bzw. Ergänzung	Planungsstand
0	Ausgangsvertiefen: Antragsplanung	04.12.2015

Genehmigungsplanung: Unterlage für eine Entscheidung nach § 18 AEG

Vorhabenträger:
DB Netz AG
Regionalbereich West
Ingenieur Kontrolle ING-W-N
Schwetzingerstraße 82
76137 Karlsruhe
04.12.2015
Datum / Unterschrift

DB NETZE

Datum / Unterschrift

Datum / Unterschrift

Planzeichen Nr: 6.01 VA GP 001
Projekt-Nr: G.0.16.19009.07.3.42 / EB47FP

	Datum	Name
gez.	11/2015	Grachau
bearb.	11/2015	Grachau
gepr.	11/2015	Kleiling

Vertreter des Vorhabenträgers:
Datum / Unterschrift

LINDSCHULTE Ingenieurgesellschaft Erfurt
LINDSCHULTE
Ingenieurgesellschaft mbH
Anger 37
99084 Erfurt
Tel. 0361 555997-0
Fax 0361 555997-20
04.12.2015
Datum / Unterschrift

Höhensystem: DB-REF
Koordinatensystem: DB-REF
Ursprungsmaßstab
Blattgröße: 297x1189 mm
Maßstab: 1:100

Vorhaben:

Lärmsanierung an Schienenwegen des Bundes
Strecke 3280 Homburg (Saar) Hbf. - Ludwigshafen (Rhein) Hbf.
Lärmschutzwände Abschnitt Lambrechter Tal
Planfeststellungsabschnitt: km 61,470 bis km 71,750

Querprofile

Planart:
Planinhalt:

Abschnitt Weidenthal - Querprofile 1.1 bis 1.3
LSW 1 "Höchsten Wiesen" l. d. B.
Strecke 3280: km 61,474 bis km 61,667

H/B = 297 / 1189 (0.35m²)

Allplan 2014