

# BAUGRUND RADEBURG

Großkagen 10  
01665 Käbschütztal

Bearbeiter: Heidt

Datum: 02.03.2013

## Körnungslinie

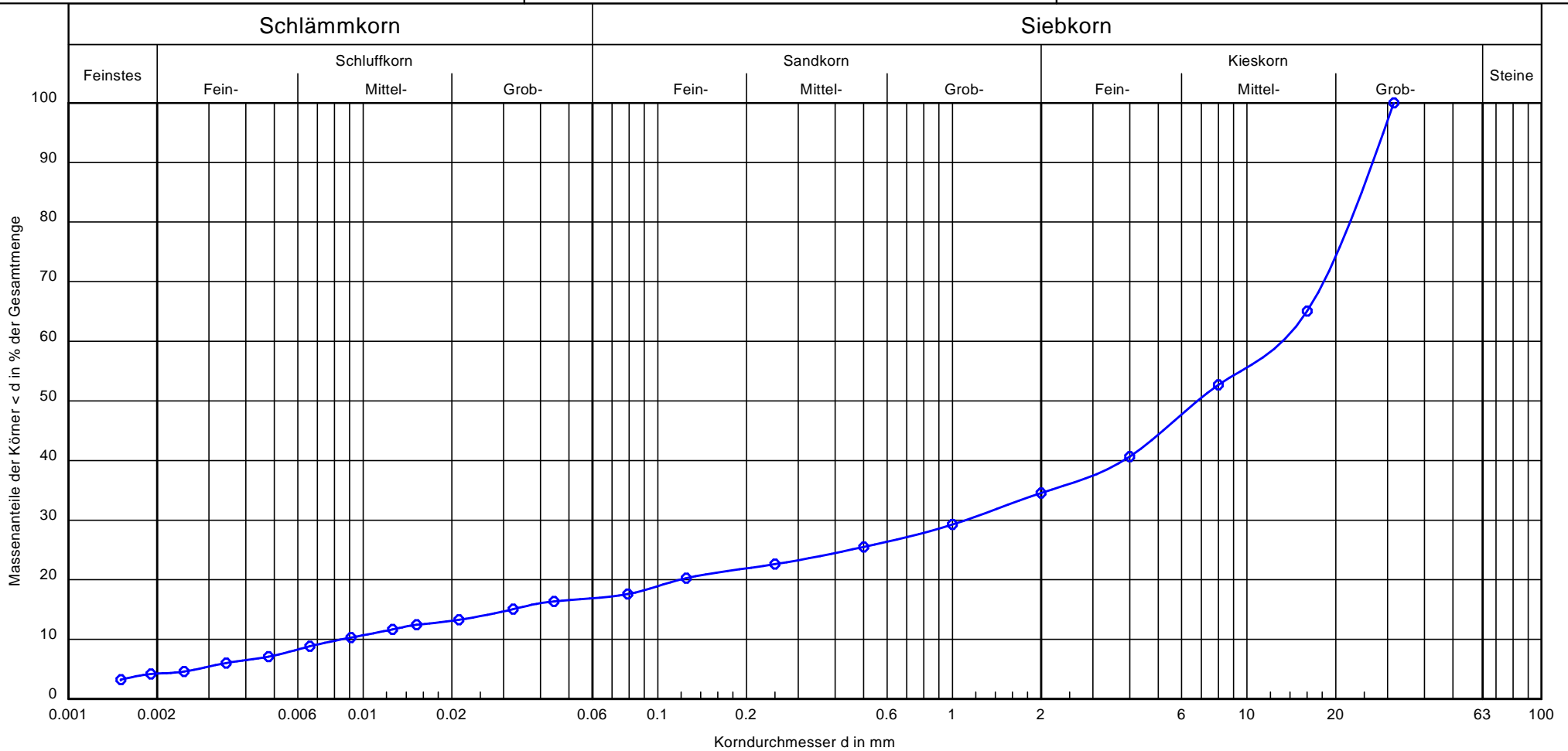
Str. 3507  
EÜ km 102,074 Kestert

Prüfungsnummer:

Probe entnommen am: 20.02.2013

Art der Entnahme: gestört

Arbeitsweise: Komb. Sieb-/Schlamm-analyse



Bezeichnung:	006 / 2013
Bodenart:	G, t, gs'
Tiefe:	0,40 - 0,90 m u. AP
k [m/s] (Hazen):	$8.3 \cdot 10^{-7}$
Entnahmestelle:	B 3 - Pr. 2
U/Cc	1557.2/11.0

Bemerkungen:  
Bodengruppe nach DIN 18196:

**GT\***

Bericht:  
006 / 2013  
Anlage:  
3 / Blatt 2

# BAUGRUND RADEBURG

Großkagen 10  
01665 Käbschütztal

Bearbeiter: Heidt

Datum: 02.03.2013

## Körnungslinie

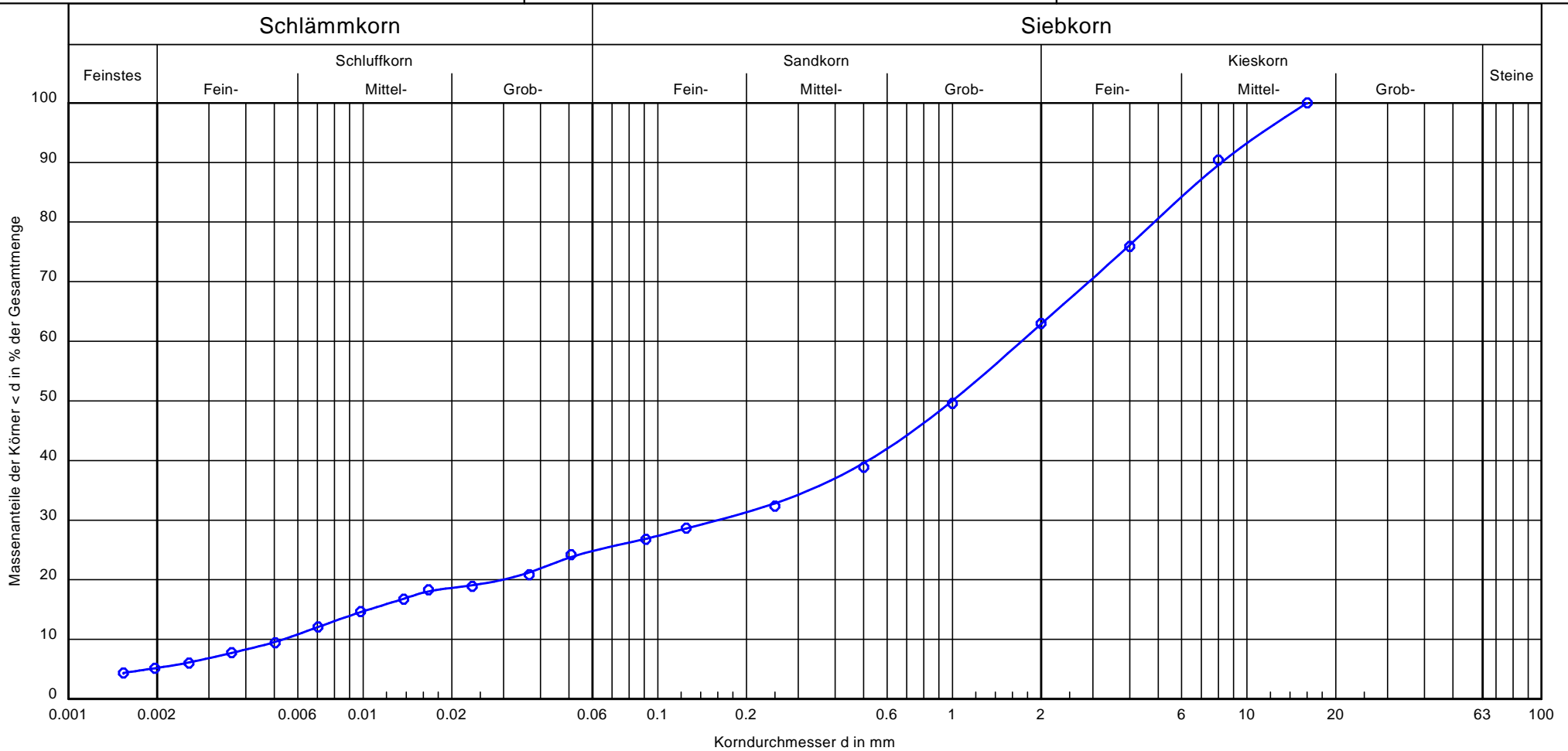
Str. 3507  
EÜ km 102,074 Kestert

Prüfungsnummer:

Probe entnommen am: 20.02.2013

Art der Entnahme: gestört

Arbeitsweise: Komb. Sieb-/Schlamm-analyse



Bezeichnung:	006 / 2013
Bodenart:	S, u, fg, mg, t'
Tiefe:	0,90 - 1,60 m u. AP
k [m/s] (Hazen):	$3.3 \cdot 10^{-7}$
Entnahmestelle:	B 3 - Pr. 3
U/Cc	320.9/2.8

Bemerkungen:  
Bodengruppe nach DIN 18196:  
**Zz, SU\***

Bericht:  
006 / 2013  
Anlage:  
3 / Blatt 3

# BAUGRUND RADEBURG

Großkagen 10  
01665 Käbschütztal

Bearbeiter: Heidt

Datum: 02.03.2013

## Körnungslinie

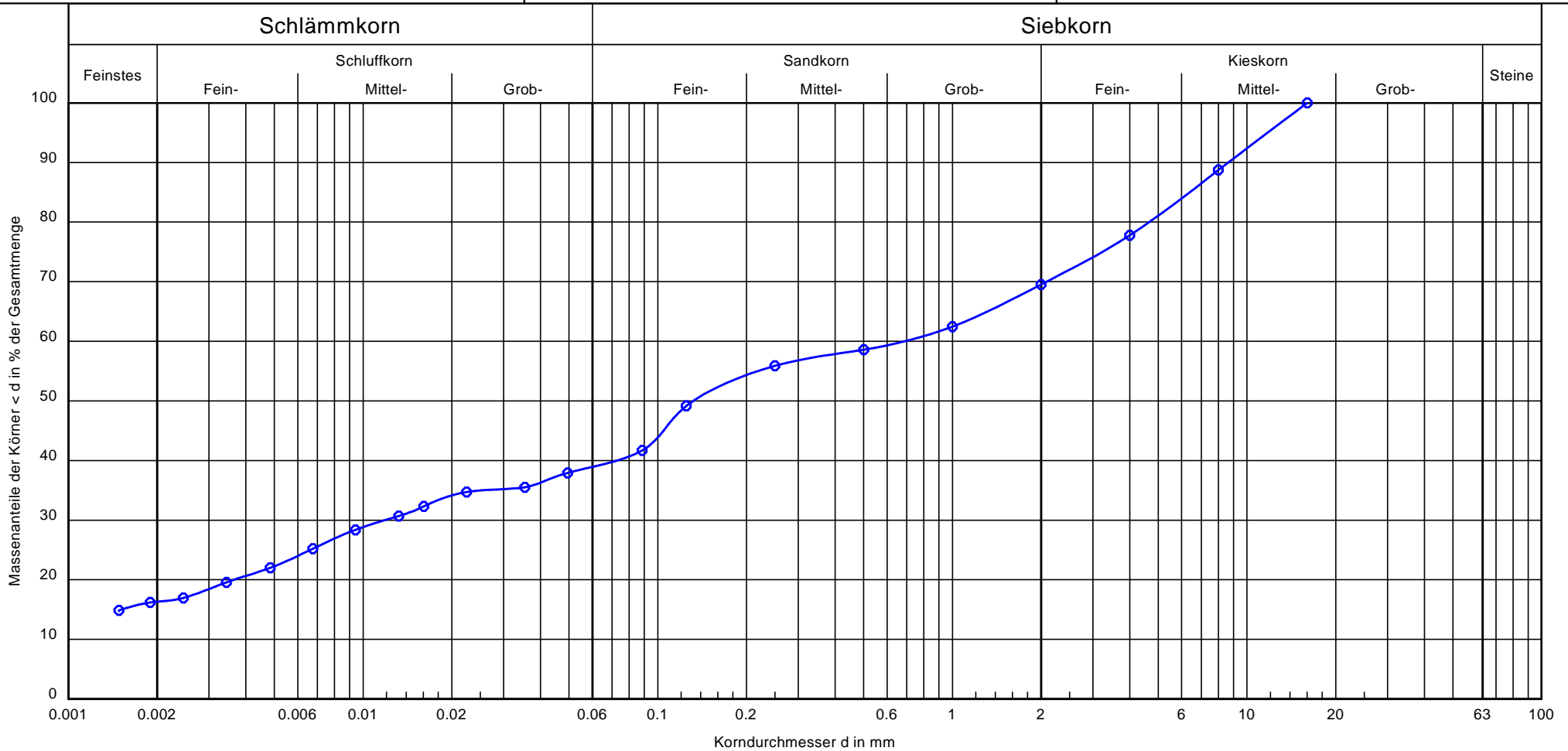
Str. 3507  
EÜ km 102,074 Kestert

Prüfungsnummer:

Probe entnommen am: 20.02.2013

Art der Entnahme: gestört

Arbeitsweise: Komb. Sieb-/Schlamm-analyse



Bezeichnung:	006 / 2013
Bodenart:	S, t, mg, fg'
Tiefe:	0,50 - 2,00 m u. AP
k [m/s] (Hazen):	-
Entnahmestelle:	B 4 - Pr. 2
U/Cc	-/-

Bemerkungen:  
Bodengruppe nach DIN 18196:

**ST\***

Bericht:  
006 / 2013  
Anlage:  
3 / Blatt 4

# BAUGRUND RADEBURG

Großkagen 10  
01665 Käbschütztal

Bearbeiter: Heidt

Datum: 02.03.2013

## Körnungslinie

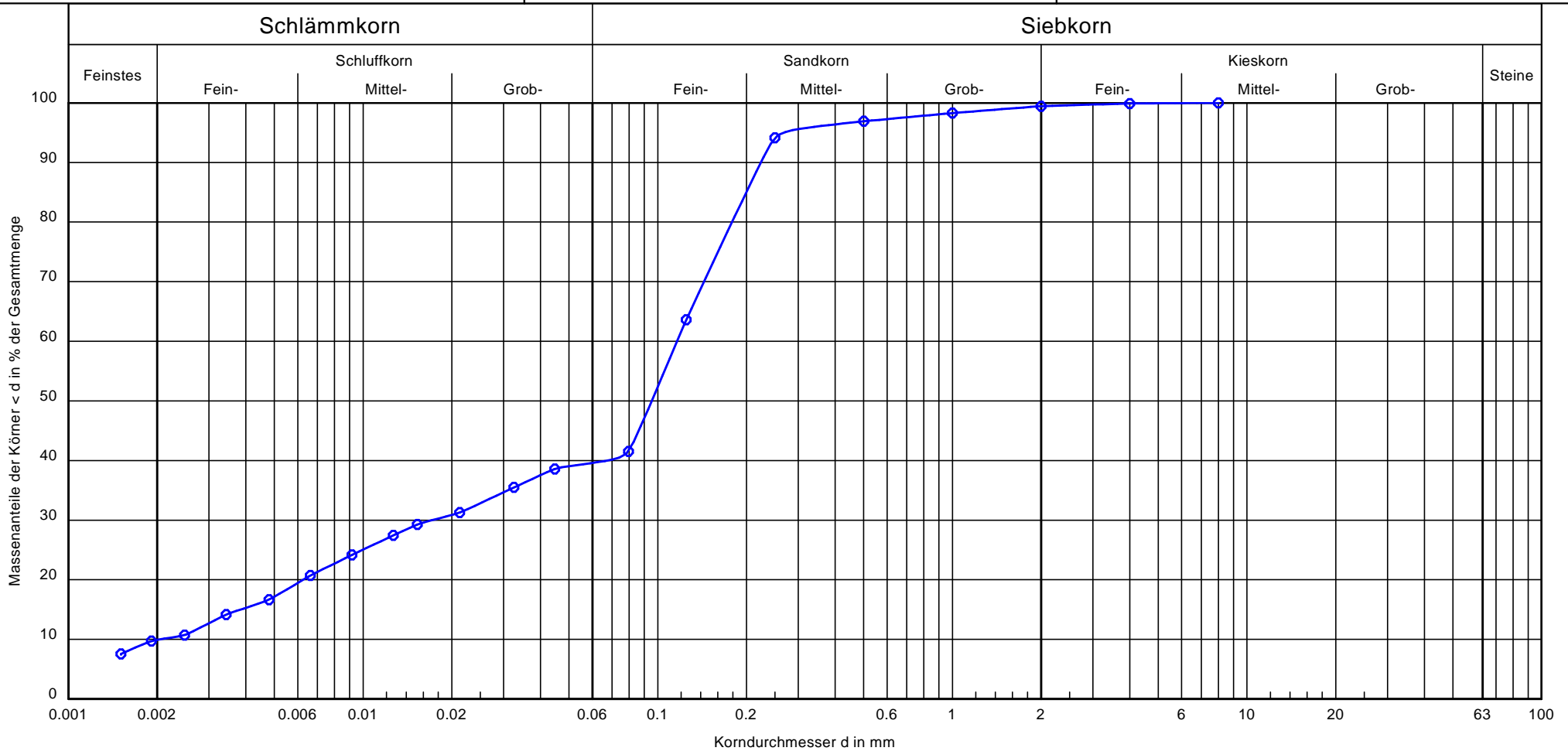
Str. 3507  
EÜ km 102,074 Kestert

Prüfungsnummer:

Probe entnommen am: 20.02.2013

Art der Entnahme: gestört

Arbeitsweise: Komb. Sieb-/Schlammanalyse



Bezeichnung:	006 / 2013
Bodenart:	fS, u*, ms'
Tiefe:	2,00 - 3,70 m u. AP
k [m/s] (Hazen):	$4.8 \cdot 10^{-8}$
Entnahmestelle:	B 4 - Pr. 3
U/Cc	57.0/1.2

Bemerkungen:  
Bodengruppe nach DIN 18196:  
**SU\* - UL**

Bericht:  
006 / 2013  
Anlage:  
3 / Blatt 5

# BAUGRUND RADEBURG

Großkagen 10  
01665 Käbschütztal

Bearbeiter: Heidt

Datum: 02.03.2013

## Körnungslinie

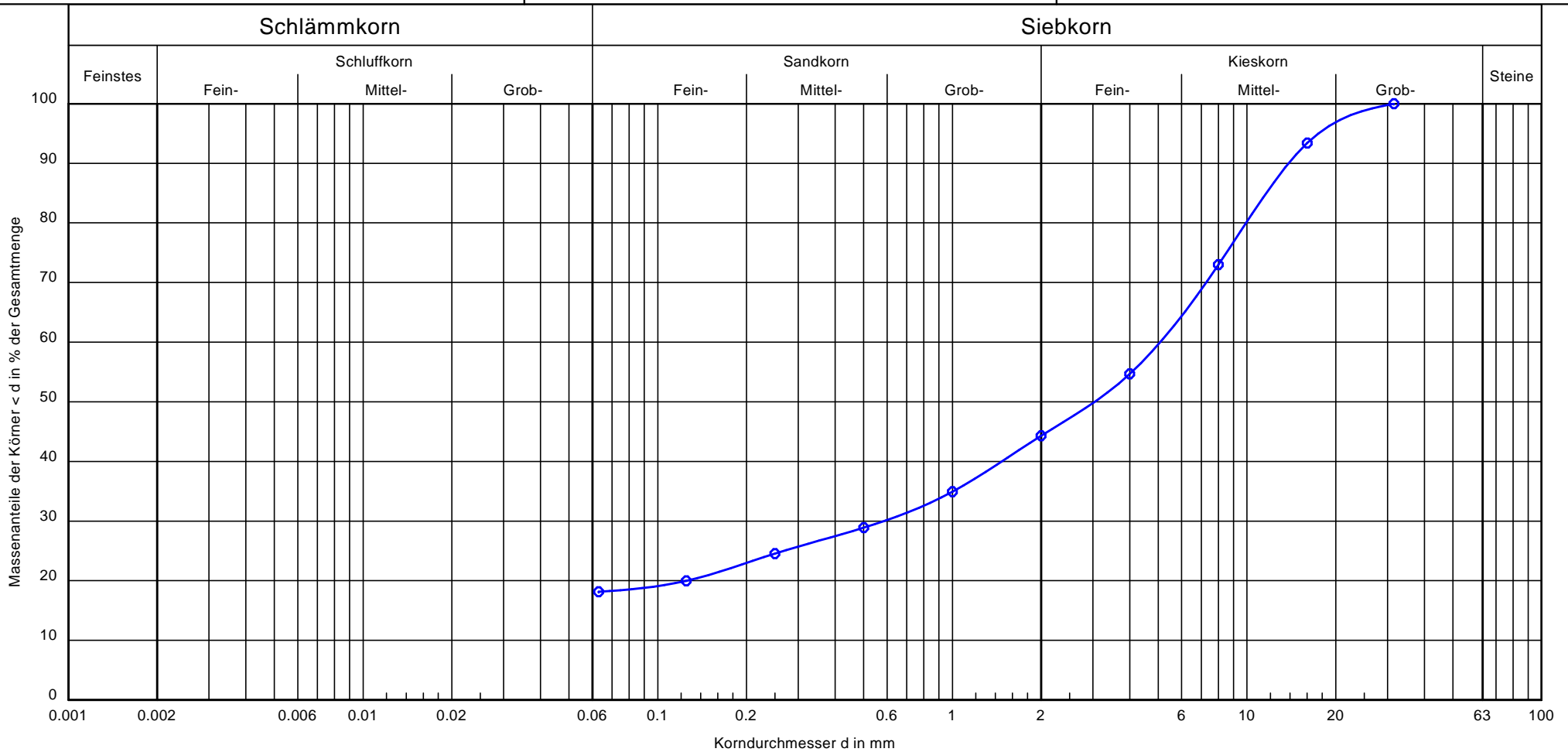
Str. 3507  
EÜ km 102,074 Kestert

Prüfungsnummer:

Probe entnommen am: 13.02.2013

Art der Entnahme: gestört

Arbeitsweise: Naß-/Trockensiebung



Bezeichnung:	006 / 2013
Bodenart:	G,s,t
Tiefe:	1,00 - 3,00 m u. AP
k [m/s] (Hazen):	-
Entnahmestelle:	RKS 2 - Pr. 2
U/Cc	-/-

Bemerkungen:  
Bodengruppe nach DIN 18196:  
**Zz, GT\***

Bericht:  
006 / 2013  
Anlage:  
3 / Blatt 1