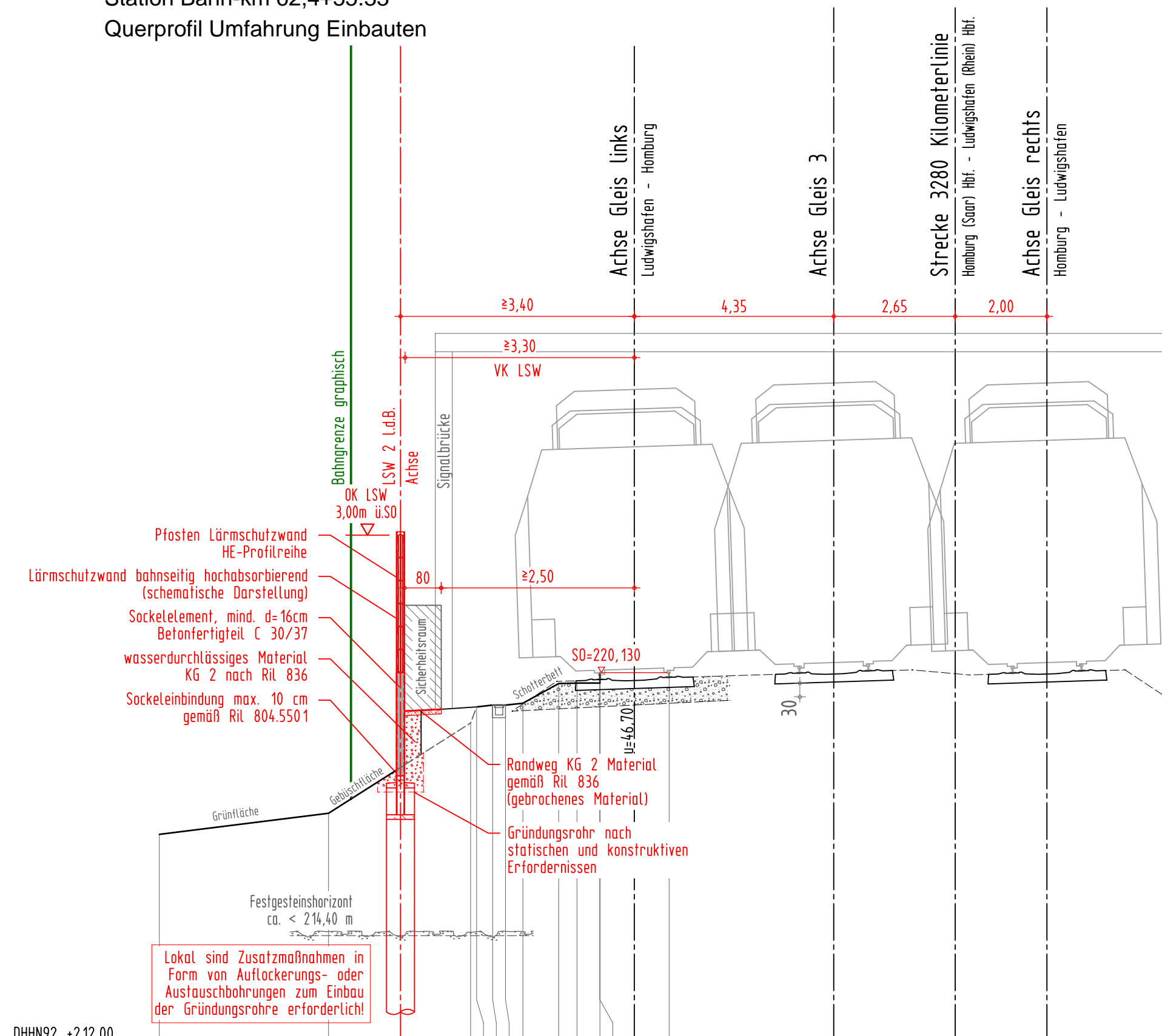


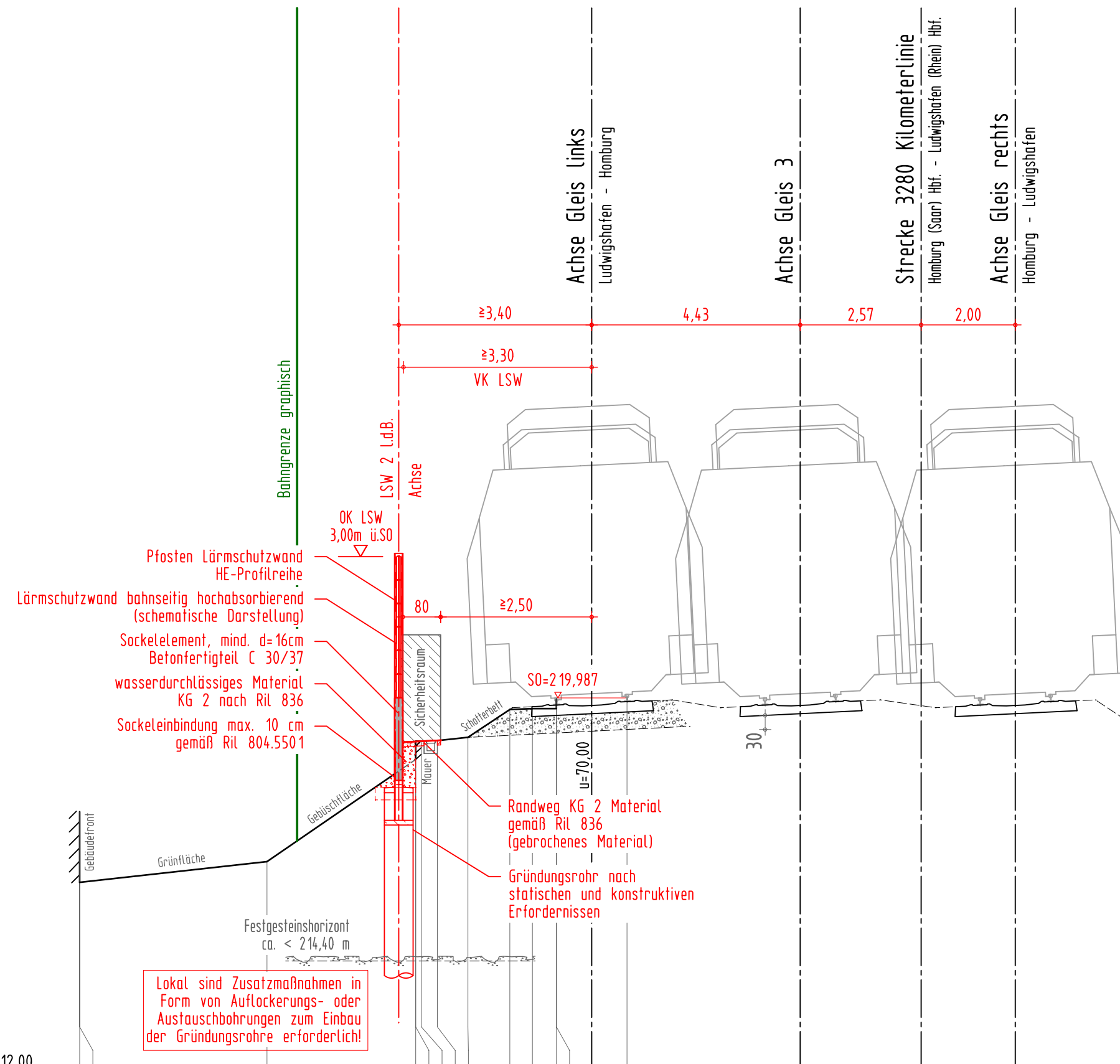
Querprofil 2.5 M 1:100

Strecke 3280: Homburg (Saar) Hbf. - Ludwigshafen (Rhein) Hbf.
 Lärmschutzwand 2 l. d. B. km 62,155 bis 62,510
 Station Bahn-km 62,4+55.33
 Querprofil Umfahrung Einbauten



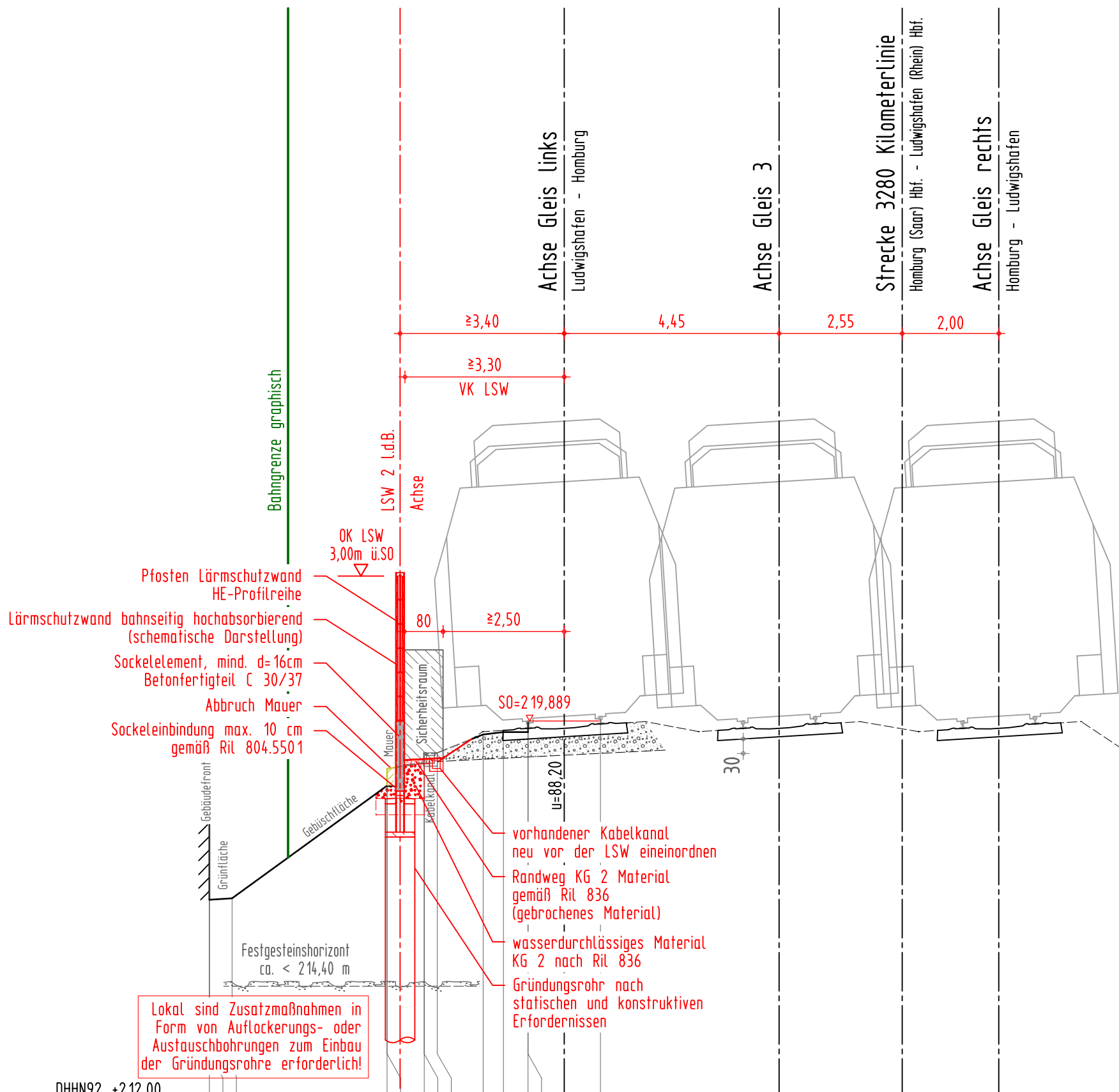
Querprofil 2.6 M 1:100

Station Bahn-km 62,4+79.70
 Regelquerschnitt LSW hinter Randweghalterung



Querprofil 2.7 M 1:100

Station Bahn-km 62,4+98.62
 Regelquerschnitt



- Planungsgrundlagen:**
- Vermessung, GEO-METRIK Ingenieurgesellschaft mbH, 07743 Jena von 03/2015
 - Trassierung Buch 3280, Stand 15.01.2015
 - lvl-Pläne 3280CM bis 3280DC, Stand ab 01/2011
 - lvmg-Pläne 3280-1061 bis 3280-1071, Stand ab 03/1996 (Status: gesperrt)
 - Streckengeschwindigkeit für die Planung Lärmschutzwand $v_{max} \leq 160$ km/h


Endgültige Abmessungen nach statischen, konstruktiven und wirtschaftlichen Erfordernissen.

Bahnlinie 3280: Homburg (Saar) Hbf. - Ludwigshafen (Rhein) Hbf.

**Neubau von Lärmschutzwänden
 Lärmsanierung des Bundes Abschnitt Lambrechter Tal**

LSW 1 "Höchsten Wiesen"	l. d. B. km 61,474 bis km 61,667	Weidenthal
LSW 2 "Hirschgasse"	l. d. B. km 62,155 bis km 62,510	Weidenthal
LSW 3 "Horst-Hang"	l. d. B. km 62,775 bis km 62,932	Weidenthal
LSW 5 "Am Katzenstein"	r. d. B. km 68,575 bis km 69,330	Frankneck
LSW 6 "Brühlwiesen"	r. d. B. km 69,930 bis km 70,692	Lambrecht
LSW 7 "Dörrental"	r. d. B. km 71,557 bis km 71,745	Lambrecht

- Zeichenerklärung:**
- Bestand
 - Lärmschutzwand
 - Bahngrenze
 - Abbruch / Rückbau



0	Ausgangsverfahren: Antragsfassung	04.12.2015
Index	Änderung bzw. Ergänzung	Planungsstand

Genehmigungsplanung: Unterlage für eine Entscheidung nach § 18 AEG

Vorhaben-Nr.: 4_01_VA_OP_003 Projekt-Nr.: G.016190094.07.342 / EB47ER	Datum: 11/2015 Name: Grochau
Datum: 11/2015 Name: Grochau	Datum: 11/2015 Name: Kösling
Datum: 04.12.2015 Name: Kösling	Datum: 04.12.2015 Name: Kösling
DB Netz AG Regionalbereich West Standort Karlsruhe LNG-W-N Schwarzwaldstraße 82 76137 Karlsruhe	DB NETZE LINDSCHULTE Ingenieurgesellschaft mbH Ammer 81 99084 Erfurt Tel. 0361 555997-0 Fax 0361 555997-20
Vertreiber des Vorhabenträgers:	Planverfasser:
Datum: 04.12.2015 Name: Kösling	Datum: 04.12.2015 Name: Kösling
Höhenystem: DB-REF	Koordinatensystem: DB-REF
Ursprungsplan:	Blattgröße: 297x1189 mm
Datum: 04.12.2015	Maßstab: 1:100

**Lärmsanierung an Schienenwegen des Bundes
 Strecke 3280 Homburg (Saar) Hbf. - Ludwigshafen (Rhein) Hbf.
 Lärmschutzwände Abschnitt Lambrechter Tal
 Planfeststellungsabschnitt: km 61,470 bis km 71,750**

Querprofile
 Abschnitt Weidenthal - Querprofile 2.5 bis 2.7
 LSW 2 "Hirschgasse" l. d. B.
 Strecke 3280: km 62,155 bis km 62,510