





Zeichenerklärung

-  Rammkernsondierung (RKS), jeweils kombiniert mit Suchschachtung
-  Schwere Rammsondierung (DPH), jeweils kombiniert mit Suchschachtung
-  RKS mit DPH, jeweils kombiniert mit Suchschachtung

 vgs InGeo GmbH Arnstädter Straße 28 99096 Erfurt, Tel.: 0361-789 34 0 Fax: 789 34 56		Projekt-Nr.	14034		
		Anlage-Nr.	1.3		
Längen-Maßstab	Höhen-Maßstab	gezeichnet	geprüft	Datum	Bearbeiter
1:1000	/	Na	Ki	14.07.2015	So

V:\AA_Projekte_vgs_InGeo\2014\Baugrund_2014\14034_BB_AG_Lärmschutzwand_Lambrechter_Tal_LinSchwelle_ErfurtCAD\Legende_vgs14034_LP.dwg