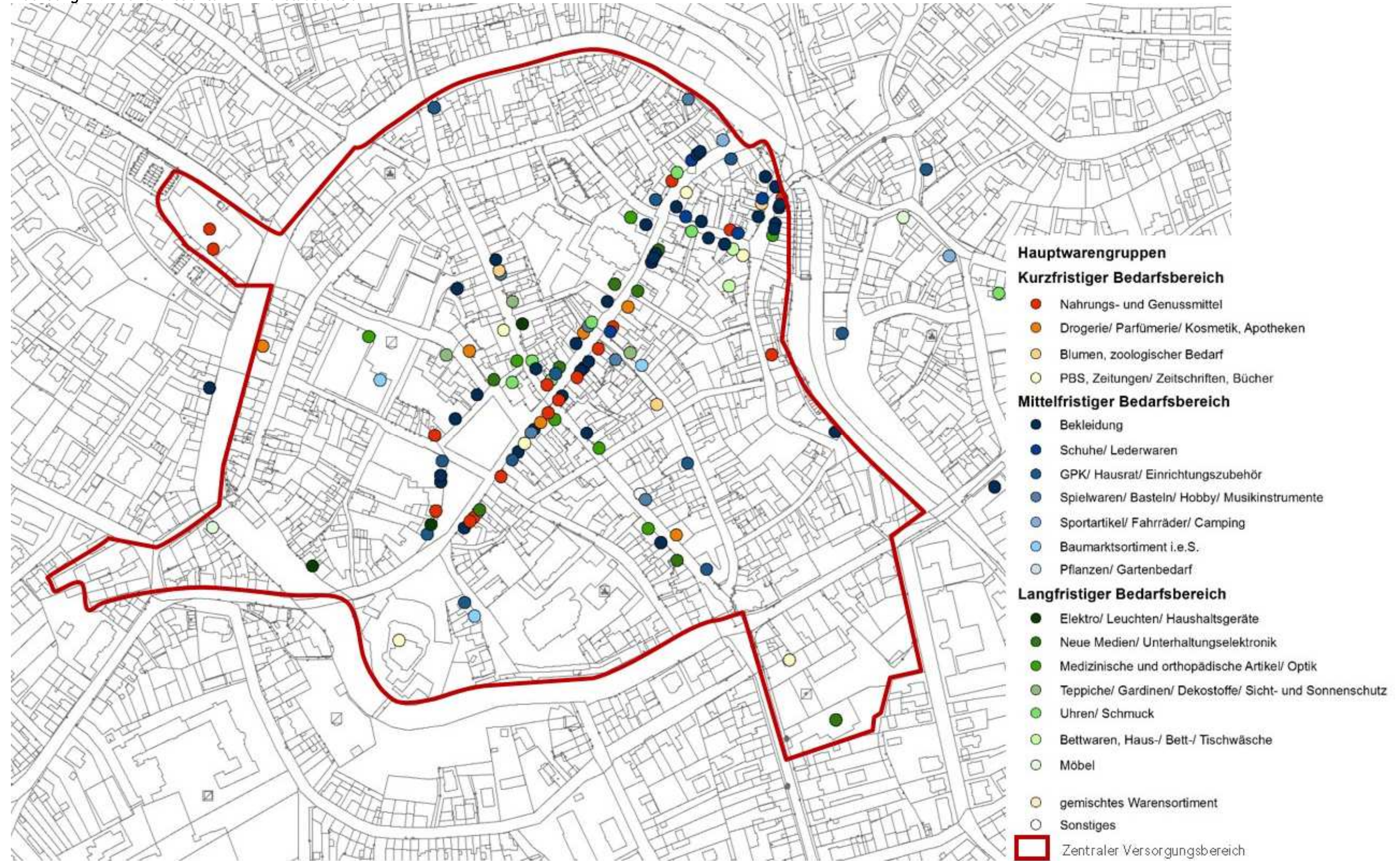


Abbildung 4: Einzelhandelsbestand in der Stadt Mayen



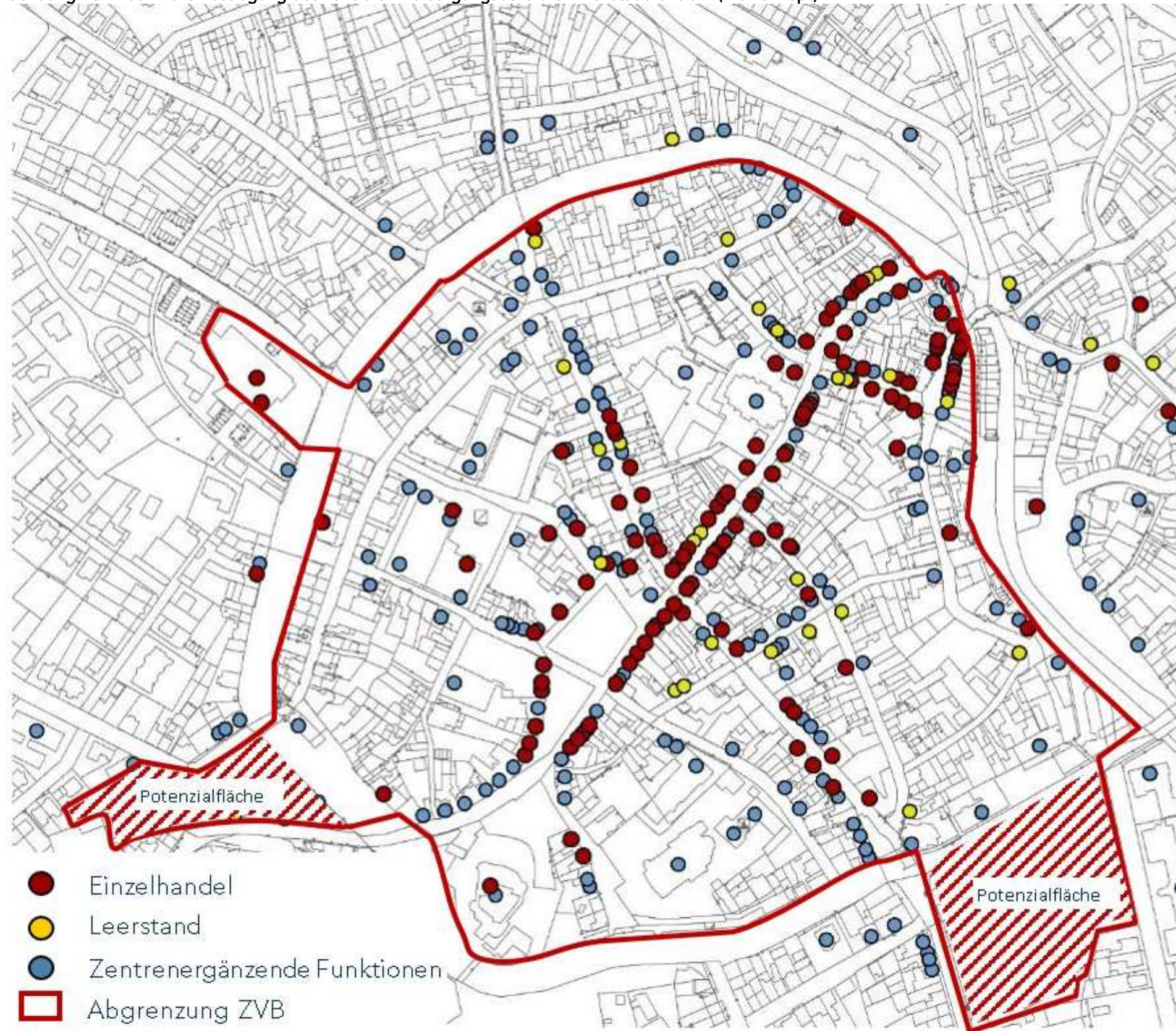
Quelle: Einzelhandelsbestandserhebung Stadt + Handel 01/2015 und 02/2015, Kartengrundlage: Stadt Mayen.

Abbildung 14: Branchenstruktur im Innenstadtzentrum



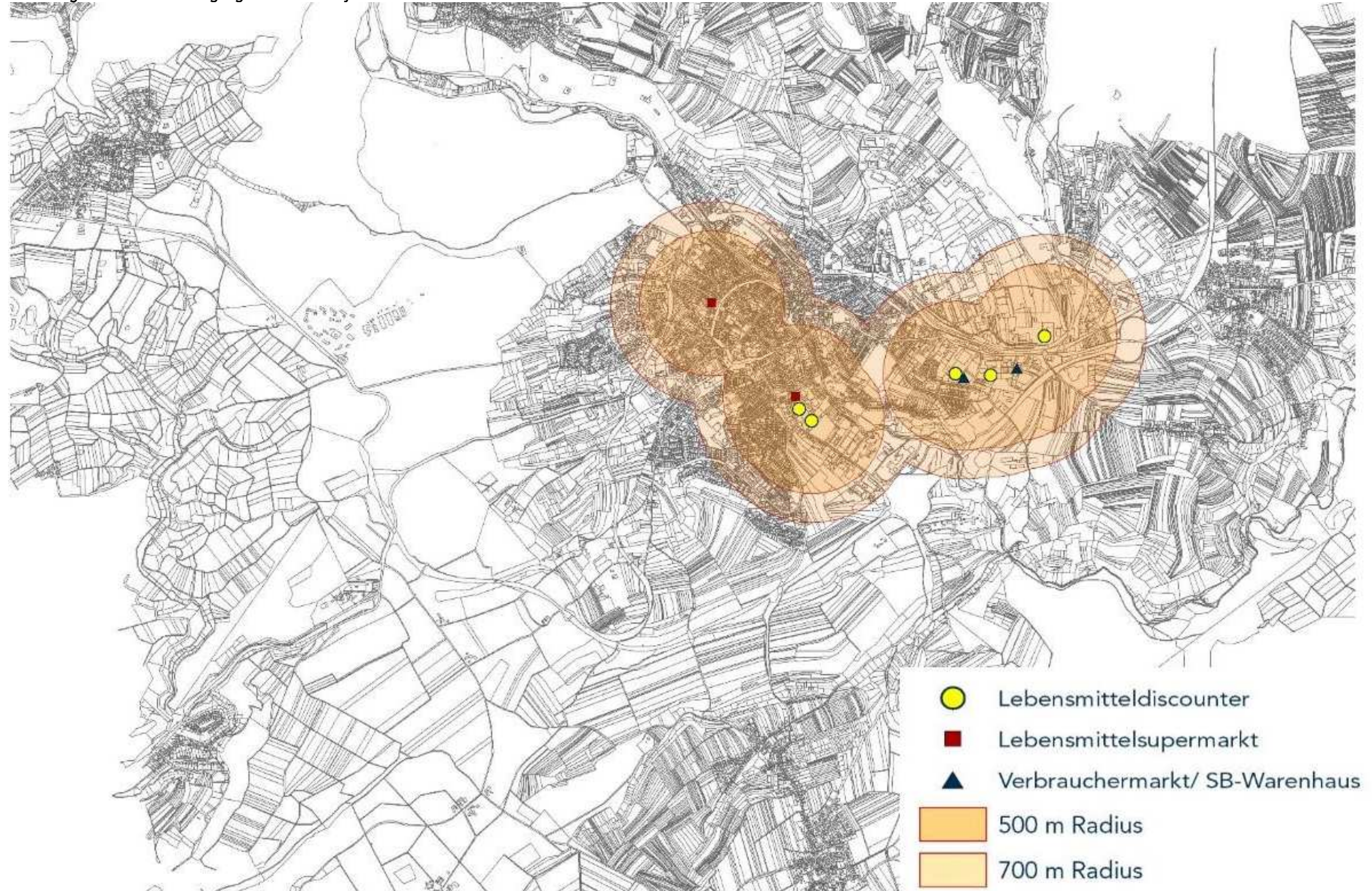
Quelle: Einzelhandelsbestandserhebung Stadt + Handel 01/2015 und 02/2015; Kartengrundlage: Stadt Mayen.

Abbildung 18: Räumliche Festlegung des zentralen Versorgungsbereichs Innenstadtzentrum (Zielkonzept)



Quelle: Einzelhandelsbestandserhebung Stadt + Handel 01/2015 und 02/2015; Kartengrundlage: Stadt Mayen.

Abbildung 20: Die Nahversorgungsstruktur in Mayen im Überblick



Quelle: Einzelhandelsbestandserhebung Stadt + Handel 01/2015 und 02/2015; Kartengrundlage: Stadt Mayen; Berücksichtigt werden Nahversorgungsbetriebe ab 400m² VKF; Rewe Polcher Str. wird verlagern.