

**Neues Busnetz für mehr Mobilität im Landkreis Alzey-Worms**



**Ab 1. 8.  
geht's im  
Norden los**

## **Kommt gut an im Landkreis Alzey-Worms**

Jetzt kommt jede halbe Stunde, jede Stunde oder alle 2 Stunden ein Bus – jeden Tag! Damit Sie entspannter unterwegs sein können und die Städte und Orte besser erreichen. Informieren Sie sich hier über das neue Netz, die neuen Linien und die neuen Fahrpläne für den Norden.

**Kommt gut an**  
[www.rnn.info](http://www.rnn.info)





### Informationen zum neuen Busnetz

Neues Busnetz Alzey-Worms bietet mehr Mobilität ..... 3

Im Norden startet das neue Busnetz im August ..... 4

Umsteigen leicht gemacht ..... 6

Im Süden startet ab 14. Oktober das neue Busnetz ..... 7

Ein Landkreis – zwei Verkehrsverbände ..... 8

Bahnhofsplan Alzey ..... 9

### Fahrpläne und Netzplan

Fahrpläne Stadtverkehre 421 und 481 ..... 10

Fahrpläne Takt-Buslinien 425 und 440 ..... 11

Netzplan Neues Busnetz Alzey-Worms ..... 16

Fahrpläne Takt-Buslinien 441 bis 446 ..... 18

Fahrpläne Rufbuslinie 678 ..... 28

Fahrpläne Schullinien 423, 426, 447-449, 658 ..... 29

### Impressum:

Das neue **Busnetz Alzey-Worms** ist Bestandteil des Buskonzepts im Rhein-Nahe Nahverkehrsverbund. Dieses haben der Zweckverband Schienenpersonennahverkehr Rheinland-Pfalz Süd, das Land Rheinland-Pfalz, der Zweckverband Rhein-Nahe Nahverkehrsverbund und im Kreis Alzey-Worms auch in Abstimmung mit dem Verkehrsverbund Rhein-Neckar entwickelt. Für eine bessere Mobilität im ganzen Land.

### Herausgeber:

Rhein-Nahe Nahverkehrsverbund GmbH,  
Bahnhofstraße 2,  
55218 Ingelheim  
**www.rnn.info**  
Tel. 06132 – 78 96-22

Verkehrsverbund Rhein-Neckar GmbH,  
B1 3-5,  
68159 Mannheim  
**www.vrn.de**  
0621 – 1077 077

Kreis Alzey-Worms,  
Amt 22 Öffentl. Verkehrswesen,  
Ernst-Ludwig-Straße 36,  
55232 Alzey  
**www.kreis-alzey-worms.de**  
06731 – 408-30 61

Zweckverband Schienenpersonennahverkehr Rheinland-Pfalz Süd,  
Bahnhofstraße 1,  
67655 Kaiserslautern  
**www.zspnv-sued.de**  
0631 – 366 59-0

**Bildnachweis:** Alle Fotos (außer Seite 8 rechts): RNN/Joana Ritzinger. Foto Seite 8 rechts: DB/Montage RNN  
**Stand:** Fahrplanstand 11. Juni 2019. Alle Angaben ohne Gewähr. Druckfehler und Änderungen vorbehalten.

## Neues Busnetz Alzey-Worms bietet mehr Mobilität

Ab Sommer 2019 profitiert der gesamte Landkreis Alzey-Worms von einem neuen Busnetz mit neuen Linien und neuen Fahrplänen. Ab 1. August 2019 starten im Norden des Landkreises die ersten Verbesserungen für die Fahrgäste, zum 14. Oktober 2019 folgen Anpassungen im südlichen Bereich. Das Fahrplankonzept des neuen Busnetzes sorgt dafür, dass zukünftig alle Orte im Landkreis Alzey-Worms wesentlich besser mit dem Bus erreichbar sind – und das an jedem Tag, also auch am Wochenende.

Das neue Busnetz ermöglicht mehr Mobilität, da die meisten Orte im Stundentakt und jeder Ort mindestens zweistündlich in das Liniennetz eingebunden sind. Alzey, Wöllstein, Wörrstadt, Saulheim, Gau-Odernheim, West- und Osthofen und Worms sind regelmäßig und oft auch schneller als bisher zu erreichen. Direkte Anschlüsse zu den Zügen und der Busse untereinander schaffen zusätzlich viele neue Quer-Verbindungen. Immer zu den gleichen Zeiten treffen sich – aufeinander abgestimmt – mehrere Bus- und / oder Bahnlinien an den Anschluss-Haltestellen, so dass Umsteigen kein Problem mehr ist. **Die neuen Fahrpläne lassen sich** durch gleiche Abfahrtszeiten während des ganzen Tages **gut merken**. Nicht nur zur Arbeit und zur Schule, sondern gerade auch für Unternehmungen in der Freizeit, für Besorgungen oder für Termine bei Ärzten oder Behörden bietet der Taktfahrplan regelmäßige Verbindungen mit guten Anschlüssen.



**Wichtig zu wissen:** die meisten für Schülerinnen und Schüler wichtigen Fahrten sind in die nachfolgend aufgeführten Takt-Buslinien integriert. Darüber hinaus werden noch Einzelfahrten auf weiteren Schullinien zu bestimmten Schulstandorten angeboten. Deren Fahrpläne finden Sie ab Seite 29.

### Gemeinsames Buskonzept aller Akteure als Basis

Der Landkreis Alzey-Worms ist damit im Rhein-Nahe Nahverkehrsverbund der **erste Landkreis**, der das neue Buskonzept im RNN umsetzt. Dieses Konzept wurde für den gesamten Landkreis gemeinsam entwickelt vom Zweckverband Rhein-Nahe Nahverkehrsverbund, vom Verkehrsverbund Rhein-Neckar, vom Zweckverband Schienenpersonennahverkehr Rheinland-Pfalz Süd, vom rheinland-pfälzischen Verkehrsministerium und vom Landkreis Alzey-Worms, um den Bürgerinnen und Bürgern mehr Mobilität auch abseits der Schiene zu bieten. Die Busleistungen im neuen Busnetz Alzey-Worms werden vom Busunternehmen ORN Omnibusverkehr Rhein-Nahe GmbH erbracht.

## Im Norden startet das neue Busnetz im August



Rund um Alzey, Wöllstein und Wörrstadt verkehren ab **1. August 2019** folgende **neue Takt-Buslinien** Montag bis Freitag tagsüber **stündlich** fahren. Alle 2 Stunden kommt dann ein Bus am Wochenende und täglich auf den in Klammern genannten Abschnitten.

**440** Alzey – Wendelsheim – Siefersheim – Wöllstein – Bad Kreuznach: verkehrt Montag bis Samstag stündlich und zwischen Wöllstein und Bad Kreuznach Montag bis Freitag morgens und nachmittags halbstündlich, Freitag und Samstagabend wird ein Spätverkehr bis nach 23 Uhr angeboten.

**441** Saulheim – Udenheim – Gabsheim (– Gau-Odernheim/ – Wörrstadt): Saulheim – Gabsheim wird täglich stündlich bedient.

**444** Wöllstein – Gau-Bickelheim – Wallertheim – Wörrstadt

**445** Wendelsheim – Flonheim – Armsheim (– Schimsheim)

**446** Wendelsheim – Flonheim – Bornheim – Alzey

**660** Alzey – Framersheim – Gau-Odernheim – Udenheim – Mommenheim – Mainz

Folgende **Takt-Buslinien** verkehren täglich **zweistündlich**:

**425** Wöllstein – Eckelsheim – Wendelsheim – Nack – Offenheim – Alzey

**443** Wörrstadt – Spiesheim – Bermersheim v.d.H. – Alzey

Montag bis Freitag fährt bei telefonischer Vorbestellung folgende **Rufbuslinie**:

**678** Wörrstadt – Gau-Weinheim – Vendersheim – Partenheim

Innerhalb von **Alzey** ist die Takt- Buslinie 421 auf einem festen Ringweg in beide Richtungen unterwegs: Bahnhof – Ostdeutsche Straße – Obermarkt – Stadion – Otto-Wels-Straße – Kulturzentrum – Bahnhof. Der Ring wird abwechselnd im und gegen den Uhrzeigersinn bedient, jeweils täglich stündlich. Die bisherige Buslinie 422 wird ab 1.8. bis 13.10. nach einem Übergangsfahrplan verkehren und ab 14. Oktober 2019 zwischen Weinheim und Rheinhessen-Center durch die Buslinien 428 und 429 ersetzt.



Innerhalb von **Wörrstadt** bietet das Busunternehmen ORN Omnibusverkehr Rhein-Nahe GmbH die neue Buslinie 481 an. Sie verbindet Bahnhof, Stadtmitte und 6 neue Haltestellen im Gewerbepark miteinander und verkehrt Montag bis Freitag morgens mit 5 und nachmittags mit 4 Fahrten.

Das Busunternehmen ORN setzt ab 1. August 2019 für das neue Busnetz im Norden des Kreises mehr als **30 Busse** ein und rüstet rund 400 Haltestellenmasten mit neuen Schildern aus, die dann auch Liniennummer und Ziel der dort abfahrenden Linien angeben. Die Bezeichnungen von einigen **Haltestellen** mit „Ortsmitte“ oder „Post“ werden zu diesem Zeitpunkt durch passende Straßennamen oder öffentliche Gebäude in der Nähe ersetzt.

### Infos, Netzplan und Fahrpläne

Die neuen Linienwege aller Takt-Buslinien im Landkreis Alzey-Worms können Sie dem Netzplan „Neues Busnetz“ entnehmen, den Sie auf den Seiten 16/17 finden. Die genauen Fahrzeiten und einzelnen Haltestellen der ab 1. August 2019 neuen Buslinien finden Sie in den Fahrplänen ab Seite 10 bis Seite 31.

Die Fahrpreise für die jeweiligen Verbindungen erfahren Sie, wenn Sie die Fahrplanauskünfte des RNN oder VRN nutzen, die für Ihre jeweiligen Verbindungen auch die Preise anzeigen.

Die Infos zum neuen **Busnetz für den Norden** mit Linien und Fahrplänen ab 1. August 2019 sowie zum RNN-Tarif finden sich unter [www.rnn.info](http://www.rnn.info). Die einzelnen Fahrpläne sind dort bereits veröffentlicht.

**RNN-Servicetelefon**  
**06132 – 78 96 22**

Die Infos zum neuen **Busnetz für den Süden** mit Linien und Fahrpläne ab 14. Oktober 2019 sowie zum VRN-Tarif finden sich unter [www.vrn.de](http://www.vrn.de). Die einzelnen Fahrpläne werden dort voraussichtlich ab Ende September veröffentlicht.

**VRN-Servicetelefon**  
**0621 – 1077 077**

## Umsteigen leicht gemacht

– oder wie funktionieren die Anschlusshaltestellen

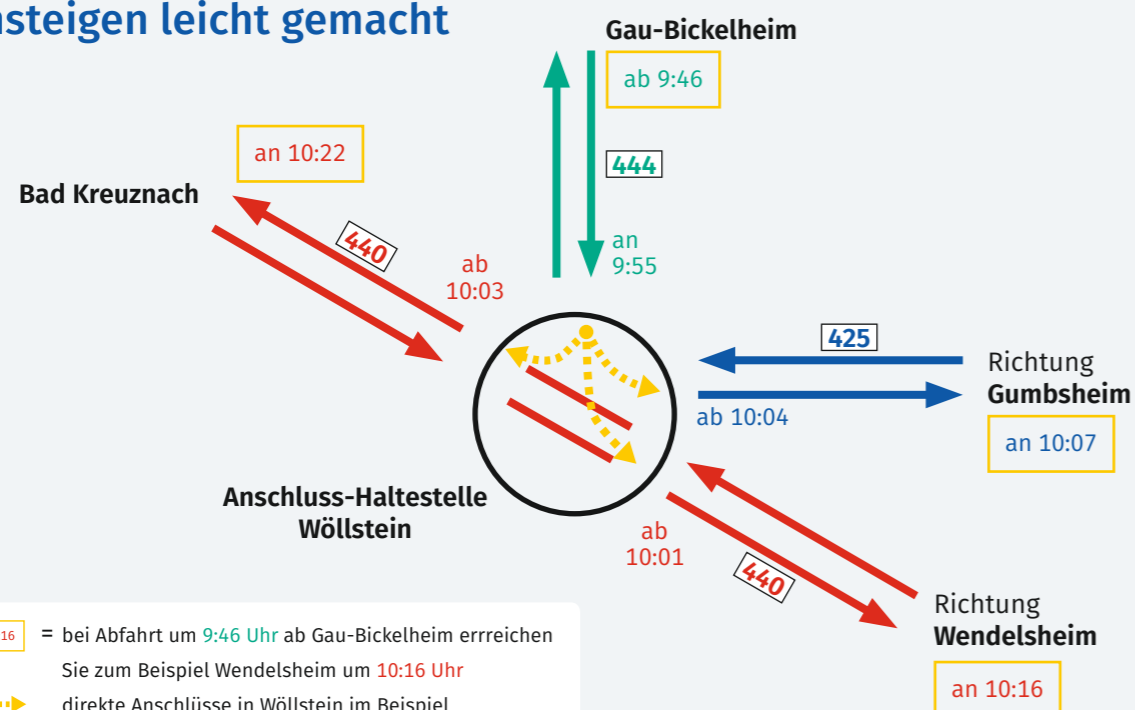


Im neuen Busnetz Alzey-Worms bestehen an den **Anschluss-Haltestellen** und Bahnhöfen Alzey, Wöllstein Mitte, Wörrstadt, Saulheim, Gau-Odernheim, Dittelsheim-Heßloch, West- und Osthofen sowie Bad Kreuznach und

Worms jeweils Anschlüsse zwischen unterschiedlichen Buslinien oder zwischen Bahn- und Buslinien.

Die nachfolgende Grafik zeigt beispielhaft wie an der Anschluss-Haltestelle in Wöllstein von der Buslinie 444 aus Richtung Gau-Bickelheim zu den Buslinien 425 Richtung Gumbsheim und 440 Richtung Wendelsheim und Bad Kreuznach innerhalb weniger Minuten umgestiegen werden kann. Hier treffen sich stündlich die Linien 440, 444 sowie zweistündlich die Linie 425 und bieten jeweils direkte Anschlüsse untereinander.

### Umsteigen leicht gemacht



## Im Süden startet ab 14. Oktober das neue Busnetz

Im Wonnegau und am Altrhein verkehren ab **14. Oktober 2019** einige neue Linien und bei anderen Linien ändern sich die Linienwege. Ab dann sind folgende **Takt-Buslinien** für Sie von Montag bis Freitag mindestens **stündlich** und am Wochenende zweistündlich unterwegs:

- 430** Worms – Wo.-Abenheim – Westhofen – Dittelsheim-Heßloch – Framersheim – Gau-Heppenheim – Alzey-Dautenheim – Alzey: verkehrt zwischen Westhofen und Worms auch am Wochenende stündlich. Täglicher Spätverkehr, freitags und samstags sogar bis nach 1 Uhr zwischen Worms und Westhofen.
- 431** Worms – Wo.-Rheindürkheim – Osthofen: verkehrt in der Hauptverkehrszeit montags bis freitags halbstündlich, auch samstags stündlich.
- 432** Worms – Wo.-Rheindürkheim – Wo.-Ibersheim – Hamm – Eich – Gimbsheim – Guntersblum: verkehrt montags bis freitags halbstündlich, samstags stündlich. Täglicher Spätverkehr, freitags und samstags sogar bis nach 1 Uhr zwischen Worms und Guntersblum.
- 434** Worms – Mörstadt – Gundersheim – Westhofen – Osthofen

Der **Stadtverkehr Alzey** zwischen Alzey-Weinheim und Alzey Rheinessen-Center wird von den Buslinien 428 und 429 übernommen. Beide Linien zusammen verkehren in Alzey im Halbstundentakt. Am Wochenende ergibt sich ein 30/90 Minuten-Takt.



Folgende Takt-Buslinien verkehren täglich **zweistündlich**:

- 428** Alzey-Weinheim – Alzey – Alzey-Dautenheim – Kettenheim – Wahlheim – Esselborn – Dintesheim – Ober-Flörsheim. Montags bis freitags sogar bis Flörsheim-Dalsheim und über Eppelsheim.
- 429** Alzey-Weinheim – Alzey – Alzey-Dautenheim – Hangen-Weisheim – Hochborn – Monzernheim – Westhofen. Montags bis freitags sogar weiter bis Osthofen.
- 435** Worms – Osthofen – Bechtheim – Dittelsheim-Heßloch – Gau-Odernheim. Frettenham, Dorn-Dürkheim und Hillesheim werden von der Linie 435 bis zum 31.03.2022 ebenfalls noch mit bedient.

## Ein Landkreis – zwei Verkehrsverbünde



Das neue Busnetz führt nicht zu einer Änderung der tariflichen Einbindung des Landkreises Alzey-Worms in die beiden Verkehrsverbünde Rhein-Nahe Nahverkehrsverbund (RNN) und Verkehrsverbund Rhein-Neckar (VRN). Mit allen Verbundfahrkarten können Sie in den jeweils gültigen Tarifgebieten (Waben) sämtliche Verkehrsmittel, also Bus und Bahn, aller Verkehrsunternehmen nutzen.

Im nördlichen Teil des Kreises gilt der RNN-Tarif bzw. für Fahrten zwischen Norden und Süden ebenso. Darüber hinaus gilt der **RNN-Tarif** aus dem gesamten Landkreis für Fahrten in Rheinhessen-Nahe, z.B. nach Mainz, Bingen und Bad Kreuznach.

Vom nördlichen Teil des Kreises besteht auch die Möglichkeit durchgehende Verbundfahrkarten des **RMV/RNN-Übergangstarif** in das engere Rhein-Main-Gebiet z.B. bis nach Frankfurt, Rüsselsheim, Darmstadt oder in den Rheingau zu lösen.

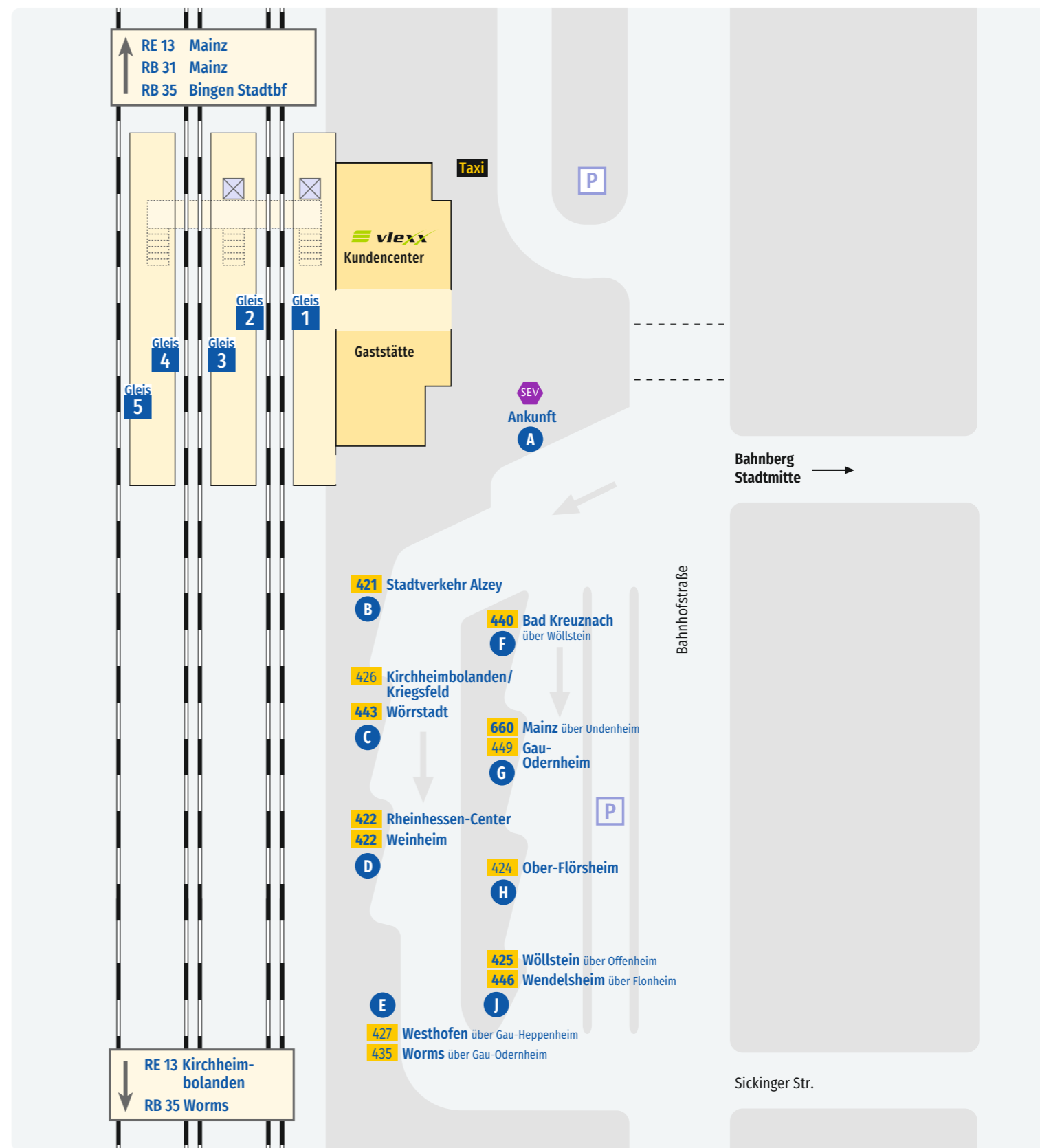
Für Fahrten im südlichen Landkreis gilt der **VRN-Tarif**. Zusätzlich gelten dessen netzweiten Zeitkarten auch im Norden des Landkreis Alzey-Worms (MAXX-Ticket montags bis freitags erst ab 14 Uhr). Mit den netzweiten VRN Zeitkarten kann man somit aus dem ganzen Landkreis in die Region Rhein-Neckar, also z.B. bis nach Frankenthal, Mannheim und Heidelberg fahren.

Die Fahrplanauskünfte von RNN und VRN zeigen Ihnen jeweils den passenden Preis und den jeweils für die gewählte Verbindung gültigen Verbundtarif. Um die für Ihre Fahrtwünsche passende und günstige Zeitkarte zu bekommen, lassen Sie sich am besten telefonisch beim RNN oder VRN beraten.

RNN- und VRN-Einzel- und Tageskarten leicht und überall kaufen, können Sie mit Ihrem **Smartphone**. Im DB-Navigator ist der Kauf von Einzel- und Tageskarten als Handy-Ticket dieser beiden sowie zahlreicher weiterer Verkehrsverbünde überall auch unterwegs möglich. Auch **online** werden unter [www.bahn.de](http://www.bahn.de)



einige Fahrkartenarten im VRN und RNN angeboten. Ansonsten kaufen Sie die Fahrkarten beim Busfahrer oder an den Fahrkartenautomaten.



- 440 Takt-Buslinie
- 435 Buslinie
- A Haltestelle
- P Parkplatz
- SEV Abfahrt Schienen-Ersatz-Verkehr
- ⊗ Aufzug
- RE 13 Regionalexpress
- RB 31 Regionalbahn



425 Wöllstein - Eckelsheim - Wendelsheim - Nieder-Wiesen - Offenheim - Mauchenheim - Alzey

An Rosenmontag und Fastnachtstag, sowie Freitag nach Christi Himmelfahrt und nach Fronleichnam, Verkehr wie in den Ferien. Am 24. und 31.12. Verkehr wie Samstag

Table with columns for stations (301-313) and rows for bus routes (Wöllstein, 440 Bad Kreuznach, 444 Wöllstein, etc.)

Table for weekend schedules (Samstag, Sonn- und Feiertag) with columns for stations (601-611, 703-711) and rows for bus routes (440 Bad Kreuznach, etc.)

ZEICHENERKLÄRUNG: S = an Schultagen in Rhld.-Pfalz, I = an schulfreien Tagen in Rhld.-Pfalz, S004 = Fr an Schultagen in Rhld.-Pfalz, S120 = Mo-Do an Schultagen in Rhld.-Pfalz

440 Alzey - Wendelsheim - Siefersheim - Wöllstein - Bad Kreuznach

An Rosenmontag und Fastnachtstag, sowie Freitag nach Christi Himmelfahrt und nach Fronleichnam, Verkehr wie in den Ferien. Am 24. und 31.12. Verkehr wie Samstag

Table with columns for stations (300-318) and rows for bus routes (Alzey, ZOB, Erbes-Büdesheim, etc.)

Table for weekend schedules (Montag - Freitag, Samstag) with columns for stations (306-318, 600-634) and rows for bus routes (Alzey, ZOB, Erbes-Büdesheim, etc.)

ZEICHENERKLÄRUNG: S = an Schultagen in Rhld.-Pfalz, I = an schulfreien Tagen in Rhld.-Pfalz, T05 = nur freitags, Wn = fährt bis 13.10.19 zusätzlich über Weinheim

Zum Kreuznacher Jahrmarkt (16.-20. August 2019) werden abends weitere Zusatzfahrten zwischen Bad Kreuznach und Stein-Bockenheim angeboten. Infos dazu unter www.rnn.info unter Sonderverkehr.



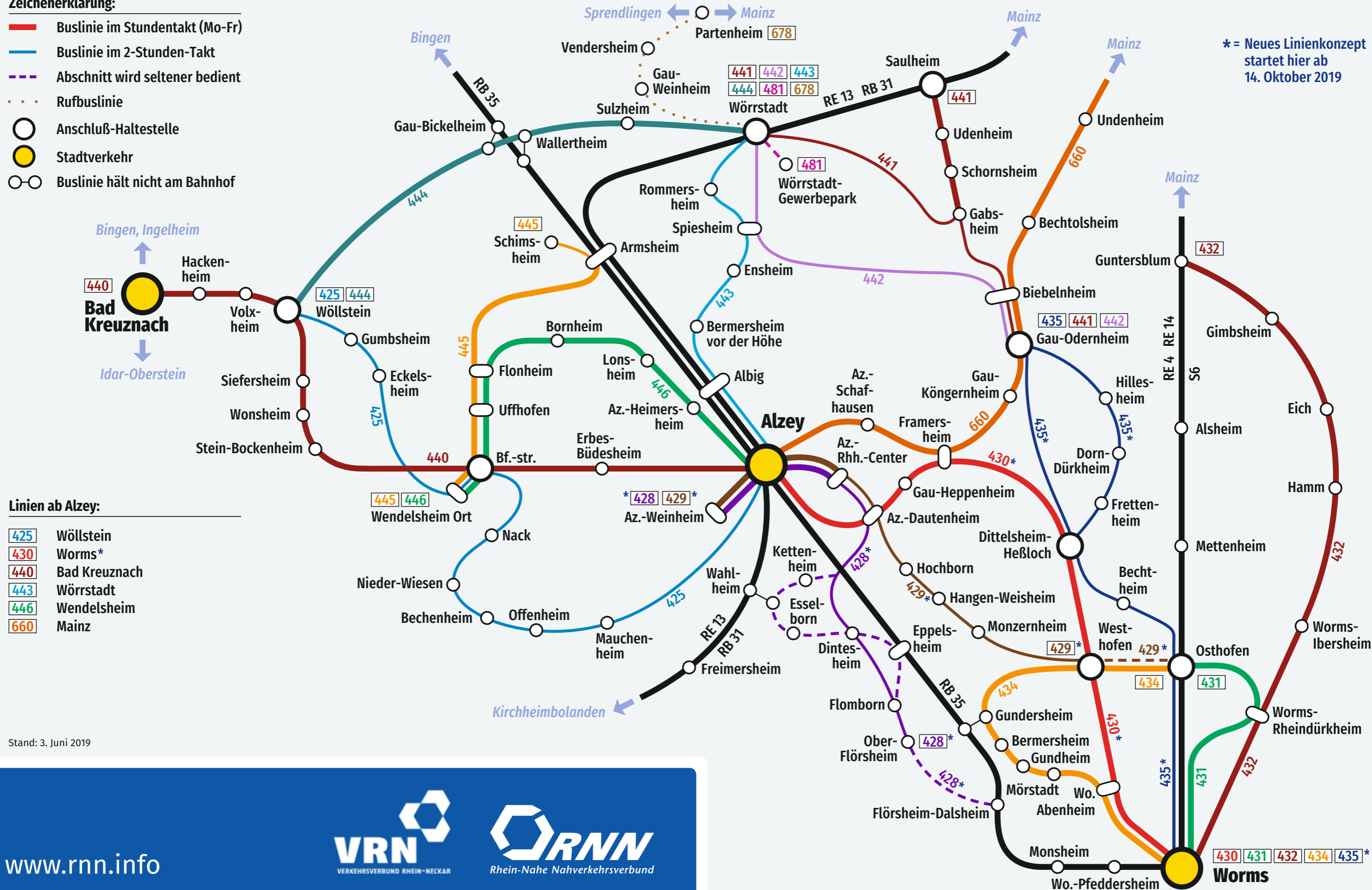


# Landkreis Alzey-Worms Netzplan neues Busnetz ab 1. August 2019

## Zeichenerklärung:

- Buslinie im Stundentakt (Mo-Fr)
- Buslinie im 2-Stunden-Takt
- - - Abschnitt wird seltener bedient
- ⋯ Rufbuslinie
- Anschluß-Haltestelle
- Stadtverkehr
- Buslinie hält nicht am Bahnhof

\* = Neues Linienkonzept startet hier ab 14. Oktober 2019



## Linien ab Alzey:

- 425 Wöllstein
- 430 Worms\*
- 440 Bad Kreuznach
- 443 Würzburg
- 446 Wendelsheim
- 660 Mainz

Stand: 3. Juni 2019

[www.rnn.info](http://www.rnn.info)









443

Alzey - Bermersheim - Spiesheim - Wörrstadt



An Rosenmontag und Fastnachtsternstag, sowie Freitag nach Christi Himmelfahrt und nach Fronleichnam, Verkehr wie in den Ferien. Am 24. und 31.12. Verkehr wie Samstag
Alle Fahrten werden planmäßig mit Niederflurfahrzeugen ausgeführt. Gesamtverkehr Linien 442 und 443 zwischen Wörrstadt und Spiesheim s. Linie 442.

Table with columns for stations (Alzey, Bermersheim, Spiesheim, Wörrstadt) and times for Montag-Freitag and Samstag. Includes 'Beschränkungen' section.

Table with columns for stations and times for Sonn- und Feiertag. Includes 'Fahrten' section.

ZEICHENERKLÄRUNG: S = an Schultagen in Rhld.-Pfalz I = an schulfreien Tagen in Rhld.-Pfalz S004 = Fr an Schultagen in Rhld.-Pfalz S120 = Mo-Do an Schultagen in Rhld.-Pfalz



444

Wöllstein - Wallertheim - Wörrstadt



An Rosenmontag und Fastnachtsternstag, sowie Freitag nach Christi Himmelfahrt und nach Fronleichnam, Verkehr wie in den Ferien. Am 24. und 31.12. Verkehr wie Samstag
Alle Fahrten werden planmäßig mit Niederflurfahrzeugen ausgeführt.

Table with columns for stations (Wöllstein, Wallertheim, Wörrstadt) and times for Montag-Freitag. Includes 'Beschränkungen' section.

Table with columns for stations and times for Samstag and Sonn- und Feiertag. Includes 'Fahrten' section.

ZEICHENERKLÄRUNG: S = an Schultagen in Rhld.-Pfalz I = an schulfreien Tagen in Rhld.-Pfalz S004 = Fr an Schultagen in Rhld.-Pfalz S120 = Mo-Do an Schultagen in Rhld.-Pfalz



443

Wörrstadt - Spiesheim - Bermersheim - Alzey



An Rosenmontag und Fastnachtsternstag, sowie Freitag nach Christi Himmelfahrt und nach Fronleichnam, Verkehr wie in den Ferien. Am 24. und 31.12. Verkehr wie Samstag
Alle Fahrten werden planmäßig mit Niederflurfahrzeugen ausgeführt. Gesamtverkehr Linien 442 und 443 zwischen Wörrstadt und Spiesheim s. Linie 442.

Table with columns for stations (Wörrstadt, Spiesheim, Bermersheim, Alzey) and times for Montag-Freitag, Samstag, and Sonn- und Feiertag. Includes 'Beschränkungen' section.

ZEICHENERKLÄRUNG: S = an Schultagen in Rhld.-Pfalz I = an schulfreien Tagen in Rhld.-Pfalz S120 = Mo-Do an Schultagen in Rhld.-Pfalz



444

Wörrstadt - Wallertheim - Wöllstein



An Rosenmontag und Fastnachtsternstag, sowie Freitag nach Christi Himmelfahrt und nach Fronleichnam, Verkehr wie in den Ferien. Am 24. und 31.12. Verkehr wie Samstag
Alle Fahrten werden planmäßig mit Niederflurfahrzeugen ausgeführt.

Table with columns for stations (Wörrstadt, Wallertheim, Wöllstein) and times for Montag-Freitag. Includes 'Beschränkungen' section.

ZEICHENERKLÄRUNG: S = an Schultagen in Rhld.-Pfalz S004 = Fr an Schultagen in Rhld.-Pfalz I = an schulfreien Tagen und freitags an Schultagen I = an schulfreien Tagen in Rhld.-Pfalz S120 = Mo-Do an Schultagen in Rhld.-Pfalz







**447 Saulheim - Wörrstadt und zurück** 

An Rosenmontag und Fastnachtdienstag, sowie Freitag nach Christi Himmelfahrt und nach Fronleichnam, Verkehr wie in den Ferien. Am 24. und 31.12. Verkehr wie Samstag  
Alle Fahrten werden planmässig mit Niederflurfahrzeugen ausgeführt.

Beschränkungen	Montag - Freitag				Beschränkungen	Montag - Freitag						
	1	3	5	7		2	4	6	8	10	12	
Saulheim, Bahnhof	§	§	§	§	Wörrstadt, Schulzentrum	§	§	§	§	§	§	§120
- Mainzer Straße					- Grundschule				11.40	13.10	16.11	
- Grundschule	7.33	12.15	13.14	15.58	- Bahnhof	6.40			11.41	13.11	16.17	
- Beethovenstraße			13.15		- Gewerbegebiet	6.41			11.46	13.16	16.19	
- Niedersaulheimer Straße	7.35	12.17	13.16	16.00	Saulheim, Wörrstädter Straße	6.43	7.25	7.52	11.48	13.15	16.21	
- Rathausplatz	7.36	12.18	13.17	16.01	- Rathausplatz			7.54		13.18		
- Wörrstädter Straße	7.37	12.19	13.18	16.02	- Niedersaulheimer Straße	6.44	7.26	7.56	11.49		16.23	
Wörrstadt, Gewerbegebiet	7.39	12.21	13.20		- Beethovenstraße	6.45	7.27		11.50		16.24	
- Bahnhof	7.41		13.22	16.06	- Grundschule	6.46		7.57	11.51			
- Schulzentrum	7.45				- Mainzer Straße	6.47	7.28		11.52		16.25	
- Grundschule	7.47				Nieder-Olm, Schulzentrum		7.37					
					Saulheim, Bahnhof	6.48			11.54		16.26	


ZEICHENERKLÄRUNG: § = an Schultagen in Rhld.-Pfalz §120 = Mo-Do an Schultagen in Rhld.-Pfalz

**448 Gau Odernheim - Bermersheim - Flonheim - Nack - Nieder-Wiesen und zurück** 

An Rosenmontag und Fastnachtdienstag, sowie Freitag nach Christi Himmelfahrt und nach Fronleichnam, Verkehr wie in den Ferien. Am 24. und 31.12. Verkehr wie Samstag  
Alle Fahrten werden planmässig mit Niederflurfahrzeugen ausgeführt.

Beschränkungen	Montag - Freitag			Beschränkungen	Montag - Freitag				
	2	4	6		1	3	5	7	9
Gau-Odernheim, Schulzentrum	§	§	§§§	Nieder-Wiesen, Wendelsh. Str.	§				
Bermersheim, Albiger Straße	12.20	13.10	15.05	Nack, Ortsmitte	7.14				
Lonsheim, Feuerwehr	12.32	13.22	15.17	Erbes-Büdesheim, Alzeyer Straße	7.17				
Bornheim, Bahnhofstraße	12.35	13.25	15.20	Uffhofen, Geistermühle	7.19				
- Hindenburgring	12.38	13.28	15.23	- Dorfplatz	7.24				
Flonheim, Friedhof	12.39	13.29	15.24	- Sporthalle	7.25				
- Marktplatz	12.41	13.31	15.26	Flonheim, Marktplatz	7.26				
Uffhofen, Sporthalle	12.42	13.32	15.27	- Friedhof	7.28				
- Dorfplatz	12.43	13.33	15.28	Bornheim, Hindenburgring	7.29				
- Geistermühle	12.44	13.34	15.29	- Bahnhofstraße	7.31				
Erbes-Büdesheim, Alzeyer Straße	12.45	13.35	15.30	Lonsheim, Feuerwehr	7.33				
Nack, Ortsmitte	12.50	13.40	15.35	Bermersheim, Albiger Straße	7.35				
Nieder-Wiesen, Wendelsh. Str.	12.52	13.42	15.37	Gau-Odernheim, Schulzentrum	7.38				
	12.55	13.45	15.40		7.53				

ZEICHENERKLÄRUNG: § = an Schultagen in Rhld.-Pfalz §§§ = Mo und Mi an Schultagen in Rhld.-Pfalz

**449 Alzey - (Framersheim) - Gau-Odernheim und zurück** 

An Rosenmontag und Fastnachtdienstag, sowie Freitag nach Christi Himmelfahrt und nach Fronleichnam, Verkehr wie in den Ferien. Am 24. und 31.12. Verkehr wie Samstag  
Alle Fahrten werden planmässig mit Niederflurfahrzeugen ausgeführt.

Beschränkungen	Montag - Freitag				Beschränkungen	Montag - Freitag							
	100	112	114	122		3	5	7	9	11	13	15	17
Alzey, Bahnhof	§	§	§	§	Bechtolsheim, Brückesgasse	§	§	§	§	§	§	§	§120
- Badeweg	6.35				- Rathaus	6.32							
- ZOB Gymnasium				12.20	- Musikhalle	6.33							
- Gustav-Heinemann-Schulzentrum				12.21	Gau-Odernheim, Mainzer Straße	6.34							
- Nibelungenstraße				12.25	- Marktplatz	6.37							
- Friedhof	6.37			13.39	- Schulzentrum	6.38		7.02			8.35	13.48	16.44
- Agentur für Arbeit	6.38			13.41	- Alzeyer Straße	6.40		7.03		7.20	8.37	13.49	16.45
- Nibelungenschule		12.05			Gau-Köngernheim, Mitte	6.42				7.22	8.39	13.51	16.46
- Rheinhausen-Fachklinik		12.08			Framersheim, Kirchstraße	6.43	7.00				8.40	13.56	16.51
Schafhausen, Ortsmitte	6.40	12.15	12.35	13.44	- Cafe Strubel	6.45	7.02				8.42	13.57	16.52
Framersheim, Bahnhofstraße	6.43			13.47	- Bahnhofstraße	6.47	7.04				8.44	13.59	16.53
- Cafe Strubel	6.45			13.49	Dautenheim, Ortsmitte				7.20				
- Kirchstraße	6.47			13.51	Schafhausen, Ortsmitte				7.26		8.47	14.02	16.55
Gau-Köngernheim, Mitte	6.52		12.39	13.56	Alzey, Agentur für Arbeit	6.52	7.11		7.28	7.29			
Gau-Odernheim, Alzeyer Straße	6.54		12.40	13.58	- Friedhof	6.53						14.05	16.58
- Marktplatz	6.55		12.42	13.59	- Rheinhausen-Center							8.51	
					- Rheinhausen-Fachklinik							8.52	
					- Pfalzgrafenstraße							8.53	
					- Weyprechtstraße							8.55	
					- Ostdeutschestraße							8.56	
					- Tiefgarage							8.57	
					- Bavaria							8.58	
					- Nibelungenstraße		7.12	7.15	7.29	7.30			
					- Dr.-Georg-Durst-Straße		7.15	7.17					
					- ZOB Gymnasium				7.33	7.34			
					- Gustav-Heinemann-Schulzentrum				7.35	7.36			
					- Nibelungenschule				7.38				
					- Bahnhof		6.55		7.43		9.00	14.07	17.00

ZEICHENERKLÄRUNG: § = an Schultagen in Rhld.-Pfalz §120 = fährt weiter als Linie 442 nach Wörrstadt §120 = fährt weiter als Linie 446 nach Flonheim  
§100 = Mo-Do an Schultagen in Rhld.-Pfalz §112 = fährt weiter als Linie 441 nach Saulheim

**659 Wöllstein - Sprendlingen und zurück** 

An Rosenmontag und Fastnachtdienstag, sowie Freitag nach Christi Himmelfahrt und nach Fronleichnam, Verkehr wie in den Ferien. Am 24. und 31.12. Verkehr wie Samstag  
Alle Fahrten werden planmässig mit Niederflurfahrzeugen ausgeführt.

Fahrt	Montag - Freitag				Fahrt	Montag - Freitag						
	1	3	5	7		2	6	8	10	12	14	
Wöllstein, Realschule plus	§	§	§	§120	Sprendlingen, IGS	§	§§§§	§	§§§	§120	§	
- Mitte		7.06	13.08	15.56	Pfaffen-Schwabenh., Mühlteich	6.38	12.40	12.40	13.35	15.30	16.30	
Volxheim, Kreuznacher Straße		7.07		15.59	Badenheim, Kirche	6.43		12.45	13.40	15.35	16.35	
Bosenheim, Parkstraße			13.12	16.04	Pleitersheim, Mitte	6.48		12.50	13.45	15.40	16.40	
Hackenheim, Mitte	6.30				- Anfang	6.53		12.55	13.50	15.45	16.45	
Volxheim, Markt	6.35				Volxheim, Untergasse			12.56	13.51	15.46	16.46	
- Untergasse	6.40		13.13	16.05	- Markt			12.59	13.54	15.49	16.49	
Pleitersheim, Anfang	6.41		13.14	16.06	- Kreuznacher Straße	6.57		13.00	13.55	15.50	16.50	
- Mitte	6.44		13.18	16.10	Wöllstein, Mitte			13.01		15.51	16.51	
- Friedhofstraße	6.45		13.19	16.11	- Realschule plus		7.02	12.55	13.05	13.59	15.54	16.55
Badenheim, Kirche	6.46		13.20	16.12							15.56	
Pfaffen-Schwabenh., Mühlteich	6.48		13.22	16.14								
Sprendlingen, IGS	6.50		13.26	16.18								
	6.58	7.18	13.34	16.26								

ZEICHENERKLÄRUNG: § = an Schultagen in Rhld.-Pfalz §120 = Mo-Do an Schultagen in Rhld.-Pfalz § = nur an Schultagen, nicht mittwochs und freitags  
§§§§ = Fr an Schultagen in Rhld.-Pfalz §§§ = nur mittwochs und freitags an Schultagen



9UhrAbo extra

„Ab 9 Uhr  
kann ich was  
erleben.“



Schon  
ab 31,60 Euro  
im Monat

## Einfach flexibel unterwegs

Günstig und flexibel ab 9 Uhr mit Bus und Bahn unterwegs sein – und das ab 31,60 Euro im Monat. Das bietet das 9UhrAbo extra. Für die Nähe, für das Umland und für das ganze RNN-Netz. Und am Wochenende ganztags. Steigen Sie ein!

Kommt gut an  
[www.rnn.info](http://www.rnn.info)

  
Rhein-Nahe Nahverkehrsverbund