























### Legende

-  Hauptverkehrsstraße / L454
-  Sammelstraße
-  Anliegerstraße
-  Fußgängerzone
-  Teil des Innenstadtrings
-  Bahnlinie / Gleiskörper
-  vorhandene wichtige Wegebeziehungen
-  Parkplatz
-  Parkhaus
-  ÖPNV-Knotenpunkt (Zentraler Omnibusbahnhof / Standort Bahnhof)
  
- Verkehrsreduzierung Achse Große Himmelsgasse / Johannesstraße / Armbruststraße V1**
-  Ausweisung eines Verkehrsberuhigten Bereichs
-  Ausweisung einer Tempo 30-Zone
  
- Verkehrsberuhigung / Reduzierung Park-Such-Verkehr, Schaffung von Stellplätzen für Anwohner V2**
-  Neuordnung und Begrünung von Stellplätzen, Löffelgasse
  
- Aufwertung Achse Hirschgraben mit angrenzenden Kreuzungen sowie der Wormser Straße V3**
-  Neuordnung der Verkehrsführung zugunsten Fußgänger und Radfahrer
- 3.2 Hirschgraben
- 3.4 Wormser Landstraße
  
-  Neuordnung der Kreuzungsbereiche insbesondere zugunsten der Fußgänger und Radfahrer
- 3.1 Kreuzung Bahnhofstraße - Hirschgraben
- 3.3 Kreuzung Hirschgraben - Petschengasse
  
-  Kreuzung Bahnhofstraße - Obere Langgasse V4
- Kreuzung Bahnhofstraße - Obere Langgasse
  
- Aufwertung Parkhaus am Bahnhof V6**
-  Eingangssituation, Beschilderung
  
- Aufnahme von vorhandenen Parkplätzen in das dynamische Parkleitsystem (Parkraumbewirtschaftung) V7**
-  Parkhaus am Bahnhof, Hirschgraben, St. Bernhard-Kirche
- Aufnahme privater Parkplätze (Arbeitsamt, Volksbank, ehem. Variété, Mühlturnstraße, Willy-Brandt-Platz)
  
- Straßengestaltungsmaßnahme V8**
-  Rützhauptstraße
  
- Veränderung der Verkehrsführung zur Verkehrsentlastung V9**
-  Sperrung Überfahrt Bahnlinie für PKW/LKW
- Sperrung Einfahrt Gutenbergsstraße
  
- Optimierung Postplatz V10**
- 
  
- Leihstation für Fahrräder plus Gepäckschließfächer V11**
-  Bahnhof, Postplatz, Tor zur Pfalz, Willy-Brandt-Platz

Titel: Zielkonzept

Plan: Maßnahmenswerpunkt 3: Verkehr

Bearbeitet und gezeichnet:  
FIRU / Stadt Speyer / Februar 2013

Ohne Maßstab