














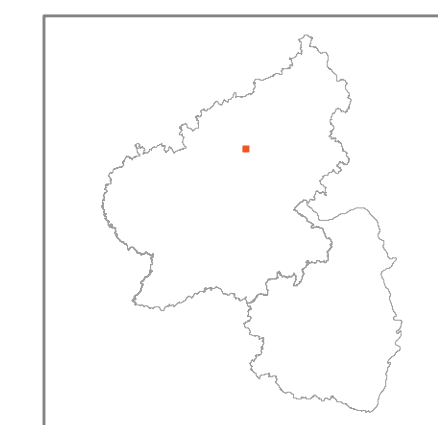


**Ökokonto Thüerer Wiesen
Abbuchungen
Stand 25. September 2017**

-  Grenze Ökokonto Thüerer Wiesen
-  Kataster
-  1 Stadt Mendig, BBP Zuwegung
-  2 Firma Kann, BBP "Nördlich der Bahnlinie"
-  3 Abbuchung gemäß Antrag auf Zuweisung aus Mitteln der Ersatzzahlung
-  4 LBM, Fahrradweg KO-Moselweiß-Lay
-  5 Bauvorhaben Becker
-  6 OG Thür, Verpflichtungen Bauvorhaben
-  7 Firma Kann, BA 70-2016-31682
-  8 von der Osten, Wegebau
-  9 Firma Ziegłowski, W 70-2016-31467
-  10 OG Kettig, BBP Nahversorgungsmarkt
-  11 LBB, Hallenbau Rübenacher Wald



1:500



Übersichtskarte Rheinland-Pfalz

Stiftung Natur und Umwelt Mayen-Koblenz

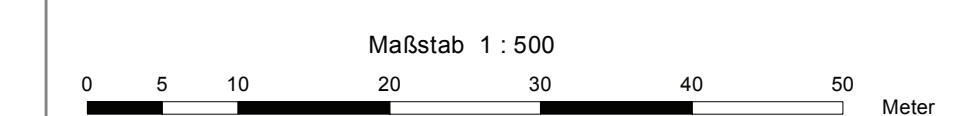
Ökokonto "Thüerer Wiesen"



Projektbüro:
Planungsbüro Hilgers
Kaufmannstraße 9
53115 Bonn

Hinweise zur Planerstellung: Jörg Hilgers, 19.01.2013
Datum der letzten Bearbeitung: 25.09.2017

Auftraggeber:
Stiftung Natur und Umwelt MYK
Bahnhofstraße 9
56068 Koblenz



Quelle der Geobasisdaten:
Vermessungs- und Katasterverwaltung Rheinland-Pfalz (c) - 01/2011