

**Einzahlung Ökokonto der Stiftung für Natur und Umwelt im Landkreis Mayen-Koblenz**

Stiftung für Natur und Umwelt im Landkreis Mayen-Koblenz  
 Bahnhofstraße 9  
 56068 Koblenz

Ökokonto Trimbs

**Angaben zur Ökokontofläche**

Naturraum:	Mittelrheinisches Becken	
SGD:	Nord	
Landkreis:	Mayen-Koblenz	
Gemeinde:	Trimbs	
Gemarkung	Trimbs	
Flur:	2	
<b>Flurstücksnummer(n)</b>	<b>Gesamtgröße</b>	
<b>Teilfläche 1</b>		
165/7	26.011 m <sup>2</sup>	
756/168	756 m <sup>2</sup>	
172	427 m <sup>2</sup>	
173	250 m <sup>2</sup>	
174	477 m <sup>2</sup>	
Summe	27.921 m <sup>2</sup>	
<b>Teilfläche 2</b>		
114/6	4.134 m <sup>2</sup>	
114/8	2.638 m <sup>2</sup>	
<b>114/23</b>	<b>12.913 m<sup>2</sup></b>	<b>10.100 m<sup>2</sup></b>
114/24	11.493 m <sup>2</sup>	
Summe	31.178 m <sup>2</sup>	
<b>Teilfläche 3</b>		
<b>528</b>	<b>1.433 m<sup>2</sup></b>	<b>1.433 m<sup>2</sup></b>
<b>530</b>	<b>2.479 m<sup>2</sup></b>	<b>299 m<sup>2</sup></b>
Summe	3.912 m <sup>2</sup>	
<b>Gesamtgröße TF 1-3</b>	<b>63.011 m<sup>2</sup></b>	

**Bezeichnung des Ökokontos**

Felskuppen bei Trimbs

**Grundstückseigentümer**

Name: Ortsgemeinde Trimbs

Straße: Barbarastraße 3

PLZ, Ort: 56753 Trimbs

Telefon: 02654-2310

E-Mail: info@trimbs.de

**Sicherung**

Die Flächen sind gesichert durch:

<input type="checkbox"/>	Eigentum			
<input type="checkbox"/>	Zahlung für Nutzungsentgelt bis:	<input type="text"/>		unbefristet
		TT.MM.JJJJ		
<input type="checkbox"/>	Pacht bis:	<input type="text"/>	<input type="checkbox"/>	unbefristet
		TT.MM.JJJJ		
<input type="checkbox"/>	Grundstücksgleiche Rechte erworben	<input type="checkbox"/>		
<input type="checkbox"/>	Dienstbarkeiten bis:	<input type="text"/>	<input type="checkbox"/>	unbefristet
		TT.MM.JJJJ		
<input type="checkbox"/>	Reallast:	<input type="checkbox"/>		
<input checked="" type="checkbox"/>	Sonstige Sicherung: <div style="border: 1px solid black; padding: 2px; width: fit-content;">Beschluss über Bereitstellung der Flächen des Ortsgemeinderates Trimbs vom 05.04.2016, vertragliche Vereinbarung</div>	<input type="text"/>	<input checked="" type="checkbox"/>	unbefristet
		05.04.2016 TT.MM.JJJJ		

Sonstige Angaben					
Maßnahmenträgerin:		Stiftung für Natur und Umwelt im Landkreis Mayen-Koblenz Bahnhofstraße 9 56068 Koblenz			
Bescheinigung Ökokonto UNB		<input checked="" type="checkbox"/>		liegt vor	
Abbuchung					
Flächen					
Flur	Parzellen	Größe	Abbuchung		
2	114/6 114/8 <b>114/23</b> 114/24 165/7 172 173 174 756/168		<b>10.100 m<sup>2</sup></b>		
	<b>528</b> <b>530</b>		<b>1.433 m<sup>2</sup></b> <b>299 m<sup>2</sup></b>		
Ausgangszustand:			Zielzustand:		
Biotoptypen			Biotoptypen		
AG2	Laubmischwald	4.191 m <sup>2</sup>	AG2	Laubmischwald mit Saumstrukturen	4.191 m <sup>2</sup>
BB9	Gebüsche	29.436 m <sup>2</sup>	DC0	Silikatmagerrasen mit Heckenstrukturen	29.436 m <sup>2</sup>
DC0	Silikatmagerrasen, tlws. brachgefallen, Felskuppen, Schieferhalden	27.270 m <sup>2</sup>	DC0	Silikatmagerrasen mit Heckenstrukturen, Felskuppen, Schieferhalden	27.270 m <sup>2</sup>
DD2, stl	Trespen-Halbtrockenrasen, brachgefallen	2.114 m <sup>2</sup>	DD2	Trespen-Halbtrockenrasen	2.114 m <sup>2</sup>
		63.011 m <sup>2</sup>			63.011 m <sup>2</sup>

Kosten				
Kosten pro m <sup>2</sup> für 30 Jahre:	5,91 €			
vorgesehene Abbuchung:	69.927,12 €			
Abbuchungsfläche:	11.832 m <sup>2</sup>			
<b>Maßnahmen</b>				
Erstmaßnahme erforderlich	<input checked="" type="checkbox"/>	ja	Jahr	2016
<ul style="list-style-type: none"> <li>• Freistellung des restlichen Geländes (BB9), Beseitigung Gehölze im Bereich aktueller und potentieller Halbtrockenrasen-Standorte, Belassen einiger Gehölzgruppen (motormanuell) und Heckenstrukturen</li> <li>• Mahd der Halbtrockenrasen zwischen August und Dezember, Entsorgung des Materials (motormanuell)</li> <li>• Alternativ Beweidung mit Schaf-/Ziegenherde in Koppelhaltung, 1-2 Beweidungsgänge im Jahr, Weidepflege</li> </ul>				
regelmäßige Maßnahmen		jährlich	Zeitraum	
DC0, Silikatmagerrasen mit Felskuppen und Schieferhalden DD2 Trespen-Halbtrockenrasen	<ul style="list-style-type: none"> <li>• Beseitigung des Gehölzaufwuchs, Entsorgung des Materials (motormanuell)</li> <li>• Mahd der Halbtrockenrasen, Entsorgung des Materials (motormanuell)</li> </ul>	<input checked="" type="checkbox"/>	VIII-XII	
DC0, Silikatmagerrasen mit Felskuppen und Schieferhalden	<ul style="list-style-type: none"> <li>• alternativ/parallel Beweidung mit Schaf-/Ziegenherde in Koppelhaltung, 1-2 Beweidungsgänge im Jahr, Weidepflege</li> </ul>	<input checked="" type="checkbox"/>	V-X	
DD2 Trespen-Halbtrockenrasen	<ul style="list-style-type: none"> <li>• Mahd der Halbtrockenrasen, Entsorgung des Materials (motormanuell)</li> </ul>	<input checked="" type="checkbox"/>	VIII-X	
AG2 Laubmischwald	<ul style="list-style-type: none"> <li>• Entnahme von Gehölzen auf Teilflächen</li> </ul>		alle 3-4 Jahre	



Anlagen		
Bestandsplan	<input type="checkbox"/>	
Abbuchungsplan	<input checked="" type="checkbox"/>	
Maßnahmenplan	<input type="checkbox"/>	
Antragssteller		
Name:	OG Urmitz	<hr/> Unterschrift  <hr/> Datum
Straße:	Les-Noes-Platz 1	
PLZ, Ort:	56220 Urmitz	
Telefon:	(02630) 70 48	
E-Mail:	info@urmitz.de	

<b>Einzahlung Ökokonto der Stiftung für Natur und Umwelt im Landkreis Mayen-Koblenz</b>		
Stiftung für Natur und Umwelt im Landkreis Mayen-Koblenz Bahnhofstraße 9 56068 Koblenz		<b>Ökokonto Thürer Wiesen</b>
<b>Angaben zur Ökokontofläche</b>		
Naturraum:	Mittelrheingebiet	
SGD:	Nord	
Landkreis:	Mayen-Koblenz	
Gemeinde:	Thür	
Gemarkung:	Thür	
Flur:	17, 18	
<b>Flurnummer(n)</b>	<b>Gesamtgröße</b>	
Flur 17		
24	0,2116 ha	
25	0,5909 ha	
26	1,4169 ha	
27	0,0534 ha	
28	0,2352 ha	
29	0,3301 ha	
30/3 (Wegeparzelle)	Teilfläche ca. 0,0395 ha	
31(Bachparzelle)	Teilfläche ca. 0,0536 ha	
32	0,8772 ha	
Flur 18		
2	0,3995 ha	
3	1,1842 ha	
4	1,6757 ha	
5	0,3601 ha	
7	0,5121 ha	
8	0,9538 ha	
9	0,4150 ha	
11	0,5232 ha	
12	0,3966 ha	
13 (eh. Wegeparzelle)	0,3003 ha	
14 (Bachparzelle)	0,4148 ha	
16	0,1595 ha	
17	0,2824 ha	
18	0,0596 ha	
21	0,0780 ha	
22	0,0790 ha	
23	0,0387 ha	
25	0,5187 ha	
26	0,2624 ha	
27	0,1778 ha	
28	0,5524 ha	
30	0,5483 ha	
32	0,0865 ha	
33	0,0825 ha	
34	0,1697 ha	
35	0,6202 ha	
37	0,3697 ha	

**Bezeichnung des Ökokontos****Thürer Wiesen****Grundstückseigentümer**

Name:	Ortsgemeinde Thür Verbandsgemeinde Mendig NABU RLP
Straße:	Josefstraße 1a Marktplatz 3 Frauenlobstraße 15-19
PLZ, Ort:	56743 Thür 56743 Mendig 55118 Mainz
Telefon:	0261-108318 (SNU)
E-Mail:	tanja.stromberg@kvmyk.de (Geschäftsstellenleiterin SNU)

**Sicherung**

Die Flächen sind gesichert durch:

<input type="checkbox"/>	Eigentum			
<input type="checkbox"/>	Zahlung für Nutzungsentgelt bis:	<input type="text"/>		unbefristet
		TT.MM.JJJJ		
<input type="checkbox"/>	Pacht bis:	<input type="text"/>	<input type="checkbox"/>	unbefristet
		TT.MM.JJJJ		
<input type="checkbox"/>	Grundstücksgleiche Rechte erworben	<input type="checkbox"/>		
<input type="checkbox"/>	Dienstbarkeiten bis:	<input type="text"/>	<input type="checkbox"/>	unbefristet
		TT.MM.JJJJ		
<input type="checkbox"/>	Reallast:	<input type="checkbox"/>		
<input checked="" type="checkbox"/>	Sonstige Sicherung:	<input type="text"/>	<input checked="" type="checkbox"/>	unbefristet
	<input type="text"/>	17.03.2015		
	Bereitstellung Flächen, vertragliche Vereinbarung vom 17.03.2015	TT.MM.JJJJ		

Sonstige Angaben				
Maßnahmenträgerin:		Stiftung für Natur und Umwelt im Landkreis Mayen-Koblenz Bahnhofstraße 9 56068 Koblenz		
Bescheinigung Ökokonto UNB		<input checked="" type="checkbox"/>	liegt vor	
Abbuchung				
Flächen				
Flur	Parzelle	Größe	Abbuchung	
18	2	3995 qm	3995 qm	
18	3	11847 qm	2120 qm	
18	4	16757 qm	5717 qm	
Ausgangszustand:			Zielzustand:	
Biotoptypen			Biotoptypen	
BF3 CD1 CF2 EE3 FM6	Einzelbaum Großseggenried Röhricht Grünlandbrache Mittelgebirgsbach  <b>verbracht</b>		BF3 CD1 CF2 EC2 FM6	Einzelbaum Großseggenried Röhricht Nass- und Feuchtweide Mittelgebirgsbach  <b>beweidet, extensiv genutzt</b>
		150.291 m <sup>2</sup>		150.291 m <sup>2</sup>
Kosten				
Kosten pro m <sup>2</sup> für 30 Jahre:		5,26 €		
vorgesehene Abbuchung:		62.236,32 €		
Abbuchungsfläche:		11.832 m <sup>2</sup>		

Maßnahmen				
Erstmaßnahme erforderlich	<input checked="" type="checkbox"/>	ja	Jahr	2015
<ul style="list-style-type: none"> <li>• Freistellung Gelände mit Mulchraupe, Entsorgung des Materials</li> <li>• Installierung Zaunanlage</li> <li>• Beweidung</li> </ul>				
regelmäßige Maßnahmen			jährlich	Zeitraum
CD1 Großseggenried CF2 Röhricht EC2 Nass- und Feuchtgrünland	<ul style="list-style-type: none"> <li>• Ganzjahresbeweidung (bevorzugt Wasserbüffel)</li> </ul>		<input checked="" type="checkbox"/>	I-XII
	<ul style="list-style-type: none"> <li>• maschinelle Mahd von Teilflächen, Entsorgung/Verwendung des Materials, bei Bedarf</li> </ul>		<input checked="" type="checkbox"/>	VII-XII, I-II
	<ul style="list-style-type: none"> <li>• Neuanlage/-modellierung von Stillgewässern, bei Bedarf</li> </ul>		<input checked="" type="checkbox"/>	VIII-XII, I-II
	<ul style="list-style-type: none"> <li>• Anbringung von Nisthilfen, bei Bedarf</li> </ul>			bei Bedarf
Anlagen				
Bestandsplan	<input type="checkbox"/>			
Abbuchungsplan	<input checked="" type="checkbox"/>			
Maßnahmenplan	<input type="checkbox"/>			
Antragssteller				
Name:	OG Urmitz			<hr/> Unterschrift  <hr/> Datum
Straße:	Les-Noes-Platz 1			
PLZ, Ort:	56220 Urmitz			
Telefon:	(02630) 70 48			
E-Mail:	info@urmitz.de			








# Ökokonto Trimbs

## Abbuchungen

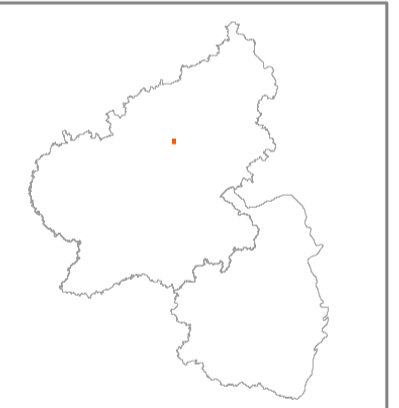
### Teilfläche 2

Stand 02.04.2019

-  Abgrenzung Ökokonto
-  Kataster
-  17 BP, "Südlicher Ortsrand", OG Urmitz



1:900



Übersichtskarte Rheinland-Pfalz

Stiftung Natur und Umwelt

Grundlagenkarte zum Projekt "Ökokonto Trimbs"

Projektbüro:  
Planungsbüro Hilgers  
Kaufmannstraße 9  
53115 Bonn

Hinweise zur Planerstellung: Jörg Hilgers, 19.01.2013  
Datum der letzten Bearbeitung: 03.04.2019

**Auftraggeber:**  
**SNU Mayen-Koblenz**  
**Bahnhofstraße 9**  
**56068 Koblenz**

Maßstab 1 : 900  
0 5 10 20 30 40 50  
Meter

Quelle der Geobasisdaten:  
Vermessungs- und Katasterverwaltung Rheinland-Pfalz (c) - 01/2011








# Ökokonto Trimbs

## Abbuchungen

### Teilfläche 3

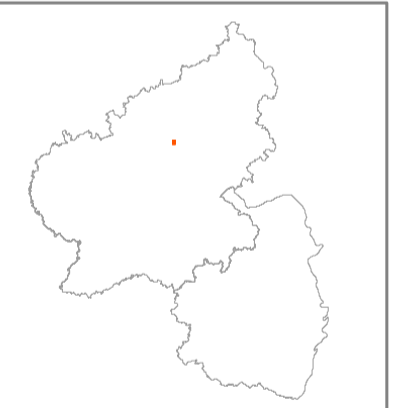
Stand 02.04.2019

-  Abgrenzung Ökokonto
-  Kataster
-  17 BP, "Südlicher Ortsrand", OG Urmitz

N



1:500



Übersichtskarte Rheinland-Pfalz

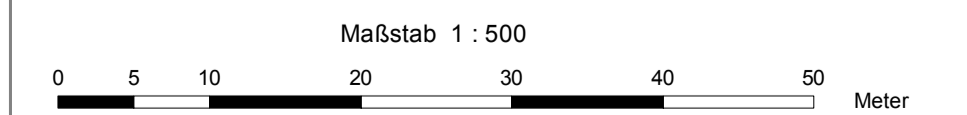
Stiftung Natur und Umwelt

Grundlagenkarte zum Projekt "Ökokonto Trimbs"

Projektbüro:  
Planungsbüro Hilgers  
Kaufmannstraße 9  
53115 Bonn

Hinweise zur Planerstellung: Jörg Hilgers, 19.01.2013  
Datum der letzten Bearbeitung: 03.04.2019

**Auftraggeber:**  
**SNU Mayen-Koblenz**  
**Bahnhofstraße 9**  
**56068 Koblenz**



Quelle der Geobasisdaten:  
Vermessungs- und Katasterverwaltung Rheinland-Pfalz (c) - 01/2011



378050.000

378300.000

378550.000

378800.000

5580050.000

5579800.000

5579550.000

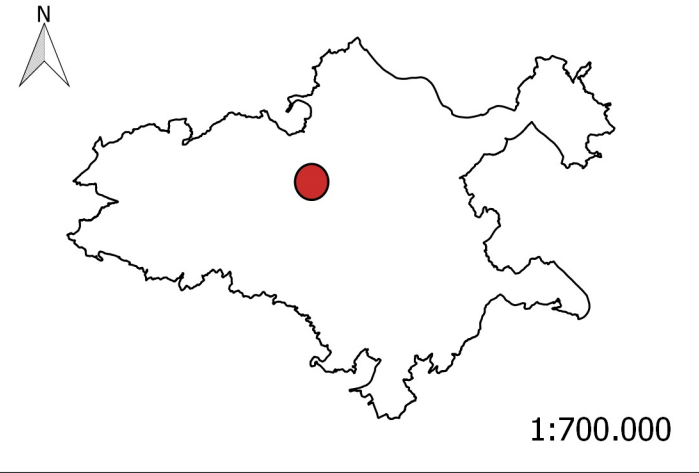
5579300.000

5580050.000

5579800.000




5579550.000

5579300.000



# Ökokonto Thürer Wiesen

## Abbuchung von 11832 qm

-  Abgebuchte Fläche des Ökokontos
-  Abbuchung Bebauungsplan "Südlicher Ortsrand"
-  Grenze Ökokonto "Thürer Wiesen"



378050.000

378300.000

378550.000

378800.000

Stiftung für Natur und Umwelt  
 Landkreis Mayen-Koblenz  
 Erstelldatum: 29.03.2019

