


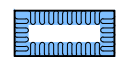


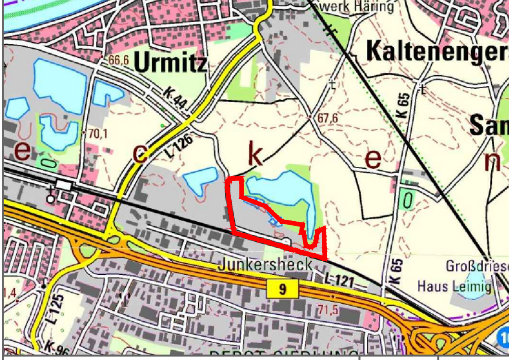
**Zeichenerklärung**

-  Grenze des angestrebten räumlichen Geltungsbereiches (§ 9 Abs. 7 BauGB)
  -  Vorranggebiet Grundwasserschutz RROP 2017
  -  Wasserschutzgebietszone II des Wasserschutzgebietes Koblenz-Urmitz
  -  Wasserschutzgebietszone IIIa des Wasserschutzgebietes Koblenz-Urmitz
- Hintergrund: Orthofoto 2018

**Bebauungsplan  
"Nördlich der Eisenbahnlinie II"**

Ortsgemeinde:	Urmitz	Verbandsgemeinde:	Weißenthurm
Gemarkung:	Urmitz	Flur:	7 und 6
Maßstab:	1:2.500		

Übersichtsplan: Auszug aus der TK 25, Maßstab 1: 50.000



zur Beantragung der LPS - Grundwasser	Jan. 2022	AW
Änderung	Datum	Name

**FASSBENDER WEBER INGENIEURE** PartGmbH  
 Dipl.-Ing. (FH) M. Fassbender      Dipl.-Ing. A. Weber

Brohlastraße 10      Tel.: 02633/4662-0      E-Mail: info@fassbender-weber-ingenieure.de  
 52699 Brohl-Lützing      Fax: 02633/456377      Internet: www.fassbender-weber-ingenieure.de



**DATENGRUNDLAGE:**  
 ©GeoBasis-DE/LVermGeoRP2002-10-15  
 Stand: Befliegung 2018