






Ökokonto Trimbs

Abbuchungen

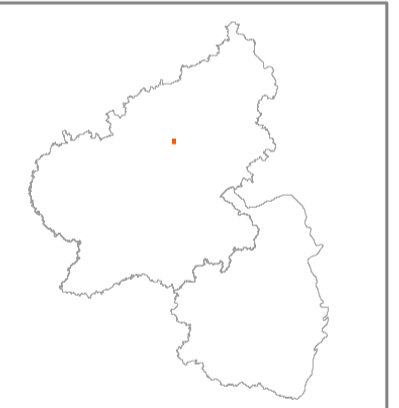
Teilfläche 2

Stand 02.04.2019

-  Abgrenzung Ökokonto
-  Kataster
-  17 BP, "Südlicher Ortsrand", OG Urmitz



1:900



Übersichtskarte Rheinland-Pfalz

Stiftung Natur und Umwelt

Grundlagenkarte zum Projekt "Ökokonto Trimbs"

Projektbüro:
Planungsbüro Hilgers
Kaufmannstraße 9
53115 Bonn

Hinweise zur Planerstellung: Jörg Hilgers, 19.01.2013
Datum der letzten Bearbeitung: 03.04.2019

Auftraggeber:
SNU Mayen-Koblenz
Bahnhofstraße 9
56068 Koblenz

Maßstab 1 : 900
0 5 10 20 30 40 50
Meter

Quelle der Geobasisdaten:
Vermessungs- und Katasterverwaltung Rheinland-Pfalz (c) - 01/2011