






# Ökokonto Trimbs

## Abbuchungen

### Teilfläche 3

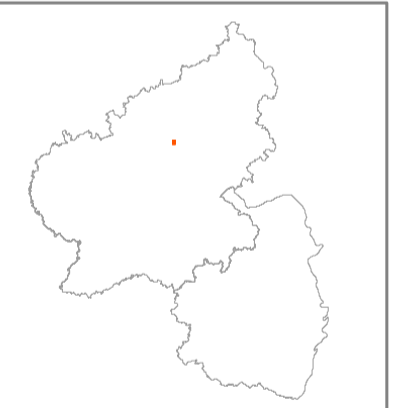
Stand 02.04.2019

-  Abgrenzung Ökokonto
-  Kataster
-  17 BP, "Südlicher Ortsrand", OG Urmitz

N



1:500



Übersichtskarte Rheinland-Pfalz

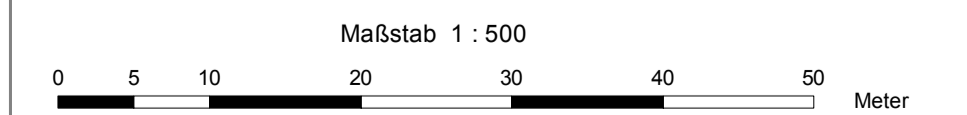
Stiftung Natur und Umwelt

Grundlagenkarte zum Projekt "Ökokonto Trimbs"

Projektbüro:  
Planungsbüro Hilgers  
Kaufmannstraße 9  
53115 Bonn

Hinweise zur Planerstellung: Jörg Hilgers, 19.01.2013  
Datum der letzten Bearbeitung: 03.04.2019

**Auftraggeber:**  
**SNU Mayen-Koblenz**  
**Bahnhofstraße 9**  
**56068 Koblenz**



Quelle der Geobasisdaten:  
Vermessungs- und Katasterverwaltung Rheinland-Pfalz (c) - 01/2011