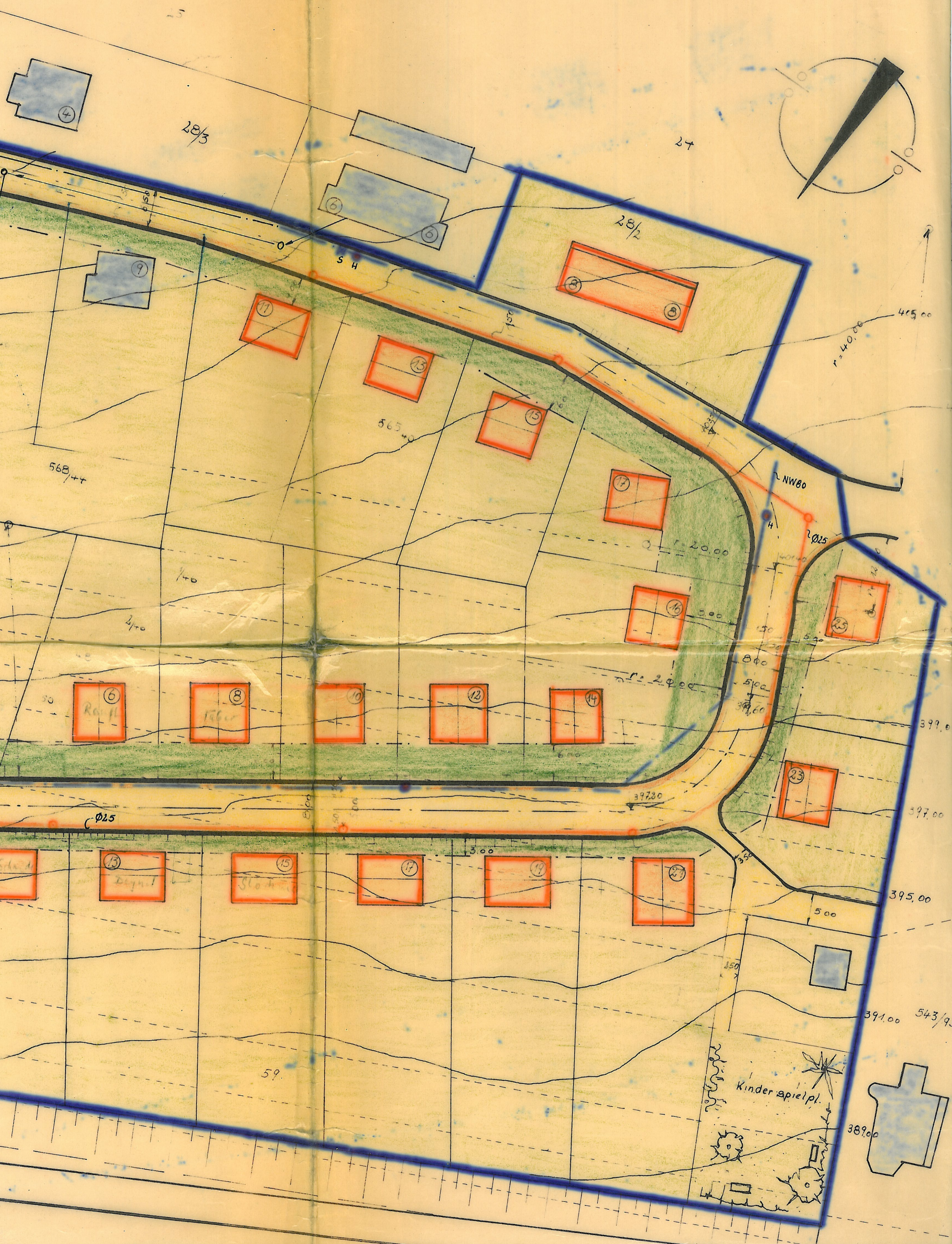


# Teilgebiet "Am Berg auf dem Langengraben"




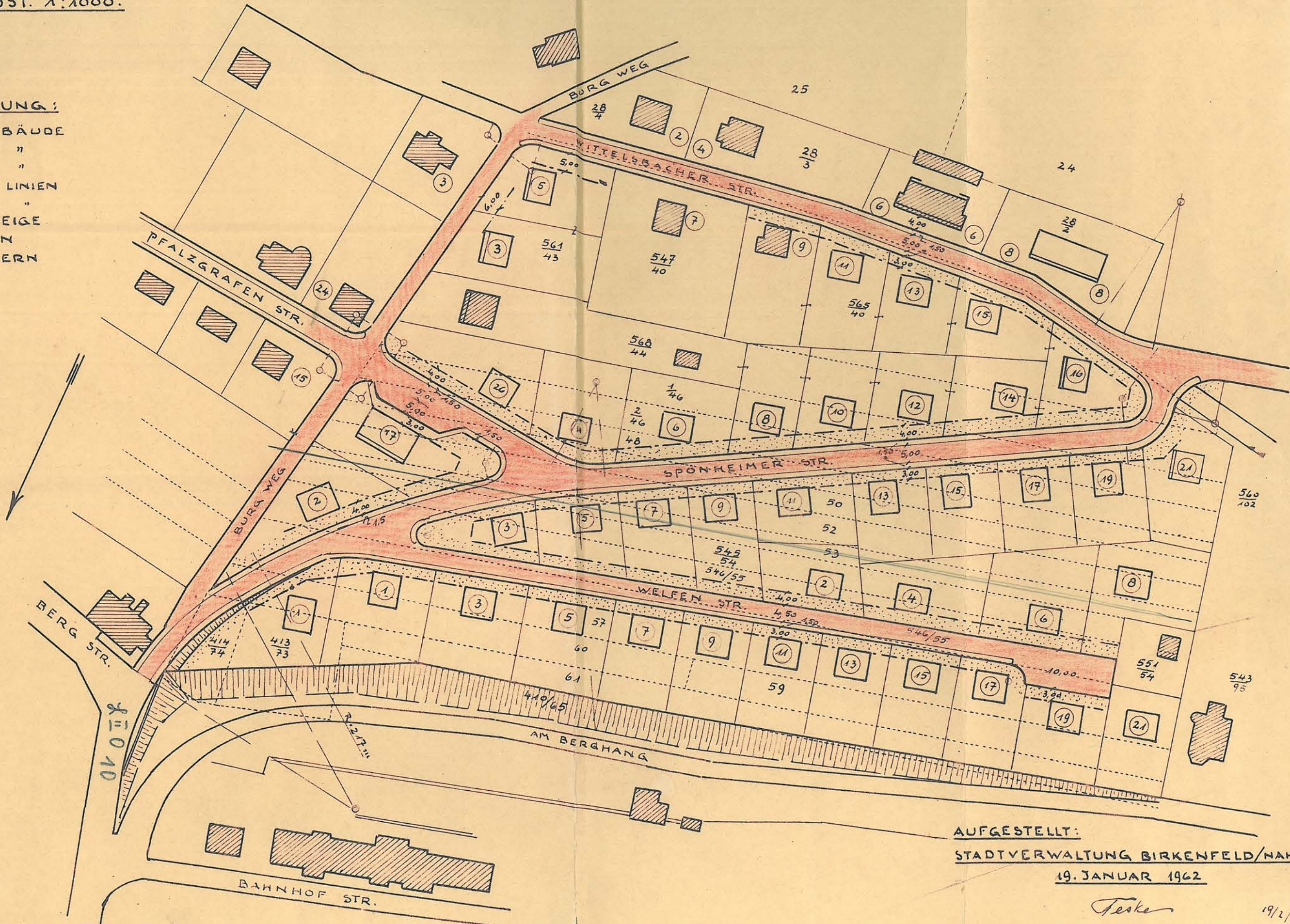


# BEBAUUNGSPLAN "AM LANGEN GRABEN." - DURCHFÜHRUNGSPLAN. -

MASST. 1:1000.

## AUFSCHLÜSSELUNG:










-  BESTEH. GEBÄUDE
-  2 GESCH. "
-  1 1/2 " "
-  BAUFLUCHT LINIEN
-  KATASTER "
-  BÜRGERSTEIGE
-  VORGÄRTEN
-  HAUSNUMMERN



AUFGESTELLT:  
 STADTVERWALTUNG BIRKENFELD/NAHE  
 19. JANUAR 1962

Teske 19/2/62

Zeichenerklärung

-  Bestehende Gebäude
-  2 Geschossige "
-  1½ " "
-  Baufluchtlinien
-  Kataster
-  Bürgersteige
-  Vorgärten
-  Hausnummern
-  Bebauungsgrenze

Flur 1

Aufgestellt:

Stadtverwaltung

Birkenfeld / Nahe

*Feske*

9. Aug. 1962

Mit der Erstellung des Bebauungs-  
planes für das Gebiet "Am Berg auf  
dem Langengraben" ist die Verwal-  
tung am 29.12.1961 durch den Stadt-  
rat beauftragt worden.

Dem Planentwurf hat der Stadtrat in  
seiner Sitzung am 5.12.1962 zuge-  
stimmt.

Die Offenlegung gemäß § 2 (6) BBauG  
erfolgte in der Zeit vom 24.12.1962  
bis 24.1.1963 einschliesslich in  
Zimmer 11 des Stadthauses.

Die Benachrichtigung der Träger öf-  
fentlicher Belange erfolgte am 13.  
12.1962.

Der Bebauungsplan ist am 4.2.1963  
vom Stadtrat gemäß § 10 BBauG als  
Satzung beschlossen worden.

Birkenfeld/Nahe, den 1. März 1963

Der Bürgermeister

*Käufer*  
(Käufer)



Gesehen: Landr. Amt Birkenfeld

Birkenfeld/Nahe, den 1963

Genehmigt:

Koblenz, den 1963

Genehmigt  
nach Massgabe der  
ändernden Verfügung  
vom 2.5.1963 - 433-04  
Bezirksregierung Koblenz  
im Auftrag

Reg- u. Baurat

So

