





# PLANZEICHEN U. A. STELLUNGEN

































UNTER BERÜCKSICHTIGUNG DER PLANZEICHENVERORDNUNG VOM 19. JANUAR 1965 UND DER DIN 18002

## ART DER BAULICHEN NUTZUNG



















-  WOHNBAUFLÄCHE
-  GEMISCHTE BAUFLÄCHE
-  GEWERBLICHE BAUFLÄCHE
-  SONDERBAUFLÄCHE

-  BAUFLÄCHE GEPLANT

## BAULICHE ANLAGEN UND EINRICHTUNGEN FÜR DEN GEMEINBEDARF

-  FLÄCHEN ODER BAUGRUNDSTÜCKE FÜR DEN GEMEINBEDARF
-  DESGL. GEPLANT
-  VERWALTUNGSGEBÄUDE
  -  RATHAUS
  -  FORSTVERWALTUNG
  -  POLIZEI
  -  GEMEINDEVERWALTUNG
  -  AMTSGERICHT
-  KRANKENHAUS
-  ANLAGE ODER EINRICHTUNG
  -  JUGENDHEIM, DJH
  -  GEMEINDEHAUS, -HALLE
  -  SOZIALSTATION
  -  ALTERSHEIM
-  POST
-  KIRCHE, KAPELLE
-  SCHULE
  -  GRUNDSCHULE
  -  HAUPTSCHULE
  -  GYMNASIUM
  -  SONDERSCHULE
  -  BERUFSSCHULE
-  THEATER
-  KINDERGARTEN
-  SCHUTZRAUM
-  FEUERWEHR
-  SONSTIGE EINRICHTUNGEN FÜR DEN GEMEINBEDARF
  -  KIRCHL. EINRICHTUNG
  -  MUSEUM
  -  SPORTHALLE, TURNHALLE
  -  REITHALLE
-  HALLENBAD





## GRÜNFLÄCHEN

-  GRÜNFLÄCHE
-  GRÜNFLÄCHE GEPLANT
-  PARKANLAGE
-  GRÜNLANLAGE
-  TENNISPLATZ
-  VERKEHRSGRÜN
-  CAMPINGPLATZ
-  BADEPLATZ
-  FISCHTEICH
-  SPORTANLAGEN
-  REITPLATZ
-  FRIEDHOF
-  DAUERKLEINGARTEN
-  FESTPLATZ
-  SPIELPLATZ
-  BOLZPLATZ
-  SPORTPLATZ
-  MINIGOLF









## WASSERFLÄCHEN

-  WASSERFLÄCHE
-  WASSERFLÄCHE GEPL.

## FLÄCHEN FÜR AUFSCHÜTTUNGEN, GEWINNUNG VON BODENSCHÄTZEN

-  FLÄCHEN FÜR ABGRABUNGEN
-  FLÄCHEN FÜR ABGRABUNGEN GEPLANT
-  FLÄCHEN FÜR AUFSCHÜTTUNGEN
-  FLÄCHEN FÜR AUFSCHÜTTUNGEN GEPLANT

## FLÄCHEN FÜR DIE LANDWIRTSCHAFT UND FÜR DIE FORSTWIRTSCHAFT

-  FLÄCHEN FÜR DIE LANDWIRTSCHAFT
-  FLÄCHEN FÜR LAND- UND FORSTWIRTSCHAFT
-  FLÄCHEN FÜR DIE FORSTWIRTSCHAFT
-  AUFFORSTUNGSFLÄCHE, FLÄCHEN FÜR WIEDERBEWALDUNG
-  LANDWIRTSCHAFTL. BETRIEB IM AUSSENBEREICH
-  AUSSIEDLERHOF
-  DESGL. GEPLANT
-  UMGRENZUNG VON FLÄCHEN FÜR MASSNAHMEN ZUM SCHUTZ, PFLEGE UND ZUR ENTWICKLUNG DER LANDSCHAFT

### KENNZEICHNUNGEN UND NACHRICHTLICHE ÜBERNAHMEN

UMGRENZUNG VON FLÄCHEN, DIE DEM NATUR - ODER LANDSCHAFTS - SCHUTZ UNTERLIEGEN  
 DESGL. GEPLANT  
 LANDSCHAFTS - SCHUTZGEBIET  
 GESCHÜTZTER LAND - SCHAFTSBESTANDTEIL  
 NATURPARK  
 NATURSCHUTZGEBIET  
 NATURDENKMAL  
 DESGL. GEPLANT  
 KULTURDENKMAL  
 DESGL. GEPLANT

UMGRENZUNG VON FLÄCHEN MIT WASSERRECHTLICHEN FESTSETZUNGEN  
 DESGL. GEPLANT  
 WASSERSCHUTZGEB.  
 QUELLSCHUTZGEB.  
 ÜBERSCHWEMMUNGS - GEBIET  
 ZONE I ENGSTE SCHUTZZ.  
 ZONE II ENGERE SCHUTZZ.  
 ZONE III AUSSERSTE SCHUTZZ.

UMGRENZUNG DER SANIERUNGSGEBIETE  
 UMGRENZUNG DER GEBIETE, DIE DEM DENKMALSCHUTZ UNTERLIEGEN  
 DESGLEICHEN GEPLANT  
 DESGL. VORGESCHLAGEN  
 BODENDENKMAL  
 GRABUNGS - SCHUTZGEBIET  
 BAUDENKMAL  
 DESGLEICHEN VORGESCHLAGEN

UMGRENZUNG DER FLÄCHEN, BEI DEREN BEDACHUNG BESONDERE BAULICHE VORKEHRUNGEN ODER BEI DENEN BESONDERE BAULICHE SICHERUNGSMASSNAHMEN GEGEN NATURGEWALTEN ERFORDERLICH SIND, SOWIE FLÄCHEN, UNTER DENEN DER BERGBAU UMGEHT ODER DIE FÜR DEN ABBAU VON MINERALIEN BESTIMMT SIND.

FLÄCHEN FÜR BAHNANLAGEN  
 DESGLEICHEN GEPLANT  
 BAHNHOF  
 HALTEPUNKT

UMGRENZUNG DER FLÄCHEN FÜR DEN LUFTVERKEHR  
 DESGLEICHEN GEPLANT  
 FLUGHAFEN, LANDEPLATZ  
 SEGELFLUGGELÄNDE  
 HUBSCHRAUBERLANDEPLATZ

### VERKEHRSFLÄCHEN

AUTOBAHN ODER AUTOBAHN - ÄHNLICHE STRASSE  
 SONSTIGE ÜBERÖRTLICHE UND ÖRTLICHE HAUPTVERKEHRS - STRASSE MIT KLASSIFIZIERUNG  
 DESGL. GEPLANT  
 TRASSENVORSCHLAG

PARKPLATZ  
 PARKHAUS, TIEFGARAGE  
 DESGL. GEPLANT  
 GRENZE DER ORTSDURCHFART  
 DESGL. GEPLANT

### FLÄCHEN FÜR VERSORGUNGSANLAGEN ODER FÜR DIE VERWERTUNG ODER BESICHTIGUNG VON ABWASSERS ODER FESTEN ABFALLSTOFFEN

FLÄCHEN FÜR VER - UND ENTSORGUNGSANLAGEN  
 DESGL. GEPLANT  
 ELEKTRIZITÄTS - WERK  
 UMFORMER - STATION  
 UMSPANNWERK  
 FERNMELDEVER - MITTLUNGSSTELLE  
 SENDEANLAGE  
 GASWERK  
 GASDRUCK - REGLERANLAGE  
 WASSERBEHALTER  
 PUMPWERK  
 WASSERWERK  
 BRUNNEN  
 KLÄRANLAGE  
 ABWASSER - HEBEWERK  
 STAUANLAGE, RÜCKHALTE - BECKEN  
 ERDAUSHUBAB - LAGERUNG (MÜLLDEPONIE)

### FÜHRUNG DER VERSORGUNGS- UND ABWASSERLEITUNGEN

FREILEITUNG (ELT.)  
 ERDKABEL (ELT.)  
 DESGLEICHEN GEPLANT  
 SONSTIGE VER - UND ENTSORGUNGSLEITUNGEN  
 W WASSERLEITUNG  
 A ABWASSERLEITUNG  
 G GASLEITUNG  
 Ö ÖLLEITUNG  
 F FERNMELDELEITUNG  
 DESGLEICHEN GEPLANT

### SONSTIGE KENNZEICHNUNGEN UND DARSTELLUNGEN

GRENZE DES RÄUMLICHEN GELTUNGSBEREICHES  
 GEMARKUNGSGRENZE  
 WANDERWEG  
 AUSSICHTSPUNKT