

$\frac{106}{5}$



# BEBAUUNGSPLAN

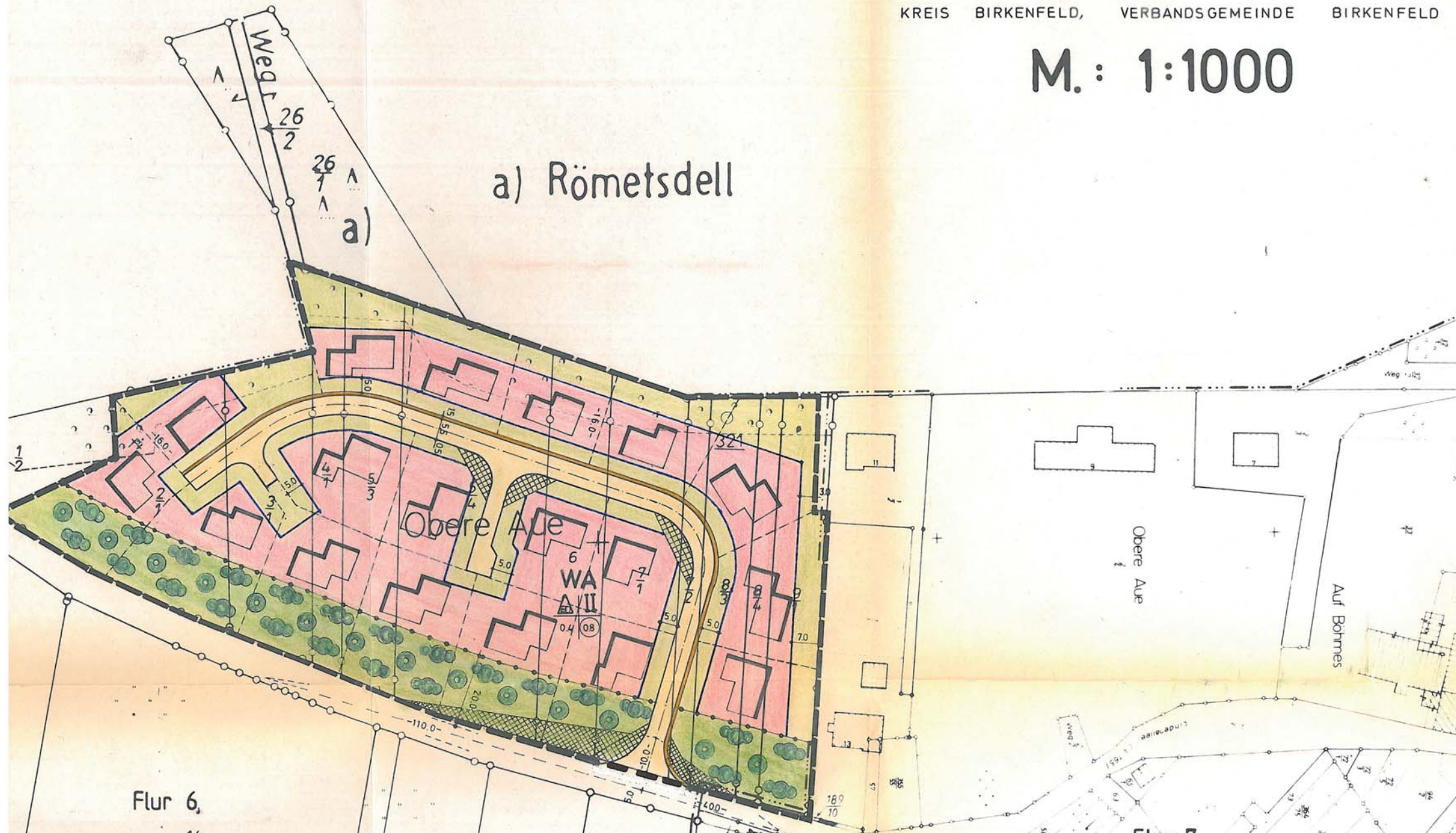
"OBERE AUE"

DER GEMEINDE ELLWEILER

KREIS BIRKENFELD, VERBANDSGEMEINDE BIRKENFELD

M.: 1:1000

a) Römetsdell



Flur 6,



DIE AUFSTELLUNG DIESES BEBAUUNGSPLANES WURDE  
VOM ORTSGEMEINDERAT/STADTRAT AM 21.11.1980  
BESCHLOSSEN.

Ellweiler, DEN 29.10.1982  
DER BÜRGERMEISTER DER ORTSGEMEINDE/STADT



DER ENTWURF DIESES BEBAUUNGSPLANES MIT BEGRÜN-  
DUNG HAT AUF DIE DAUER EINES MONATS,  
VOM 06.03.1987 BIS 06.04.1987  
ÖFFENTLICH AUSGELEGEN.

ORT UND ZEIT DER ÖFFENTLICHEN AUSLEGUNG WURDEN  
AM 23.02.1987 ORTSÜBLICH BEKANNTGEMACHT

Ellweiler, DEN 15.04.1987  
DER BÜRGERMEISTER DER ORTSGEMEINDE/STADT



DIE ORTSGEMEINDE/STADT HAT NACH § 10 BBAUG DIESEN  
BEBAUUNGSPLAN ALS SATZUNG BESCHLOSSEN.

Ellweiler, DEN 24.06.1987

DER BÜRGERMEISTER DER ORTSGEMEINDE/STADT



GENEHMIGT:

GEHÖRT ZUR VERFUGUNG VOM ..... AZ

KREISVERWALTUNG BIRKENFELD

IM AUFTRAG

~~DIE GENEHMIGUNG DIESES BEBAUUNGSPLANS, SOWIE  
ORT UND ZEIT SEINER ÖFFENTLICHEN AUSLEGUNG  
NACH § 12 BBAUG WURDE AM .....  
ÖFFENTLICH BEKANNT GEMACHT.~~


DER BEBAUUNGSPLAN IST AB 8. 2. 1988  
RECHTSKRÄFTIG.

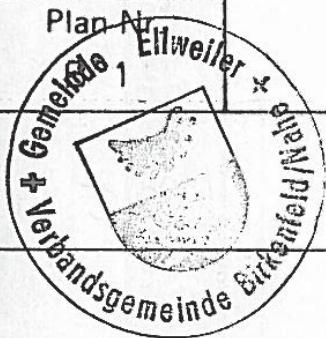
Ellweiler DEN 25. 2. 1988  
DER BÜRGERMEISTER DER ORTSGEMEINDE/STADT



### Verbandsgemeindeverwaltung Birkenfeld (Nahe)

Projekt: BAULEITPLANUNG  
Bebauungsplan „ Obere Aue “ Ortsgemeinde Ellweiler

Maßstab 1 : 1000	O. HEIDRICH DIPL.-ING. (FH) VERBANDSGEMEINSCHAFT 9568 BIRKENFELD	Datum MAI 1982
Plan Nr. 1		Bearbeitet Heidrich
Ausgefertigt: 		am: - 4. OKT. 1987



Ortsbürgermeister

### Auszug aus der Flurkarte

Zur Vervielfältigung freigegeben

Kartentechnische Montage

Ungef. Maßstab 1 : 1000

Hat vorgelegen

Kreisverwaltung Birkenfeld

31. Aug. 1987

Landkreis Birkenfeld

Ausgefertigt: Birkenfeld, den 29.7.1981

Gemeinde Ellweiler

Katasteramt Birkenfeld

Gemarkung Ellweiler

Unbeglaubigt

Flur 5,6,7 teilw.

Gebühren 75,30 DM E.Nr. 1073/81

Geb. B.Nr. 1104/81