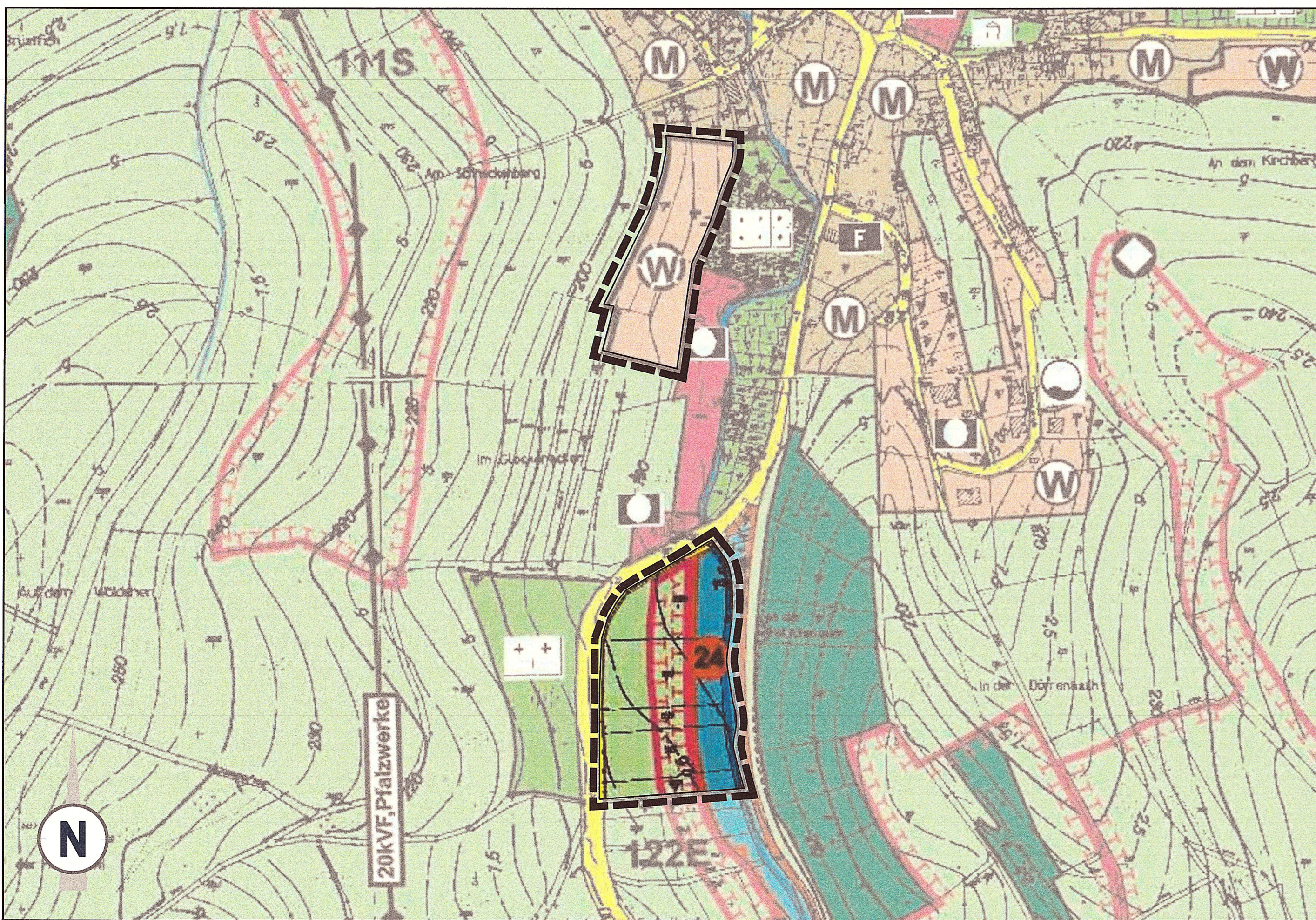


1. Änderung des Flächennutzungsplanes der Verbandsgemeinde Meisenheim für den Bereich des Bebauungsplanes „In der Eschelbach“, Ortsgemeinde Callbach



1. ÄNDERUNG DES FLÄCHENNUTZUNGSPLANES PLANZEICHEN nach der PlanzV90

- Art der baulichen Nutzung (§ 5 Abs. 2 Nr. 1, § 9 Abs. 1 Nr. 1 des Baugesetzbuches - BauGB -, §§ 1 bis 11 der Bauutzungsverordnung - BauVVO -)**
 - Wohnbauflächen geplant
- Einrichtungen und Anlagen zur Versorgung mit Gütern und Dienstleistungen des öffentlichen und privaten Bereichs, Flächen für den Gemeinbedarf, Flächen für Sport- und Spielanlagen. (§ 5 Abs. 2 Nr. 2 Buchstabe a und Absatz 4, § 9 Abs. 1 Nr. 5 und Absatz 5 des Baugesetzbuches - BauGB -)**
 - Flächen für den Gemeinbedarf geplant
- Grünflächen (§ 5 Abs. 2 Nr. 5 und Abs. 4, § 9 Abs. 1 Nr. 15 und Abs. 6 BauGB)**
 - Grünflächen
- Wasserflächen und Flächen für die Wasserwirtschaft, den Hochwasserschutz und die Regelung des Wasserabflusses (§ 5 Abs. 2 Nr. 7 und Abs. 4, § 9 Abs. 1 Nr. 16 und Abs. 6 BauGB)**
 - Wasserflächen (Eschelbach)
 - Umgrenzung von Flächen für die Wasserwirtschaft, den Hochwasserschutz und die Regelung des Wasserabflusses
 - Zweckbestimmung: Regenrückhaltebecken
- Flächen für die Landwirtschaft und Wald (§ 5 Abs. 2 Nr. 9 und Abs. 4, § 9 Abs. 1 Nr. 18 und Abs. 6 des Baugesetzbuches - BauGB -)**
 - Flächen für die Landwirtschaft geplant
- Planungen, Nutzungsregelungen, Maßnahmen und Flächen für Maßnahmen zum Schutz, zur Pflege und zur Entwicklung von Boden, Natur und Landschaft (§ 5 Abs. 2 Nr. 10 und Abs. 4, § 9 Abs. 1 Nr. 20, 25 und Abs. 6 BauGB)**
 - Umgrenzung von Flächen für Maßnahmen zum Schutz, zur Pflege und zur Entwicklung von Boden, Natur und Landschaft (§ 5 Abs. 2 Nr. 10 und Abs. 4), § 9 Abs. 1 Nr. 20 und Abs. 6 BauGB
 - Nach § 30 BNatSchG pauschal geschützte Flächen
- Sonstige Planzeichen**
 - Grenze des räumlichen Geltungsbereichs der 1. Änderung
- Planzeichen zur Darstellung des Bestandes**
 - Hauptgebäude/Nebengebäude
 - Grundstücksgrenze
 - Flurstücksnummer

AUSSCHNITT DES FLÄCHENNUTZUNGSPLANES 2005 PLANZEICHEN nach der PlanzV90

- Art der baulichen Nutzung (§ 5 Abs. 2 Nr. 1, § 9 Abs. 1 Nr. 1 des Baugesetzbuches - BauGB -, §§ 1 bis 11 der Bauutzungsverordnung - BauVVO -)**
 - Wohnbauflächen
- Wasserflächen und Flächen für die Wasserwirtschaft, den Hochwasserschutz und die Regelung des Wasserabflusses (§ 5 Abs. 2 Nr. 7 und Abs. 4, § 9 Abs. 1 Nr. 16 und Abs. 6 BauGB)**
 - Wasserflächen (Eschelbach)
- Flächen für die Landwirtschaft und Wald (§ 5 Abs. 2 Nr. 9 und Abs. 4, § 9 Abs. 1 Nr. 18 und Abs. 6 BauGB)**
 - Flächen für die Landwirtschaft
- Planungen, Nutzungsregelungen, Maßnahmen und Flächen für Maßnahmen zum Schutz, zur Pflege und zur Entwicklung von Boden, Natur und Landschaft (§ 5 Abs. 2 Nr. 10 und Abs. 4, § 9 Abs. 1 Nr. 20, 25 und Abs. 6 BauGB)**
 - Umgrenzung von Flächen für Maßnahmen zum Schutz, zur Pflege und zur Entwicklung von Boden, Natur und Landschaft (§ 5 Abs. 2 Nr. 10 und Abs. 4), § 9 Abs. 1 Nr. 20 und Abs. 6 BauGB
 - Nach § 24 LPfG pauschal geschützte Flächen
- Sonstige Planzeichen**
 - Grenze des räumlichen Geltungsbereichs der 1. Änderung

VERFAHRENSVERMERKE ZUR 1. ÄNDERUNG DES FLÄCHENNUTZUNGSPLANES DER VERBANDSGEMEINDE MEISENHEIM

- Aufstellungsbeschluss gemäß § 2 Abs. 1 BauGB am 21.02.2019.
- Ortsübliche Bekanntmachung des Aufstellungsbeschlusses gemäß § 2 Abs. 1 BauGB am 14.03.2019.
- Bekanntmachung über die Öffentlichkeitsbeteiligung gemäß § 3 Abs. 1 BauGB am 14.03.2019.
- Die Bürgerbeteiligung gem. § 3 Abs. 1 BauGB fand vom 22.03.2019 bis 23.04.2019 statt.
- Beteiligung der Behörden gem. § 4 Abs. 1 BauGB (mit Frist bis 23.04.2019) am 04.03.2019.
- Ortsübliche Bekanntmachung der öffentlichen Auslegung gemäß § 3 Abs. 2 BauGB am 09.05.2019.
- Öffentliche Auslegung gemäß § 3 Abs. 2 BauGB in der Zeit vom 31.05.2019 bis 01.07.2019.
- Beteiligung der Behörden gemäß § 4 Abs. 2 BauGB (mit Frist bis 01.07.2019) am 15.05.2019.
- erneute Öffentliche Auslegung gemäß § 3 Abs. 2 BauGB in der Zeit vom 13.09.2019 bis 14.10.2019.
- erneute Beteiligung der Behörden gemäß § 4 Abs. 2 BauGB (mit Frist bis 14.10.2019) am 09.09.2019.

Der Verbandsgemeinderat hat die Änderung am 21.11.2019 beschlossen.

Bad Sobernheim, den 11.11.2019

 Uwe Engelmann
 Bürgermeister der Verbandsgemeinde Meisenheim

Genehmigungsverfahren (§ 6 Abs. 1 BauGB)

Die Kreisverwaltung Bad Kreuznach hat die Flächennutzungsplanänderung mit Bescheid vom 06.10.2020 Az. 6162-610-131/403 gem. § 6 BauGB i.V.m. § 205 Abs. 3 BauGB ohne Auflagen genehmigt.

ausgefertigt:

Bad Sobernheim, den 22.10.2020

 Uwe Engelmann
 Bürgermeister der Verbandsgemeinde Meisenheim

Die genehmigte Flächennutzungsplanänderung wurde gem. § 6 Abs. 5 BauGB am 22.10.2020 ortsüblich bekannt gemacht und ist mit der Bekanntmachung wirksam geworden.

Bad Sobernheim, den 22.10.2020

 Uwe Engelmann
 Bürgermeister der Verbandsgemeinde Meisenheim

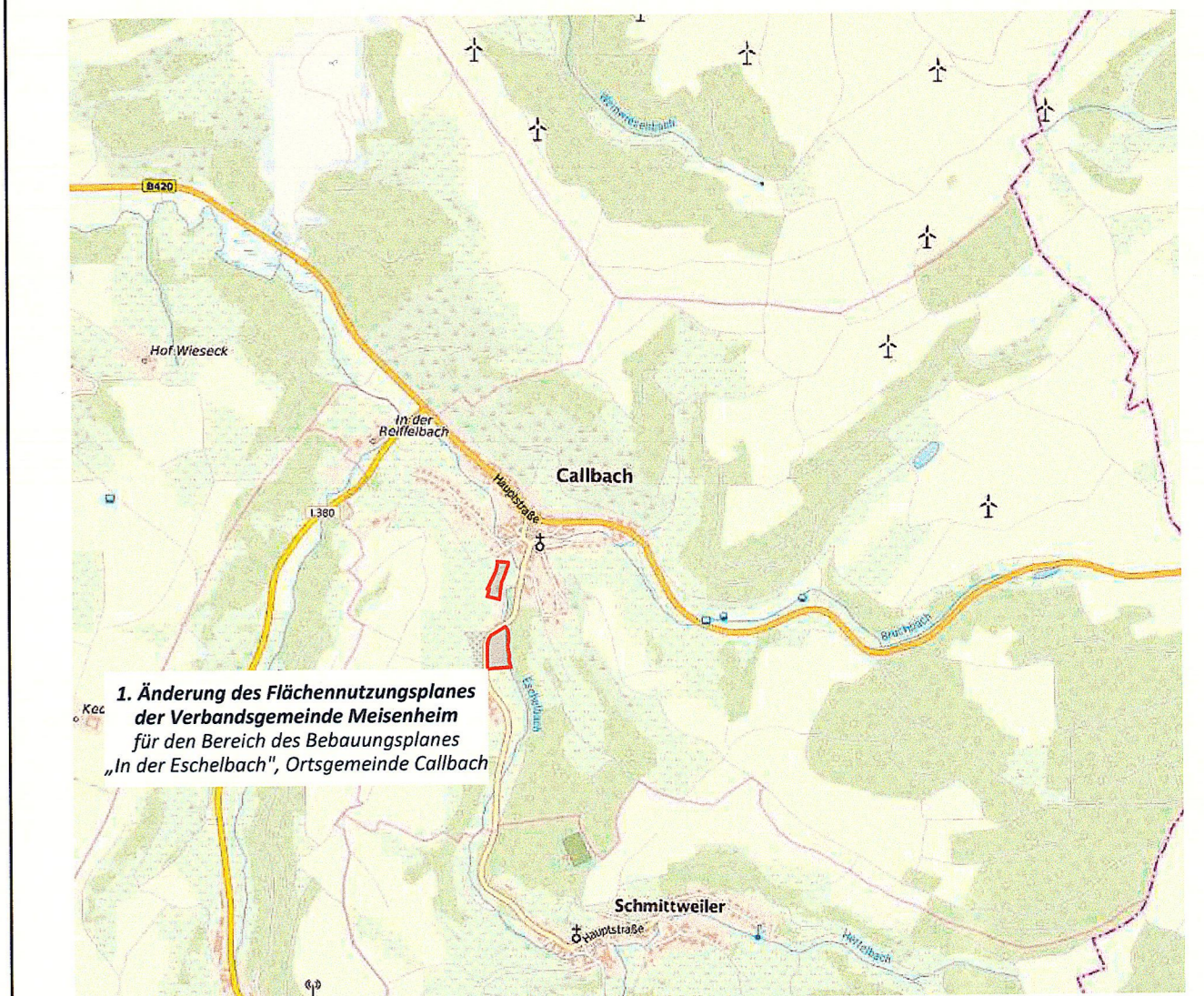
Die Planunterlage entspricht den Anforderungen der Planzeichenverordnung vom 18. Dezember 1990. Als digitale Planunterlagen dienen die Rasterdaten der Liegenschaftskarte (teilweise), das ATKIS DLM 25/1 und das ATKIS DGM 40-m-Gitter.

GESETZESGRUNDLAGEN


Als gesetzliche Grundlagen wurden verwendet:

- Baugesetzbuch (BauGB)**
In der Fassung der Bekanntmachung vom 03. November 2017 (BGBl. I S. 3634), das durch Artikel 6 des Gesetzes vom 27. März 2020 (BGBl. I S. 587) geändert worden ist.
- Verordnung über die bauliche Nutzung der Grundstücke (Bauutzungsverordnung - BauVVO)**
In der Fassung der Bekanntmachung vom 21. November 2017 (BGBl. I S. 3786).
- Gesetz zum Schutz vor schädlichen Bodenveränderungen und zur Sanierung von Altlasten (Bundes-Bodenschutzgesetz - BBodSchG)**
In der Fassung der Bekanntmachung vom 17. März 1998 (BGBl. I S. 502), das zuletzt durch Artikel 3 Absatz 3 der Verordnung vom 27. September 2017 (BGBl. I S. 3465) geändert worden ist.
- Gesetz zum Schutz vor schädlichen Umwelteinwirkungen durch Luftverunreinigungen, Geräusche, Erschütterungen und ähnliche Vorgänge (Bundes-Immissionsschutzgesetz - BImSchG)**
In der Fassung der Bekanntmachung vom 17. Mai 2013 (BGBl. I S. 1274), das zuletzt durch Artikel 1 des Gesetzes vom 08. April 2019 (BGBl. I S. 432) geändert worden ist.
- Gesetz über Naturschutz und Landschaftspflege (Bundesnaturschutzgesetz - BNatSchG)**
Vor 29. Juli 2009 (BGBl. I S. 2542), das zuletzt durch Artikel 1 des Gesetzes vom 04. März 2020 (BGBl. I S. 440) geändert worden ist.
- Verordnung über die Ausarbeitung der Bauleitpläne und die Darstellung des Planinhaltes (Planzeichenverordnung - PlanzV)**
Vor 18. Dezember 1990 (BGBl. 1991 I S. 58), die zuletzt durch Artikel 3 des Gesetzes vom 04. Mai 2017 (BGBl. I S. 1057) geändert worden ist.
- Gesetz über die Umweltverträglichkeitsprüfung (UVPG)**
In der Fassung der Bekanntmachung vom 24. Februar 2010 (BGBl. I S. 94), das zuletzt durch Artikel 2 des Gesetzes vom 12. Dezember 2019 (BGBl. I S. 2513) geändert worden ist.
- Gesetz zur Ordnung des Wasserhaushalts (Wasserhaushaltsgesetz - WHG)**
In der Fassung der Bekanntmachung vom 31. Juli 2009 (BGBl. I S. 2585), das zuletzt durch Artikel 2 des Gesetzes vom 04. Dezember 2018 (BGBl. I S. 2254) geändert worden ist.
- Bundesfernstraßengesetz (FStrG)**
In der Fassung der Bekanntmachung vom 28. Juni 2007 (BGBl. I S. 1206), das zuletzt durch Artikel 2 des Gesetzes vom 03. März 2020 (BGBl. I S. 433) geändert worden ist.
- Bundeskleingartengesetz (BKleingG)**
Vor 28. Februar 1983 (BGBl. I S. 210), das zuletzt durch Artikel 11 des Gesetzes vom 19. September 2006 (BGBl. I S. 2146) geändert worden ist.
- Denkmalschutzgesetz für das Land Rheinland-Pfalz (DSchG)**
In der Fassung der Bekanntmachung vom 23. März 1978 (GVBl. S. 159), das durch Artikel 3 des Gesetzes vom 03. Dezember 2014 (GVBl. S. 245) geändert worden ist.
- Gemeindeordnung für das Land Rheinland-Pfalz (GemO)**
In der Fassung der Bekanntmachung vom 31. Januar 1994 (GVBl. S. 153), die durch Artikel 37 des Gesetzes vom 19. Dezember 2018 (GVBl. S. 448) geändert worden ist.
- Landesbauordnung für das Land Rheinland-Pfalz (LBauO)**
In der Fassung der Bekanntmachung vom 24. November 1998 (GVBl. S. 365), mehrfach geändert durch Artikel 1 des Gesetzes vom 18. Juni 2019 (GVBl. S. 112).
- Landesgesetz zur nachhaltigen Entwicklung von Natur und Landschaft für das Land Rheinland-Pfalz (Landesnaturschutzgesetz - LNatSchG)**
Vor 06. Oktober 2015 (GVBl. S. 283), das durch Artikel 3 des Gesetzes vom 21. Dezember 2016 (GVBl. S. 583) geändert worden ist.
- Landesstraßengesetz für das Land Rheinland-Pfalz (LStrG)**
In der Fassung der Bekanntmachung vom 01. August 1977 (GVBl. S. 273), zuletzt geändert durch Gesetz vom 05. Mai 2020 (GVBl. S. 157).
- Landeswassergesetz für das Land Rheinland-Pfalz (LWG)**
In der Fassung der Bekanntmachung vom 14. Juli 2015 (GVBl. S. 127), zuletzt geändert durch Artikel 2 des Gesetzes vom 26. November 2019 (GVBl. S. 338).
- Landesnachbarrechtsgesetz für das Land Rheinland-Pfalz (LNRG)**
In der Fassung der Bekanntmachung vom 15. Juni 1970 (GVBl. S. 198), das mehrfach durch Artikel 1 des Gesetzes vom 21. Juli 2003 (GVBl. S. 209) geändert worden ist.
- Landesbodenschutzgesetz für das Land Rheinland-Pfalz (LBoSchG)**
In der Fassung der Bekanntmachung vom 25. Juli 2005 (GVBl. S. 302), zuletzt geändert durch Artikel 14 des Gesetzes vom 19. Dezember 2018 (GVBl. S. 448).

ÜBERSICHTSLAGEPLAN ohne Maßstab




(c) Naturschutzverwaltung Rheinland-Pfalz, Geobasisdaten: (c) Kataster- und Vermessungsverwaltung Rheinland-Pfalz



GENEHMIGUNGSEXEMPLAR

Projekt/Maßnahme/Objekt
1. ÄNDERUNG DES FLÄCHENNUTZUNGSPLANES DER VERBANDSGEMEINDE MEISENHEIM FÜR DEN BEREICH DES BEBAUUNGSPLANES „IN DER ESCHELBACH“, ORTSGEMEINDE CALLBACH
 Auftraggeber
VERBANDSGEMEINDE MEISENHEIM



Inhalt
FLÄCHENNUTZUNGSPLAN

Gezeichnet/Datum
 VATTER 11/2018

Geprüft/Datum
 SCHLÖSSL 11/2018

Maßstab
 1 : 2.000

Blattgröße
 1.160 x 0.594

Plan-Nr.
985-FNP-Ga

Geändert/Geprüft
 VATTER / SCHLÖSSL

Datum
 22.11.2019

WSW & PARTNER GMBH
 Planungsbüro für Umwelt | Städtebau | Architektur
 Hertelsbrunnennring 20 | 67657 Kaiserslautern | T 0631.3423-0 | F 0631.3423-200
 kontakt@wsw-partner.de | www.wsw-partner.de