

Etappe 1 Boxberg - Daun

15 km, 3,5 - 4,5 Stunden, 210 m Höhenunterschied



Durch die Struth mit wunderschönem Blick auf die sagenumwobene Hilgerather Kirche startet der erste Abschnitt des Lieserpfades (ehemals Lieserquellpfad). Er führt Sie vorbei an den Neichener und Rengener Dreesen, zwei kohlenstoffhaltigen Quellen vulkanischen Ursprungs. Legen Sie eine wohlverdiente Pause, unter dem Naturschutzdenkmal einer uralten Eiche, zwischen Neichen und Nerdlen ein!



Kontakt:
Touristinfo Kelberg
Dauner Straße 22
53539 Kelberg
Tel: 02692 872-18
www.vgv-kelberg.de

Etappe 2 Daun - Manderscheid

18 km, 4-5 Stunden, 220 m Höhenunterschied

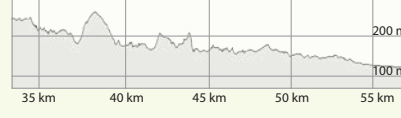


Dieser Teilabschnitt des Lieserpfades bietet zunächst Einsamkeit und Stille, denn er verläuft im Tal der Lieser durch grünen Wiesengrund und später durch lichte Eichenhaine, um schließlich mit einem Highlight abzuschließen: dem Felsenpfad oberhalb des Flusses und den Burgen von Manderscheid.

Kontakt:
Tourist Information Daun
Leopoldstr. 5
54550 Daun
Tel: 06592 95-130
www.gesundland-vulkaneifel.de

Etappe 3 Manderscheid - Wittlich

23 km, 6-7 Stunden, 227 m Höhenunterschied

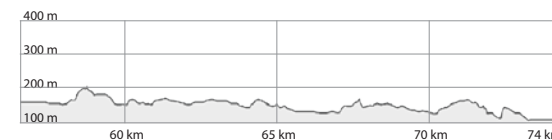
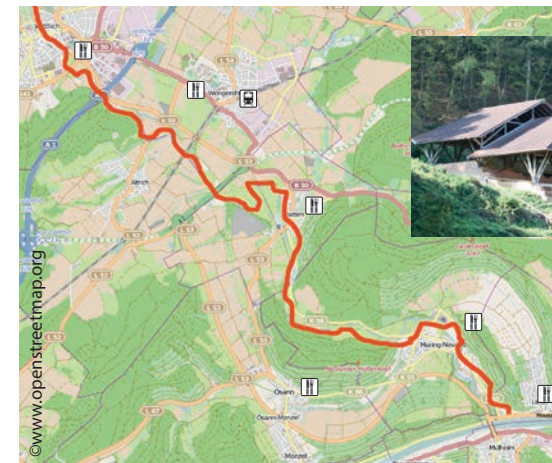


Diese Etappe führt zu großen Teilen über schmale zum Teil felsige Pfade durch das tief in die Landschaft eingeschnittene Tal der Lieser. Hervorzuheben sind die immer wieder neuen, und zum Teil atemberaubenden Aussichtspunkte in diesem Streckenabschnitt: Erwähnenswert neben den herrlichen Ausblicken auf die Ober- und Niederburg Manderscheid sind die Schmitthütte, die Pellenzkanzel, die Robertskanzel oder auch die Aussichtsplattform am Burgberg bei Karl.

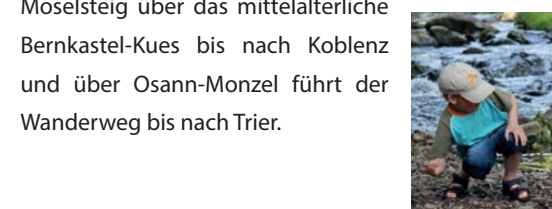
Kontakt:
Tourist-Information
Manderscheid
Grafenstraße 23
54531 Manderscheid
Tel 06572 9326-65
www.gesundland-vulkaneifel.de

Etappe 4 Wittlich - Lieser

18 km, 3,5-4,5 Stunden, 155 m Höhenunterschied



Der letzte Etappentag startet in der historischen Innenstadt Wittlichs und führt den Wanderer quer durch die Wittlicher Senke. Vorbei an trutzigen Sandsteinfelsen, der alten römischen Villa und entlang von Wald-, Feld und Wiesenwegen schlängeln sich die Lieser und der Wanderpfad bis zur Mosel. Ab dem Wein- und Zielort Lieser führt der Moselsteig über das mittelalterliche Bernkastel-Kues bis nach Koblenz und über Osann-Monzel führt der Wanderweg bis nach Trier.



Kontakt:
Tourist Information Wittlich
Marktplatz 5
54516 Wittlich
Tel: 06571 4086
www.moseleifel.de

Kontakt:
Wein- und Ferienregion
Bernkastel-Kues GmbH
Gestade 6
54470 Bernkastel-Kues
Tel: 06531 500 19-0
www.bernkastel.de



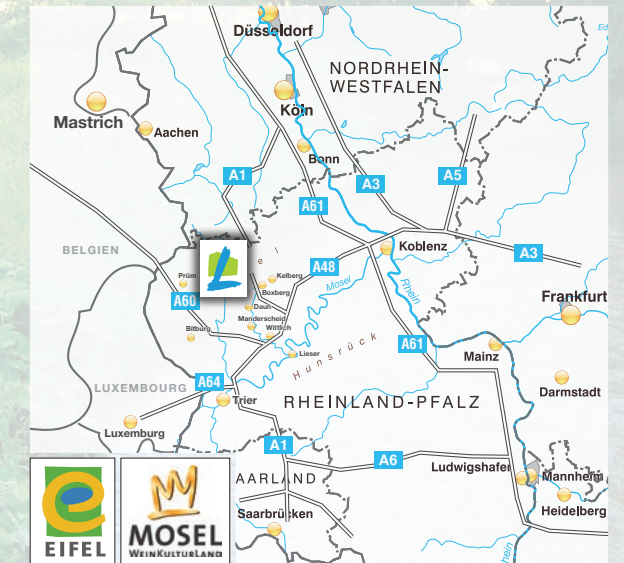
Der Lieserpfad

„Der Lieserpfad ist der schönste Wanderweg der Eifel. Die Eifel ist das schönste Mittelgebirge Deutschlands. Deutschland ist das beste Wanderland der Welt. Also ist der Lieserpfad der schönste Wanderweg der Welt. Quod erat demonstrandum.“
Manuel Andrack

Aus sumpfumspielter Quelle wird ein fröhlicher Bach und am Ende ein reißender Fluss – und Sie können diese lebhaften 74 Kilometer auf dem bezaubernden Lieserpfad begleiten: Die Lieser lädt Sie ein, eine Landschaft zu atmen, Erdgeschichte zu spüren und Naturnähe zu schmecken. Sie werden auf Ihrem Weg Vulkanen, Burgen, alten Eichen und tiefen Tälern begegnen. Weite Blicke über erhebende Landschaften und würzige Wiesen werden Ihre treuen Begleiter. Lassen Sie sich bezaubern von einem einzigartigen Weg.



Der Lieserpfad



Herausgeber: Tourist-Informationen Kelberg, Daun, Manderscheid, Wittlich, Bernkastel-Kues

Bildquellen: Manuel Andrack, Natur- und Geopark Vulkaneifel, Tourist-Informationen

www.lieserpfad.info | Schutzgebühr: € 0,50



Etappe 4 Wittlich - Lieser



Sehenswert:
Altstadt Wittlich
Römische Villa
Wein- und Klosteranlage Siebenborn
Röm. Kelteranlage Maring-Noviant
Schloss Lieser
Straußwirtschaften (Platten/Maring-Noviant/Lieser)

Parken: Lieser: Parkplatz am Hochwasserdamm moselseitig und Parkplatz am Maare-Mosel-Radweg (kostenfrei)
ÖPNV: Buslinie 301: Minheim / Bernkastel-Kues / Lieser, GH Thanisch und Bahnhof > Wittlich ZOB - Fahrplan: www.vrt-info.de oder www.bahn.de
Wir empfehlen an dieser Etappe auch den Taxi-Ruf.
Taxi Edringer, Tel. 06531 8149; Taxi Priwitzer, Tel. 06531 96970
Taxi Reitz, Tel. 06531 6455



Etappe 3 Manderscheid - Wittlich



Sehenswert:
Ober- und Niederburg in Manderscheid
Alte Pleiner Mühle
Burgberg bei Karl

Parken Wittlich: Parkplatz Zentrum (kostenfrei) und Parkplätze Oberstadt (kostenpflichtig 2€ / Tag)
ÖPNV: Buslinie 300: Wittlich ZOB > Manderscheid, Dauner Straße
Fahrplan: www.vrt-info.de oder www.bahn.de
Wir empfehlen an dieser Etappe auch den Taxi-Ruf.
Minicar Taxi und Kleinbusse, Tel.: 06571 6568
Taxi Jungen-Lombard, Tel. 06571 5656



Etappe 2 Daun - Manderscheid

Sehenswert:
Vulkanmuseum Daun
Gemündener Maar
Aussichtspunkte vor Manderscheid



Parken; Manderscheid: Parkplatz am Kurhaus (kostenfrei) und Parkplatz Burgenblick (kostenfrei)
ÖPNV: Buslinie 300: > Manderscheid, Dauner Str. > Daun, Abzw. Bahnhof; Fahrplan: www.vrt-info.de oder www.bahn.de
Wir empfehlen an dieser Etappe auch den Taxi-Ruf.
Taxi Blonigen, Tel. 06592 22 22, Taxi Ganser, Tel. 06592 3535
Taxi Schüller, Tel. 06592 515, Minicar Vulkaneifel, Tel. 06573 9525884
Faber Johannes Taxi und Kleinbusse, Tel.: 06575 95100

Etappe 1 Boxberg - Daun

Sehenswert:
Lieserquelle
Hilgerather Kirche
Struth
Drees Neichen
Drees Rengen



Sehenswert:
Lieserquelle
Hilgerather Kirche
Struth
Drees Neichen
Drees Rengen

Parken: Wanderparkplatz in Boxberg am Gemeindehaus
Öffentlicher Nahverkehr: aus Daun RMV 509
Start: ca. 1,5 km vom Wanderparkplatz entfernt an der Lieserquelle
Transfermöglichkeit: Wandertaxe Lieserpfad
Ingo's Taxi: 02692 930915 oder 0151 19655838

