



Rheinland-Pfalz

LANDESWAHLLLEITER

DIE WAHL ZUM  
EUROPÄISCHEN PARLAMENT  
IN RHEINLAND-PFALZ  
AM 7. JUNI 2009



Ergebnisse der Wahl

---

# Die Wahl zum Europäischen Parlament in Rheinland-Pfalz am 7. Juni 2009

Ergebnisse nach Verwaltungskreisen, Verbandsgemeinden  
und Gemeinden mit Vergleichszahlen der Europawahl 2004  
und der Bundestagswahl 2005

---

## Vorwort

Die vorliegende Publikation fasst die endgültigen Ergebnisse der Wahl zum Siebten Europäischen Parlament am 7. Juni 2009 für Rheinland-Pfalz zusammen.

Die Wahlergebnisse auf Bundesebene, der anderen Bundesländer und für das Land Rheinland-Pfalz mit seinen Verwaltungskreisen, Verbandsgemeinden und Gemeinden sind in dem Tabellenteil aufgeführt. Zum Vergleich sind zudem die Ergebnisse der Europawahl 2004 und der Bundestagswahl 2005 dargestellt.

Alle Ergebnisse der Wahl sowie die Wahlanalyse über den Wahlausgang und die Auswertung der repräsentativen Wahlstatistik können im Internetangebot des Landeswahlleiters unter <http://www.wahlen.rlp.de> kostenfrei herunter geladen werden.

Durch die Erweiterung der Europäischen Union um weitere zwei Staaten nahmen erstmals 27 Mitgliedstaaten an dieser Wahl teil. Über die Ergebnisse der anderen EU-Staaten informiert das Informationsbüro des Europäischen Parlaments für Deutschland in seinem Internetangebot unter <http://www.europarl.de>.

Bad Ems, im April 2010

**Jörg Berres**  
Präsident des Statistischen Landesamtes  
und Landeswahlleiter



## Inhalt

Karte der Verwaltungskreise	6
Vorbemerkung	7

### A. - Tabellenteil

1. Landesergebnis Rheinland-Pfalz	11
2. Gewählte Bewerberinnen und Bewerber aus Rheinland-Pfalz	11
3. Europawahlergebnisse in Rheinland-Pfalz 1979 bis 2009	12
4. Bundesergebnis und Länderergebnisse	13
5. Ergebnisse der kreisfreien Städte	30
6. Ergebnisse der Landkreise	36
7. Ergebnisse der kreisfreien Städte und Landkreise ohne und mit Briefwahl	48
8. Ergebnisse der Verbandsgemeinden	52
9. Ergebnisse der verbandsfreien Gemeinden	136
10. Ergebnisse nach Gemeindegrößenklassen (ohne Briefwahl)	155
11. Ergebnisse der Ortsgemeinden (ohne Briefwahl)	156

### B. - Anhang

12. Alphabetisches Verzeichnis der Abgeordneten des Europäischen Parlaments aus der Bundesrepublik Deutschland	283
13. Amtliches Verzeichnis der Verbandsgemeinden in alphabetischer Reihenfolge	290
14. Amtliches Verzeichnis der Gemeinden in alphabetischer Reihenfolge	292



© Statistisches Landesamt Rheinland-Pfalz

### Ergebnisse mit und ohne Briefwahl

Die Feststellung der Briefwahlergebnisse erfolgte durch Briefwahlvorstände bei den Kreisverwaltungen und den Stadtverwaltungen der kreisfreien Städte.

In wenigen Ausnahmefällen waren - innerhalb einzelner Landkreise- Briefwahlvorstände auch bei den Verbandsgemeinden und verbandsfreien Gemeinden eingerichtet.

Die Briefwahlergebnisse wurden auf der Ebene der Verbandsgemeinden, verbandsfreien Gemeinden und kreisfreien Städte ermittelt.

Eine Auszählung nach Ortsgemeinden war dagegen wegen der Wahrung des Wahlgeheimnisses und aus organisatorischen Gründen nicht möglich. Tabelle 11 „Ergebnisse der Ortsgemeinden“ enthält daher keine Briefwähler.

### Wahlberechtigte / Wahlbeteiligung

Eine exakte Berechnung der Wahlbeteiligung ist auf der Ebene der verbandsfreien Gemeinden und Verbandsgemeinden, für die kreisfreien Städte und Landkreise sowie für das Land möglich.

In Tabellen 10 und 11, die keine Briefwähler enthalten, sind in der Spalte „Wahlberechtigte“ alle im Wählerverzeichnis eingetragenen Personen, also auch die mit Sperrvermerk „W“ (Wahlschein), ausgewiesen. Bei der Berechnung der Wahlbeteiligung wurden jedoch die Wähler nicht auf diese Zahl, sondern auf die Wahlberechtigten ohne Sperrvermerk „W“ bezogen. Dieser Bezugszahl sind die Wähler, die mit Wahlschein in der Gemeinde gewählt haben, hinzugefügt worden. Durch diese Berechnungsmethode ergibt sich eine Wahlbeteiligung, die der tatsächlichen nahe kommt, in der Regel aber - je nach Anzahl der ausgegebenen Wahlscheine - etwas unter dem echten Wert liegt.

### Parteien

In der Bundesrepublik Deutschland beteiligten sich insgesamt 32 Parteien, eine nur in einem Bundesland, an der Wahl.

In verschiedenen Tabellen sind aus Platzgründen die Ergebnisse von Wahlvorschlägen mit geringer Stimmzahl in einer Spalte „Sonstige“ zusammengefasst. Dabei kann die Abgrenzung der Kategorie „Sonstige“ in den einzelnen Tabellen unterschiedlich sein.

Die in den einzelnen Wahlvorschlägen verwendeten Abkürzungen haben folgende Bedeutung:

- CDU	Christlich Demokratische Union Deutschlands
- SPD	Sozialdemokratische Partei Deutschlands
- GRÜNE	BÜNDNIS 90/DIE GRÜNEN
- FDP	Freie Demokratische Partei
- REP	DIE REPUBLIKANER
- Die Tierschutzpartei	Mensch Umwelt Tierschutz
- DIE LINKE	DIE LINKE
- FAMILIE	Familien-Partei Deutschlands
- DIE FRAUEN	Feministische Partei DIE FRAUEN
- Volksabstimmung	Ab jetzt...Bündnis für Deutschland, für Demokratie durch Volksabstimmung
- PBC	Partei Bibeltreuer Christen
- ödp	Ökologisch-Demokratische Partei
- CM	CHRISTLICHE MITTE - Für ein Deutschland nach GOTTES Geboten
- AUFBRUCH	Aufbruch für Bürgerrechte, Freiheit und Gesundheit
- DKP	Deutsche Kommunistische Partei
- PSG	Partei für Soziale Gleichheit, Sektion der Vierten Internationale
- BüSo	Bürgerrechtsbewegung Solidarität
- 50Plus	50Plus Das Generationen-Bündnis
- AUF	AUF - Partei für Arbeit, Umwelt und Familie
- BP	Bayernpartei
- DVU	DEUTSCHE VOLKSUNION
- DIE GRAUEN	DIE GRAUEN – Generationspartei
- DIE VIOLETTEN	Die Violetten für spirituelle Politik
- EDE	Europa - Demokratie - Esperanto
- FBI	Freie Bürger-Initiative
-	FÜR VOLKSENTSCHEIDE (Wählergemeinschaft) Gerechtigkeit braucht Bürgerrechte – Wir danken für Ihr Vertrauen!
- FW FREIE WÄHLER	FW FREIE WÄHLER
-	Newropeans
- PIRATEN	Piratenpartei Deutschland
- RRP	Rentnerinnen und Rentner Partei
- RENTNER	Rentner-Partei-Deutschland





---

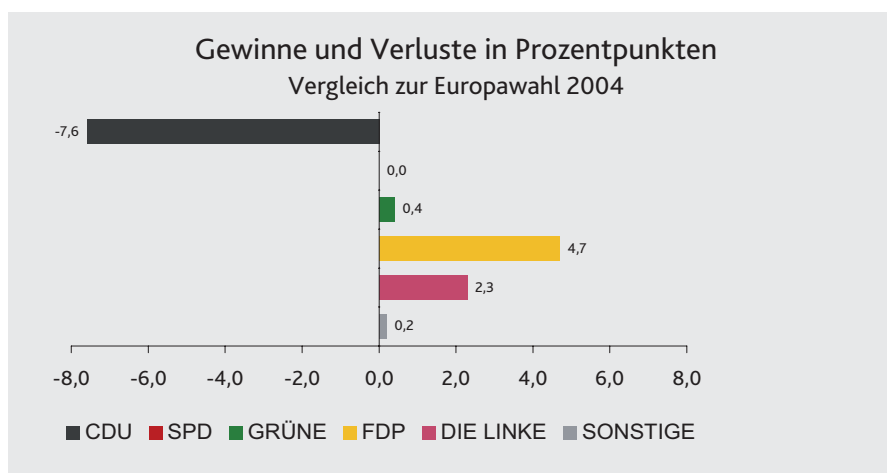
## A. - Tabellenteil

---



## T 1 Europawahlergebnisse - Landesergebnis von Rheinland-Pfalz

Merkmal	Europawahl 2009		Vergleichszahlen				Differenz zur	
	Anzahl	%	Europawahl 2004		Bundestagswahl 2005		EW 2004	BW 2005
			Anzahl	%	Anzahl	%	Prozentpunkte	
Rheinland-Pfalz								
Wahlberechtigte	3 104 297		3 068 126		3 084 171			
Wähler	1 726 377	55,6	1 789 916	58,3	2 427 981	78,7	-2,7	-23,1
Ungültige Stimmen	69 342	4,0	80 859	4,5	50 642	2,1	-0,5	1,9
Gültige Stimmen	1 657 035	96,0	1 709 057	95,5	2 377 339	97,9	0,5	-1,9
CDU	660 252	39,8	809 337	47,4	877 632	36,9	-7,6	2,9
SPD	426 272	25,7	439 344	25,7	822 074	34,6	0,0	-8,9
GRÜNE	157 966	9,5	154 725	9,1	172 900	7,3	0,4	2,2
FDP	184 838	11,2	110 951	6,5	278 945	11,7	4,7	-0,5
REP	32 623	2,0	45 927	2,7	26 340	1,1	-0,7	0,9
Die Tierschutzpartei	24 046	1,5	28 117	1,6	-	-	-0,1	1,5
DIE LINKE	57 455	3,5	20 493	1,2	132 154	5,6	2,3	-2,1
FAMILIE	14 714	0,9	19 291	1,1	25 576	1,1	-0,2	-0,2
DIE FRAUEN	5 601	0,3	9 897	0,6	-	-	-0,3	0,3
Volksabstimmung	4 353	0,3	9 888	0,6	-	-	-0,3	0,3
PBC	5 707	0,3	6 265	0,4	9 026	0,4	-0,1	-0,1
ödp	4 672	0,3	5 940	0,3	-	-	0,0	0,3
CM	2 269	0,1	2 978	0,2	-	-	-0,1	0,1
AUFBRUCH	1 800	0,1	2 644	0,2	-	-	-0,1	0,1
DKP	962	0,1	1 835	0,1	-	-	0,0	0,1
PSG	411	0,0	1 582	0,1	-	-	-0,1	0,0
BüSo	476	0,0	884	0,1	-	-	-0,1	0,0
50Plus	4 336	0,3	-	-	-	-	0,3	0,3
AUF	1 840	0,1	-	-	-	-	0,1	0,1
BP	1 325	0,1	-	-	-	-	0,1	0,1
DVU	3 648	0,2	-	-	-	-	0,2	0,2
DIE GRAUEN	2 786	0,2	-	-	-	-	0,2	0,2
DIE VIOLETTEN	2 868	0,2	-	-	-	-	0,2	0,2
EDE	549	0,0	-	-	-	-	0,0	0,0
FBI	1 533	0,1	-	-	-	-	0,1	0,1
VOLKSENTSCHEIDE	2 348	0,1	-	-	-	-	0,1	0,1
FW FREIE WÄHLER	18 487	1,1	-	-	-	-	1,1	1,1
Newropeans	780	0,0	-	-	-	-	0,0	0,0
PIRATEN	13 648	0,8	-	-	-	-	0,8	0,8
RRP	5 754	0,3	-	-	-	-	0,3	0,3
RENTNER	12 716	0,8	-	-	-	-	0,8	0,8
Sonstige	-	-	38 959	2,3	32 692	1,4	-2,3	-1,4



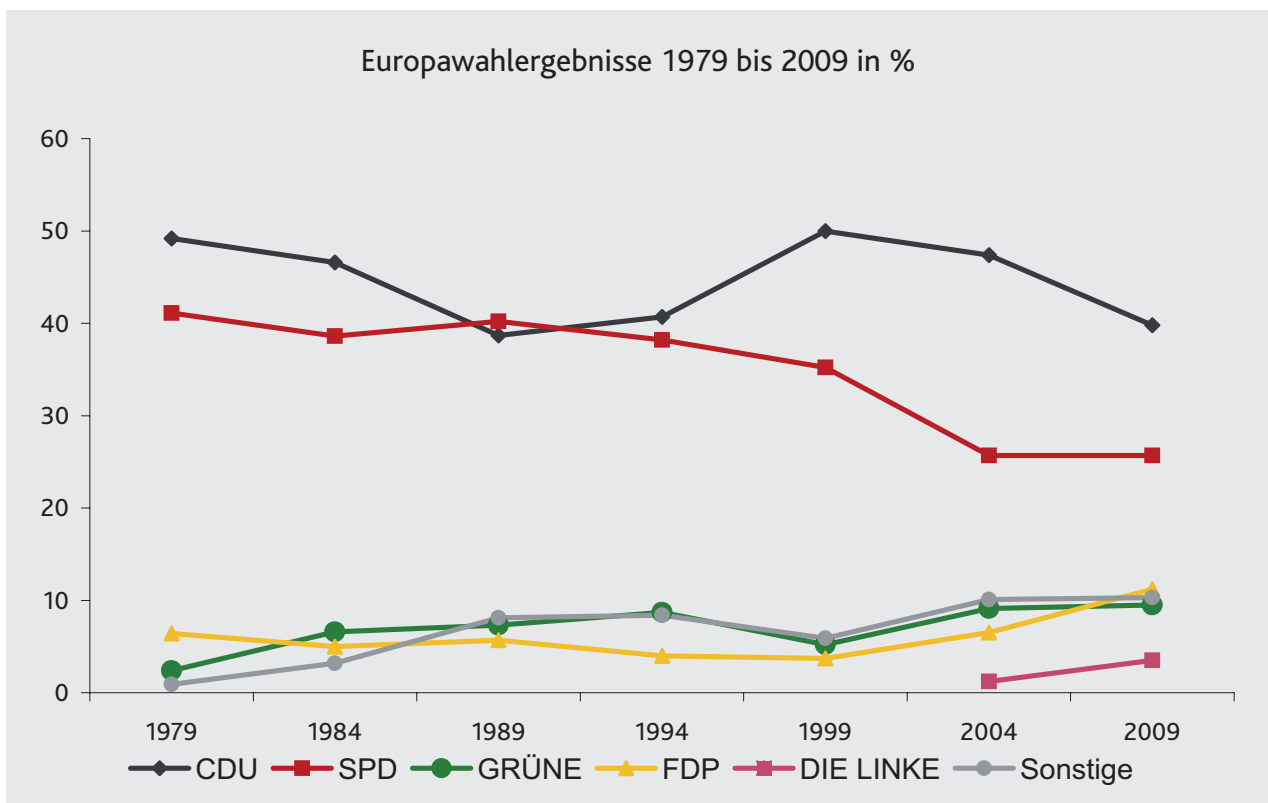
## T 2 Gewählte Bewerberinnen und Bewerber aus Rheinland-Pfalz

Dr. Langen, Werner	CDU
Lechner, Kurt	CDU
Klaß, Christa	CDU
Steinruck, Jutta	SPD
Neuser, Norbert	SPD
Creutzmann, Jürgen	FDP

Europawahlergebnisse 1979 bis 2009

Jahr	CDU	SPD	GRÜNE	FDP	DIE LINKE	Sonstige	Wahlbeteiligung
1979	49,2	41,1	2,4	6,4	-	0,9	78,1
1984	46,6	38,6	6,6	5,0	-	3,2	76,3
1989	38,7	40,2	7,3	5,7	-	8,1	77,2
1994	40,7	38,2	8,7	4,0	-	8,4	74,3
1999	50,0	35,2	5,2	3,7	-	5,9	63,8
2004	47,4	25,7	9,1	6,5	1,2	10,1	58,3
2009	39,8	25,7	9,5	11,2	3,5	10,3	55,6

Europawahlergebnisse 1979 bis 2009 in %



**T 4 Europawahlergebnisse - Bundesergebnis und Länderergebnisse**

Merkmal	Europawahl 2009		Vergleichszahlen				Differenz zur	
			Europawahl 2004		Bundestagswahl 2005		EW 2004	BW 2005
	Anzahl	%	Anzahl	%	Anzahl	%	% - Punkte	
<b>Bundesergebnis</b>								
Wahlberechtigte	62 222 873	-	61 682 394	-	61 870 711	-	-	-
Wähler	26 923 614	43,3	26 523 104	43,0	48 044 134	77,7	0,3	-34,4
Ungültige	590 170	2,2	739 426	2,8	756 146	1,6	-0,6	0,6
Gültige	26 333 444	97,8	25 783 678	97,2	47 287 988	98,4	0,6	-0,6
CDU	8 071 391	30,7	9 412 997	36,5	13 136 740	27,8	-5,8	2,9
SPD	5 472 566	20,8	5 547 971	21,5	16 194 665	34,2	-0,7	-13,4
GRÜNE	3 194 509	12,1	3 079 728	11,9	3 838 326	8,1	0,2	4,0
CSU	1 896 762	7,2	2 063 900	8,0	3 494 309	7,4	-0,8	-0,2
DIE LINKE	1 969 239	7,5	1 579 109	6,1	4 118 194	8,7	1,4	-1,2
FDP	2 888 084	11,0	1 565 431	6,1	4 648 144	9,8	4,9	1,2
REP	347 887	1,3	485 662	1,9	266 101	0,6	-0,6	0,7
Die Tierschutzpartei	289 694	1,1	331 388	1,3	110 603	0,2	-0,2	0,9
FAMILIE	252 121	1,0	268 468	1,0	191 842	0,4	0,0	0,6
ödp	134 893	0,5	145 537	0,6	-	-	-0,1	0,5
DIE FRAUEN	86 663	0,3	145 312	0,6	27 497	0,1	-0,3	0,2
Volksabstimmung	69 656	0,3	135 015	0,5	-	-	-0,2	0,3
PBC	80 688	0,3	98 651	0,4	108 605	0,2	-0,1	0,1
CM	39 953	0,2	46 037	0,2	-	-	0,0	0,2
AUFBRUCH	31 013	0,1	43 128	0,2	-	-	-0,1	0,1
DKP	25 615	0,1	37 160	0,1	-	-	0,0	0,1
BP	55 779	0,2	35 152	0,1	35 543	0,1	0,1	0,1
PSG	9 646	0,0	25 795	0,1	15 605	0,0	-0,1	0,0
BüSo	10 909	0,0	21 983	0,1	35 649	0,1	-0,1	-0,1
50Plus	68 578	0,3	-	-	-	-	0,3	0,3
AUF	37 894	0,1	-	-	-	-	0,1	0,1
DVU	111 695	0,4	-	-	-	-	0,4	0,4
DIE GRAUEN	57 775	0,2	-	-	-	-	0,2	0,2
DIE VIOLETTEN	46 355	0,2	-	-	-	-	0,2	0,2
EDE	11 772	0,0	-	-	-	-	0,0	0,0
FBI	30 885	0,1	-	-	-	-	0,1	0,1
VOLKSENTSCHEIDE	39 996	0,2	-	-	-	-	0,2	0,2
FW FREIE WÄHLER	442 579	1,7	-	-	-	-	1,7	1,7
Newropeans	14 708	0,1	-	-	-	-	0,1	0,1
PIRATEN	229 464	0,9	-	-	-	-	0,9	0,9
RRP	102 174	0,4	-	-	-	-	0,4	0,4
RENTNER	212 501	0,8	-	-	-	-	0,8	0,8
Sonstige	-	-	715 254	2,8	1 066 165	2,3	-2,8	-2,3

**T 4 Europawahlergebnisse - Bundesergebnis und Länderergebnisse**

Merkmal	Europawahl 2009		Vergleichszahlen				Differenz zur	
			Europawahl 2004		Bundestagswahl 2005		EW 2004	BW 2005
	Anzahl	%	Anzahl	%	Anzahl	%	% - Punkte	
<b>Baden - Württemberg</b>								
Wahlberechtigte	7 635 842	-	7 487 111	-	7 529 193	-	-	-
Wähler	3 968 608	52,0	3 977 412	53,1	5 923 917	78,7	-1,1	-26,7
Ungültige	149 083	3,8	147 043	3,7	101 470	1,7	0,1	2,1
Gültige	3 819 525	96,2	3 830 369	96,3	5 822 447	98,3	-0,1	-2,1
CDU	1 478 135	38,7	1 814 174	47,4	2 283 085	39,2	-8,7	-0,5
SPD	689 812	18,1	751 108	19,6	1 754 834	30,1	-1,5	-12,0
GRÜNE	572 267	15,0	550 529	14,4	623 091	10,7	0,6	4,3
FDP	537 100	14,1	260 678	6,8	693 835	11,9	7,3	2,2
REP	73 565	1,9	108 819	2,8	64 976	1,1	-0,9	0,8
Die Tierschutzpartei	45 596	1,2	52 484	1,4			-0,2	1,2
DIE LINKE	114 105	3,0	42 488	1,1	219 105	3,8	1,9	-0,8
FAMILIE	37 736	1,0	42 292	1,1	45 188	0,8	-0,1	0,2
PBC	26 765	0,7	28 468	0,7	33 420	0,6	0,0	0,1
DIE FRAUEN	11 845	0,3	26 531	0,7	-	-	-0,4	0,3
Volksabstimmung	12 450	0,3	23 922	0,6	-	-	-0,3	0,3
ödp	18 875	0,5	21 906	0,6	-	-	-0,1	0,5
CM	9 526	0,2	7 934	0,2	-	-	0,0	0,2
AUFBRUCH	4 702	0,1	5 484	0,1	-	-	0,0	0,1
DKP	2 231	0,1	3 363	0,1	-	-	0,0	0,1
PSG	1 067	0,0	2 665	0,1			-0,1	0,0
BüSo	1 374	0,0	1 810	0,0	4 260	0,1	0,0	-0,1
50Plus	7 575	0,2	-	-	-	-	0,2	0,2
AUF	7 274	0,2	-	-	-	-	0,2	0,2
BP	3 415	0,1	-	-	-	-	0,1	0,1
DVU	8 311	0,2	-	-	-	-	0,2	0,2
DIE GRAUEN	7 724	0,2	-	-	-	-	0,2	0,2
DIE VIOLETTEN	8 069	0,2	-	-	-	-	0,2	0,2
EDE	2 175	0,1	-	-	-	-	0,1	0,1
FBI	4 449	0,1	-	-	-	-	0,1	0,1
VOLKSENTSCHEIDE	8 230	0,2	-	-	-	-	0,2	0,2
FW FREIE WÄHLER	49 149	1,3	-	-	-	-	1,3	1,3
Newropeans	2 607	0,1	-	-	-	-	0,1	0,1
PIRATEN	33 209	0,9	-	-	-	-	0,9	0,9
RRP	13 248	0,3	-	-	-	-	0,3	0,3
RENTNER	26 939	0,7	-	-	-	-	0,7	0,7
Sonstige	-	-	85 714	2,2	100 653	1,7	-2,2	-1,7

**T 4 Europawahlergebnisse - Bundesergebnis und Länderergebnisse**

Merkmal	Europawahl 2009		Vergleichszahlen				Differenz zur	
			Europawahl 2004		Bundestagswahl 2005		EW 2004	BW 2005
	Anzahl	%	Anzahl	%	Anzahl	%	% - Punkte	
Bayern								
Wahlberechtigte	9 386 096	-	9 173 212	-	9 222 560	-	-	-
Wähler	3 974 578	42,3	3 638 796	39,7	7 181 842	77,9	2,6	-35,6
Ungültige	27 974	0,7	40 295	1,1	86 536	1,2	-0,4	-0,5
Gültige	3 946 604	99,3	3 598 501	98,9	7 095 306	98,8	0,4	0,5
CSU	1 896 762	48,1	2 063 900	57,4	3 494 309	49,2	-9,3	-1,1
SPD	507 527	12,9	549 206	15,3	1 806 548	25,5	-2,4	-12,6
GRÜNE	455 032	11,5	421 019	11,7	559 941	7,9	-0,2	3,6
FDP	356 506	9,0	151 077	4,2	673 817	9,5	4,8	-0,5
ödp	83 927	2,1	87 859	2,4			-0,3	2,1
REP	50 685	1,3	81 448	2,3	73 619	1,0	-1,0	0,3
BP	40 244	1,0	35 152	1,0	35 543	0,5	0,0	0,5
Die Tierschutzpartei	30 209	0,8	33 652	0,9			-0,1	0,8
DIE LINKE	91 733	2,3	32 290	0,9	244 701	3,4	1,4	-1,1
FAMILIE	18 047	0,5	22 037	0,6	45 396	0,6	-0,1	-0,1
Volksabstimmung	6 529	0,2	15 536	0,4			-0,2	0,2
DIE FRAUEN	6 731	0,2	13 157	0,4	17 425	0,2	-0,2	0,0
PBC	8 381	0,2	11 073	0,3	17 482	0,2	-0,1	0,0
CM	6 332	0,2	7 220	0,2			0,0	0,2
AUFBRUCH	4 854	0,1	5 858	0,2			-0,1	0,1
DKP	1 940	0,0	2 767	0,1			-0,1	0,0
BüSo	1 185	0,0	2 294	0,1	5 501	0,1	-0,1	-0,1
PSG	747	0,0	1 873	0,1			-0,1	0,0
50Plus	7 074	0,2	-	-	-	-	0,2	0,2
AUF	3 890	0,1	-	-	-	-	0,1	0,1
DVU	9 746	0,2	-	-	-	-	0,2	0,2
DIE GRAUEN	3 984	0,1	-	-	-	-	0,1	0,1
DIE VIOLETTEN	8 131	0,2	-	-	-	-	0,2	0,2
EDE	1 107	0,0	-	-	-	-	0,0	0,0
FBI	3 056	0,1	-	-	-	-	0,1	0,1
VOLKSENTSCHEIDE	5 788	0,1	-	-	-	-	0,1	0,1
FW FREIE WÄHLER	266 257	6,7	-	-	-	-	6,7	6,7
Newropeans	1 903	0,0	-	-	-	-	0,0	0,0
PIRATEN	29 236	0,7	-	-	-	-	0,7	0,7
RRP	18 887	0,5	-	-	-	-	0,5	0,5
RENTNER	20 174	0,5	-	-	-	-	0,5	0,5
Sonstige	-	-	61 083	1,7	121 024	1,7	-1,7	-1,7

**T 4 Europawahlergebnisse - Bundesergebnis und Länderergebnisse**

Merkmal	Europawahl 2009		Vergleichszahlen				Differenz zur	
			Europawahl 2004		Bundestagswahl 2005		EW 2004	BW 2005
	Anzahl	%	Anzahl	%	Anzahl	%	% - Punkte	
Berlin								
Wahlberechtigte	2 473 787	-	2 444 105	-	2 438 902	-	-	-
Wähler	869 339	35,1	942 981	38,6	1 887 397	77,4	-3,5	-42,3
Ungültige	10 989	1,3	20 960	2,2	30 761	1,6	-0,9	-0,3
Gültige	858 350	98,7	922 021	97,8	1 856 636	98,4	0,9	0,3
CDU	208 395	24,3	243 083	26,4	408 715	22,0	-2,1	2,3
GRÜNE	202 437	23,6	210 032	22,8	254 546	13,7	0,8	9,9
SPD	161 635	18,8	176 955	19,2	637 674	34,3	-0,4	-15,5
DIE LINKE	126 442	14,7	132 381	14,4	303 630	16,4	0,3	-1,7
FDP	74 522	8,7	49 275	5,3	152 157	8,2	3,4	0,5
Die Tierschutzpartei	11 617	1,4	14 549	1,6	-	-	-0,2	1,4
REP	8 001	0,9	12 621	1,4	9 947	0,5	-0,5	0,4
FAMILIE	5 909	0,7	11 428	1,2	-	-	-0,5	0,7
DIE FRAUEN	3 188	0,4	4 955	0,5	8 620	0,5	-0,1	-0,1
Volksabstimmung	1 966	0,2	4 204	0,5	-	-	-0,3	0,2
DKP	1 971	0,2	2 903	0,3	-	-	-0,1	0,2
PBC	1 186	0,1	2 182	0,2	-	-	-0,1	0,1
ödp	2 018	0,2	1 945	0,2	-	-	0,0	0,2
AUFBRUCH	788	0,1	1 467	0,2	-	-	-0,1	0,1
PSG	713	0,1	1 410	0,2	1 623	0,1	-0,1	0,0
BüSo	655	0,1	1 118	0,1	3 494	0,2	0,0	-0,1
CM	746	0,1	1 055	0,1	-	-	0,0	0,1
50Plus	3 204	0,4	-	-	-	-	0,4	0,4
AUF	1 080	0,1	-	-	-	-	0,1	0,1
BP	682	0,1	-	-	-	-	0,1	0,1
DVU	4 769	0,6	-	-	-	-	0,6	0,6
DIE GRAUEN	6 305	0,7	-	-	-	-	0,7	0,7
DIE VIOLETTEN	2 030	0,2	-	-	-	-	0,2	0,2
EDE	514	0,1	-	-	-	-	0,1	0,1
FBI	851	0,1	-	-	-	-	0,1	0,1
VOLKSENTSCHEIDE	1 025	0,1	-	-	-	-	0,1	0,1
FW FREIE WÄHLER	3 932	0,5	-	-	-	-	0,5	0,5
Newropeans	741	0,1	-	-	-	-	0,1	0,1
PIRATEN	12 063	1,4	-	-	-	-	1,4	1,4
RRP	2 549	0,3	-	-	-	-	0,3	0,3
RENTNER	6 416	0,7	-	-	-	-	0,7	0,7
Sonstige	-	-	50 458	5,5	76 230	4,1	-5,5	-4,1



**T 4 Europawahlergebnisse - Bundesergebnis und Länderergebnisse**

Merkmal	Europawahl 2009		Vergleichszahlen				Differenz zur	
			Europawahl 2004		Bundestagswahl 2005		EW 2004	BW 2005
	Anzahl	%	Anzahl	%	Anzahl	%	% - Punkte	
<b>Brandenburg</b>								
Wahlberechtigte	2 127 871	-	2 115 546	-	2 128 352	-	-	-
Wähler	635 720	29,9	569 200	26,9	1 594 983	74,9	3,0	-45,0
Ungültige	9 404	1,5	11 500	2,0	27 369	1,7	-0,5	-0,2
Gültige	626 316	98,5	557 700	98,0	1 567 614	98,3	0,5	0,2
DIE LINKE	162 687	26,0	172 235	30,9	416 359	26,6	-4,9	-0,6
CDU	140 616	22,5	133 588	24,0	322 400	20,6	-1,5	1,9
SPD	142 615	22,8	114 590	20,5	561 689	35,8	2,3	-13,0
GRÜNE	52 889	8,4	43 725	7,8	80 253	5,1	0,6	3,3
FDP	46 367	7,4	26 153	4,7	107 736	6,9	2,7	0,5
FAMILIE	13 722	2,2	9 609	1,7	-	-	0,5	2,2
Die Tierschutzpartei	9 206	1,5	9 069	1,6	-	-	-0,1	1,5
REP	4 626	0,7	7 219	1,3	-	-	-0,6	0,7
DIE FRAUEN	2 681	0,4	5 274	0,9	-	-	-0,5	0,4
Volksabstimmung	1 977	0,3	3 875	0,7	-	-	-0,4	0,3
DKP	1 565	0,2	1 625	0,3	-	-	-0,1	0,2
PBC	1 160	0,2	1 585	0,3	-	-	-0,1	0,2
AUFBRUCH	1 097	0,2	1 383	0,2	-	-	0,0	0,2
ödp	1 209	0,2	1 290	0,2	-	-	0,0	0,2
CM	711	0,1	1 282	0,2	-	-	-0,1	0,1
PSG	478	0,1	1 086	0,2	-	-	-0,1	0,1
BüSo	419	0,1	960	0,2	-	-	-0,1	0,1
50Plus	4 453	0,7	-	-	-	-	0,7	0,7
AUF	1 094	0,2	-	-	-	-	0,2	0,2
BP	461	0,1	-	-	-	-	0,1	0,1
DVU	10 621	1,7	-	-	-	-	1,7	1,7
DIE GRAUEN	2 172	0,3	-	-	-	-	0,3	0,3
DIE VIOLETTEN	976	0,2	-	-	-	-	0,2	0,2
EDE	428	0,1	-	-	-	-	0,1	0,1
FBI	1 062	0,2	-	-	-	-	0,2	0,2
VOLKSENTSCHEIDE	1 185	0,2	-	-	-	-	0,2	0,2
FW FREIE WÄHLER	2 926	0,5	-	-	-	-	0,5	0,5
Newropeans	446	0,1	-	-	-	-	0,1	0,1
PIRATEN	5 637	0,9	-	-	-	-	0,9	0,9
RRP	2 864	0,5	-	-	-	-	0,5	0,5
RENTNER	7 966	1,3	-	-	-	-	1,3	1,3
Sonstige	-	-	23 152	4,2	79 177	5,1	-4,2	-5,1

**T 4 Europawahlergebnisse - Bundesergebnis und Länderergebnisse**

Merkmal	Europawahl 2009		Vergleichszahlen				Differenz zur	
			Europawahl 2004		Bundestagswahl 2005		EW 2004	BW 2005
	Anzahl	%	Anzahl	%	Anzahl	%	% - Punkte	
Bremen								
Wahlberechtigte	488 095	-	485 463	-	486 475	-	-	-
Wähler	189 640	38,9	181 108	37,3	367 282	75,5	1,6	-36,6
Ungültige	1 992	1,1	2 578	1,4	5 361	1,5	-0,3	-0,4
Gültige	187 648	98,9	178 530	98,6	361 921	98,5	0,3	0,4
SPD	55 064	29,3	54 395	30,5	155 366	42,9	-1,2	-13,6
CDU	45 886	24,5	49 915	28,0	82 389	22,8	-3,5	1,7
GRÜNE	41 476	22,1	39 814	22,3	51 600	14,3	-0,2	7,8
FDP	16 721	8,9	11 260	6,3	29 329	8,1	2,6	0,8
DIE LINKE	13 468	7,2	6 627	3,7	30 570	8,4	3,5	-1,2
Die Tierschutzpartei	1 820	1,0	2 668	1,5	-	-	-0,5	1,0
REP	875	0,5	1 562	0,9	-	-	-0,4	0,5
DIE FRAUEN	665	0,4	1 014	0,6	1 452	0,4	-0,2	0,0
FAMILIE	881	0,5	976	0,5	-	-	0,0	0,5
Volksabstimmung	416	0,2	952	0,5	-	-	-0,3	0,2
PBC	510	0,3	765	0,4	1 083	0,3	-0,1	0,0
DKP	278	0,1	415	0,2	-	-	-0,1	0,1
AUFBRUCH	149	0,1	250	0,1	-	-	0,0	0,1
ödp	235	0,1	222	0,1	-	-	0,0	0,1
PSG	65	0,0	184	0,1	-	-	-0,1	0,0
CM	136	0,1	169	0,1	-	-	0,0	0,1
BüSo	41	0,0	120	0,1	-	-	-0,1	0,0
50Plus	441	0,2	-	-	-	-	0,2	0,2
AUF	114	0,1	-	-	-	-	0,1	0,1
BP	77	0,0	-	-	-	-	0,0	0,0
DVU	1 301	0,7	-	-	-	-	0,7	0,7
DIE GRAUEN	560	0,3	-	-	-	-	0,3	0,3
DIE VIOLETTEN	223	0,1	-	-	-	-	0,1	0,1
EDE	80	0,0	-	-	-	-	0,0	0,0
FBI	131	0,1	-	-	-	-	0,1	0,1
VOLKSENTSCHEIDE	235	0,1	-	-	-	-	0,1	0,1
FW FREIE WÄHLER	615	0,3	-	-	-	-	0,3	0,3
Newropeans	129	0,1	-	-	-	-	0,1	0,1
PIRATEN	2 147	1,1	-	-	-	-	1,1	1,1
RRP	860	0,5	-	-	-	-	0,5	0,5
RENTNER	2 049	1,1	-	-	-	-	1,1	1,1
Sonstige	-	-	7 222	4,0	10 132	2,8	-4,0	-2,8

**T 4 Europawahlergebnisse - Bundesergebnis und Länderergebnisse**

Merkmal	Europawahl 2009		Vergleichszahlen				Differenz zur	
			Europawahl 2004		Bundestagswahl 2005		EW 2004	BW 2005
	Anzahl	%	Anzahl	%	Anzahl	%	% - Punkte	
Hamburg								
Wahlberechtigte	1 256 701	-	1 227 905	-	1 230 717	-	-	-
Wähler	436 266	34,7	428 863	34,9	954 153	77,5	-0,2	-42,8
Ungültige	3 633	0,8	7 834	1,8	10 789	1,1	-1,0	-0,3
Gültige	432 633	99,2	421 029	98,2	943 364	98,9	1,0	0,3
CDU	128 443	29,7	154 690	36,7	272 418	28,9	-7,0	0,8
SPD	109 766	25,4	106 325	25,3	365 546	38,7	0,1	-13,3
GRÜNE	88 823	20,5	103 454	24,6	140 751	14,9	-4,1	5,6
FDP	48 225	11,1	22 991	5,5	84 593	9,0	5,6	2,1
DIE LINKE	29 181	6,7	11 872	2,8	59 463	6,3	3,9	0,4
Die Tierschutzpartei	2 905	0,7	3 237	0,8	6 864	0,7	-0,1	0,0
REP	1 527	0,4	1 589	0,4	-	-	0,0	0,4
FAMILIE	1 493	0,3	1 534	0,4	-	-	-0,1	0,3
DIE FRAUEN	836	0,2	1 351	0,3	-	-	-0,1	0,2
Volksabstimmung	720	0,2	1 217	0,3	-	-	-0,1	0,2
PBC	806	0,2	1 027	0,2	-	-	0,0	0,2
DKP	521	0,1	900	0,2	-	-	-0,1	0,1
ödp	1 054	0,2	677	0,2	-	-	0,0	0,2
AUFBRUCH	271	0,1	395	0,1	-	-	0,0	0,1
BüSo	123	0,0	315	0,1	-	-	-0,1	0,0
PSG	153	0,0	260	0,1	-	-	-0,1	0,0
CM	268	0,1	255	0,1	-	-	0,0	0,1
50Plus	763	0,2	-	-	-	-	0,2	0,2
AUF	355	0,1	-	-	-	-	0,1	0,1
BP	188	0,0	-	-	-	-	0,0	0,0
DVU	1 538	0,4	-	-	-	-	0,4	0,4
DIE GRAUEN	794	0,2	-	-	-	-	0,2	0,2
DIE VIOLETTEN	672	0,2	-	-	-	-	0,2	0,2
EDE	235	0,1	-	-	-	-	0,1	0,1
FBI	261	0,1	-	-	-	-	0,1	0,1
VOLKSENTSCHEIDE	686	0,2	-	-	-	-	0,2	0,2
FW FREIE WÄHLER	2 564	0,6	-	-	-	-	0,6	0,6
Newropeans	443	0,1	-	-	-	-	0,1	0,1
PIRATEN	5 097	1,2	-	-	-	-	1,2	1,2
RRP	1 545	0,4	-	-	-	-	0,4	0,4
RENTNER	2 377	0,5	-	-	-	-	0,5	0,5
Sonstige	-	-	8 940	2,1	13 729	1,5	-2,1	-1,5

**T 4 Europawahlergebnisse - Bundesergebnis und Länderergebnisse**

Merkmal	Europawahl 2009		Vergleichszahlen				Differenz zur	
			Europawahl 2004		Bundestagswahl 2005		EW 2004	BW 2005
	Anzahl	%	Anzahl	%	Anzahl	%	% - Punkte	
Hessen								
Wahlberechtigte	4 402 792	-	4 360 868	-	4 366 988	-	-	-
Wähler	1 669 822	37,9	1 646 678	37,8	3 437 326	78,7	0,1	-40,8
Ungültige	30 735	1,8	47 496	2,9	77 410	2,3	-1,1	-0,5
Gültige	1 639 087	98,2	1 599 182	97,1	3 359 916	97,7	1,1	0,5
CDU	596 878	36,4	659 315	41,2	1 131 496	33,7	-4,8	2,7
SPD	400 623	24,4	392 512	24,5	1 197 762	35,6	-0,1	-11,2
GRÜNE	246 535	15,0	240 519	15,0	340 288	10,1	0,0	4,9
FDP	207 253	12,6	121 057	7,6	392 123	11,7	5,0	0,9
REP	20 246	1,2	36 910	2,3	27 926	0,8	-1,1	0,4
DIE LINKE	63 407	3,9	33 571	2,1	178 913	5,3	1,8	-1,4
Die Tierschutzpartei	14 108	0,9	21 576	1,3	26 786	0,8	-0,4	0,1
FAMILIE	7 854	0,5	12 253	0,8	-	-	-0,3	0,5
DIE FRAUEN	4 274	0,3	8 970	0,6	-	-	-0,3	0,3
Volksabstimmung	4 481	0,3	8 253	0,5	-	-	-0,2	0,3
PBC	4 365	0,3	6 416	0,4	-	-	-0,1	0,3
ödp	2 698	0,2	3 480	0,2	-	-	0,0	0,2
CM	2 262	0,1	3 402	0,2	-	-	-0,1	0,1
DKP	1 395	0,1	2 931	0,2	-	-	-0,1	0,1
AUFBRUCH	1 174	0,1	2 148	0,1	-	-	0,0	0,1
PSG	435	0,0	1 436	0,1	3 346	0,1	-0,1	-0,1
BüSo	556	0,0	1 185	0,1	2 958	0,1	-0,1	-0,1
50Plus	2 733	0,2	-	-	-	-	0,2	0,2
AUF	2 058	0,1	-	-	-	-	0,1	0,1
BP	1 192	0,1	-	-	-	-	0,1	0,1
DVU	3 704	0,2	-	-	-	-	0,2	0,2
DIE GRAUEN	2 448	0,1	-	-	-	-	0,1	0,1
DIE VIOLETTEN	2 559	0,2	-	-	-	-	0,2	0,2
EDE	726	0,0	-	-	-	-	0,0	0,0
FBI	1 034	0,1	-	-	-	-	0,1	0,1
VOLKSENTSCHEIDE	1 697	0,1	-	-	-	-	0,1	0,1
FW FREIE WÄHLER	11 781	0,7	-	-	-	-	0,7	0,7
Newropeans	1 019	0,1	-	-	-	-	0,1	0,1
PIRATEN	14 807	0,9	-	-	-	-	0,9	0,9
RRP	3 296	0,2	-	-	-	-	0,2	0,2
RENTNER	11 489	0,7	-	-	-	-	0,7	0,7
Sonstige	-	-	43 248	2,7	58 318	1,7	-2,7	-1,7

**T 4 Europawahlergebnisse - Bundesergebnis und Länderergebnisse**

Merkmal	Europawahl 2009		Vergleichszahlen				Differenz zur	
			Europawahl 2004		Bundestagswahl 2005		EW 2004	BW 2005
	Anzahl	%	Anzahl	%	Anzahl	%	% - Punkte	
Mecklenburg - Vorpommern								
Wahlberechtigte	1 403 333	-	1 413 717	-	1 418 790	-	-	-
Wähler	653 283	46,6	636 920	45,1	1 010 887	71,2	1,5	-24,6
Ungültige	30 280	4,6	33 944	5,3	19 168	1,9	-0,7	2,7
Gültige	623 003	95,4	602 976	94,7	991 719	98,1	0,7	-2,7
CDU	201 447	32,3	255 835	42,4	293 316	29,6	-10,1	2,7
DIE LINKE	146 305	23,5	130 782	21,7	234 702	23,7	1,8	-0,2
SPD	104 231	16,7	97 045	16,1	314 830	31,7	0,6	-15,0
GRÜNE	34 450	5,5	28 665	4,8	39 379	4,0	0,7	1,5
FDP	47 170	7,6	23 441	3,9	62 049	6,3	3,7	1,3
FAMILIE	15 127	2,4	11 176	1,9	-	-	0,5	2,4
Die Tierschutzpartei	7 989	1,3	9 258	1,5	-	-	-0,2	1,3
DIE FRAUEN	5 232	0,8	6 273	1,0	-	-	-0,2	0,8
REP	8 490	1,4	6 238	1,0	-	-	0,4	1,4
Volksabstimmung	2 477	0,4	4 960	0,8	-	-	-0,4	0,4
AUFBRUCH	1 506	0,2	1 870	0,3	-	-	-0,1	0,2
DKP	1 229	0,2	1 538	0,3	-	-	-0,1	0,2
PBC	1 032	0,2	1 480	0,2	2 981	0,3	0,0	-0,1
PSG	553	0,1	1 403	0,2	-	-	-0,1	0,1
BüSo	520	0,1	700	0,1	-	-	0,0	0,1
ödp	831	0,1	671	0,1	-	-	0,0	0,1
CM	656	0,1	643	0,1	-	-	0,0	0,1
50Plus	2 844	0,5	-	-	-	-	0,5	0,5
AUF	1 392	0,2	-	-	-	-	0,2	0,2
BP	427	0,1	-	-	-	-	0,1	0,1
DVU	6 223	1,0	-	-	-	-	1,0	1,0
DIE GRAUEN	3 591	0,6	-	-	-	-	0,6	0,6
DIE VIOLETTEN	1 424	0,2	-	-	-	-	0,2	0,2
EDE	910	0,1	-	-	-	-	0,1	0,1
FBI	1 394	0,2	-	-	-	-	0,2	0,2
VOLKSENTSCHEIDE	2 093	0,3	-	-	-	-	0,3	0,3
FW FREIE WÄHLER	4 240	0,7	-	-	-	-	0,7	0,7
Newropeans	408	0,1	-	-	-	-	0,1	0,1
PIRATEN	5 032	0,8	-	-	-	-	0,8	0,8
RRP	3 628	0,6	-	-	-	-	0,6	0,6
RENTNER	10 152	1,6	-	-	-	-	1,6	1,6
Sonstige	-	-	20 998	3,5	44 462	4,5	-3,5	-4,5

**T 4 Europawahlergebnisse - Bundesergebnis und Länderergebnisse**

Merkmal	Europawahl 2009		Vergleichszahlen				Differenz zur	
			Europawahl 2004		Bundestagswahl 2005		EW 2004	BW 2005
	Anzahl	%	Anzahl	%	Anzahl	%	% - Punkte	
Niedersachsen								
Wahlberechtigte	6 112 225	-	6 064 221	-	6 083 041	-	-	-
Wähler	2 477 550	40,5	2 433 375	40,1	4 828 902	79,4	0,4	-38,9
Ungültige	24 312	1,0	39 038	1,6	61 254	1,3	-0,6	-0,3
Gültige	2 453 238	99,0	2 394 337	98,4	4 767 648	98,7	0,6	0,3
CDU	962 510	39,2	1 089 566	45,5	1 599 947	33,6	-6,3	5,6
SPD	668 545	27,3	666 555	27,8	2 058 174	43,2	-0,5	-15,9
GRÜNE	305 758	12,5	290 271	12,1	354 853	7,4	0,4	5,1
FDP	251 167	10,2	151 518	6,3	426 341	8,9	3,9	1,3
DIE LINKE	97 328	4,0	42 385	1,8	205 200	4,3	2,2	-0,3
Die Tierschutzpartei	21 429	0,9	23 213	1,0	27 404	0,6	-0,1	0,3
REP	15 982	0,7	21 986	0,9	-	-	-0,2	0,7
FAMILIE	14 986	0,6	15 799	0,7	-	-	-0,1	0,6
Volksabstimmung	5 326	0,2	9 374	0,4	-	-	-0,2	0,2
DIE FRAUEN	5 391	0,2	7 978	0,3	-	-	-0,1	0,2
PBC	5 700	0,2	7 838	0,3	11 107	0,2	-0,1	0,0
ödp	3 096	0,1	3 391	0,1	-	-	0,0	0,1
CM	2 106	0,1	3 042	0,1	-	-	0,0	0,1
DKP	1 595	0,1	2 546	0,1	-	-	0,0	0,1
AUFBRUCH	1 700	0,1	2 409	0,1	-	-	0,0	0,1
PSG	592	0,0	1 630	0,1	-	-	-0,1	0,0
BüSo	547	0,0	1 359	0,1	2 188	0,0	-0,1	0,0
50Plus	4 770	0,2	-	-	-	-	0,2	0,2
AUF	2 159	0,1	-	-	-	-	0,1	0,1
BP	1 345	0,1	-	-	-	-	0,1	0,1
DVU	7 645	0,3	-	-	-	-	0,3	0,3
DIE GRAUEN	4 087	0,2	-	-	-	-	0,2	0,2
DIE VIOLETTEN	2 894	0,1	-	-	-	-	0,1	0,1
EDE	668	0,0	-	-	-	-	0,0	0,0
FBI	1 893	0,1	-	-	-	-	0,1	0,1
VOLKSENTSCHEIDE	2 209	0,1	-	-	-	-	0,1	0,1
FW FREIE WÄHLER	9 441	0,4	-	-	-	-	0,4	0,4
Newropeans	1 002	0,0	-	-	-	-	0,0	0,0
PIRATEN	19 112	0,8	-	-	-	-	0,8	0,8
RRP	13 380	0,5	-	-	-	-	0,5	0,5
RENTNER	18 875	0,8	-	-	-	-	0,8	0,8
Sonstige	-	-	53 477	2,2	82 434	1,7	-2,2	-1,7

**T 4 Europawahlergebnisse - Bundesergebnis und Länderergebnisse**

Merkmal	Europawahl 2009		Vergleichszahlen				Differenz zur	
			Europawahl 2004		Bundestagswahl 2005		EW 2004	BW 2005
	Anzahl	%	Anzahl	%	Anzahl	%	% - Punkte	
Nordrhein - Westfalen								
Wahlberechtigte	13 308 501	-	13 218 532	-	13 257 047	-	-	-
Wähler	5 561 960	41,8	5 437 071	41,1	10 385 230	78,3	0,7	-36,5
Ungültige	57 960	1,0	86 935	1,6	139 199	1,3	-0,6	-0,3
Gültige	5 504 000	99,0	5 350 136	98,4	10 246 031	98,7	0,6	0,3
CDU	2 091 945	38,0	2 404 114	44,9	3 524 351	34,4	-6,9	3,6
SPD	1 410 141	25,6	1 374 451	25,7	4 096 112	40,0	-0,1	-14,4
GRÜNE	688 272	12,5	672 690	12,6	782 551	7,6	-0,1	4,9
FDP	678 273	12,3	398 754	7,5	1 024 924	10,0	4,8	2,3
DIE LINKE	252 475	4,6	112 571	2,1	529 967	5,2	2,5	-0,6
REP	52 777	1,0	62 835	1,2	35 390	0,3	-0,2	0,7
Die Tierschutzpartei	52 410	1,0	60 575	1,1	49 549	0,5	-0,1	0,5
FAMILIE	33 795	0,6	37 700	0,7	42 421	0,4	-0,1	0,2
DIE FRAUEN	13 728	0,2	22 945	0,4	-	-	-0,2	0,2
Volksabstimmung	12 304	0,2	22 118	0,4	-	-	-0,2	0,2
PBC	11 223	0,2	13 727	0,3	16 957	0,2	-0,1	0,0
ödp	9 265	0,2	10 050	0,2	-	-	0,0	0,2
CM	6 971	0,1	7 728	0,1	-	-	0,0	0,1
DKP	4 757	0,1	6 769	0,1	-	-	0,0	0,1
AUFBRUCH	3 221	0,1	4 976	0,1	-	-	0,0	0,1
PSG	1 476	0,0	3 816	0,1	4 087	0,0	-0,1	0,0
BüSo	1 453	0,0	3 092	0,1	2 607	0,0	-0,1	0,0
50Plus	10 532	0,2	-	-	-	-	0,2	0,2
AUF	5 934	0,1	-	-	-	-	0,1	0,1
BP	2 967	0,1	-	-	-	-	0,1	0,1
DVU	15 406	0,3	-	-	-	-	0,3	0,3
DIE GRAUEN	8 500	0,2	-	-	-	-	0,2	0,2
DIE VIOLETTEN	7 403	0,1	-	-	-	-	0,1	0,1
EDE	1 794	0,0	-	-	-	-	0,0	0,0
FBI	6 229	0,1	-	-	-	-	0,1	0,1
VOLKSENTSCHEIDE	4 603	0,1	-	-	-	-	0,1	0,1
FW FREIE WÄHLER	19 380	0,4	-	-	-	-	0,4	0,4
Newropeans	2 620	0,0	-	-	-	-	0,0	0,0
PIRATEN	45 071	0,8	-	-	-	-	0,8	0,8
RRP	14 935	0,3	-	-	-	-	0,3	0,3
RENTNER	34 140	0,6	-	-	-	-	0,6	0,6
Sonstige	-	-	131 225	2,5	137 115	1,3	-2,5	-1,3

**T 4 Europawahlergebnisse - Bundesergebnis und Länderergebnisse**

Merkmal	Europawahl 2009		Vergleichszahlen				Differenz zur	
			Europawahl 2004		Bundestagswahl 2005		EW 2004	BW 2005
	Anzahl	%	Anzahl	%	Anzahl	%	% - Punkte	
Rheinland - Pfalz								
Wahlberechtigte	3 104 297	-	3 068 126	-	3 084 171	-	-	-
Wähler	1 726 377	55,6	1 789 916	58,3	2 427 981	78,7	-2,7	-23,1
Ungültige	69 342	4,0	80 859	4,5	50 642	2,1	-0,5	1,9
Gültige	1 657 035	96,0	1 709 057	95,5	2 377 339	97,9	0,5	-1,9
CDU	660 252	39,8	809 337	47,4	877 632	36,9	-7,6	2,9
SPD	426 272	25,7	439 344	25,7	822 074	34,6	0,0	-8,9
GRÜNE	157 966	9,5	154 725	9,1	172 900	7,3	0,4	2,2
FDP	184 838	11,2	110 951	6,5	278 945	11,7	4,7	-0,5
REP	32 623	2,0	45 927	2,7	26 340	1,1	-0,7	0,9
Die Tierschutzpartei	24 046	1,5	28 117	1,6	-	-	-0,1	1,5
DIE LINKE	57 455	3,5	20 493	1,2	132 154	5,6	2,3	-2,1
FAMILIE	14 714	0,9	19 291	1,1	25 576	1,1	-0,2	-0,2
DIE FRAUEN	5 601	0,3	9 897	0,6	-	-	-0,3	0,3
Volksabstimmung	4 353	0,3	9 888	0,6	-	-	-0,3	0,3
PBC	5 707	0,3	6 265	0,4	9 026	0,4	-0,1	-0,1
ödp	4 672	0,3	5 940	0,3	-	-	0,0	0,3
CM	2 269	0,1	2 978	0,2	-	-	-0,1	0,1
AUFBRUCH	1 800	0,1	2 644	0,2	-	-	-0,1	0,1
DKP	962	0,1	1 835	0,1	-	-	0,0	0,1
PSG	411	0,0	1 582	0,1	-	-	-0,1	0,0
BüSo	476	0,0	884	0,1	-	-	-0,1	0,0
50Plus	4 336	0,3	-	-	-	-	0,3	0,3
AUF	1 840	0,1	-	-	-	-	0,1	0,1
BP	1 325	0,1	-	-	-	-	0,1	0,1
DVU	3 648	0,2	-	-	-	-	0,2	0,2
DIE GRAUEN	2 786	0,2	-	-	-	-	0,2	0,2
DIE VIOLETTEN	2 868	0,2	-	-	-	-	0,2	0,2
EDE	549	0,0	-	-	-	-	0,0	0,0
FBI	1 533	0,1	-	-	-	-	0,1	0,1
VOLKSENTSCHEIDE	2 348	0,1	-	-	-	-	0,1	0,1
FW FREIE WÄHLER	18 487	1,1	-	-	-	-	1,1	1,1
Newropeans	780	0,0	-	-	-	-	0,0	0,0
PIRATEN	13 648	0,8	-	-	-	-	0,8	0,8
RRP	5 754	0,3	-	-	-	-	0,3	0,3
RENTNER	12 716	0,8	-	-	-	-	0,8	0,8
Sonstige	-	-	38 959	2,3	32 692	1,4	-2,3	-1,4



**T 4 Europawahlergebnisse - Bundesergebnis und Länderergebnisse**

Merkmal	Europawahl 2009		Vergleichszahlen				Differenz zur	
			Europawahl 2004		Bundestagswahl 2005		EW 2004	BW 2005
	Anzahl	%	Anzahl	%	Anzahl	%	% - Punkte	
Saarland								
Wahlberechtigte	809 356	-	818 800	-	818 478	-	-	-
Wähler	474 318	58,6	467 966	57,2	650 089	79,4	1,4	-20,8
Ungültige	20 870	4,4	30 957	6,6	16 571	2,5	-2,2	1,9
Gültige	453 448	95,6	437 009	93,4	633 518	97,5	2,2	-1,9
CDU	162 696	35,9	194 751	44,6	191 067	30,2	-8,7	5,7
SPD	120 676	26,6	131 275	30,0	211 201	33,3	-3,4	-6,7
GRÜNE	34 860	7,7	34 037	7,8	37 489	5,9	-0,1	1,8
FDP	36 536	8,1	19 467	4,5	47 188	7,4	3,6	0,7
FAMILIE	8 396	1,9	11 119	2,5	13 002	2,1	-0,6	-0,2
DIE LINKE	54 570	12,0	8 807	2,0	117 089	18,5	10,0	-6,5
Die Tierschutzpartei	6 619	1,5	6 832	1,6	-	-	-0,1	1,5
REP	3 172	0,7	5 504	1,3	-	-	-0,6	0,7
DIE FRAUEN	1 754	0,4	2 172	0,5	-	-	-0,1	0,4
Volksabstimmung	1 072	0,2	1 905	0,4	-	-	-0,2	0,2
CM	748	0,2	964	0,2	-	-	0,0	0,2
DKP	450	0,1	953	0,2	-	-	-0,1	0,1
AUFBRUCH	451	0,1	707	0,2	-	-	-0,1	0,1
ödp	496	0,1	673	0,2	-	-	-0,1	0,1
PSG	95	0,0	470	0,1	-	-	-0,1	0,0
PBC	326	0,1	467	0,1	-	-	0,0	0,1
BüSo	82	0,0	244	0,1	-	-	-0,1	0,0
50Plus	1 168	0,3	-	-	-	-	0,3	0,3
AUF	723	0,2	-	-	-	-	0,2	0,2
BP	246	0,1	-	-	-	-	0,1	0,1
DVU	1 675	0,4	-	-	-	-	0,4	0,4
DIE GRAUEN	1 014	0,2	-	-	-	-	0,2	0,2
DIE VIOLETTEN	805	0,2	-	-	-	-	0,2	0,2
EDE	115	0,0	-	-	-	-	0,0	0,0
FBI	484	0,1	-	-	-	-	0,1	0,1
VOLKSENTSCHEIDE	411	0,1	-	-	-	-	0,1	0,1
FW FREIE WÄHLER	4 738	1,0	-	-	-	-	1,0	1,0
Newropeans	198	0,0	-	-	-	-	0,0	0,0
PIRATEN	3 856	0,9	-	-	-	-	0,9	0,9
RRP	1 253	0,3	-	-	-	-	0,3	0,3
RENTNER	3 763	0,8	-	-	-	-	0,8	0,8
Sonstige	-	-	16 662	3,8	16 482	2,6	-3,8	-2,6

**T 4 Europawahlergebnisse - Bundesergebnis und Länderergebnisse**

Merkmal	Europawahl 2009		Vergleichszahlen				Differenz zur	
			Europawahl 2004		Bundestagswahl 2005		EW 2004	BW 2005
	Anzahl	%	Anzahl	%	Anzahl	%	% - Punkte	
Sachsen								
Wahlberechtigte	3 526 777	-	3 562 400	-	3 561 357	-	-	-
Wähler	1 677 354	47,6	1 643 204	46,1	2 695 532	75,7	1,5	-28,1
Ungültige	71 798	4,3	80 971	4,9	47 468	1,8	-0,6	2,5
Gültige	1 605 556	95,7	1 562 233	95,1	2 648 064	98,2	0,6	-2,5
CDU	567 231	35,3	570 622	36,5	795 316	30,0	-1,2	5,3
DIE LINKE	321 988	20,1	367 196	23,5	603 824	22,8	-3,4	-2,7
SPD	188 503	11,7	186 457	11,9	649 807	24,5	-0,2	-12,8
GRÜNE	107 621	6,7	94 959	6,1	126 850	4,8	0,6	1,9
FDP	157 530	9,8	80 967	5,2	269 623	10,2	4,6	-0,4
REP	41 389	2,6	52 846	3,4	13 112	0,5	-0,8	2,1
FAMILIE	30 084	1,9	35 132	2,2	-	-	-0,3	1,9
Die Tierschutzpartei	25 003	1,6	25 940	1,7	-	-	-0,1	1,6
DIE FRAUEN	10 214	0,6	13 743	0,9	-	-	-0,3	0,6
Volksabstimmung	6 871	0,4	12 297	0,8	-	-	-0,4	0,4
PBC	8 928	0,6	11 055	0,7	16 549	0,6	-0,1	0,0
AUFBRUCH	3 987	0,2	6 461	0,4	-	-	-0,2	0,2
CM	3 531	0,2	5 082	0,3	-	-	-0,1	0,2
PSG	1 165	0,1	3 470	0,2	6 549	0,2	-0,1	-0,1
BüSo	1 858	0,1	3 378	0,2	14 641	0,6	-0,1	-0,5
DKP	2 555	0,2	3 263	0,2	-	-	0,0	0,2
ödp	2 270	0,1	2 621	0,2	-	-	-0,1	0,1
50Plus	8 655	0,5	-	-	-	-	0,5	0,5
AUF	4 706	0,3	-	-	-	-	0,3	0,3
BP	1 155	0,1	-	-	-	-	0,1	0,1
DVU	18 423	1,1	-	-	-	-	1,1	1,1
DIE GRAUEN	6 044	0,4	-	-	-	-	0,4	0,4
DIE VIOLETTEN	3 785	0,2	-	-	-	-	0,2	0,2
EDE	1 087	0,1	-	-	-	-	0,1	0,1
FBI	3 757	0,2	-	-	-	-	0,2	0,2
VOLKSENTSCHEIDE	3 863	0,2	-	-	-	-	0,2	0,2
FW FREIE WÄHLER	23 555	1,5	-	-	-	-	1,5	1,5
Newropeans	1 111	0,1	-	-	-	-	0,1	0,1
PIRATEN	17 905	1,1	-	-	-	-	1,1	1,1
RRP	6 689	0,4	-	-	-	-	0,4	0,4
RENTNER	24 093	1,5	-	-	-	-	1,5	1,5
Sonstige	-	-	86 744	5,6	151 793	5,7	-5,6	-5,7

**T 4 Europawahlergebnisse - Bundesergebnis und Länderergebnisse**

Merkmal	Europawahl 2009		Vergleichszahlen				Differenz zur	
			Europawahl 2004		Bundestagswahl 2005		EW 2004	BW 2005
	Anzahl	%	Anzahl	%	Anzahl	%	% - Punkte	
Sachsen - Anhalt								
Wahlberechtigte	2 035 415	-	2 094 281	-	2 088 108	-	-	-
Wähler	769 490	37,8	880 310	42,0	1 481 671	71,0	-4,2	-33,2
Ungültige	35 417	4,6	58 797	6,7	31 092	2,1	-2,1	2,5
Gültige	734 073	95,4	821 513	93,3	1 450 579	97,9	2,1	-2,5
CDU	213 731	29,1	281 729	34,3	357 663	24,7	-5,2	4,4
DIE LINKE	173 385	23,6	194 735	23,7	385 422	26,6	-0,1	-3,0
SPD	132 868	18,1	151 665	18,5	474 909	32,7	-0,4	-14,6
FDP	62 900	8,6	45 633	5,6	117 155	8,1	3,0	0,5
GRÜNE	39 882	5,4	36 686	4,5	59 146	4,1	0,9	1,3
FAMILIE	18 784	2,6	17 455	2,1	-	-	0,5	2,6
Die Tierschutzpartei	13 117	1,8	16 207	2,0	-	-	-0,2	1,8
REP	9 055	1,2	13 532	1,6	4 825	0,3	-0,4	0,9
DIE FRAUEN	5 386	0,7	8 465	1,0	-	-	-0,3	0,7
Volksabstimmung	2 315	0,3	5 746	0,7	-	-	-0,4	0,3
AUFBRUCH	2 248	0,3	3 380	0,4	-	-	-0,1	0,3
DKP	1 955	0,3	2 664	0,3	-	-	0,0	0,3
PSG	1 023	0,1	2 332	0,3	-	-	-0,2	0,1
PBC	1 507	0,2	2 253	0,3	-	-	-0,1	0,2
CM	2 092	0,3	2 166	0,3	-	-	0,0	0,3
BüSo	879	0,1	1 903	0,2	-	-	-0,1	0,1
ödp	1 586	0,2	1 790	0,2	-	-	0,0	0,2
50Plus	3 368	0,5	-	-	-	-	0,5	0,5
AUF	1 921	0,3	-	-	-	-	0,3	0,3
BP	1 007	0,1	-	-	-	-	0,1	0,1
DVU	7 593	1,0	-	-	-	-	1,0	1,0
DIE GRAUEN	3 232	0,4	-	-	-	-	0,4	0,4
DIE VIOLETTEN	1 239	0,2	-	-	-	-	0,2	0,2
EDE	740	0,1	-	-	-	-	0,1	0,1
FBI	1 889	0,3	-	-	-	-	0,3	0,3
VOLKSENTSCHEIDE	2 731	0,4	-	-	-	-	0,4	0,4
FW FREIE WÄHLER	4 398	0,6	-	-	-	-	0,6	0,6
Newropeans	499	0,1	-	-	-	-	0,1	0,1
PIRATEN	6 113	0,8	-	-	-	-	0,8	0,8
RRP	6 662	0,9	-	-	-	-	0,9	0,9
RENTNER	9 968	1,4	-	-	-	-	1,4	1,4
Sonstige	-	-	33 172	4,0	51 459	3,5	-4,0	-3,5

**T 4 Europawahlergebnisse - Bundesergebnis und Länderergebnisse**

Merkmal	Europawahl 2009		Vergleichszahlen				Differenz zur	
			Europawahl 2004		Bundestagswahl 2005		EW 2004	BW 2005
	Anzahl	%	Anzahl	%	Anzahl	%	% - Punkte	
Schleswig - Holstein								
Wahlberechtigte	2 233 570	-	2 187 312	-	2 198 777	-	-	
Wähler	822 149	36,8	796 239	36,4	1 739 113	79,1	0,4	-42,3
Ungültige	8 873	1,1	14 158	1,8	24 004	1,4	-0,7	-0,3
Gültige	813 276	98,9	782 081	98,2	1 715 109	98,6	0,7	0,3
CDU	308 368	37,9	367 387	47,0	624 510	36,4	-9,1	1,5
SPD	200 370	24,6	198 985	25,4	655 361	38,2	-0,8	-13,6
GRÜNE	109 768	13,5	103 148	13,2	144 712	8,4	0,3	5,1
FDP	102 891	12,7	49 400	6,3	173 320	10,1	6,4	2,6
DIE LINKE	31 715	3,9	13 783	1,8	78 755	4,6	2,1	-0,7
Die Tierschutzpartei	7 548	0,9	9 193	1,2	-	-	-0,3	0,9
FAMILIE	7 494	0,9	4 963	0,6	20 259	1,2	0,3	-0,3
REP	3 109	0,4	3 961	0,5	-	-	-0,1	0,4
DIE FRAUEN	2 095	0,3	2 562	0,3	-	-	0,0	0,3
Volksabstimmung	1 454	0,2	2 391	0,3	-	-	-0,1	0,2
PBC	1 484	0,2	2 150	0,3	-	-	-0,1	0,2
ödp	1 194	0,1	1 136	0,1	-	-	0,0	0,1
DKP	696	0,1	941	0,1	-	-	0,0	0,1
CM	518	0,1	924	0,1	-	-	0,0	0,1
AUFBRUCH	577	0,1	747	0,1	-	-	0,0	0,1
PSG	173	0,0	526	0,1	-	-	-0,1	0,0
BüSo	179	0,0	522	0,1	-	-	-0,1	0,0
50Plus	1 873	0,2	-	-	-	-	0,2	0,2
AUF	883	0,1	-	-	-	-	0,1	0,1
BP	421	0,1	-	-	-	-	0,1	0,1
DVU	2 895	0,4	-	-	-	-	0,4	0,4
DIE GRAUEN	1 777	0,2	-	-	-	-	0,2	0,2
DIE VIOLETTEN	1 356	0,2	-	-	-	-	0,2	0,2
EDE	254	0,0	-	-	-	-	0,0	0,0
FBI	592	0,1	-	-	-	-	0,1	0,1
VOLKSENTSCHEIDE	688	0,1	-	-	-	-	0,1	0,1
FW FREIE WÄHLER	4 261	0,5	-	-	-	-	0,5	0,5
Newropeans	379	0,0	-	-	-	-	0,0	0,0
PIRATEN	7 621	0,9	-	-	-	-	0,9	0,9
RRP	3 208	0,4	-	-	-	-	0,4	0,4
RENTNER	7 435	0,9	-	-	-	-	0,9	0,9
Sonstige	-	-	19 362	2,5	18 192	1,1	-2,5	-1,1

**T 4 Europawahlergebnisse - Bundesergebnis und Länderergebnisse**

Merkmal	Europawahl 2009		Vergleichszahlen				Differenz zur	
			Europawahl 2004		Bundestagswahl 2005		EW 2004	BW 2005
	Anzahl	%	Anzahl	%	Anzahl	%	% - Punkte	
Thüringen								
Wahlberechtigte	1 918 215	-	1 960 795	-	1 957 755	-	-	-
Wähler	1 017 160	53,0	1 053 065	53,7	1 477 829	75,5	-0,7	-22,5
Ungültige	37 508	3,7	36 061	3,4	27 052	1,8	0,3	1,9
Gültige	979 652	96,3	1 017 004	96,6	1 450 777	98,2	-0,3	-1,9
CDU	304 858	31,1	384 891	37,8	372 435	25,7	-6,7	5,4
DIE LINKE	232 995	23,8	256 893	25,3	378 340	26,1	-1,5	-2,3
SPD	153 918	15,7	157 103	15,4	432 778	29,8	0,3	-14,1
GRÜNE	56 473	5,8	55 455	5,5	69 976	4,8	0,3	1,0
FDP	80 085	8,2	42 809	4,2	115 009	7,9	4,0	0,3
REP	21 765	2,2	22 665	2,2	9 966	0,7	0,0	1,5
FAMILIE	23 099	2,4	15 704	1,5	-	-	0,9	2,4
Die Tierschutzpartei	16 072	1,6	14 818	1,5	-	-	0,1	1,6
DIE FRAUEN	7 042	0,7	10 025	1,0	-	-	-0,3	0,7
Volksabstimmung	4 945	0,5	8 377	0,8	-	-	-0,3	0,5
AUFBRUCH	2 488	0,3	2 949	0,3	-	-	0,0	0,3
BüSo	562	0,1	2 099	0,2	-	-	-0,1	0,1
PBC	1 608	0,2	1 900	0,2	-	-	0,0	0,2
ödp	1 467	0,1	1 886	0,2	-	-	-0,1	0,1
DKP	1 515	0,2	1 747	0,2	-	-	0,0	0,2
PSG	500	0,1	1 652	0,2	-	-	-0,1	0,1
CM	1 081	0,1	1 193	0,1	-	-	0,0	0,1
50Plus	4 789	0,5	-	-	-	-	0,5	0,5
AUF	2 471	0,3	-	-	-	-	0,3	0,3
BP	627	0,1	-	-	-	-	0,1	0,1
DVU	8 197	0,8	-	-	-	-	0,8	0,8
DIE GRAUEN	2 757	0,3	-	-	-	-	0,3	0,3
DIE VIOLETTEN	1 921	0,2	-	-	-	-	0,2	0,2
EDE	390	0,0	-	-	-	-	0,0	0,0
FBI	2 270	0,2	-	-	-	-	0,2	0,2
VOLKSENTSCHEIDE	2 204	0,2	-	-	-	-	0,2	0,2
FW FREIE WÄHLER	16 855	1,7	-	-	-	-	1,7	1,7
Newropeans	423	0,0	-	-	-	-	0,0	0,0
PIRATEN	8 910	0,9	-	-	-	-	0,9	0,9
RRP	3 416	0,3	-	-	-	-	0,3	0,3
RENTNER	13 949	1,4	-	-	-	-	1,4	1,4
Sonstige	-	-	34 838	3,4	72 273	5,0	-3,4	-5,0

## T 5 Europawahlergebnisse - Ergebnisse der kreisfreien Städte

Merkmal	Europawahl 2009		Vergleichszahlen				Differenz zur	
			Europawahl 2004		Bundestagswahl 2005		EW 2004	BW 2005
	Anzahl	%	Anzahl	%	Anzahl	%	Prozentpunkte	
<b>Frankenthal (Pfalz)</b>								
Wahlberechtigte	34 298		34 309		34 278			
Wähler	16 195	47,2	18 093	52,7	26 218	76,5	-5,5	-29,3
Ungültige Stimmen	502	3,1	616	3,4	636	2,4	-0,3	0,7
Gültige Stimmen	15 693	96,9	17 477	96,6	25 582	97,6	0,3	-0,7
CDU	6 936	44,2	8 614	49,3	9 689	37,9	-5,1	6,3
SPD	4 022	25,6	4 430	25,3	8 990	35,1	0,3	-9,5
GRÜNE	1 312	8,4	1 404	8,0	1 710	6,7	0,4	1,7
FDP	1 401	8,9	911	5,2	2 552	10,0	3,7	-1,1
REP	439	2,8	761	4,4	550	2,1	-1,6	0,7
Die Tierschutzpartei	175	1,1	260	1,5	-	-	-0,4	1,1
DIE LINKE	509	3,2	225	1,3	1 371	5,4	1,9	-2,2
FAMILIE	93	0,6	155	0,9	238	0,9	-0,3	-0,3
DIE FRAUEN	44	0,3	105	0,6	-	-	-0,3	0,3
Volksabstimmung	48	0,3	81	0,5	-	-	-0,2	0,3
PBC	64	0,4	58	0,3	91	0,4	0,1	0,0
ödp	15	0,1	27	0,2	-	-	-0,1	0,1
CM	25	0,2	26	0,1	-	-	0,1	0,2
AUFBRUCH	15	0,1	27	0,2	-	-	-0,1	0,1
DKP	7	0,0	24	0,1	-	-	-0,1	0,0
PSG	3	0,0	17	0,1	-	-	-0,1	0,0
BüSo	2	0,0	6	0,0	-	-	0,0	0,0
50Plus	41	0,3	-	-	-	-	0,3	0,3
AUF	14	0,1	-	-	-	-	0,1	0,1
BP	11	0,1	-	-	-	-	0,1	0,1
DVU	41	0,3	-	-	-	-	0,3	0,3
DIE GRAUEN	34	0,2	-	-	-	-	0,2	0,2
DIE VIOLETTEN	17	0,1	-	-	-	-	0,1	0,1
EDE	6	0,0	-	-	-	-	0,0	0,0
FBI	10	0,1	-	-	-	-	0,1	0,1
VOLKSENTSCHEIDE	20	0,1	-	-	-	-	0,1	0,1
FW FREIE WÄHLER	121	0,8	-	-	-	-	0,8	0,8
Newropeans	4	0,0	-	-	-	-	0,0	0,0
PIRATEN	85	0,5	-	-	-	-	0,5	0,5
RRP	48	0,3	-	-	-	-	0,3	0,3
RENTNER	131	0,8	-	-	-	-	0,8	0,8
Sonstige	-	-	346	2,0	391	1,5	-2,0	-1,5
<b>Kaiserslautern</b>								
Wahlberechtigte	72 068		72 347		72 218			
Wähler	29 538	41,0	33 226	45,9	51 759	71,7	-4,9	-30,7
Ungültige Stimmen	774	2,6	1 091	3,3	1 092	2,1	-0,7	0,5
Gültige Stimmen	28 764	97,4	32 135	96,7	50 667	97,9	0,7	-0,5
CDU	9 548	33,2	12 964	40,3	15 801	31,2	-7,1	2,0
SPD	8 462	29,4	9 445	29,4	17 792	35,1	0,0	-5,7
GRÜNE	3 126	10,9	3 674	11,4	4 518	8,9	-0,5	2,0
FDP	2 867	10,0	2 037	6,3	5 626	11,1	3,7	-1,1
REP	659	2,3	773	2,4	569	1,1	-0,1	1,2
Die Tierschutzpartei	467	1,6	606	1,9	-	-	-0,3	1,6
DIE LINKE	1 588	5,5	432	1,3	4 398	8,7	4,2	-3,2
FAMILIE	272	0,9	412	1,3	693	1,4	-0,4	-0,5
DIE FRAUEN	110	0,4	232	0,7	-	-	-0,3	0,4
Volksabstimmung	77	0,3	229	0,7	-	-	-0,4	0,3
PBC	103	0,4	99	0,3	128	0,3	0,1	0,1
ödp	63	0,2	70	0,2	-	-	0,0	0,2
CM	31	0,1	66	0,2	-	-	-0,1	0,1
AUFBRUCH	28	0,1	58	0,2	-	-	-0,1	0,1
DKP	18	0,1	53	0,2	-	-	-0,1	0,1
PSG	9	0,0	62	0,2	-	-	-0,2	0,0
BüSo	3	0,0	22	0,1	-	-	-0,1	0,0
50Plus	75	0,3	-	-	-	-	0,3	0,3
AUF	19	0,1	-	-	-	-	0,1	0,1
BP	25	0,1	-	-	-	-	0,1	0,1
DVU	53	0,2	-	-	-	-	0,2	0,2
DIE GRAUEN	36	0,1	-	-	-	-	0,1	0,1
DIE VIOLETTEN	42	0,1	-	-	-	-	0,1	0,1
EDE	23	0,1	-	-	-	-	0,1	0,1
FBI	41	0,1	-	-	-	-	0,1	0,1
VOLKSENTSCHEIDE	45	0,2	-	-	-	-	0,2	0,2
FW FREIE WÄHLER	250	0,9	-	-	-	-	0,9	0,9
Newropeans	17	0,1	-	-	-	-	0,1	0,1
PIRATEN	386	1,3	-	-	-	-	1,3	1,3
RRP	101	0,4	-	-	-	-	0,4	0,4
RENTNER	220	0,8	-	-	-	-	0,8	0,8
Sonstige	-	-	901	2,8	1 142	2,3	-2,8	-2,3

## T 5 Europawahlergebnisse - Ergebnisse der kreisfreien Städte

Merkmal	Europawahl 2009		Vergleichszahlen				Differenz zur	
	Anzahl	%	Europawahl 2004		Bundestagswahl 2005		EW 2004	BW 2005
			Anzahl	%	Anzahl	%	Prozentpunkte	
<b>Koblenz</b>								
Wahlberechtigte	82 677		81 862		81 754			
Wähler	37 695	45,6	39 836	48,7	61 589	75,3	-3,1	-29,7
Ungültige Stimmen	835	2,2	635	1,6	399	0,6	0,6	1,6
Gültige Stimmen	36 860	97,8	39 201	98,4	61 190	99,4	-0,6	-1,6
CDU	14 950	40,6	18 865	48,1	22 961	37,5	-7,5	3,1
SPD	8 554	23,2	10 066	25,7	20 963	34,3	-2,5	-11,1
GRÜNE	4 760	12,9	4 486	11,4	5 471	8,9	1,5	4,0
FDP	4 293	11,6	2 523	6,4	7 269	11,9	5,2	-0,3
REP	253	0,7	333	0,8	218	0,4	-0,1	0,3
Die Tierschutzpartei	449	1,2	414	1,1	-	-	0,1	1,2
DIE LINKE	1 433	3,9	596	1,5	3 150	5,1	2,4	-1,2
FAMILIE	228	0,6	208	0,5	405	0,7	0,1	-0,1
DIE FRAUEN	106	0,3	201	0,5	-	-	-0,2	0,3
Volksabstimmung	99	0,3	135	0,3	-	-	0,0	0,3
PBC	74	0,2	105	0,3	134	0,2	-0,1	0,0
ödp	111	0,3	154	0,4	-	-	-0,1	0,3
CM	48	0,1	62	0,2	-	-	-0,1	0,1
AUFBRUCH	26	0,1	31	0,1	-	-	0,0	0,1
DKP	23	0,1	20	0,1	-	-	0,0	0,1
PSG	8	0,0	29	0,1	-	-	-0,1	0,0
BüSo	13	0,0	23	0,1	-	-	-0,1	0,0
50Plus	106	0,3	-	-	-	-	0,3	0,3
AUF	39	0,1	-	-	-	-	0,1	0,1
BP	31	0,1	-	-	-	-	0,1	0,1
DVU	75	0,2	-	-	-	-	0,2	0,2
DIE GRAUEN	41	0,1	-	-	-	-	0,1	0,1
DIE VIOLETTEN	57	0,2	-	-	-	-	0,2	0,2
EDE	11	0,0	-	-	-	-	0,0	0,0
FBI	85	0,2	-	-	-	-	0,2	0,2
VOLKSENTSCHIED	57	0,2	-	-	-	-	0,2	0,2
FW FREIE WÄHLER	150	0,4	-	-	-	-	0,4	0,4
Newropeans	20	0,1	-	-	-	-	0,1	0,1
PIRATEN	425	1,2	-	-	-	-	1,2	1,2
RRP	120	0,3	-	-	-	-	0,3	0,3
RENTNER	215	0,6	-	-	-	-	0,6	0,6
Sonstige	-	-	950	2,4	619	1,0	-2,4	-1,0
<b>Landau in der Pfalz</b>								
Wahlberechtigte	33 526		31 770		31 970			
Wähler	16 394	48,9	16 888	53,2	24 424	76,4	-4,3	-27,5
Ungültige Stimmen	433	2,6	597	3,5	500	2,0	-0,9	0,6
Gültige Stimmen	15 961	97,4	16 291	96,5	23 924	98,0	0,9	-0,6
CDU	5 314	33,3	6 712	41,2	7 839	32,8	-7,9	0,5
SPD	4 123	25,8	4 068	25,0	7 856	32,8	0,8	-7,0
GRÜNE	2 501	15,7	2 469	15,2	2 711	11,3	0,5	4,4
FDP	1 782	11,2	1 111	6,8	3 127	13,1	4,4	-1,9
REP	209	1,3	339	2,1	323	1,4	-0,8	-0,1
Die Tierschutzpartei	230	1,4	244	1,5	-	-	-0,1	1,4
DIE LINKE	607	3,8	259	1,6	1 334	5,6	2,2	-1,8
FAMILIE	110	0,7	188	1,2	285	1,2	-0,5	-0,5
DIE FRAUEN	69	0,4	125	0,8	-	-	-0,4	0,4
Volksabstimmung	48	0,3	100	0,6	-	-	-0,3	0,3
PBC	110	0,7	133	0,8	152	0,6	-0,1	0,1
ödp	47	0,3	69	0,4	-	-	-0,1	0,3
CM	22	0,1	35	0,2	-	-	-0,1	0,1
AUFBRUCH	27	0,2	39	0,2	-	-	0,0	0,2
DKP	17	0,1	23	0,1	-	-	0,0	0,1
PSG	9	0,1	19	0,1	-	-	0,0	0,1
BüSo	3	0,0	13	0,1	-	-	-0,1	0,0
50Plus	47	0,3	-	-	-	-	0,3	0,3
AUF	16	0,1	-	-	-	-	0,1	0,1
BP	18	0,1	-	-	-	-	0,1	0,1
DVU	23	0,1	-	-	-	-	0,1	0,1
DIE GRAUEN	23	0,1	-	-	-	-	0,1	0,1
DIE VIOLETTEN	32	0,2	-	-	-	-	0,2	0,2
EDE	8	0,1	-	-	-	-	0,1	0,1
FBI	14	0,1	-	-	-	-	0,1	0,1
VOLKSENTSCHIED	34	0,2	-	-	-	-	0,2	0,2
FW FREIE WÄHLER	149	0,9	-	-	-	-	0,9	0,9
Newropeans	24	0,2	-	-	-	-	0,2	0,2
PIRATEN	201	1,3	-	-	-	-	1,3	1,3
RRP	51	0,3	-	-	-	-	0,3	0,3
RENTNER	93	0,6	-	-	-	-	0,6	0,6
Sonstige	-	-	345	2,1	297	1,2	-2,1	-1,2

## T 5 Europawahlergebnisse - Ergebnisse der kreisfreien Städte

Merkmal	Europawahl 2009		Vergleichszahlen				Differenz zur	
			Europawahl 2004		Bundestagswahl 2005		EW 2004	BW 2005
	Anzahl	%	Anzahl	%	Anzahl	%	Prozentpunkte	
<b>Ludwigshafen am Rhein</b>								
Wahlberechtigte	104 340		103 633		103 937			
Wähler	48 581	46,6	50 895	49,1	77 655	74,7	-2,5	-28,1
Ungültige Stimmen	1 343	2,8	1 613	3,2	1 761	2,3	-0,4	0,5
Gültige Stimmen	47 238	97,2	49 282	96,8	75 894	97,7	0,4	-0,5
CDU	15 362	32,5	19 689	40,0	23 593	31,1	-7,5	1,4
SPD	15 190	32,2	14 337	29,1	29 672	39,1	3,1	-6,9
GRÜNE	4 120	8,7	4 085	8,3	5 295	7,0	0,4	1,7
FDP	4 228	9,0	2 479	5,0	6 988	9,2	4,0	-0,2
REP	2 616	5,5	3 798	7,7	2 690	3,5	-2,2	2,0
Die Tierschutzpartei	697	1,5	913	1,9	-	-	-0,4	1,5
DIE LINKE	2 019	4,3	908	1,8	5 147	6,8	2,5	-2,5
FAMILIE	357	0,8	559	1,1	875	1,2	-0,3	-0,4
DIE FRAUEN	177	0,4	356	0,7	-	-	-0,3	0,4
Volksabstimmung	124	0,3	287	0,6	-	-	-0,3	0,3
PBC	94	0,2	149	0,3	169	0,2	-0,1	0,0
ödp	73	0,2	66	0,1	-	-	0,1	0,2
CM	48	0,1	62	0,1	-	-	0,0	0,1
AUFBRUCH	53	0,1	67	0,1	-	-	0,0	0,1
DKP	24	0,1	64	0,1	-	-	0,0	0,1
PSG	14	0,0	44	0,1	-	-	-0,1	0,0
BüSo	13	0,0	33	0,1	-	-	-0,1	0,0
50Plus	137	0,3	-	-	-	-	0,3	0,3
AUF	38	0,1	-	-	-	-	0,1	0,1
BP	33	0,1	-	-	-	-	0,1	0,1
DVU	126	0,3	-	-	-	-	0,3	0,3
DIE GRAUEN	110	0,2	-	-	-	-	0,2	0,2
DIE VIOLETTEN	88	0,2	-	-	-	-	0,2	0,2
EDE	23	0,0	-	-	-	-	0,0	0,0
FBI	33	0,1	-	-	-	-	0,1	0,1
VOLKSENTSCHEIDE	68	0,1	-	-	-	-	0,1	0,1
FW FREIE WÄHLER	358	0,8	-	-	-	-	0,8	0,8
Newropeans	21	0,0	-	-	-	-	0,0	0,0
PIRATEN	381	0,8	-	-	-	-	0,8	0,8
RRP	178	0,4	-	-	-	-	0,4	0,4
RENTNER	435	0,9	-	-	-	-	0,9	0,9
Sonstige	-	-	1 386	2,8	1 465	1,9	-2,8	-1,9
<b>Mainz</b>								
Wahlberechtigte	141 798		128 923		136 480			
Wähler	75 252	53,1	71 260	55,3	109 274	80,1	-2,2	-27,0
Ungültige Stimmen	1 403	1,9	1 788	2,5	1 515	1,4	-0,6	0,5
Gültige Stimmen	73 849	98,1	69 472	97,5	107 759	98,6	0,6	-0,5
CDU	24 081	32,6	26 931	38,8	35 172	32,6	-6,2	0,0
SPD	16 480	22,3	16 147	23,2	35 345	32,8	-0,9	-10,5
GRÜNE	14 999	20,3	12 495	18,0	15 184	14,1	2,3	6,2
FDP	8 003	10,8	4 859	7,0	13 381	12,4	3,8	-1,6
REP	2 308	3,1	3 947	5,7	1 739	1,6	-2,6	1,5
Die Tierschutzpartei	621	0,8	705	1,0	-	-	-0,2	0,8
DIE LINKE	2 654	3,6	1 193	1,7	5 171	4,8	1,9	-1,2
FAMILIE	252	0,3	364	0,5	824	0,8	-0,2	-0,5
DIE FRAUEN	166	0,2	256	0,4	-	-	-0,2	0,2
Volksabstimmung	116	0,2	144	0,2	-	-	0,0	0,2
PBC	116	0,2	109	0,2	187	0,2	0,0	0,0
ödp	1 085	1,5	1 022	1,5	-	-	0,0	1,5
CM	82	0,1	89	0,1	-	-	0,0	0,1
AUFBRUCH	40	0,1	63	0,1	-	-	0,0	0,1
DKP	47	0,1	60	0,1	-	-	0,0	0,1
PSG	29	0,0	42	0,1	-	-	-0,1	0,0
BüSo	26	0,0	44	0,1	-	-	-0,1	0,0
50Plus	120	0,2	-	-	-	-	0,2	0,2
AUF	79	0,1	-	-	-	-	0,1	0,1
BP	41	0,1	-	-	-	-	0,1	0,1
DVU	74	0,1	-	-	-	-	0,1	0,1
DIE GRAUEN	109	0,1	-	-	-	-	0,1	0,1
DIE VIOLETTEN	152	0,2	-	-	-	-	0,2	0,2
EDE	40	0,1	-	-	-	-	0,1	0,1
FBI	46	0,1	-	-	-	-	0,1	0,1
VOLKSENTSCHEIDE	73	0,1	-	-	-	-	0,1	0,1
FW FREIE WÄHLER	233	0,3	-	-	-	-	0,3	0,3
Newropeans	93	0,1	-	-	-	-	0,1	0,1
PIRATEN	1 246	1,7	-	-	-	-	1,7	1,7
RRP	163	0,2	-	-	-	-	0,2	0,2
RENTNER	275	0,4	-	-	-	-	0,4	0,4
Sonstige	-	-	1 002	1,4	756	0,7	-1,4	-0,7



## T 5 Europawahlergebnisse - Ergebnisse der kreisfreien Städte

Merkmal	Europawahl 2009		Vergleichszahlen				Differenz zur	
	Anzahl	%	Europawahl 2004		Bundestagswahl 2005		EW 2004	BW 2005
			Anzahl	%	Anzahl	%	Prozentpunkte	
<b>Neustadt an der Weinstraße</b>								
Wahlberechtigte	41 977		41 677		41 724			
Wähler	23 420	55,8	23 295	55,9	33 247	79,7	-0,1	-23,9
Ungültige Stimmen	669	2,9	757	3,2	708	2,1	-0,3	0,8
Gültige Stimmen	22 751	97,1	22 538	96,8	32 539	97,9	0,3	-0,8
CDU	9 370	41,2	11 116	49,3	13 072	40,2	-8,1	1,0
SPD	4 848	21,3	4 758	21,1	9 757	30,0	0,2	-8,7
GRÜNE	2 785	12,2	2 728	12,1	2 986	9,2	0,1	3,0
FDP	2 637	11,6	1 531	6,8	3 842	11,8	4,8	-0,2
REP	348	1,5	538	2,4	482	1,5	-0,9	0,0
Die Tierschutzpartei	293	1,3	347	1,5	-	-	-0,2	1,3
DIE LINKE	714	3,1	238	1,1	1 537	4,7	2,0	-1,6
FAMILIE	210	0,9	233	1,0	338	1,0	-0,1	-0,1
DIE FRAUEN	66	0,3	117	0,5	-	-	-0,2	0,3
Volksabstimmung	55	0,2	113	0,5	-	-	-0,3	0,2
PBC	137	0,6	118	0,5	222	0,7	0,1	-0,1
ödp	62	0,3	75	0,3	-	-	0,0	0,3
CM	35	0,2	38	0,2	-	-	0,0	0,2
AUFBRUCH	24	0,1	36	0,2	-	-	-0,1	0,1
DKP	15	0,1	28	0,1	-	-	0,0	0,1
PSG	2	0,0	21	0,1	-	-	-0,1	0,0
BüSo	4	0,0	8	0,0	-	-	0,0	0,0
50Plus	65	0,3	-	-	-	-	0,3	0,3
AUF	28	0,1	-	-	-	-	0,1	0,1
BP	20	0,1	-	-	-	-	0,1	0,1
DVU	50	0,2	-	-	-	-	0,2	0,2
DIE GRAUEN	44	0,2	-	-	-	-	0,2	0,2
DIE VIOLETTEN	33	0,1	-	-	-	-	0,1	0,1
EDE	13	0,1	-	-	-	-	0,1	0,1
FBI	22	0,1	-	-	-	-	0,1	0,1
VOLKSENTSCHEIDE	39	0,2	-	-	-	-	0,2	0,2
FW FREIE WÄHLER	394	1,7	-	-	-	-	1,7	1,7
Newropeans	5	0,0	-	-	-	-	0,0	0,0
PIRATEN	161	0,7	-	-	-	-	0,7	0,7
RRP	92	0,4	-	-	-	-	0,4	0,4
RENTNER	180	0,8	-	-	-	-	0,8	0,8
Sonstige	-	-	495	2,2	303	0,9	-2,2	-0,9
<b>Pirmasens</b>								
Wahlberechtigte	33 381		34 918		34 681			
Wähler	14 890	44,6	17 233	49,4	24 817	71,6	-4,8	-27,0
Ungültige Stimmen	710	4,8	843	4,9	762	3,1	-0,1	1,7
Gültige Stimmen	14 180	95,2	16 390	95,1	24 055	96,9	0,1	-1,7
CDU	5 215	36,8	7 408	45,2	8 216	34,2	-8,4	2,6
SPD	3 718	26,2	3 855	23,5	7 870	32,7	2,7	-6,5
GRÜNE	893	6,3	1 007	6,1	1 118	4,6	0,2	1,7
FDP	1 386	9,8	761	4,6	2 367	9,8	5,2	0,0
REP	814	5,7	1 735	10,6	1 153	4,8	-4,9	0,9
Die Tierschutzpartei	284	2,0	309	1,9	-	-	0,1	2,0
DIE LINKE	836	5,9	373	2,3	2 332	9,7	3,6	-3,8
FAMILIE	130	0,9	181	1,1	375	1,6	-0,2	-0,7
DIE FRAUEN	49	0,3	120	0,7	-	-	-0,4	0,3
Volksabstimmung	47	0,3	123	0,8	-	-	-0,5	0,3
PBC	34	0,2	47	0,3	85	0,4	-0,1	-0,2
ödp	19	0,1	21	0,1	-	-	0,0	0,1
CM	14	0,1	22	0,1	-	-	0,0	0,1
AUFBRUCH	20	0,1	33	0,2	-	-	-0,1	0,1
DKP	2	0,0	17	0,1	-	-	-0,1	0,0
PSG	4	0,0	23	0,1	-	-	-0,1	0,0
BüSo	4	0,0	8	0,0	-	-	0,0	0,0
50Plus	39	0,3	-	-	-	-	0,3	0,3
AUF	26	0,2	-	-	-	-	0,2	0,2
BP	14	0,1	-	-	-	-	0,1	0,1
DVU	50	0,4	-	-	-	-	0,4	0,4
DIE GRAUEN	27	0,2	-	-	-	-	0,2	0,2
DIE VIOLETTEN	20	0,1	-	-	-	-	0,1	0,1
EDE	3	0,0	-	-	-	-	0,0	0,0
FBI	13	0,1	-	-	-	-	0,1	0,1
VOLKSENTSCHEIDE	21	0,1	-	-	-	-	0,1	0,1
FW FREIE WÄHLER	190	1,3	-	-	-	-	1,3	1,3
Newropeans	4	0,0	-	-	-	-	0,0	0,0
PIRATEN	105	0,7	-	-	-	-	0,7	0,7
RRP	63	0,4	-	-	-	-	0,4	0,4
RENTNER	136	1,0	-	-	-	-	1,0	1,0
Sonstige	-	-	347	2,1	539	2,2	-2,1	-2,2

## T 5 Europawahlergebnisse - Ergebnisse der kreisfreien Städte

Merkmal	Europawahl 2009		Vergleichszahlen				Differenz zur	
	Anzahl	%	Europawahl 2004		Bundestagswahl 2005		EW 2004	BW 2005
			Anzahl	%	Anzahl	%	Prozentpunkte	
<b>Speyer</b>								
Wahlberechtigte	36 874		36 497		36 586			
Wähler	17 882	48,5	18 717	51,3	27 870	76,2	-2,8	-27,7
Ungültige Stimmen	369	2,1	555	3,0	552	2,0	-0,9	0,1
Gültige Stimmen	17 513	97,9	18 162	97,0	27 318	98,0	0,9	-0,1
CDU	6 103	34,8	7 559	41,6	9 417	34,5	-6,8	0,3
SPD	4 097	23,4	4 304	23,7	9 131	33,4	-0,3	-10,0
GRÜNE	2 670	15,2	2 443	13,5	2 768	10,1	1,7	5,1
FDP	1 877	10,7	1 001	5,5	2 888	10,6	5,2	0,1
REP	556	3,2	959	5,3	850	3,1	-2,1	0,1
Die Tierschutzpartei	261	1,5	296	1,6	-	-	-0,1	1,5
DIE LINKE	747	4,3	309	1,7	1 561	5,7	2,6	-1,4
FAMILIE	158	0,9	203	1,1	331	1,2	-0,2	-0,3
DIE FRAUEN	71	0,4	131	0,7	-	-	-0,3	0,4
Volksabstimmung	56	0,3	92	0,5	-	-	-0,2	0,3
PBC	73	0,4	64	0,4	133	0,5	0,0	-0,1
ödp	100	0,6	282	1,6	-	-	-1,0	0,6
CM	18	0,1	23	0,1	-	-	0,0	0,1
AUFBRUCH	16	0,1	32	0,2	-	-	-0,1	0,1
DKP	12	0,1	24	0,1	-	-	0,0	0,1
PSG	7	0,0	25	0,1	-	-	-0,1	0,0
BüSo	6	0,0	19	0,1	-	-	-0,1	0,0
50Plus	46	0,3	-	-	-	-	0,3	0,3
AUF	20	0,1	-	-	-	-	0,1	0,1
BP	14	0,1	-	-	-	-	0,1	0,1
DVU	13	0,1	-	-	-	-	0,1	0,1
DIE GRAUEN	45	0,3	-	-	-	-	0,3	0,3
DIE VIOLETTEN	31	0,2	-	-	-	-	0,2	0,2
EDE	10	0,1	-	-	-	-	0,1	0,1
FBI	13	0,1	-	-	-	-	0,1	0,1
VOLKSENTSCHEIDE	19	0,1	-	-	-	-	0,1	0,1
FW FREIE WÄHLER	119	0,7	-	-	-	-	0,7	0,7
Newropeans	14	0,1	-	-	-	-	0,1	0,1
PIRATEN	141	0,8	-	-	-	-	0,8	0,8
RRP	65	0,4	-	-	-	-	0,4	0,4
RENTNER	135	0,8	-	-	-	-	0,8	0,8
Sonstige	-	-	396	2,2	239	0,9	-2,2	-0,9
<b>Trier</b>								
Wahlberechtigte	81 045		76 177		76 049			
Wähler	37 582	46,4	34 519	45,3	55 088	72,4	1,1	-26,0
Ungültige Stimmen	749	2,0	1 023	3,0	921	1,7	-1,0	0,3
Gültige Stimmen	36 833	98,0	33 496	97,0	54 167	98,3	1,0	-0,3
CDU	13 408	36,4	14 965	44,7	17 612	32,5	-8,3	3,9
SPD	8 611	23,4	7 523	22,5	19 816	36,6	0,9	-13,2
GRÜNE	6 763	18,4	6 028	18,0	6 610	12,2	0,4	6,2
FDP	3 795	10,3	1 901	5,7	5 793	10,7	4,6	-0,4
REP	244	0,7	358	1,1	182	0,3	-0,4	0,4
Die Tierschutzpartei	392	1,1	491	1,5	-	-	-0,4	1,1
DIE LINKE	1 407	3,8	557	1,7	3 065	5,7	2,1	-1,9
FAMILIE	205	0,6	265	0,8	414	0,8	-0,2	-0,2
DIE FRAUEN	147	0,4	151	0,5	-	-	-0,1	0,4
Volksabstimmung	54	0,1	107	0,3	-	-	-0,2	0,1
PBC	43	0,1	72	0,2	96	0,2	-0,1	-0,1
ödp	95	0,3	152	0,5	-	-	-0,2	0,3
CM	30	0,1	47	0,1	-	-	0,0	0,1
AUFBRUCH	29	0,1	31	0,1	-	-	0,0	0,1
DKP	49	0,1	59	0,2	-	-	-0,1	0,1
PSG	14	0,0	36	0,1	-	-	-0,1	0,0
BüSo	16	0,0	7	0,0	-	-	0,0	0,0
50Plus	73	0,2	-	-	-	-	0,2	0,2
AUF	41	0,1	-	-	-	-	0,1	0,1
BP	25	0,1	-	-	-	-	0,1	0,1
DVU	83	0,2	-	-	-	-	0,2	0,2
DIE GRAUEN	64	0,2	-	-	-	-	0,2	0,2
DIE VIOLETTEN	67	0,2	-	-	-	-	0,2	0,2
EDE	16	0,0	-	-	-	-	0,0	0,0
FBI	29	0,1	-	-	-	-	0,1	0,1
VOLKSENTSCHEIDE	33	0,1	-	-	-	-	0,1	0,1
FW FREIE WÄHLER	276	0,7	-	-	-	-	0,7	0,7
Newropeans	39	0,1	-	-	-	-	0,1	0,1
PIRATEN	529	1,4	-	-	-	-	1,4	1,4
RRP	75	0,2	-	-	-	-	0,2	0,2
RENTNER	181	0,5	-	-	-	-	0,5	0,5
Sonstige	-	-	746	2,2	579	1,1	-2,2	-1,1

## T 5 Europawahlergebnisse - Ergebnisse der kreisfreien Städte

Merkmal	Europawahl 2009		Vergleichszahlen				Differenz zur	
	Anzahl	%	Europawahl 2004		Bundestagswahl 2005		EW 2004	BW 2005
			Anzahl	%	Anzahl	%	Prozentpunkte	
<b>Worms</b>								
Wahlberechtigte	60 192		58 890		59 226			
Wähler	27 426	45,6	26 920	45,7	43 448	73,4	-0,1	-27,8
Ungültige Stimmen	1 015	3,7	1 154	4,3	1 137	2,6	-0,6	1,1
Gültige Stimmen	26 411	96,3	25 766	95,7	42 311	97,4	0,6	-1,1
CDU	9 114	34,5	10 952	42,5	14 189	33,5	-8,0	1,0
SPD	8 299	31,4	7 754	30,1	16 253	38,4	1,3	-7,0
GRÜNE	2 475	9,4	2 402	9,3	2 892	6,8	0,1	2,6
FDP	2 970	11,2	1 587	6,2	4 311	10,2	5,0	1,0
REP	720	2,7	620	2,4	408	1,0	0,3	1,7
Die Tierschutzpartei	329	1,2	424	1,6	-	-	-0,4	1,2
DIE LINKE	900	3,4	538	2,1	2 515	5,9	1,3	-2,5
FAMILIE	199	0,8	236	0,9	486	1,1	-0,1	-0,3
DIE FRAUEN	76	0,3	132	0,5	-	-	-0,2	0,3
Volksabstimmung	66	0,2	158	0,6	-	-	-0,4	0,2
PBC	110	0,4	91	0,4	123	0,3	0,0	0,1
ödp	40	0,2	42	0,2	-	-	0,0	0,2
CM	24	0,1	36	0,1	-	-	0,0	0,1
AUFBRUCH	26	0,1	40	0,2	-	-	-0,1	0,1
DKP	24	0,1	43	0,2	-	-	-0,1	0,1
PSG	7	0,0	24	0,1	-	-	-0,1	0,0
BüSo	5	0,0	18	0,1	-	-	-0,1	0,0
50Plus	68	0,3	-	-	-	-	0,3	0,3
AUF	22	0,1	-	-	-	-	0,1	0,1
BP	32	0,1	-	-	-	-	0,1	0,1
DVU	68	0,3	-	-	-	-	0,3	0,3
DIE GRAUEN	41	0,2	-	-	-	-	0,2	0,2
DIE VIOLETTEN	34	0,1	-	-	-	-	0,1	0,1
EDE	7	0,0	-	-	-	-	0,0	0,0
FBI	26	0,1	-	-	-	-	0,1	0,1
VOLKSENTSCHIED	48	0,2	-	-	-	-	0,2	0,2
FW FREIE WÄHLER	202	0,8	-	-	-	-	0,8	0,8
Newropeans	7	0,0	-	-	-	-	0,0	0,0
PIRATEN	220	0,8	-	-	-	-	0,8	0,8
RRP	88	0,3	-	-	-	-	0,3	0,3
RENTNER	164	0,6	-	-	-	-	0,6	0,6
Sonstige	-	-	669	2,6	1 134	2,7	-2,6	-2,7
<b>Zweibrücken</b>								
Wahlberechtigte	27 542		27 943		27 926			
Wähler	12 005	43,6	12 548	44,9	20 405	73,1	-1,3	-29,5
Ungültige Stimmen	394	3,3	561	4,5	570	2,8	-1,2	0,5
Gültige Stimmen	11 611	96,7	11 987	95,5	19 835	97,2	1,2	-0,5
CDU	3 436	29,6	4 659	38,9	5 903	29,8	-9,3	-0,2
SPD	3 662	31,5	3 664	30,6	7 337	37,0	0,9	-5,5
GRÜNE	989	8,5	1 003	8,4	1 236	6,2	0,1	2,3
FDP	1 345	11,6	932	7,8	2 061	10,4	3,8	1,2
REP	198	1,7	285	2,4	127	0,6	-0,7	1,1
Die Tierschutzpartei	199	1,7	225	1,9	-	-	-0,2	1,7
DIE LINKE	804	6,9	251	2,1	2 282	11,5	4,8	-4,6
FAMILIE	103	0,9	190	1,6	374	1,9	-0,7	-1,0
DIE FRAUEN	42	0,4	105	0,9	-	-	-0,5	0,4
Volksabstimmung	21	0,2	100	0,8	-	-	-0,6	0,2
PBC	47	0,4	39	0,3	59	0,3	0,1	0,1
ödp	113	1,0	89	0,7	-	-	0,3	1,0
CM	13	0,1	18	0,2	-	-	-0,1	0,1
AUFBRUCH	15	0,1	20	0,2	-	-	-0,1	0,1
DKP	10	0,1	19	0,2	-	-	-0,1	0,1
PSG	2	0,0	21	0,2	-	-	-0,2	0,0
BüSo	3	0,0	6	0,1	-	-	-0,1	0,0
50Plus	31	0,3	-	-	-	-	0,3	0,3
AUF	19	0,2	-	-	-	-	0,2	0,2
BP	4	0,0	-	-	-	-	0,0	0,0
DVU	44	0,4	-	-	-	-	0,4	0,4
DIE GRAUEN	21	0,2	-	-	-	-	0,2	0,2
DIE VIOLETTEN	14	0,1	-	-	-	-	0,1	0,1
EDE	4	0,0	-	-	-	-	0,0	0,0
FBI	11	0,1	-	-	-	-	0,1	0,1
VOLKSENTSCHIED	16	0,1	-	-	-	-	0,1	0,1
FW FREIE WÄHLER	191	1,6	-	-	-	-	1,6	1,6
Newropeans	4	0,0	-	-	-	-	0,0	0,0
PIRATEN	128	1,1	-	-	-	-	1,1	1,1
RRP	42	0,4	-	-	-	-	0,4	0,4
RENTNER	80	0,7	-	-	-	-	0,7	0,7
Sonstige	-	-	361	3,0	456	2,3	-3,0	-2,3

## T 6 Europawahlergebnisse - Ergebnisse der Landkreise

Merkmal	Europawahl 2009		Vergleichszahlen				Differenz zur	
	Anzahl	%	Europawahl 2004		Bundestagswahl 2005		EW 2004	BW 2005
			Anzahl	%	Anzahl	%	Prozentpunkte	
<b>Ahrweiler</b>								
Wahlberechtigte	100 493		99 311		99 987			
Wähler	55 625	55,4	56 528	56,9	80 473	80,5	-1,5	-25,1
Ungültige Stimmen	1 837	3,3	2 044	3,6	1 237	1,5	-0,3	1,8
Gültige Stimmen	53 788	96,7	54 484	96,4	79 236	98,5	0,3	-1,8
CDU	26 336	49,0	31 553	57,9	36 145	45,6	-8,9	3,4
SPD	9 241	17,2	9 669	17,7	22 186	28,0	-0,5	-10,8
GRÜNE	4 849	9,0	4 904	9,0	5 217	6,6	0,0	2,4
FDP	6 884	12,8	3 831	7,0	10 392	13,1	5,8	-0,3
REP	517	1,0	532	1,0	281	0,4	0,0	0,6
Die Tierschutzpartei	663	1,2	771	1,4	-	-	-0,2	1,2
DIE LINKE	1 462	2,7	514	0,9	3 545	4,5	1,8	-1,8
FAMILIE	359	0,7	463	0,8	651	0,8	-0,1	-0,1
DIE FRAUEN	151	0,3	250	0,5	-	-	-0,2	0,3
Volksabstimmung	134	0,2	281	0,5	-	-	-0,3	0,2
PBC	70	0,1	93	0,2	143	0,2	-0,1	-0,1
ödp	166	0,3	243	0,4	-	-	-0,1	0,3
CM	82	0,2	91	0,2	-	-	0,0	0,2
AUFBRUCH	65	0,1	68	0,1	-	-	0,0	0,1
DKP	26	0,0	40	0,1	-	-	-0,1	0,0
PSG	11	0,0	31	0,1	-	-	-0,1	0,0
BüSo	17	0,0	30	0,1	-	-	-0,1	0,0
50Plus	134	0,2	-	-	-	-	0,2	0,2
AUF	48	0,1	-	-	-	-	0,1	0,1
BP	54	0,1	-	-	-	-	0,1	0,1
DVU	124	0,2	-	-	-	-	0,2	0,2
DIE GRAUEN	79	0,1	-	-	-	-	0,1	0,1
DIE VIOLETTEN	108	0,2	-	-	-	-	0,2	0,2
EDE	25	0,0	-	-	-	-	0,0	0,0
FBI	60	0,1	-	-	-	-	0,1	0,1
VOLKSENTSCHEIDE	75	0,1	-	-	-	-	0,1	0,1
FW FREIE WÄHLER	1 028	1,9	-	-	-	-	1,9	1,9
Newropeans	17	0,0	-	-	-	-	0,0	0,0
PIRATEN	369	0,7	-	-	-	-	0,7	0,7
RRP	171	0,3	-	-	-	-	0,3	0,3
RENTNER	463	0,9	-	-	-	-	0,9	0,9
Sonstige	-	-	1 120	2,1	676	0,9	-2,1	-0,9
<b>Altenkirchen (Westerwald)</b>								
Wahlberechtigte	103 312		103 451		103 519			
Wähler	55 306	53,5	58 017	56,1	80 073	77,4	-2,6	-23,9
Ungültige Stimmen	2 174	3,9	2 605	4,5	1 373	1,7	-0,6	2,2
Gültige Stimmen	53 132	96,1	55 412	95,5	78 700	98,3	0,6	-2,2
CDU	22 994	43,3	29 224	52,7	31 007	39,4	-9,4	3,9
SPD	13 492	25,4	14 041	25,3	27 960	35,5	0,1	-10,1
GRÜNE	3 986	7,5	3 743	6,8	4 431	5,6	0,7	1,9
FDP	5 876	11,1	3 352	6,0	8 321	10,6	5,1	0,5
REP	565	1,1	666	1,2	386	0,5	-0,1	0,6
Die Tierschutzpartei	705	1,3	702	1,3	-	-	0,0	1,3
DIE LINKE	1 980	3,7	657	1,2	4 211	5,4	2,5	-1,7
FAMILIE	398	0,7	461	0,8	673	0,9	-0,1	-0,2
DIE FRAUEN	136	0,3	242	0,4	-	-	-0,1	0,3
Volksabstimmung	150	0,3	261	0,5	-	-	-0,2	0,3
PBC	547	1,0	583	1,1	832	1,1	-0,1	-0,1
ödp	92	0,2	87	0,2	-	-	0,0	0,2
CM	93	0,2	144	0,3	-	-	-0,1	0,2
AUFBRUCH	48	0,1	84	0,2	-	-	-0,1	0,1
DKP	35	0,1	35	0,1	-	-	0,0	0,1
PSG	9	0,0	50	0,1	-	-	-0,1	0,0
BüSo	8	0,0	30	0,1	-	-	-0,1	0,0
50Plus	118	0,2	-	-	-	-	0,2	0,2
AUF	59	0,1	-	-	-	-	0,1	0,1
BP	49	0,1	-	-	-	-	0,1	0,1
DVU	128	0,2	-	-	-	-	0,2	0,2
DIE GRAUEN	102	0,2	-	-	-	-	0,2	0,2
DIE VIOLETTEN	80	0,2	-	-	-	-	0,2	0,2
EDE	13	0,0	-	-	-	-	0,0	0,0
FBI	34	0,1	-	-	-	-	0,1	0,1
VOLKSENTSCHEIDE	72	0,1	-	-	-	-	0,1	0,1
FW FREIE WÄHLER	466	0,9	-	-	-	-	0,9	0,9
Newropeans	16	0,0	-	-	-	-	0,0	0,0
PIRATEN	316	0,6	-	-	-	-	0,6	0,6
RRP	185	0,3	-	-	-	-	0,3	0,3
RENTNER	380	0,7	-	-	-	-	0,7	0,7
Sonstige	-	-	1 050	1,9	879	1,1	-1,9	-1,1

## T 6 Europawahlergebnisse - Ergebnisse der Landkreise

Merkmal	Europawahl 2009		Vergleichszahlen				Differenz zur	
	Anzahl	%	Europawahl 2004		Bundestagswahl 2005		EW 2004	BW 2005
			Anzahl	%	Anzahl	%	Prozentpunkte	
<b>Alzey-Worms</b>								
Wahlberechtigte	96 895		95 442		95 768			
Wähler	57 273	59,1	58 627	61,4	77 399	80,8	-2,3	-21,7
Ungültige Stimmen	2 413	4,2	2 895	4,9	1 576	2,0	-0,7	2,2
Gültige Stimmen	54 860	95,8	55 732	95,1	75 823	98,0	0,7	-2,2
CDU	18 373	33,5	21 935	39,4	25 118	33,1	-5,9	0,4
SPD	17 002	31,0	17 406	31,2	29 264	38,6	-0,2	-7,6
GRÜNE	5 172	9,4	5 066	9,1	5 062	6,7	0,3	2,7
FDP	6 466	11,8	4 152	7,4	8 779	11,6	4,4	0,2
REP	1 543	2,8	1 793	3,2	811	1,1	-0,4	1,7
Die Tierschutzpartei	855	1,6	1 044	1,9	-	-	-0,3	1,6
DIE LINKE	1 656	3,0	695	1,2	3 977	5,2	1,8	-2,2
FAMILIE	534	1,0	739	1,3	805	1,1	-0,3	-0,1
DIE FRAUEN	181	0,3	323	0,6	-	-	-0,3	0,3
Volksabstimmung	160	0,3	380	0,7	-	-	-0,4	0,3
PBC	265	0,5	271	0,5	441	0,6	0,0	-0,1
ödp	119	0,2	141	0,3	-	-	-0,1	0,2
CM	54	0,1	57	0,1	-	-	0,0	0,1
AUFBRUCH	57	0,1	99	0,2	-	-	-0,1	0,1
DKP	31	0,1	61	0,1	-	-	0,0	0,1
PSG	8	0,0	47	0,1	-	-	-0,1	0,0
BüSo	23	0,0	34	0,1	-	-	-0,1	0,0
50Plus	149	0,3	-	-	-	-	0,3	0,3
AUF	64	0,1	-	-	-	-	0,1	0,1
BP	38	0,1	-	-	-	-	0,1	0,1
DVU	186	0,3	-	-	-	-	0,3	0,3
DIE GRAUEN	86	0,2	-	-	-	-	0,2	0,2
DIE VIOLETTEN	71	0,1	-	-	-	-	0,1	0,1
EDE	14	0,0	-	-	-	-	0,0	0,0
FBI	61	0,1	-	-	-	-	0,1	0,1
VOLKSENTSCHEIDE	98	0,2	-	-	-	-	0,2	0,2
FW FREIE WÄHLER	610	1,1	-	-	-	-	1,1	1,1
Newropeans	37	0,1	-	-	-	-	0,1	0,1
PIRATEN	439	0,8	-	-	-	-	0,8	0,8
RRP	148	0,3	-	-	-	-	0,3	0,3
RENTNER	360	0,7	-	-	-	-	0,7	0,7
Sonstige	-	-	1 489	2,7	1 566	2,1	-2,7	-2,1
<b>Bad Dürkheim</b>								
Wahlberechtigte	105 222		104 552		105 047			
Wähler	65 547	62,3	65 763	62,9	85 996	81,9	-0,6	-19,6
Ungültige Stimmen	2 117	3,2	2 294	3,5	1 771	2,1	-0,3	1,1
Gültige Stimmen	63 430	96,8	63 469	96,5	84 225	97,9	0,3	-1,1
CDU	23 049	36,3	28 057	44,2	30 290	36,0	-7,9	0,3
SPD	16 957	26,7	17 191	27,1	29 763	35,3	-0,4	-8,6
GRÜNE	5 702	9,0	5 640	8,9	6 144	7,3	0,1	1,7
FDP	7 932	12,5	4 416	7,0	10 131	12,0	5,5	0,5
REP	1 683	2,7	2 544	4,0	1 453	1,7	-1,3	1,0
Die Tierschutzpartei	1 088	1,7	1 242	2,0	-	-	-0,3	1,7
DIE LINKE	1 883	3,0	637	1,0	4 099	4,9	2,0	-1,9
FAMILIE	706	1,1	868	1,4	958	1,1	-0,3	0,0
DIE FRAUEN	236	0,4	398	0,6	-	-	-0,2	0,4
Volksabstimmung	179	0,3	363	0,6	-	-	-0,3	0,3
PBC	246	0,4	254	0,4	375	0,4	0,0	0,0
ödp	121	0,2	152	0,2	-	-	0,0	0,2
CM	89	0,1	107	0,2	-	-	-0,1	0,1
AUFBRUCH	75	0,1	94	0,1	-	-	0,0	0,1
DKP	36	0,1	67	0,1	-	-	0,0	0,1
PSG	9	0,0	58	0,1	-	-	-0,1	0,0
BüSo	15	0,0	33	0,1	-	-	-0,1	0,0
50Plus	177	0,3	-	-	-	-	0,3	0,3
AUF	65	0,1	-	-	-	-	0,1	0,1
BP	45	0,1	-	-	-	-	0,1	0,1
DVU	130	0,2	-	-	-	-	0,2	0,2
DIE GRAUEN	115	0,2	-	-	-	-	0,2	0,2
DIE VIOLETTEN	128	0,2	-	-	-	-	0,2	0,2
EDE	25	0,0	-	-	-	-	0,0	0,0
FBI	53	0,1	-	-	-	-	0,1	0,1
VOLKSENTSCHEIDE	109	0,2	-	-	-	-	0,2	0,2
FW FREIE WÄHLER	1 261	2,0	-	-	-	-	2,0	2,0
Newropeans	29	0,0	-	-	-	-	0,0	0,0
PIRATEN	435	0,7	-	-	-	-	0,7	0,7
RRP	264	0,4	-	-	-	-	0,4	0,4
RENTNER	588	0,9	-	-	-	-	0,9	0,9
Sonstige	-	-	1 348	2,1	1 012	1,2	-2,1	-1,2

## T 6 Europawahlergebnisse - Ergebnisse der Landkreise

Merkmal	Europawahl 2009		Vergleichszahlen				Differenz zur	
	Anzahl	%	Europawahl 2004		Bundestagswahl 2005		EW 2004	BW 2005
			Anzahl	%	Anzahl	%	Prozentpunkte	
<b>Bad Kreuznach</b>								
Wahlberechtigte	121 798		121 319		121 658			
Wähler	67 731	55,6	72 110	59,4	95 213	78,3	-3,8	-22,7
Ungültige Stimmen	2 908	4,3	3 578	5,0	1 868	2,0	-0,7	2,3
Gültige Stimmen	64 823	95,7	68 532	95,0	93 345	98,0	0,7	-2,3
CDU	24 291	37,5	28 479	41,6	31 965	34,2	-4,1	3,3
SPD	18 925	29,2	20 636	30,1	35 862	38,4	-0,9	-9,2
GRÜNE	5 886	9,1	6 300	9,2	6 687	7,2	-0,1	1,9
FDP	7 442	11,5	5 562	8,1	10 903	11,7	3,4	-0,2
REP	901	1,4	1 150	1,7	476	0,5	-0,3	0,9
Die Tierschutzpartei	967	1,5	1 268	1,9	-	-	-0,4	1,5
DIE LINKE	2 123	3,3	835	1,2	4 819	5,2	2,1	-1,9
FAMILIE	509	0,8	745	1,1	923	1,0	-0,3	-0,2
DIE FRAUEN	210	0,3	400	0,6	-	-	-0,3	0,3
Volksabstimmung	171	0,3	475	0,7	-	-	-0,4	0,3
PBC	220	0,3	246	0,4	305	0,3	-0,1	0,0
ödp	120	0,2	231	0,3	-	-	-0,1	0,2
CM	107	0,2	158	0,2	-	-	0,0	0,2
AUFBRUCH	71	0,1	114	0,2	-	-	-0,1	0,1
DKP	54	0,1	85	0,1	-	-	0,0	0,1
PSG	14	0,0	55	0,1	-	-	-0,1	0,0
BüSo	14	0,0	25	0,0	-	-	0,0	0,0
50Plus	161	0,2	-	-	-	-	0,2	0,2
AUF	74	0,1	-	-	-	-	0,1	0,1
BP	55	0,1	-	-	-	-	0,1	0,1
DVU	199	0,3	-	-	-	-	0,3	0,3
DIE GRAUEN	94	0,1	-	-	-	-	0,1	0,1
DIE VIOLETTEN	128	0,2	-	-	-	-	0,2	0,2
EDE	29	0,0	-	-	-	-	0,0	0,0
FBI	37	0,1	-	-	-	-	0,1	0,1
VOLKSENTSCHEIDE	87	0,1	-	-	-	-	0,1	0,1
FW FREIE WÄHLER	718	1,1	-	-	-	-	1,1	1,1
Newropeans	17	0,0	-	-	-	-	0,0	0,0
PIRATEN	483	0,7	-	-	-	-	0,7	0,7
RRP	240	0,4	-	-	-	-	0,4	0,4
RENTNER	476	0,7	-	-	-	-	0,7	0,7
Sonstige	-	-	1 768	2,6	1 405	1,5	-2,6	-1,5
<b>Bernkastel-Wittlich</b>								
Wahlberechtigte	89 926		90 069		90 175			
Wähler	54 623	60,7	56 640	62,9	70 719	78,4	-2,2	-17,7
Ungültige Stimmen	3 029	5,5	3 393	6,0	1 587	2,2	-0,5	3,3
Gültige Stimmen	51 594	94,5	53 247	94,0	69 132	97,8	0,5	-3,3
CDU	25 409	49,2	29 880	56,1	28 423	41,1	-6,9	8,1
SPD	9 769	18,9	10 552	19,8	21 216	30,7	-0,9	-11,8
GRÜNE	4 109	8,0	3 973	7,5	4 165	6,0	0,5	2,0
FDP	6 290	12,2	3 913	7,3	9 400	13,6	4,9	-1,4
REP	520	1,0	702	1,3	342	0,5	-0,3	0,5
Die Tierschutzpartei	721	1,4	839	1,6	-	-	-0,2	1,4
DIE LINKE	1 659	3,2	460	0,9	3 825	5,5	2,3	-2,3
FAMILIE	508	1,0	652	1,2	817	1,2	-0,2	-0,2
DIE FRAUEN	155	0,3	290	0,5	-	-	-0,2	0,3
Volksabstimmung	114	0,2	327	0,6	-	-	-0,4	0,2
PBC	70	0,1	63	0,1	146	0,2	0,0	-0,1
ödp	89	0,2	94	0,2	-	-	0,0	0,2
CM	65	0,1	100	0,2	-	-	-0,1	0,1
AUFBRUCH	61	0,1	96	0,2	-	-	-0,1	0,1
DKP	32	0,1	52	0,1	-	-	0,0	0,1
PSG	10	0,0	66	0,1	-	-	-0,1	0,0
BüSo	18	0,0	56	0,1	-	-	-0,1	0,0
50Plus	129	0,3	-	-	-	-	0,3	0,3
AUF	50	0,1	-	-	-	-	0,1	0,1
BP	46	0,1	-	-	-	-	0,1	0,1
DVU	92	0,2	-	-	-	-	0,2	0,2
DIE GRAUEN	100	0,2	-	-	-	-	0,2	0,2
DIE VIOLETTEN	86	0,2	-	-	-	-	0,2	0,2
EDE	13	0,0	-	-	-	-	0,0	0,0
FBI	55	0,1	-	-	-	-	0,1	0,1
VOLKSENTSCHEIDE	60	0,1	-	-	-	-	0,1	0,1
FW FREIE WÄHLER	396	0,8	-	-	-	-	0,8	0,8
Newropeans	26	0,1	-	-	-	-	0,1	0,1
PIRATEN	371	0,7	-	-	-	-	0,7	0,7
RRP	185	0,4	-	-	-	-	0,4	0,4
RENTNER	386	0,7	-	-	-	-	0,7	0,7
Sonstige	-	-	1 132	2,1	798	1,2	-2,1	-1,2

## T 6 Europawahlergebnisse - Ergebnisse der Landkreise

Merkmal	Europawahl 2009		Vergleichszahlen				Differenz zur	
	Anzahl	%	Europawahl 2004		Bundestagswahl 2005		EW 2004	BW 2005
			Anzahl	%	Anzahl	%	Prozentpunkte	
<b>Birkenfeld</b>								
Wahlberechtigte	69 054		70 807		70 206			
Wähler	34 734	50,3	37 294	52,7	52 520	74,8	-2,4	-24,5
Ungültige Stimmen	1 864	5,4	2 034	5,5	1 271	2,4	-0,1	3,0
Gültige Stimmen	32 870	94,6	35 260	94,5	51 249	97,6	0,1	-3,0
CDU	11 150	33,9	14 828	42,1	16 664	32,5	-8,2	1,4
SPD	10 329	31,4	11 001	31,2	19 869	38,8	0,2	-7,4
GRÜNE	2 302	7,0	2 358	6,7	2 739	5,3	0,3	1,7
FDP	4 303	13,1	3 018	8,6	6 204	12,1	4,5	1,0
REP	460	1,4	819	2,3	401	0,8	-0,9	0,6
Die Tierschutzpartei	533	1,6	591	1,7	-	-	-0,1	1,6
DIE LINKE	1 691	5,1	448	1,3	3 844	7,5	3,8	-2,4
FAMILIE	349	1,1	431	1,2	557	1,1	-0,1	0,0
DIE FRAUEN	140	0,4	256	0,7	-	-	-0,3	0,4
Volksabstimmung	64	0,2	240	0,7	-	-	-0,5	0,2
PBC	61	0,2	79	0,2	146	0,3	0,0	-0,1
ödp	45	0,1	76	0,2	-	-	-0,1	0,1
CM	33	0,1	44	0,1	-	-	0,0	0,1
AUFBRUCH	40	0,1	61	0,2	-	-	-0,1	0,1
DKP	41	0,1	87	0,2	-	-	-0,1	0,1
PSG	10	0,0	35	0,1	-	-	-0,1	0,0
BüSo	8	0,0	17	0,0	-	-	0,0	0,0
50Plus	86	0,3	-	-	-	-	0,3	0,3
AUF	55	0,2	-	-	-	-	0,2	0,2
BP	30	0,1	-	-	-	-	0,1	0,1
DVU	120	0,4	-	-	-	-	0,4	0,4
DIE GRAUEN	66	0,2	-	-	-	-	0,2	0,2
DIE VIOLETTEN	48	0,1	-	-	-	-	0,1	0,1
EDE	9	0,0	-	-	-	-	0,0	0,0
FBI	42	0,1	-	-	-	-	0,1	0,1
VOLKSENTSCHEIDE	37	0,1	-	-	-	-	0,1	0,1
FW FREIE WÄHLER	138	0,4	-	-	-	-	0,4	0,4
Newropeans	13	0,0	-	-	-	-	0,0	0,0
PIRATEN	203	0,6	-	-	-	-	0,6	0,6
RRP	158	0,5	-	-	-	-	0,5	0,5
RENTNER	306	0,9	-	-	-	-	0,9	0,9
Sonstige	-	-	871	2,5	825	1,6	-2,5	-1,6
<b>Cochem-Zell</b>								
Wahlberechtigte	52 224		52 594		52 623			
Wähler	32 391	62,0	34 808	66,2	42 289	80,4	-4,2	-18,4
Ungültige Stimmen	1 789	5,5	2 297	6,6	1 026	2,4	-1,1	3,1
Gültige Stimmen	30 602	94,5	32 511	93,4	41 263	97,6	1,1	-3,1
CDU	16 610	54,3	20 132	61,9	20 357	49,3	-7,6	5,0
SPD	5 559	18,2	6 288	19,3	10 960	26,6	-1,1	-8,4
GRÜNE	1 721	5,6	1 586	4,9	1 674	4,1	0,7	1,5
FDP	3 327	10,9	1 959	6,0	5 450	13,2	4,9	-2,3
REP	294	1,0	370	1,1	177	0,4	-0,1	0,6
Die Tierschutzpartei	388	1,3	407	1,3	-	-	0,0	1,3
DIE LINKE	683	2,2	211	0,6	1 728	4,2	1,6	-2,0
FAMILIE	292	1,0	310	1,0	385	0,9	0,0	0,1
DIE FRAUEN	84	0,3	138	0,4	-	-	-0,1	0,3
Volksabstimmung	82	0,3	173	0,5	-	-	-0,2	0,3
PBC	98	0,3	86	0,3	120	0,3	0,0	0,0
ödp	36	0,1	48	0,1	-	-	0,0	0,1
CM	64	0,2	68	0,2	-	-	0,0	0,2
AUFBRUCH	45	0,1	41	0,1	-	-	0,0	0,1
DKP	19	0,1	31	0,1	-	-	0,0	0,1
PSG	8	0,0	29	0,1	-	-	-0,1	0,0
BüSo	7	0,0	11	0,0	-	-	0,0	0,0
50Plus	67	0,2	-	-	-	-	0,2	0,2
AUF	46	0,2	-	-	-	-	0,2	0,2
BP	22	0,1	-	-	-	-	0,1	0,1
DVU	50	0,2	-	-	-	-	0,2	0,2
DIE GRAUEN	44	0,1	-	-	-	-	0,1	0,1
DIE VIOLETTEN	48	0,2	-	-	-	-	0,2	0,2
EDE	7	0,0	-	-	-	-	0,0	0,0
FBI	34	0,1	-	-	-	-	0,1	0,1
VOLKSENTSCHEIDE	44	0,1	-	-	-	-	0,1	0,1
FW FREIE WÄHLER	310	1,0	-	-	-	-	1,0	1,0
Newropeans	6	0,0	-	-	-	-	0,0	0,0
PIRATEN	225	0,7	-	-	-	-	0,7	0,7
RRP	117	0,4	-	-	-	-	0,4	0,4
RENTNER	265	0,9	-	-	-	-	0,9	0,9
Sonstige	-	-	623	1,9	412	1,0	-1,9	-1,0

## T 6 Europawahlergebnisse - Ergebnisse der Landkreise

Merkmal	Europawahl 2009		Vergleichszahlen				Differenz zur	
	Anzahl	%	Europawahl 2004		Bundestagswahl 2005		EW 2004	BW 2005
			Anzahl	%	Anzahl	%	Prozentpunkte	
<b>Donnersbergkreis</b>								
Wahlberechtigte	60 031		60 291		60 059			
Wähler	35 123	58,5	37 603	62,4	46 649	77,7	-3,9	-19,2
Ungültige Stimmen	1 576	4,5	2 040	5,4	1 079	2,3	-0,9	2,2
Gültige Stimmen	33 547	95,5	35 563	94,6	45 570	97,7	0,9	-2,2
CDU	10 348	30,8	13 301	37,4	13 727	30,1	-6,6	0,7
SPD	10 773	32,1	11 620	32,7	17 848	39,2	-0,6	-7,1
GRÜNE	2 754	8,2	2 790	7,8	3 127	6,9	0,4	1,3
FDP	3 787	11,3	2 681	7,5	5 083	11,2	3,8	0,1
REP	907	2,7	1 114	3,1	458	1,0	-0,4	1,7
Die Tierschutzpartei	651	1,9	715	2,0	-	-	-0,1	1,9
DIE LINKE	1 519	4,5	444	1,2	3 096	6,8	3,3	-2,3
FAMILIE	397	1,2	606	1,7	650	1,4	-0,5	-0,2
DIE FRAUEN	153	0,5	266	0,7	-	-	-0,2	0,5
Volksabstimmung	119	0,4	259	0,7	-	-	-0,3	0,4
PBC	105	0,3	117	0,3	153	0,3	0,0	0,0
ödp	65	0,2	99	0,3	-	-	-0,1	0,2
CM	55	0,2	54	0,2	-	-	0,0	0,2
AUFBRUCH	41	0,1	75	0,2	-	-	-0,1	0,1
DKP	16	0,0	43	0,1	-	-	-0,1	0,0
PSG	4	0,0	55	0,2	-	-	-0,2	0,0
BüSo	20	0,1	24	0,1	-	-	0,0	0,1
50Plus	108	0,3	-	-	-	-	0,3	0,3
AUF	34	0,1	-	-	-	-	0,1	0,1
BP	21	0,1	-	-	-	-	0,1	0,1
DVU	115	0,3	-	-	-	-	0,3	0,3
DIE GRAUEN	52	0,2	-	-	-	-	0,2	0,2
DIE VIOLETTEN	72	0,2	-	-	-	-	0,2	0,2
EDE	8	0,0	-	-	-	-	0,0	0,0
FBI	32	0,1	-	-	-	-	0,1	0,1
VOLKSENTSCHEIDE	53	0,2	-	-	-	-	0,2	0,2
FW FREIE WÄHLER	619	1,8	-	-	-	-	1,8	1,8
Newropeans	9	0,0	-	-	-	-	0,0	0,0
PIRATEN	276	0,8	-	-	-	-	0,8	0,8
RRP	145	0,4	-	-	-	-	0,4	0,4
RENTNER	289	0,9	-	-	-	-	0,9	0,9
Sonstige	-	-	1 300	3,7	1 428	3,1	-3,7	-3,1
<b>Eifelkreis Bitburg-Prüm</b>								
Wahlberechtigte	74 318		74 729		74 843			
Wähler	47 603	64,1	49 710	66,5	58 464	78,1	-2,4	-14,0
Ungültige Stimmen	2 894	6,1	3 194	6,4	1 437	2,5	-0,3	3,6
Gültige Stimmen	44 709	93,9	46 516	93,6	57 027	97,5	0,3	-3,6
CDU	21 834	48,8	26 927	57,9	24 636	43,2	-9,1	5,6
SPD	8 811	19,7	9 658	20,8	17 679	31,0	-1,1	-11,3
GRÜNE	3 429	7,7	3 067	6,6	3 328	5,8	1,1	1,9
FDP	5 286	11,8	2 927	6,3	7 339	12,9	5,5	-1,1
REP	337	0,8	504	1,1	239	0,4	-0,3	0,4
Die Tierschutzpartei	653	1,5	726	1,6	-	-	-0,1	1,5
DIE LINKE	1 362	3,0	312	0,7	2 477	4,3	2,3	-1,3
FAMILIE	497	1,1	576	1,2	599	1,1	-0,1	0,0
DIE FRAUEN	143	0,3	243	0,5	-	-	-0,2	0,3
Volksabstimmung	110	0,2	256	0,6	-	-	-0,4	0,2
PBC	58	0,1	61	0,1	82	0,1	0,0	0,0
ödp	64	0,1	78	0,2	-	-	-0,1	0,1
CM	80	0,2	93	0,2	-	-	0,0	0,2
AUFBRUCH	57	0,1	78	0,2	-	-	-0,1	0,1
DKP	27	0,1	46	0,1	-	-	0,0	0,1
PSG	10	0,0	38	0,1	-	-	-0,1	0,0
BüSo	14	0,0	30	0,1	-	-	-0,1	0,0
50Plus	97	0,2	-	-	-	-	0,2	0,2
AUF	64	0,1	-	-	-	-	0,1	0,1
BP	55	0,1	-	-	-	-	0,1	0,1
DVU	74	0,2	-	-	-	-	0,2	0,2
DIE GRAUEN	78	0,2	-	-	-	-	0,2	0,2
DIE VIOLETTEN	83	0,2	-	-	-	-	0,2	0,2
EDE	14	0,0	-	-	-	-	0,0	0,0
FBI	57	0,1	-	-	-	-	0,1	0,1
VOLKSENTSCHEIDE	41	0,1	-	-	-	-	0,1	0,1
FW FREIE WÄHLER	562	1,3	-	-	-	-	1,3	1,3
Newropeans	9	0,0	-	-	-	-	0,0	0,0
PIRATEN	294	0,7	-	-	-	-	0,7	0,7
RRP	140	0,3	-	-	-	-	0,3	0,3
RENTNER	369	0,8	-	-	-	-	0,8	0,8
Sonstige	-	-	896	1,9	648	1,1	-1,9	-1,1



## T 6 Europawahlergebnisse - Ergebnisse der Landkreise

Merkmal	Europawahl 2009		Vergleichszahlen				Differenz zur	
	Anzahl	%	Europawahl 2004		Bundestagswahl 2005		EW 2004	BW 2005
			Anzahl	%	Anzahl	%	Prozentpunkte	
<b>Germersheim</b>								
Wahlberechtigte	93 610		90 695		91 643			
Wähler	53 851	57,5	55 541	61,2	73 030	79,7	-3,7	-22,2
Ungültige Stimmen	2 132	4,0	2 258	4,1	1 650	2,3	-0,1	1,7
Gültige Stimmen	51 719	96,0	53 283	95,9	71 380	97,7	0,1	-1,7
CDU	20 545	39,7	25 297	47,5	26 910	37,7	-7,8	2,0
SPD	12 929	25,0	12 713	23,9	23 606	33,1	1,1	-8,1
GRÜNE	4 250	8,2	4 269	8,0	4 918	6,9	0,2	1,3
FDP	5 554	10,7	3 324	6,2	8 147	11,4	4,5	-0,7
REP	1 909	3,7	2 643	5,0	2 052	2,9	-1,3	0,8
Die Tierschutzpartei	879	1,7	936	1,8	-	-	-0,1	1,7
DIE LINKE	1 356	2,6	490	0,9	3 390	4,7	1,7	-2,1
FAMILIE	575	1,1	683	1,3	1 031	1,4	-0,2	-0,3
DIE FRAUEN	232	0,4	359	0,7	-	-	-0,3	0,4
Volksabstimmung	189	0,4	353	0,7	-	-	-0,3	0,4
PBC	231	0,4	235	0,4	298	0,4	0,0	0,0
ödp	309	0,6	467	0,9	-	-	-0,3	0,6
CM	94	0,2	102	0,2	-	-	0,0	0,2
AUFBRUCH	63	0,1	87	0,2	-	-	-0,1	0,1
DKP	17	0,0	47	0,1	-	-	-0,1	0,0
PSG	15	0,0	57	0,1	-	-	-0,1	0,0
BüSo	20	0,0	22	0,0	-	-	0,0	0,0
50Plus	152	0,3	-	-	-	-	0,3	0,3
AUF	73	0,1	-	-	-	-	0,1	0,1
BP	24	0,0	-	-	-	-	0,0	0,0
DVU	94	0,2	-	-	-	-	0,2	0,2
DIE GRAUEN	81	0,2	-	-	-	-	0,2	0,2
DIE VIOLETTEN	100	0,2	-	-	-	-	0,2	0,2
EDE	19	0,0	-	-	-	-	0,0	0,0
FBI	43	0,1	-	-	-	-	0,1	0,1
VOLKSENTSCHEIDE	90	0,2	-	-	-	-	0,2	0,2
FW FREIE WÄHLER	694	1,3	-	-	-	-	1,3	1,3
Newropeans	17	0,0	-	-	-	-	0,0	0,0
PIRATEN	476	0,9	-	-	-	-	0,9	0,9
RRP	206	0,4	-	-	-	-	0,4	0,4
RENTNER	483	0,9	-	-	-	-	0,9	0,9
Sonstige	-	-	1 199	2,3	1 028	1,4	-2,3	-1,4
<b>Kaiserslautern</b>								
Wahlberechtigte	83 228		83 444		83 534			
Wähler	50 725	60,9	53 944	64,6	66 646	79,8	-3,7	-18,9
Ungültige Stimmen	2 502	4,9	2 707	5,0	1 717	2,6	-0,1	2,3
Gültige Stimmen	48 223	95,1	51 237	95,0	64 929	97,4	0,1	-2,3
CDU	18 266	37,9	23 587	46,0	23 111	35,6	-8,1	2,3
SPD	14 119	29,3	14 608	28,5	22 958	35,4	0,8	-6,1
GRÜNE	3 130	6,5	3 434	6,7	3 826	5,9	-0,2	0,6
FDP	4 262	8,8	2 656	5,2	6 573	10,1	3,6	-1,3
REP	1 413	2,9	1 795	3,5	882	1,4	-0,6	1,5
Die Tierschutzpartei	944	2,0	1 008	2,0	-	-	0,0	2,0
DIE LINKE	2 148	4,5	502	1,0	5 002	7,7	3,5	-3,2
FAMILIE	587	1,2	836	1,6	971	1,5	-0,4	-0,3
DIE FRAUEN	207	0,4	410	0,8	-	-	-0,4	0,4
Volksabstimmung	169	0,4	424	0,8	-	-	-0,4	0,4
PBC	178	0,4	191	0,4	307	0,5	0,0	-0,1
ödp	83	0,2	124	0,2	-	-	0,0	0,2
CM	65	0,1	107	0,2	-	-	-0,1	0,1
AUFBRUCH	75	0,2	106	0,2	-	-	0,0	0,2
DKP	23	0,0	46	0,1	-	-	-0,1	0,0
PSG	21	0,0	61	0,1	-	-	-0,1	0,0
BüSo	13	0,0	25	0,0	-	-	0,0	0,0
50Plus	137	0,3	-	-	-	-	0,3	0,3
AUF	72	0,1	-	-	-	-	0,1	0,1
BP	34	0,1	-	-	-	-	0,1	0,1
DVU	81	0,2	-	-	-	-	0,2	0,2
DIE GRAUEN	86	0,2	-	-	-	-	0,2	0,2
DIE VIOLETTEN	79	0,2	-	-	-	-	0,2	0,2
EDE	12	0,0	-	-	-	-	0,0	0,0
FBI	36	0,1	-	-	-	-	0,1	0,1
VOLKSENTSCHEIDE	99	0,2	-	-	-	-	0,2	0,2
FW FREIE WÄHLER	845	1,8	-	-	-	-	1,8	1,8
Newropeans	28	0,1	-	-	-	-	0,1	0,1
PIRATEN	387	0,8	-	-	-	-	0,8	0,8
RRP	178	0,4	-	-	-	-	0,4	0,4
RENTNER	446	0,9	-	-	-	-	0,9	0,9
Sonstige	-	-	1 317	2,6	1 299	2,0	-2,6	-2,0

## T 6 Europawahlergebnisse - Ergebnisse der Landkreise

Merkmal	Europawahl 2009		Vergleichszahlen				Differenz zur	
			Europawahl 2004		Bundestagswahl 2005		EW 2004	BW 2005
	Anzahl	%	Anzahl	%	Anzahl	%	Prozentpunkte	
<b>Kusel</b>								
Wahlberechtigte	60 475		61 829		61 585			
Wähler	35 807	59,2	37 998	61,5	47 980	77,9	-2,3	-18,7
Ungültige Stimmen	2 170	6,1	2 541	6,7	1 290	2,7	-0,6	3,4
Gültige Stimmen	33 637	93,9	35 457	93,3	46 690	97,3	0,6	-3,4
CDU	9 251	27,5	12 225	34,5	11 902	25,5	-7,0	2,0
SPD	12 183	36,2	13 043	36,8	20 154	43,2	-0,6	-7,0
GRÜNE	2 431	7,2	2 400	6,8	2 573	5,5	0,4	1,7
FDP	2 960	8,8	1 987	5,6	4 134	8,9	3,2	-0,1
REP	1 082	3,2	1 848	5,2	750	1,6	-2,0	1,6
Die Tierschutzpartei	704	2,1	804	2,3	-	-	-0,2	2,1
DIE LINKE	2 414	7,2	465	1,3	5 364	11,5	5,9	-4,3
FAMILIE	439	1,3	646	1,8	734	1,6	-0,5	-0,3
DIE FRAUEN	135	0,4	278	0,8	-	-	-0,4	0,4
Volksabstimmung	98	0,3	254	0,7	-	-	-0,4	0,3
PBC	98	0,3	99	0,3	138	0,3	0,0	0,0
ödp	44	0,1	95	0,3	-	-	-0,2	0,1
CM	43	0,1	83	0,2	-	-	-0,1	0,1
AUFBRUCH	38	0,1	81	0,2	-	-	-0,1	0,1
DKP	35	0,1	64	0,2	-	-	-0,1	0,1
PSG	7	0,0	56	0,2	-	-	-0,2	0,0
BüSo	10	0,0	14	0,0	-	-	0,0	0,0
50Plus	76	0,2	-	-	-	-	0,2	0,2
AUF	49	0,1	-	-	-	-	0,1	0,1
BP	26	0,1	-	-	-	-	0,1	0,1
DVU	68	0,2	-	-	-	-	0,2	0,2
DIE GRAUEN	58	0,2	-	-	-	-	0,2	0,2
DIE VIOLETTEN	41	0,1	-	-	-	-	0,1	0,1
EDE	8	0,0	-	-	-	-	0,0	0,0
FBI	37	0,1	-	-	-	-	0,1	0,1
VOLKSENTSCHEIDE	39	0,1	-	-	-	-	0,1	0,1
FW FREIE WÄHLER	539	1,6	-	-	-	-	1,6	1,6
Newropeans	10	0,0	-	-	-	-	0,0	0,0
PIRATEN	274	0,8	-	-	-	-	0,8	0,8
RRP	124	0,4	-	-	-	-	0,4	0,4
RENTNER	316	0,9	-	-	-	-	0,9	0,9
Sonstige	-	-	1 015	2,9	941	2,0	-2,9	-2,0
<b>Mainz-Bingen</b>								
Wahlberechtigte	154 859		150 646		151 935			
Wähler	93 835	60,6	93 079	61,8	126 172	83,0	-1,2	-22,4
Ungültige Stimmen	2 932	3,1	3 507	3,8	2 277	1,8	-0,7	1,3
Gültige Stimmen	90 903	96,9	89 572	96,2	123 895	98,2	0,7	-1,3
CDU	34 407	37,9	38 678	43,2	43 498	35,1	-5,3	2,8
SPD	23 238	25,6	23 736	26,5	42 964	34,7	-0,9	-9,1
GRÜNE	11 527	12,7	10 956	12,2	11 459	9,2	0,5	3,5
FDP	10 615	11,7	6 768	7,6	16 482	13,3	4,1	-1,6
REP	2 037	2,2	2 172	2,4	1 077	0,9	-0,2	1,3
Die Tierschutzpartei	1 189	1,3	1 498	1,7	-	-	-0,4	1,3
DIE LINKE	2 315	2,5	1 147	1,3	5 477	4,4	1,2	-1,9
FAMILIE	660	0,7	864	1,0	1 232	1,0	-0,3	-0,3
DIE FRAUEN	255	0,3	420	0,5	-	-	-0,2	0,3
Volksabstimmung	209	0,2	506	0,6	-	-	-0,4	0,2
PBC	177	0,2	207	0,2	290	0,2	0,0	0,0
ödp	380	0,4	450	0,5	-	-	-0,1	0,4
CM	108	0,1	148	0,2	-	-	-0,1	0,1
AUFBRUCH	82	0,1	115	0,1	-	-	0,0	0,1
DKP	29	0,0	82	0,1	-	-	-0,1	0,0
PSG	25	0,0	45	0,1	-	-	-0,1	0,0
BüSo	34	0,0	51	0,1	-	-	-0,1	0,0
50Plus	246	0,3	-	-	-	-	0,3	0,3
AUF	81	0,1	-	-	-	-	0,1	0,1
BP	49	0,1	-	-	-	-	0,1	0,1
DVU	135	0,1	-	-	-	-	0,1	0,1
DIE GRAUEN	112	0,1	-	-	-	-	0,1	0,1
DIE VIOLETTEN	211	0,2	-	-	-	-	0,2	0,2
EDE	23	0,0	-	-	-	-	0,0	0,0
FBI	89	0,1	-	-	-	-	0,1	0,1
VOLKSENTSCHEIDE	120	0,1	-	-	-	-	0,1	0,1
FW FREIE WÄHLER	796	0,9	-	-	-	-	0,9	0,9
Newropeans	40	0,0	-	-	-	-	0,0	0,0
PIRATEN	858	0,9	-	-	-	-	0,9	0,9
RRP	297	0,3	-	-	-	-	0,3	0,3
RENTNER	559	0,6	-	-	-	-	0,6	0,6
Sonstige	-	-	1 729	1,9	1 416	1,1	-1,9	-1,1

## T 6 Europawahlergebnisse - Ergebnisse der Landkreise

Merkmal	Europawahl 2009		Vergleichszahlen				Differenz zur	
			Europawahl 2004		Bundestagswahl 2005		EW 2004	BW 2005
	Anzahl	%	Anzahl	%	Anzahl	%	Prozentpunkte	
<b>Mayen-Koblenz</b>								
Wahlberechtigte	167 134		164 582		165 788			
Wähler	87 404	52,3	94 389	57,4	129 488	78,1	-5,1	-25,8
Ungültige Stimmen	3 215	3,7	3 986	4,2	2 358	1,8	-0,5	1,9
Gültige Stimmen	84 189	96,3	90 403	95,8	127 130	98,2	0,5	-1,9
CDU	39 778	47,2	48 619	53,8	51 355	40,4	-6,6	6,8
SPD	20 977	24,9	22 535	24,9	44 351	34,9	0,0	-10,0
GRÜNE	6 178	7,3	6 656	7,4	7 232	5,7	-0,1	1,6
FDP	8 415	10,0	5 034	5,6	15 101	11,9	4,4	-1,9
REP	767	0,9	1 035	1,1	497	0,4	-0,2	0,5
Die Tierschutzpartei	995	1,2	1 328	1,5	-	-	-0,3	1,2
DIE LINKE	2 285	2,7	839	0,9	5 744	4,5	1,8	-1,8
FAMILIE	685	0,8	825	0,9	1 180	0,9	-0,1	-0,1
DIE FRAUEN	251	0,3	440	0,5	-	-	-0,2	0,3
Volksabstimmung	188	0,2	460	0,5	-	-	-0,3	0,2
PBC	199	0,2	198	0,2	436	0,3	0,0	-0,1
ödp	150	0,2	197	0,2	-	-	0,0	0,2
CM	102	0,1	129	0,1	-	-	0,0	0,1
AUFBRUCH	67	0,1	127	0,1	-	-	0,0	0,1
DKP	34	0,0	71	0,1	-	-	-0,1	0,0
PSG	12	0,0	54	0,1	-	-	-0,1	0,0
BüSo	23	0,0	34	0,0	-	-	0,0	0,0
50Plus	220	0,3	-	-	-	-	0,3	0,3
AUF	84	0,1	-	-	-	-	0,1	0,1
BP	57	0,1	-	-	-	-	0,1	0,1
DVU	161	0,2	-	-	-	-	0,2	0,2
DIE GRAUEN	156	0,2	-	-	-	-	0,2	0,2
DIE VIOLETTEN	115	0,1	-	-	-	-	0,1	0,1
EDE	13	0,0	-	-	-	-	0,0	0,0
FBI	68	0,1	-	-	-	-	0,1	0,1
VOLKSENTSCHEIDE	104	0,1	-	-	-	-	0,1	0,1
FW FREIE WÄHLER	761	0,9	-	-	-	-	0,9	0,9
Newropeans	30	0,0	-	-	-	-	0,0	0,0
PIRATEN	499	0,6	-	-	-	-	0,6	0,6
RRP	263	0,3	-	-	-	-	0,3	0,3
RENTNER	552	0,7	-	-	-	-	0,7	0,7
Sonstige	-	-	1 822	2,0	1 234	1,0	-2,0	-1,0
<b>Neuwied</b>								
Wahlberechtigte	139 421		138 845		139 174			
Wähler	73 749	52,9	75 443	54,3	110 237	79,2	-1,4	-26,3
Ungültige Stimmen	2 534	3,4	3 023	4,0	2 057	1,9	-0,6	1,5
Gültige Stimmen	71 215	96,6	72 420	96,0	108 180	98,1	0,6	-1,5
CDU	28 928	40,6	36 040	49,8	41 196	38,1	-9,2	2,5
SPD	19 383	27,2	19 270	26,6	38 868	35,9	0,6	-8,7
GRÜNE	5 938	8,3	6 130	8,5	7 061	6,5	-0,2	1,8
FDP	8 347	11,7	4 266	5,9	12 545	11,6	5,8	0,1
REP	664	0,9	802	1,1	400	0,4	-0,2	0,5
Die Tierschutzpartei	1 015	1,4	1 071	1,5	-	-	-0,1	1,4
DIE LINKE	2 299	3,2	1 020	1,4	5 303	4,9	1,8	-1,7
FAMILIE	517	0,7	633	0,9	1 016	0,9	-0,2	-0,2
DIE FRAUEN	206	0,3	368	0,5	-	-	-0,2	0,3
Volksabstimmung	208	0,3	335	0,5	-	-	-0,2	0,3
PBC	429	0,6	430	0,6	700	0,6	0,0	0,0
ödp	128	0,2	154	0,2	-	-	0,0	0,2
CM	104	0,1	111	0,2	-	-	-0,1	0,1
AUFBRUCH	68	0,1	89	0,1	-	-	0,0	0,1
DKP	26	0,0	63	0,1	-	-	-0,1	0,0
PSG	8	0,0	56	0,1	-	-	-0,1	0,0
BüSo	18	0,0	31	0,0	-	-	0,0	0,0
50Plus	198	0,3	-	-	-	-	0,3	0,3
AUF	83	0,1	-	-	-	-	0,1	0,1
BP	70	0,1	-	-	-	-	0,1	0,1
DVU	128	0,2	-	-	-	-	0,2	0,2
DIE GRAUEN	113	0,2	-	-	-	-	0,2	0,2
DIE VIOLETTEN	115	0,2	-	-	-	-	0,2	0,2
EDE	17	0,0	-	-	-	-	0,0	0,0
FBI	54	0,1	-	-	-	-	0,1	0,1
VOLKSENTSCHEIDE	94	0,1	-	-	-	-	0,1	0,1
FW FREIE WÄHLER	677	1,0	-	-	-	-	1,0	1,0
Newropeans	29	0,0	-	-	-	-	0,0	0,0
PIRATEN	528	0,7	-	-	-	-	0,7	0,7
RRP	245	0,3	-	-	-	-	0,3	0,3
RENTNER	578	0,8	-	-	-	-	0,8	0,8
Sonstige	-	-	1 551	2,1	1 091	1,0	-2,1	-1,0

## T 6 Europawahlergebnisse - Ergebnisse der Landkreise

Merkmal	Europawahl 2009		Vergleichszahlen				Differenz zur	
	Anzahl	%	Europawahl 2004		Bundestagswahl 2005		EW 2004	BW 2005
			Anzahl	%	Anzahl	%	Prozentpunkte	
<b>Rhein-Hunsrück-Kreis</b>								
Wahlberechtigte	81 844		81 747		82 168			
Wähler	48 778	59,6	53 302	65,2	65 227	79,4	-5,6	-19,8
Ungültige Stimmen	2 293	4,7	2 657	5,0	1 554	2,4	-0,3	2,3
Gültige Stimmen	46 485	95,3	50 645	95,0	63 673	97,6	0,3	-2,3
CDU	19 707	42,4	24 971	49,3	25 009	39,3	-6,9	3,1
SPD	11 885	25,6	12 965	25,6	20 888	32,8	0,0	-7,2
GRÜNE	3 790	8,2	3 928	7,8	4 184	6,6	0,4	1,6
FDP	5 633	12,1	4 199	8,3	8 708	13,7	3,8	-1,6
REP	490	1,1	655	1,3	302	0,5	-0,2	0,6
Die Tierschutzpartei	627	1,3	744	1,5	-	-	-0,2	1,3
DIE LINKE	1 483	3,2	530	1,0	3 025	4,8	2,2	-1,6
FAMILIE	369	0,8	478	0,9	557	0,9	-0,1	-0,1
DIE FRAUEN	155	0,3	245	0,5	-	-	-0,2	0,3
Volksabstimmung	118	0,3	287	0,6	-	-	-0,3	0,3
PBC	318	0,7	285	0,6	354	0,6	0,1	0,1
ödp	108	0,2	141	0,3	-	-	-0,1	0,2
CM	75	0,2	98	0,2	-	-	0,0	0,2
AUFBRUCH	44	0,1	54	0,1	-	-	0,0	0,1
DKP	19	0,0	43	0,1	-	-	-0,1	0,0
PSG	18	0,0	46	0,1	-	-	-0,1	0,0
BüSo	16	0,0	25	0,0	-	-	0,0	0,0
50Plus	113	0,2	-	-	-	-	0,2	0,2
AUF	41	0,1	-	-	-	-	0,1	0,1
BP	37	0,1	-	-	-	-	0,1	0,1
DVU	84	0,2	-	-	-	-	0,2	0,2
DIE GRAUEN	74	0,2	-	-	-	-	0,2	0,2
DIE VIOLETTEN	65	0,1	-	-	-	-	0,1	0,1
EDE	9	0,0	-	-	-	-	0,0	0,0
FBI	47	0,1	-	-	-	-	0,1	0,1
VOLKSENTSCHEIDE	58	0,1	-	-	-	-	0,1	0,1
FW FREIE WÄHLER	344	0,7	-	-	-	-	0,7	0,7
Newropeans	16	0,0	-	-	-	-	0,0	0,0
PIRATEN	258	0,6	-	-	-	-	0,6	0,6
RRP	152	0,3	-	-	-	-	0,3	0,3
RENTNER	332	0,7	-	-	-	-	0,7	0,7
Sonstige	-	-	951	1,9	646	1,0	-1,9	-1,0
<b>Rhein-Lahn-Kreis</b>								
Wahlberechtigte	99 323		99 972		99 899			
Wähler	55 946	56,3	59 337	59,4	78 267	78,3	-3,1	-22,0
Ungültige Stimmen	2 594	4,6	2 996	5,0	1 725	2,2	-0,4	2,4
Gültige Stimmen	53 352	95,4	56 341	95,0	76 542	97,8	0,4	-2,4
CDU	19 414	36,4	24 722	43,9	25 846	33,8	-7,5	2,6
SPD	16 707	31,3	17 740	31,5	29 601	38,7	-0,2	-7,4
GRÜNE	4 652	8,7	4 719	8,4	5 717	7,5	0,3	1,2
FDP	5 644	10,6	3 506	6,2	8 954	11,7	4,4	-1,1
REP	658	1,2	805	1,4	488	0,6	-0,2	0,6
Die Tierschutzpartei	753	1,4	918	1,6	-	-	-0,2	1,4
DIE LINKE	1 821	3,4	638	1,1	3 930	5,1	2,3	-1,7
FAMILIE	485	0,9	632	1,1	772	1,0	-0,2	-0,1
DIE FRAUEN	171	0,3	279	0,5	-	-	-0,2	0,3
Volksabstimmung	153	0,3	392	0,7	-	-	-0,4	0,3
PBC	133	0,2	222	0,4	295	0,4	-0,2	-0,2
ödp	96	0,2	115	0,2	-	-	0,0	0,2
CM	50	0,1	92	0,2	-	-	-0,1	0,1
AUFBRUCH	62	0,1	83	0,1	-	-	0,0	0,1
DKP	34	0,1	42	0,1	-	-	0,0	0,1
PSG	16	0,0	58	0,1	-	-	-0,1	0,0
BüSo	13	0,0	36	0,1	-	-	-0,1	0,0
50Plus	159	0,3	-	-	-	-	0,3	0,3
AUF	48	0,1	-	-	-	-	0,1	0,1
BP	55	0,1	-	-	-	-	0,1	0,1
DVU	144	0,3	-	-	-	-	0,3	0,3
DIE GRAUEN	90	0,2	-	-	-	-	0,2	0,2
DIE VIOLETTEN	128	0,2	-	-	-	-	0,2	0,2
EDE	21	0,0	-	-	-	-	0,0	0,0
FBI	58	0,1	-	-	-	-	0,1	0,1
VOLKSENTSCHEIDE	88	0,2	-	-	-	-	0,2	0,2
FW FREIE WÄHLER	677	1,3	-	-	-	-	1,3	1,3
Newropeans	27	0,1	-	-	-	-	0,1	0,1
PIRATEN	375	0,7	-	-	-	-	0,7	0,7
RRP	191	0,4	-	-	-	-	0,4	0,4
RENTNER	429	0,8	-	-	-	-	0,8	0,8
Sonstige	-	-	1 342	2,4	939	1,2	-2,4	-1,2

## T 6 Europawahlergebnisse - Ergebnisse der Landkreise

Merkmal	Europawahl 2009		Vergleichszahlen				Differenz zur	
	Anzahl	%	Europawahl 2004		Bundestagswahl 2005		EW 2004	BW 2005
			Anzahl	%	Anzahl	%	Prozentpunkte	
<b>Rhein-Pfalz-Kreis</b>								
Wahlberechtigte	116 048		113 732		114 438			
Wähler	67 059	57,8	70 476	62,0	96 390	84,2	-4,2	-26,4
Ungültige Stimmen	2 069	3,1	2 586	3,7	1 923	2,0	-0,6	1,1
Gültige Stimmen	64 990	96,9	67 890	96,3	94 467	98,0	0,6	-1,1
CDU	24 878	38,3	30 956	45,6	35 231	37,3	-7,3	1,0
SPD	16 943	26,1	17 162	25,3	32 293	34,2	0,8	-8,1
GRÜNE	6 093	9,4	6 221	9,2	6 893	7,3	0,2	2,1
FDP	7 800	12,0	4 590	6,8	11 159	11,8	5,2	0,2
REP	2 085	3,2	3 112	4,6	2 075	2,2	-1,4	1,0
Die Tierschutzpartei	964	1,5	1 226	1,8	-	-	-0,3	1,5
DIE LINKE	1 740	2,7	704	1,0	4 356	4,6	1,7	-1,9
FAMILIE	605	0,9	805	1,2	1 082	1,1	-0,3	-0,2
DIE FRAUEN	207	0,3	449	0,7	-	-	-0,4	0,3
Volksabstimmung	209	0,3	340	0,5	-	-	-0,2	0,3
PBC	183	0,3	198	0,3	280	0,3	0,0	0,0
ödp	140	0,2	215	0,3	-	-	-0,1	0,2
CM	84	0,1	102	0,2	-	-	-0,1	0,1
AUFBRUCH	55	0,1	124	0,2	-	-	-0,1	0,1
DKP	29	0,0	70	0,1	-	-	-0,1	0,0
PSG	12	0,0	57	0,1	-	-	-0,1	0,0
BüSo	15	0,0	25	0,0	-	-	0,0	0,0
50Plus	196	0,3	-	-	-	-	0,3	0,3
AUF	65	0,1	-	-	-	-	0,1	0,1
BP	58	0,1	-	-	-	-	0,1	0,1
DVU	129	0,2	-	-	-	-	0,2	0,2
DIE GRAUEN	125	0,2	-	-	-	-	0,2	0,2
DIE VIOLETTEN	92	0,1	-	-	-	-	0,1	0,1
EDE	21	0,0	-	-	-	-	0,0	0,0
FBI	44	0,1	-	-	-	-	0,1	0,1
VOLKSENTSCHEIDE	91	0,1	-	-	-	-	0,1	0,1
FW FREIE WÄHLER	737	1,1	-	-	-	-	1,1	1,1
Newropeans	40	0,1	-	-	-	-	0,1	0,1
PIRATEN	531	0,8	-	-	-	-	0,8	0,8
RRP	242	0,4	-	-	-	-	0,4	0,4
RENTNER	577	0,9	-	-	-	-	0,9	0,9
Sonstige	-	-	1 534	2,3	1 098	1,2	-2,3	-1,2
<b>Südliche Weinstraße</b>								
Wahlberechtigte	87 126		85 834		86 282			
Wähler	55 291	63,5	57 422	66,9	70 288	81,5	-3,4	-18,0
Ungültige Stimmen	2 397	4,3	2 723	4,7	1 681	2,4	-0,4	1,9
Gültige Stimmen	52 894	95,7	54 699	95,3	68 607	97,6	0,4	-1,9
CDU	20 732	39,2	25 772	47,1	26 162	38,1	-7,9	1,1
SPD	13 326	25,2	12 779	23,4	21 932	32,0	1,8	-6,8
GRÜNE	5 080	9,6	5 189	9,5	5 405	7,9	0,1	1,7
FDP	6 082	11,5	3 749	6,9	8 559	12,5	4,6	-1,0
REP	1 058	2,0	1 587	2,9	1 078	1,6	-0,9	0,4
Die Tierschutzpartei	915	1,7	1 173	2,1	-	-	-0,4	1,7
DIE LINKE	1 538	2,9	562	1,0	3 208	4,7	1,9	-1,8
FAMILIE	582	1,1	787	1,4	922	1,3	-0,3	-0,2
DIE FRAUEN	263	0,5	394	0,7	-	-	-0,2	0,5
Volksabstimmung	160	0,3	371	0,7	-	-	-0,4	0,3
PBC	268	0,5	335	0,6	385	0,6	-0,1	-0,1
ödp	110	0,2	175	0,3	-	-	-0,1	0,2
CM	83	0,2	125	0,2	-	-	0,0	0,2
AUFBRUCH	90	0,2	126	0,2	-	-	0,0	0,2
DKP	28	0,1	49	0,1	-	-	0,0	0,1
PSG	15	0,0	54	0,1	-	-	-0,1	0,0
BüSo	12	0,0	30	0,1	-	-	-0,1	0,0
50Plus	134	0,3	-	-	-	-	0,3	0,3
AUF	63	0,1	-	-	-	-	0,1	0,1
BP	44	0,1	-	-	-	-	0,1	0,1
DVU	120	0,2	-	-	-	-	0,2	0,2
DIE GRAUEN	73	0,1	-	-	-	-	0,1	0,1
DIE VIOLETTEN	125	0,2	-	-	-	-	0,2	0,2
EDE	17	0,0	-	-	-	-	0,0	0,0
FBI	40	0,1	-	-	-	-	0,1	0,1
VOLKSENTSCHEIDE	106	0,2	-	-	-	-	0,2	0,2
FW FREIE WÄHLER	790	1,5	-	-	-	-	1,5	1,5
Newropeans	25	0,0	-	-	-	-	0,0	0,0
PIRATEN	403	0,8	-	-	-	-	0,8	0,8
RRP	168	0,3	-	-	-	-	0,3	0,3
RENTNER	444	0,8	-	-	-	-	0,8	0,8
Sonstige	-	-	1 442	2,6	956	1,4	-2,6	-1,4

## T 6 Europawahlergebnisse - Ergebnisse der Landkreise

Merkmal	Europawahl 2009		Vergleichszahlen				Differenz zur	
	Anzahl	%	Europawahl 2004		Bundestagswahl 2005		EW 2004	BW 2005
			Anzahl	%	Anzahl	%	Prozentpunkte	
<b>Südwestpfalz</b>								
Wahlberechtigte	81 649		82 658		82 531			
Wähler	54 430	66,7	56 202	68,0	67 665	82,0	-1,3	-15,3
Ungültige Stimmen	3 456	6,3	3 705	6,6	2 171	3,2	-0,3	3,1
Gültige Stimmen	50 974	93,7	52 497	93,4	65 494	96,8	0,3	-3,1
CDU	21 055	41,3	26 259	50,0	25 592	39,1	-8,7	2,2
SPD	12 675	24,9	11 916	22,7	20 169	30,8	2,2	-5,9
GRÜNE	2 914	5,7	2 992	5,7	3 197	4,9	0,0	0,8
FDP	5 300	10,4	3 302	6,3	7 475	11,4	4,1	-1,0
REP	1 586	3,1	2 444	4,7	1 242	1,9	-1,6	1,2
Die Tierschutzpartei	964	1,9	1 088	2,1	-	-	-0,2	1,9
DIE LINKE	2 129	4,2	624	1,2	5 122	7,8	3,0	-3,6
FAMILIE	664	1,3	930	1,8	1 030	1,6	-0,5	-0,3
DIE FRAUEN	238	0,5	406	0,8	-	-	-0,3	0,5
Volksabstimmung	155	0,3	412	0,8	-	-	-0,5	0,3
PBC	186	0,4	178	0,3	225	0,3	0,1	0,1
ödp	131	0,3	147	0,3	-	-	0,0	0,3
CM	71	0,1	127	0,2	-	-	-0,1	0,1
AUFBRUCH	68	0,1	126	0,2	-	-	-0,1	0,1
DKP	22	0,0	68	0,1	-	-	-0,1	0,0
PSG	12	0,0	53	0,1	-	-	-0,1	0,0
BüSo	13	0,0	25	0,0	-	-	0,0	0,0
50Plus	152	0,3	-	-	-	-	0,3	0,3
AUF	58	0,1	-	-	-	-	0,1	0,1
BP	51	0,1	-	-	-	-	0,1	0,1
DVU	162	0,3	-	-	-	-	0,3	0,3
DIE GRAUEN	93	0,2	-	-	-	-	0,2	0,2
DIE VIOLETTEN	78	0,2	-	-	-	-	0,2	0,2
EDE	14	0,0	-	-	-	-	0,0	0,0
FBI	42	0,1	-	-	-	-	0,1	0,1
VOLKSENTSCHEIDE	91	0,2	-	-	-	-	0,2	0,2
FW FREIE WÄHLER	880	1,7	-	-	-	-	1,7	1,7
Newropeans	25	0,0	-	-	-	-	0,0	0,0
PIRATEN	377	0,7	-	-	-	-	0,7	0,7
RRP	266	0,5	-	-	-	-	0,5	0,5
RENTNER	502	1,0	-	-	-	-	1,0	1,0
Sonstige	-	-	1 400	2,7	1 442	2,2	-2,7	-2,2
<b>Trier-Saarburg</b>								
Wahlberechtigte	110 893		108 797		109 388			
Wähler	68 623	61,9	69 292	63,7	88 793	81,2	-1,8	-19,3
Ungültige Stimmen	3 648	5,3	4 080	5,9	2 237	2,5	-0,6	2,8
Gültige Stimmen	64 975	94,7	65 212	94,1	86 556	97,5	0,6	-2,8
CDU	29 700	45,7	34 319	52,6	33 163	38,3	-6,9	7,4
SPD	14 766	22,7	15 687	24,1	31 075	35,9	-1,4	-13,2
GRÜNE	6 224	9,6	5 855	9,0	5 857	6,8	0,6	2,8
FDP	6 402	9,9	3 269	5,0	8 959	10,4	4,9	-0,5
REP	523	0,8	773	1,2	423	0,5	-0,4	0,3
Die Tierschutzpartei	888	1,4	1 060	1,6	-	-	-0,2	1,4
DIE LINKE	2 177	3,4	648	1,0	5 068	5,9	2,4	-2,5
FAMILIE	603	0,9	819	1,3	883	1,0	-0,4	-0,1
DIE FRAUEN	242	0,4	416	0,6	-	-	-0,2	0,4
Volksabstimmung	130	0,2	286	0,4	-	-	-0,2	0,2
PBC	81	0,1	97	0,1	147	0,2	0,0	-0,1
ödp	89	0,1	153	0,2	-	-	-0,1	0,1
CM	83	0,1	87	0,1	-	-	0,0	0,1
AUFBRUCH	62	0,1	91	0,1	-	-	0,0	0,1
DKP	42	0,1	92	0,1	-	-	0,0	0,1
PSG	18	0,0	65	0,1	-	-	-0,1	0,0
BüSo	14	0,0	20	0,0	-	-	0,0	0,0
50Plus	154	0,2	-	-	-	-	0,2	0,2
AUF	67	0,1	-	-	-	-	0,1	0,1
BP	41	0,1	-	-	-	-	0,1	0,1
DVU	103	0,2	-	-	-	-	0,2	0,2
DIE GRAUEN	125	0,2	-	-	-	-	0,2	0,2
DIE VIOLETTEN	78	0,1	-	-	-	-	0,1	0,1
EDE	25	0,0	-	-	-	-	0,0	0,0
FBI	80	0,1	-	-	-	-	0,1	0,1
VOLKSENTSCHEIDE	63	0,1	-	-	-	-	0,1	0,1
FW FREIE WÄHLER	1 058	1,6	-	-	-	-	1,6	1,6
Newropeans	22	0,0	-	-	-	-	0,0	0,0
PIRATEN	469	0,7	-	-	-	-	0,7	0,7
RRP	171	0,3	-	-	-	-	0,3	0,3
RENTNER	475	0,7	-	-	-	-	0,7	0,7
Sonstige	-	-	1 475	2,3	981	1,1	-2,3	-1,1

**T 6 Europawahlergebnisse - Ergebnisse der Landkreise**

Merkmal	Europawahl 2009		Vergleichszahlen				Differenz zur	
	Anzahl	%	Europawahl 2004		Bundestagswahl 2005		EW 2004	BW 2005
			Anzahl	%	Anzahl	%	Prozentpunkte	
<b>Vulkaneifel</b>								
Wahlberechtigte	49 892		50 064		50 230			
Wähler	29 932	60,0	31 952	63,8	39 811	79,3	-3,8	-19,3
Ungültige Stimmen	1 683	5,6	1 881	5,9	891	2,2	-0,3	3,4
Gültige Stimmen	28 249	94,4	30 071	94,1	38 920	97,8	0,3	-3,4
CDU	13 221	46,8	18 287	60,8	18 025	46,3	-14,0	0,5
SPD	5 759	20,4	5 510	18,3	11 055	28,4	2,1	-8,0
GRÜNE	1 950	6,9	1 885	6,3	2 045	5,3	0,6	1,6
FDP	3 959	14,0	1 730	5,8	4 992	12,8	8,2	1,2
REP	242	0,9	376	1,3	177	0,5	-0,4	0,4
Die Tierschutzpartei	424	1,5	421	1,4	-	-	0,1	1,5
DIE LINKE	878	3,1	230	0,8	1 734	4,5	2,3	-1,4
FAMILIE	323	1,1	360	1,2	383	1,0	-0,1	0,1
DIE FRAUEN	81	0,3	147	0,5	-	-	-0,2	0,3
Volksabstimmung	63	0,2	165	0,5	-	-	-0,3	0,2
PBC	42	0,1	62	0,2	86	0,2	-0,1	-0,1
ödp	48	0,2	56	0,2	-	-	0,0	0,2
CM	73	0,3	57	0,2	-	-	0,1	0,3
AUFBRUCH	46	0,2	37	0,1	-	-	0,1	0,2
DKP	19	0,1	26	0,1	-	-	0,0	0,1
PSG	11	0,0	24	0,1	-	-	-0,1	0,0
BüSo	9	0,0	10	0,0	-	-	0,0	0,0
50Plus	60	0,2	-	-	-	-	0,2	0,2
AUF	32	0,1	-	-	-	-	0,1	0,1
BP	27	0,1	-	-	-	-	0,1	0,1
DVU	59	0,2	-	-	-	-	0,2	0,2
DIE GRAUEN	50	0,2	-	-	-	-	0,2	0,2
DIE VIOLETTEN	64	0,2	-	-	-	-	0,2	0,2
EDE	5	0,0	-	-	-	-	0,0	0,0
FBI	26	0,1	-	-	-	-	0,1	0,1
VOLKSENTSCHEIDE	36	0,1	-	-	-	-	0,1	0,1
FW FREIE WÄHLER	246	0,9	-	-	-	-	0,9	0,9
Newropeans	7	0,0	-	-	-	-	0,0	0,0
PIRATEN	161	0,6	-	-	-	-	0,6	0,6
RRP	106	0,4	-	-	-	-	0,4	0,4
RENTNER	222	0,8	-	-	-	-	0,8	0,8
Sonstige	-	-	688	2,3	423	1,1	-2,3	-1,1
<b>Westerwaldkreis</b>								
Wahlberechtigte	155 804		153 770		154 862			
Wähler	88 131	56,6	91 009	59,2	122 398	79,0	-2,6	-22,4
Ungültige Stimmen	3 920	4,4	4 602	5,1	2 333	1,9	-0,7	2,5
Gültige Stimmen	84 211	95,6	86 407	94,9	120 065	98,1	0,7	-2,5
CDU	37 139	44,1	44 855	51,9	48 836	40,7	-7,8	3,4
SPD	20 458	24,3	21 267	24,6	38 771	32,3	-0,3	-8,0
GRÜNE	6 506	7,7	6 440	7,5	7 460	6,2	0,2	1,5
FDP	9 688	11,5	5 127	5,9	14 950	12,5	5,6	-1,0
REP	1 018	1,2	1 240	1,4	582	0,5	-0,2	0,7
Die Tierschutzpartei	1 164	1,4	1 303	1,5	-	-	-0,1	1,4
DIE LINKE	2 636	3,1	1 002	1,2	5 947	5,0	1,9	-1,9
FAMILIE	754	0,9	948	1,1	1 127	0,9	-0,2	0,0
DIE FRAUEN	246	0,3	449	0,5	-	-	-0,2	0,3
Volksabstimmung	210	0,2	619	0,7	-	-	-0,5	0,2
PBC	439	0,5	591	0,7	763	0,6	-0,2	-0,1
ödp	116	0,1	133	0,2	-	-	-0,1	0,1
CM	122	0,1	170	0,2	-	-	-0,1	0,1
AUFBRUCH	101	0,1	111	0,1	-	-	0,0	0,1
DKP	40	0,0	91	0,1	-	-	-0,1	0,0
PSG	20	0,0	69	0,1	-	-	-0,1	0,0
BüSo	24	0,0	39	0,0	-	-	0,0	0,0
50Plus	265	0,3	-	-	-	-	0,3	0,3
AUF	104	0,1	-	-	-	-	0,1	0,1
BP	69	0,1	-	-	-	-	0,1	0,1
DVU	262	0,3	-	-	-	-	0,3	0,3
DIE GRAUEN	139	0,2	-	-	-	-	0,2	0,2
DIE VIOLETTEN	138	0,2	-	-	-	-	0,2	0,2
EDE	24	0,0	-	-	-	-	0,0	0,0
FBI	61	0,1	-	-	-	-	0,1	0,1
VOLKSENTSCHEIDE	120	0,1	-	-	-	-	0,1	0,1
FW FREIE WÄHLER	702	0,8	-	-	-	-	0,8	0,8
Newropeans	33	0,0	-	-	-	-	0,0	0,0
PIRATEN	633	0,8	-	-	-	-	0,8	0,8
RRP	306	0,4	-	-	-	-	0,4	0,4
RENTNER	674	0,8	-	-	-	-	0,8	0,8
Sonstige	-	-	1 953	2,3	1 629	1,4	-2,3	-1,4



## T 7 Europawahlergebnisse - Ergebnisse der kreisfreien Städte und Landkreise ohne und mit Briefwahl

Kreisfreie Stadt Landkreis	Wähler 1)	Wähler insgesamt	Abgegebene Stimmen		Von den gültigen Stimmen entfielen auf							
			ungültig		gültig		CDU		SPD		GRÜNE	
			Anzahl	%	Anzahl	%	Anzahl	%	Anzahl	%	Anzahl	%
<b>Kreisfreie Städte</b>												
Frankenthal (Pfalz)	a	11 793	429	3,6	11 364	4 995	44,0	2 919	25,7	1 018	9,0	
	b	4 402	73	1,7	4 329	1 941	44,8	1 103	25,5	294	6,8	
	c	16 195	502	3,1	15 693	6 936	44,2	4 022	25,6	1 312	8,4	
Kaiserslautern	a	22 834	674	3,0	22 160	7 087	32,0	6 666	30,1	2 433	11,0	
	b	6 704	100	1,5	6 604	2 461	37,3	1 796	27,2	693	10,5	
	c	29 538	774	2,6	28 764	9 548	33,2	8 462	29,4	3 126	10,9	
Koblenz	a	25 634	632	2,5	25 002	9 479	37,9	6 187	24,7	3 517	14,1	
	b	12 061	203	1,7	11 858	5 471	46,1	2 367	20,0	1 243	10,5	
	c	37 695	835	2,2	36 860	14 950	40,6	8 554	23,2	4 760	12,9	
Landau in der Pfalz	a	12 078	354	2,9	11 724	3 680	31,4	3 134	26,7	1 918	16,4	
	b	4 316	79	1,8	4 237	1 634	38,6	989	23,3	583	13,8	
	c	16 394	433	2,6	15 961	5 314	33,3	4 123	25,8	2 501	15,7	
Ludwigshafen am Rhein	a	35 088	1 094	3,1	33 994	10 740	31,6	10 892	32,0	3 098	9,1	
	b	13 493	249	1,8	13 244	4 622	34,9	4 298	32,5	1 022	7,7	
	c	48 581	1 343	2,8	47 238	15 362	32,5	15 190	32,2	4 120	8,7	
Mainz	a	57 854	1 131	2,0	56 723	17 725	31,2	13 028	23,0	12 078	21,3	
	b	17 398	272	1,6	17 126	6 356	37,1	3 452	20,2	2 921	17,1	
	c	75 252	1 403	1,9	73 849	24 081	32,6	16 480	22,3	14 999	20,3	
Neustadt an der Weinstraße	a	16 410	536	3,3	15 874	6 474	40,8	3 450	21,7	1 998	12,6	
	b	7 010	133	1,9	6 877	2 896	42,1	1 398	20,3	787	11,4	
	c	23 420	669	2,9	22 751	9 370	41,2	4 848	21,3	2 785	12,2	
Pirmasens	a	11 169	623	5,6	10 546	3 792	36,0	2 798	26,5	660	6,3	
	b	3 721	87	2,3	3 634	1 423	39,2	920	25,3	233	6,4	
	c	14 890	710	4,8	14 180	5 215	36,8	3 718	26,2	893	6,3	
Speyer	a	13 176	308	2,3	12 868	4 299	33,4	3 147	24,5	2 038	15,8	
	b	4 706	61	1,3	4 645	1 804	38,8	950	20,5	632	13,6	
	c	17 882	369	2,1	17 513	6 103	34,8	4 097	23,4	2 670	15,2	
Trier	a	28 614	623	2,2	27 991	9 687	34,6	6 858	24,5	5 313	19,0	
	b	8 968	126	1,4	8 842	3 721	42,1	1 753	19,8	1 450	16,4	
	c	37 582	749	2,0	36 833	13 408	36,4	8 611	23,4	6 763	18,4	
Worms	a	21 440	842	3,9	20 598	6 983	33,9	6 538	31,7	1 985	9,6	
	b	5 986	173	2,9	5 813	2 131	36,7	1 761	30,3	490	8,4	
	c	27 426	1 015	3,7	26 411	9 114	34,5	8 299	31,4	2 475	9,4	
Zweibrücken	a	9 704	352	3,6	9 352	2 715	29,0	2 997	32,0	807	8,6	
	b	2 301	42	1,8	2 259	721	31,9	665	29,4	182	8,1	
	c	12 005	394	3,3	11 611	3 436	29,6	3 662	31,5	989	8,5	
<b>Landkreise</b>												
Ahrweiler	a	39 657	1 582	4,0	38 075	18 362	48,2	6 898	18,1	3 570	9,4	
	b	15 968	255	1,6	15 713	7 974	50,7	2 343	14,9	1 279	8,1	
	c	55 625	1 837	3,3	53 788	26 336	49,0	9 241	17,2	4 849	9,0	
Altenkirchen (Westerwald)	a	40 192	1 847	4,6	38 345	15 896	41,5	10 292	26,8	3 033	7,9	
	b	15 114	327	2,2	14 787	7 098	48,0	3 200	21,6	953	6,4	
	c	55 306	2 174	3,9	53 132	22 994	43,3	13 492	25,4	3 986	7,5	
Alzey-Worms	a	41 612	1 947	4,7	39 665	12 932	32,6	12 407	31,3	3 968	10,0	
	b	15 661	466	3,0	15 195	5 441	35,8	4 595	30,2	1 204	7,9	
	c	57 273	2 413	4,2	54 860	18 373	33,5	17 002	31,0	5 172	9,4	
Bad Dürkheim	a	40 759	1 506	3,7	39 253	13 765	35,1	10 668	27,2	3 811	9,7	
	b	24 788	611	2,5	24 177	9 284	38,4	6 289	26,0	1 891	7,8	
	c	65 547	2 117	3,2	63 430	23 049	36,3	16 957	26,7	5 702	9,0	
Bad Kreuznach	a	48 205	2 351	4,9	45 854	16 766	36,6	13 710	29,9	4 425	9,7	
	b	19 526	557	2,9	18 969	7 525	39,7	5 215	27,5	1 461	7,7	
	c	67 731	2 908	4,3	64 823	24 291	37,5	18 925	29,2	5 886	9,1	
Bernkastel-Wittlich	a	42 392	2 744	6,5	39 648	19 134	48,3	7 997	20,2	3 052	7,7	
	b	12 231	285	2,3	11 946	6 275	52,5	1 772	14,8	1 057	8,8	
	c	54 623	3 029	5,5	51 594	25 409	49,2	9 769	18,9	4 109	8,0	
Birkenfeld	a	28 614	1 718	6,0	26 896	9 086	33,8	8 665	32,2	1 842	6,8	
	b	6 120	146	2,4	5 974	2 064	34,5	1 664	27,9	460	7,7	
	c	34 734	1 864	5,4	32 870	11 150	33,9	10 329	31,4	2 302	7,0	
Cochem-Zell	a	22 745	1 523	6,7	21 222	11 204	52,8	4 141	19,5	1 221	5,8	
	b	9 646	266	2,8	9 380	5 406	57,6	1 418	15,1	500	5,3	
	c	32 391	1 789	5,5	30 602	16 610	54,3	5 559	18,2	1 721	5,6	



## T 7 Europawahlergebnisse - Ergebnisse der kreisfreien Städte und Landkreise ohne und mit Briefwahl

Von den gültigen Stimmen entfielen auf										Wähler 1)	Kreisfreie Stadt Landkreis
FDP		DIE LINKE		REP		Die Tierschutzpartei		Sonstige			
Anzahl	%	Anzahl	%	Anzahl	%	Anzahl	%	Anzahl	%		
Kreisfreie Städte											
951	8,4	378	3,3	363	3,2	113	1,0	627	5,5	a	
450	10,4	131	3,0	76	1,8	62	1,4	272	6,3	b	Frankenthal (Pfalz)
1 401	8,9	509	3,2	439	2,8	175	1,1	899	5,7	c	
2 178	9,8	1 307	5,9	571	2,6	344	1,6	1 574	7,1	a	
689	10,4	281	4,3	88	1,3	123	1,9	473	7,2	b	Kaiserslautern
2 867	10,0	1 588	5,5	659	2,3	467	1,6	2 047	7,1	c	
2 813	11,3	1 082	4,3	186	0,7	282	1,1	1 456	5,8	a	
1 480	12,5	351	3,0	67	0,6	167	1,4	712	6,0	b	Koblenz
4 293	11,6	1 433	3,9	253	0,7	449	1,2	2 168	5,9	c	
1 289	11,0	462	3,9	158	1,3	165	1,4	918	7,8	a	
493	11,6	145	3,4	51	1,2	65	1,5	277	6,5	b	Landau in der Pfalz
1 782	11,2	607	3,8	209	1,3	230	1,4	1 195	7,5	c	
2 935	8,6	1 528	4,5	2 148	6,3	493	1,5	2 160	6,4	a	
1 293	9,8	491	3,7	468	3,5	204	1,5	846	6,4	b	Ludwigshafen am Rhein
4 228	9,0	2 019	4,3	2 616	5,5	697	1,5	3 006	6,4	c	
5 858	10,3	2 114	3,7	1 885	3,3	434	0,8	3 601	6,3	a	
2 145	12,5	540	3,2	423	2,5	187	1,1	1 102	6,4	b	Mainz
8 003	10,8	2 654	3,6	2 308	3,1	621	0,8	4 703	6,4	c	
1 756	11,1	533	3,4	268	1,7	194	1,2	1 201	7,6	a	
881	12,8	181	2,6	80	1,2	99	1,4	555	8,1	b	Neustadt an der Weinstraße
2 637	11,6	714	3,1	348	1,5	293	1,3	1 756	7,7	c	
933	8,8	692	6,6	694	6,6	205	1,9	772	7,3	a	
453	12,5	144	4,0	120	3,3	79	2,2	262	7,2	b	Pirmasens
1 386	9,8	836	5,9	814	5,7	284	2,0	1 034	7,3	c	
1 300	10,1	588	4,6	455	3,5	164	1,3	877	6,8	a	
577	12,4	159	3,4	101	2,2	97	2,1	325	7,0	b	Speyer
1 877	10,7	747	4,3	556	3,2	261	1,5	1 202	6,9	c	
2 836	10,1	1 149	4,1	203	0,7	310	1,1	1 635	5,8	a	
959	10,8	258	2,9	41	0,5	82	0,9	578	6,5	b	Trier
3 795	10,3	1 407	3,8	244	0,7	392	1,1	2 213	6,0	c	
2 253	10,9	721	3,5	635	3,1	245	1,2	1 238	6,0	a	
717	12,3	179	3,1	85	1,5	84	1,4	366	6,3	b	Worms
2 970	11,2	900	3,4	720	2,7	329	1,2	1 604	6,1	c	
1 068	11,4	654	7,0	183	2,0	155	1,7	773	8,3	a	
277	12,3	150	6,6	15	0,7	44	1,9	205	9,1	b	Zweibrücken
1 345	11,6	804	6,9	198	1,7	199	1,7	978	8,4	c	
Landkreise											
4 718	12,4	1 098	2,9	377	1,0	425	1,1	2 627	6,9	a	
2 166	13,8	364	2,3	140	0,9	238	1,5	1 209	7,7	b	Ahrweiler
6 884	12,8	1 462	2,7	517	1,0	663	1,2	3 836	7,1	c	
4 123	10,8	1 512	3,9	483	1,3	484	1,3	2 522	6,6	a	
1 753	11,9	468	3,2	82	0,6	221	1,5	1 012	6,8	b	Altenkirchen (Westerwald)
5 876	11,1	1 980	3,7	565	1,1	705	1,3	3 534	6,7	c	
4 583	11,6	1 249	3,1	1 201	3,0	573	1,4	2 752	6,9	a	
1 883	12,4	407	2,7	342	2,3	282	1,9	1 041	6,9	b	Alzey-Worms
6 466	11,8	1 656	3,0	1 543	2,8	855	1,6	3 793	6,9	c	
4 735	12,1	1 272	3,2	1 247	3,2	631	1,6	3 124	8,0	a	
3 197	13,2	611	2,5	436	1,8	457	1,9	2 012	8,3	b	Bad Dürkheim
7 932	12,5	1 883	3,0	1 683	2,7	1 088	1,7	5 136	8,1	c	
5 033	11,0	1 614	3,5	728	1,6	657	1,4	2 921	6,4	a	
2 409	12,7	509	2,7	173	0,9	310	1,6	1 367	7,2	b	Bad Kreuznach
7 442	11,5	2 123	3,3	901	1,4	967	1,5	4 288	6,6	c	
4 762	12,0	1 367	3,4	451	1,1	514	1,3	2 371	6,0	a	
1 528	12,8	292	2,4	69	0,6	207	1,7	746	6,2	b	Berncastel-Wittlich
6 290	12,2	1 659	3,2	520	1,0	721	1,4	3 117	6,0	c	
3 399	12,6	1 447	5,4	407	1,5	409	1,5	1 641	6,1	a	
904	15,1	244	4,1	53	0,9	124	2,1	461	7,7	b	Birkenfeld
4 303	13,1	1 691	5,1	460	1,4	533	1,6	2 102	6,4	c	
2 336	11,0	517	2,4	234	1,1	236	1,1	1 333	6,3	a	
991	10,6	166	1,8	60	0,6	152	1,6	687	7,3	b	Cochem-Zell
3 327	10,9	683	2,2	294	1,0	388	1,3	2 020	6,6	c	

## T 7 Europawahlergebnisse - Ergebnisse der kreisfreien Städte und Landkreise ohne und mit Briefwahl

Kreisfreie Stadt Landkreis	Wähler 1)	Wähler insgesamt	Abgegebene Stimmen		Von den gültigen Stimmen entfielen auf							
			ungültig		gültig		CDU		SPD		GRÜNE	
			Anzahl	%	Anzahl	%	Anzahl	%	Anzahl	%	Anzahl	%
noch Landkreise												
Donnersbergkreis	a	22 296	1 189	5,3	21 107	6 230	29,5	6 810	32,3	1 910	9,0	
	b	12 827	387	3,0	12 440	4 118	33,1	3 963	31,9	844	6,8	
	c	35 123	1 576	4,5	33 547	10 348	30,8	10 773	32,1	2 754	8,2	
Eifelkreis Bitburg-Prüm	a	34 320	2 535	7,4	31 785	14 963	47,1	6 701	21,1	2 436	7,7	
	b	13 283	359	2,7	12 924	6 871	53,2	2 110	16,3	993	7,7	
	c	47 603	2 894	6,1	44 709	21 834	48,8	8 811	19,7	3 429	7,7	
Germersheim	a	32 008	1 534	4,8	30 474	11 297	37,1	8 013	26,3	2 726	8,9	
	b	21 843	598	2,7	21 245	9 248	43,5	4 916	23,1	1 524	7,2	
	c	53 851	2 132	4,0	51 719	20 545	39,7	12 929	25,0	4 250	8,2	
Kaiserslautern	a	35 611	1 890	5,3	33 721	12 499	37,1	9 851	29,2	2 286	6,8	
	b	15 114	612	4,0	14 502	5 767	39,8	4 268	29,4	844	5,8	
	c	50 725	2 502	4,9	48 223	18 266	37,9	14 119	29,3	3 130	6,5	
Kusel	a	28 519	1 954	6,9	26 565	7 206	27,1	9 725	36,6	1 907	7,2	
	b	7 288	216	3,0	7 072	2 045	28,9	2 458	34,8	524	7,4	
	c	35 807	2 170	6,1	33 637	9 251	27,5	12 183	36,2	2 431	7,2	
Mainz-Bingen	a	66 929	2 439	3,6	64 490	23 495	36,4	16 804	26,1	8 793	13,6	
	b	26 906	493	1,8	26 413	10 912	41,3	6 434	24,4	2 734	10,4	
	c	93 835	2 932	3,1	90 903	34 407	37,9	23 238	25,6	11 527	12,7	
Mayen-Koblenz	a	61 796	2 663	4,3	59 133	27 206	46,0	15 118	25,6	4 626	7,8	
	b	25 608	552	2,2	25 056	12 572	50,2	5 859	23,4	1 552	6,2	
	c	87 404	3 215	3,7	84 189	39 778	47,2	20 977	24,9	6 178	7,3	
Neuwied	a	49 216	2 017	4,1	47 199	18 163	38,5	13 645	28,9	4 142	8,8	
	b	24 533	517	2,1	24 016	10 765	44,8	5 738	23,9	1 796	7,5	
	c	73 749	2 534	3,4	71 215	28 928	40,6	19 383	27,2	5 938	8,3	
Rhein-Hunsrück-Kreis	a	36 719	2 027	5,5	34 692	14 064	40,5	9 280	26,7	2 897	8,4	
	b	12 059	266	2,2	11 793	5 643	47,9	2 605	22,1	893	7,6	
	c	48 778	2 293	4,7	46 485	19 707	42,4	11 885	25,6	3 790	8,2	
Rhein-Lahn-Kreis	a	40 709	2 208	5,4	38 501	13 501	35,1	12 572	32,7	3 480	9,0	
	b	15 237	386	2,5	14 851	5 913	39,8	4 135	27,8	1 172	7,9	
	c	55 946	2 594	4,6	53 352	19 414	36,4	16 707	31,3	4 652	8,7	
Rhein-Pfalz-Kreis	a	43 403	1 496	3,4	41 907	15 410	36,8	11 018	26,3	4 294	10,2	
	b	23 656	573	2,4	23 083	9 468	41,0	5 925	25,7	1 799	7,8	
	c	67 059	2 069	3,1	64 990	24 878	38,3	16 943	26,1	6 093	9,4	
Südliche Weinstraße	a	36 647	1 871	5,1	34 776	12 965	37,3	9 206	26,5	3 612	10,4	
	b	18 644	526	2,8	18 118	7 767	42,9	4 120	22,7	1 468	8,1	
	c	55 291	2 397	4,3	52 894	20 732	39,2	13 326	25,2	5 080	9,6	
Südwestpfalz	a	33 537	2 497	7,4	31 040	11 931	38,4	8 282	26,7	1 906	6,1	
	b	20 893	959	4,6	19 934	9 124	45,8	4 393	22,0	1 008	5,1	
	c	54 430	3 456	6,3	50 974	21 055	41,3	12 675	24,9	2 914	5,7	
Trier-Saarburg	a	54 227	3 287	6,1	50 940	22 687	44,5	12 119	23,8	5 012	9,8	
	b	14 396	361	2,5	14 035	7 013	50,0	2 647	18,9	1 212	8,6	
	c	68 623	3 648	5,3	64 975	29 700	45,7	14 766	22,7	6 224	9,6	
Vulkaneifel	a	21 877	1 475	6,7	20 402	9 549	46,8	4 376	21,4	1 358	6,7	
	b	8 055	208	2,6	7 847	3 672	46,8	1 383	17,6	592	7,5	
	c	29 932	1 683	5,6	28 249	13 221	46,8	5 759	20,4	1 950	6,9	
Westerwaldkreis	a	59 597	3 177	5,3	56 420	23 734	42,1	14 625	25,9	4 535	8,0	
	b	28 534	743	2,6	27 791	13 405	48,2	5 833	21,0	1 971	7,1	
	c	88 131	3 920	4,4	84 211	37 139	44,1	20 458	24,3	6 506	7,7	
Kreisfreie Städte	a	265 794	7 598	2,9	258 196	87 656	33,9	68 614	26,6	36 863	14,3	
	b	91 066	1 598	1,8	89 468	35 181	39,3	21 452	24,0	10 530	11,8	
	c	356 860	9 196	2,6	347 664	122 837	35,3	90 066	25,9	47 393	13,6	
Landkreise	a	961 587	49 477	5,1	912 110	362 045	39,7	242 923	26,6	80 842	8,9	
	b	407 930	10 669	2,6	397 261	175 370	44,1	93 283	23,5	29 731	7,5	
	c	1 369 517	60 146	4,4	1 309 371	537 415	41,0	336 206	25,7	110 573	8,4	
Rheinland-Pfalz	a	1 227 381	57 075	4,7	1 170 306	449 701	38,4	311 537	26,6	117 705	10,1	
	b	498 996	12 267	2,5	486 729	210 551	43,3	114 735	23,6	40 261	8,3	
	c	1 726 377	69 342	4,0	1 657 035	660 252	39,8	426 272	25,7	157 966	9,5	

1) a = ohne Briefwähler, b = Briefwähler, c = einschl. Briefwähler

## T 7 Europawahlergebnisse - Ergebnisse der kreisfreien Städte und Landkreise ohne und mit Briefwahl

Von den gültigen Stimmen entfielen auf										Wähler 1)	Kreisfreie Stadt Landkreis	
FDP		DIE LINKE		REP		Die Tierschutzpartei		Sonstige				
Anzahl	%	Anzahl	%	Anzahl	%	Anzahl	%	Anzahl	%			
											noch Landkreise	
2 274	10,8	1 076	5,1	660	3,1	415	2,0	1 732	8,2	a		
1 513	12,2	443	3,6	247	2,0	236	1,9	1 076	8,6	b	Donnersbergkreis	
3 787	11,3	1 519	4,5	907	2,7	651	1,9	2 808	8,4	c		
3 803	12,0	1 056	3,3	276	0,9	432	1,4	2 118	6,7	a		
1 483	11,5	306	2,4	61	0,5	221	1,7	879	6,8	b	Eifelkreis Bitburg-Prüm	
5 286	11,8	1 362	3,0	337	0,8	653	1,5	2 997	6,7	c		
3 182	10,4	905	3,0	1 286	4,2	498	1,6	2 567	8,4	a		
2 372	11,2	451	2,1	623	2,9	381	1,8	1 730	8,1	b	Germersheim	
5 554	10,7	1 356	2,6	1 909	3,7	879	1,7	4 297	8,3	c		
2 950	8,7	1 620	4,8	1 089	3,2	650	1,9	2 776	8,2	a		
1 312	9,0	528	3,6	324	2,2	294	2,0	1 165	8,0	b	Kaiserslautern	
4 262	8,8	2 148	4,5	1 413	2,9	944	2,0	3 941	8,2	c		
2 292	8,6	1 972	7,4	921	3,5	515	1,9	2 027	7,6	a		
668	9,4	442	6,3	161	2,3	189	2,7	585	8,3	b	Kusel	
2 960	8,8	2 414	7,2	1 082	3,2	704	2,1	2 612	7,8	c		
7 363	11,4	1 766	2,7	1 588	2,5	802	1,2	3 879	6,0	a		
3 252	12,3	549	2,1	449	1,7	387	1,5	1 696	6,4	b	Mainz-Bingen	
10 615	11,7	2 315	2,5	2 037	2,2	1 189	1,3	5 575	6,1	c		
5 892	10,0	1 723	2,9	598	1,0	667	1,1	3 303	5,6	a		
2 523	10,1	562	2,2	169	0,7	328	1,3	1 491	6,0	b	Mayen-Koblenz	
8 415	10,0	2 285	2,7	767	0,9	995	1,2	4 794	5,7	c		
5 393	11,4	1 705	3,6	493	1,0	596	1,3	3 062	6,5	a		
2 954	12,3	594	2,5	171	0,7	419	1,7	1 579	6,6	b	Neuwied	
8 347	11,7	2 299	3,2	664	0,9	1 015	1,4	4 641	6,5	c		
4 234	12,2	1 189	3,4	410	1,2	460	1,3	2 158	6,2	a		
1 399	11,9	294	2,5	80	0,7	167	1,4	712	6,0	b	Rhein-Hunsrück-Kreis	
5 633	12,1	1 483	3,2	490	1,1	627	1,3	2 870	6,2	c		
3 991	10,4	1 350	3,5	502	1,3	526	1,4	2 579	6,7	a		
1 653	11,1	471	3,2	156	1,1	227	1,5	1 124	7,6	b	Rhein-Lahn-Kreis	
5 644	10,6	1 821	3,4	658	1,2	753	1,4	3 703	6,9	c		
4 948	11,8	1 217	2,9	1 549	3,7	591	1,4	2 880	6,9	a		
2 852	12,4	523	2,3	536	2,3	373	1,6	1 607	7,0	b	Rhein-Pfalz-Kreis	
7 800	12,0	1 740	2,7	2 085	3,2	964	1,5	4 487	6,9	c		
3 848	11,1	1 100	3,2	751	2,2	582	1,7	2 712	7,8	a		
2 234	12,3	438	2,4	307	1,7	333	1,8	1 451	8,0	b	Südliche Weinstraße	
6 082	11,5	1 538	2,9	1 058	2,0	915	1,7	4 163	7,9	c		
3 228	10,4	1 488	4,8	1 094	3,5	556	1,8	2 555	8,2	a		
2 072	10,4	641	3,2	492	2,5	408	2,0	1 796	9,0	b	Südwestpfalz	
5 300	10,4	2 129	4,2	1 586	3,1	964	1,9	4 351	8,5	c		
4 891	9,6	1 811	3,6	436	0,9	643	1,3	3 341	6,6	a		
1 511	10,8	366	2,6	87	0,6	245	1,7	954	6,8	b	Trier-Saarburg	
6 402	9,9	2 177	3,4	523	0,8	888	1,4	4 295	6,6	c		
2 760	13,5	633	3,1	189	0,9	284	1,4	1 253	6,1	a		
1 199	15,3	245	3,1	53	0,7	140	1,8	563	7,2	b	Vulkaneifel	
3 959	14,0	878	3,1	242	0,9	424	1,5	1 816	6,4	c		
6 301	11,2	1 938	3,4	787	1,4	773	1,4	3 727	6,6	a		
3 387	12,2	698	2,5	231	0,8	391	1,4	1 875	6,7	b	Westerwaldkreis	
9 688	11,5	2 636	3,1	1 018	1,2	1 164	1,4	5 602	6,7	c		
26 170	10,1	11 208	4,3	7 749	3,0	3 104	1,2	16 832	6,5	a		
10 414	11,6	3 010	3,4	1 615	1,8	1 293	1,4	5 973	6,7	b	Kreisfreie Städte	
36 584	10,5	14 218	4,1	9 364	2,7	4 397	1,3	22 805	6,6	c		
101 039	11,1	32 625	3,6	17 757	1,9	12 919	1,4	61 960	6,8	a		
47 215	11,9	10 612	2,7	5 502	1,4	6 730	1,7	28 818	7,3	b	Landkreise	
148 254	11,3	43 237	3,3	23 259	1,8	19 649	1,5	90 778	6,9	c		
127 209	10,9	43 833	3,7	25 506	2,2	16 023	1,4	78 792	6,7	a		
57 629	11,8	13 622	2,8	7 117	1,5	8 023	1,6	34 791	7,1	b	Rheinland-Pfalz	
184 838	11,2	57 455	3,5	32 623	2,0	24 046	1,5	113 583	6,9	c		

(einschließlich Briefwahl)

	Seite		Seite
Landkreis Ahrweiler		Landkreis Cochem-Zell	
Adenau	54	Cochem	75
Altenahr	54	Kaisersesch	76
Bad Breisig	55	Treis-Karden	76
Brohltal	55	Ulmen	77
		Zell (Mosel)	77
Landkreis Altenkirchen (Westerwald)		Donnersbergkreis	
Altenkirchen (Westerwald)	56	Alsenz-Obermoschel	78
Betzdorf	56	Eisenberg (Pfalz)	78
Daaden	57	Göllheim	79
Flammersfeld	57	Kirchheimbolanden	79
Gebhardshain	58	Rockenhausen	80
Hamm (Sieg)	58	Winnweiler	80
Kirchen (Sieg)	59		
Wissen	59	Eifelkreis Bitburg-Prüm	
Landkreis Alzey-Worms		Arzfeld	81
Alzey-Land	60	Bitburg-Land	81
Eich	60	Irrel	82
Monsheim	61	Kyllburg	82
Westhofen	61	Neuerburg	83
Wöllstein	62	Prüm	83
Wörrstadt	62	Speicher	84
Landkreis Bad Dürkheim		Landkreis Germersheim	
Deidesheim	63	Bellheim	84
Freinsheim	63	Hagenbach	85
Grünstadt-Land	64	Jockgrim	85
Hettenleidelheim	64	Kandel	86
Lambrecht (Pfalz)	65	Lingenfeld	86
Wachenheim an der Weinstraße	65	Rülzheim	87
Landkreis Bad Kreuznach		Landkreis Kaiserslautern	
Bad Kreuznach	66	Bruchmühlbach-Miesau	87
Bad Münster am Stein-Ebernburg	66	Enkenbach-Alsenborn	88
Bad Sobernheim	67	Hochspeyer	88
Kirn-Land	67	Kaiserslautern-Süd	89
Langenlonsheim	68	Landstuhl	89
Meisenheim	68	Otterbach	90
Rüdesheim	69	Otterberg	90
Stromberg	69	Ramstein-Miesenbach	91
		Weilerbach	91
Landkreis Bernkastel-Wittlich		Landkreis Kusel	
Bernkastel-Kues	70	Altenglan	92
Kröv-Bausendorf	70	Glan-Münchweiler	92
Manderscheid	71	Kusel	93
Neumagen-Dhron	71	Lauterecken	93
Thalfang am Erbeskopf	72	Schönenberg-Kübelberg	94
Traben-Trarbach	72	Waldmohr	94
Wittlich-Land	73	Wolfstein	95
Landkreis Birkenfeld		Landkreis Mainz-Bingen	
Baumholder	73	Bodenheim	95
Birkenfeld	74	Gau-Algesheim	96
Herrstein	74	Guntersblum	96
Rhaunen	75		

(einschließlich Briefwahl)

	Seite		Seite
noch: Landkreis Mainz-Bingen		Landkreis Südliche Weinstraße	
Heidesheim am Rhein	97	Annweiler am Trifels	117
Nieder-Olm	97	Bad Bergzabern	117
Nierstein-Oppenheim	98	Edenkoben	118
Rhein-Nahe	98	Herxheim	118
Sprendlingen-Gensingen	99	Landau-Land	119
		Maikammer	119
Landkreis Mayen-Koblenz		Offenbach an der Queich	120
Maifeld	99		
Mendig	100	Landkreis Südwestpfalz	
Pellenz	100	Dahner Felsenland	120
Rhens	101	Hauenstein	121
Untermosel	101	Pirmasens-Land	121
Vallendar	102	Rodalben	122
Vordereifel	102	Thaleischweiler-Fröschen	122
Weißenthurm	103	Waldfischbach-Burgalben	123
		Wallhalben	123
Landkreis Neuwied		Zweibrücken-Land	124
Asbach	103		
Bad Hönningen	104	Landkreis Trier-Saarburg	
Dierdorf	104	Hermeskeil	124
Linz am Rhein	105	Kell am See	125
Puderbach	105	Konz	125
Rengsdorf	106	Ruwer	126
Unkel	106	Saarburg	126
Waldbreitbach	107	Schweich an der Römischen	
		Weinstraße	127
Rhein-Hunsrück-Kreis		Trier-Land	127
Emmelshausen	107		
Kastellaun	108	Landkreis Vulkaneifel	
Kirchberg (Hunsrück)	108	Daun	128
Rheinböllen	109	Gerolstein	128
Sankt Goar-Oberwesel	109	Hillesheim	129
Simmern/Hunsrück	110	Kelberg	129
		Obere Kyll	130
Rhein-Lahn-Kreis			
Bad Ems	110	Westerwaldkreis	
Braubach	111	Bad Marienberg (Westerwald)	130
Diez	111	Hachenburg	131
Hahnstätten	112	Höhr-Grenzhausen	131
Katzenelnbogen	112	Montabaur	132
Loreley	113	Ransbach-Baumbach	132
Nassau	113	Rennerod	133
Nastätten	114	Selters (Westerwald)	133
		Wallmerod	134
Rhein-Pfalz-Kreis		Westerburg	134
Dannstadt-Schauernheim	114	Wirges	135
Dudenhofen	115		
Heßheim	115		
Maxdorf	116		
Waldsee	116		

## T 8 Europawahlergebnisse - Ergebnisse der Verbandsgemeinden

Merkmal	Europawahl 2009		Vergleichszahlen				Differenz zur	
			Europawahl 2004		Bundestagswahl 2005		EW 2004	BW 2005
	Anzahl	%	Anzahl	%	Anzahl	%	Prozentpunkte	
<b>Landkreis Ahrweiler</b>								
<b>Verbandsgemeinde Adenau</b>								
Wahlberechtigte	10 915		11 265		11 222			
Wähler	6 483	59,4	6 885	61,1	9 088	81,0	-1,7	-21,6
Ungültige Stimmen	355	5,5	384	5,6	185	2,0	-0,1	3,5
Gültige Stimmen	6 128	94,5	6 501	94,4	8 903	98,0	0,1	-3,5
CDU	3 503	57,2	4 382	67,4	4 795	53,9	-10,2	3,3
SPD	756	12,3	738	11,4	1 867	21,0	0,9	-8,7
GRÜNE	354	5,8	362	5,6	453	5,1	0,2	0,7
FDP	836	13,6	458	7,0	1 245	14,0	6,6	-0,4
REP	49	0,8	56	0,9	21	0,2	-0,1	0,6
Die Tierschutzpartei	45	0,7	72	1,1	-	-	-0,4	0,7
DIE LINKE	131	2,1	47	0,7	364	4,1	1,4	-2,0
FAMILIE	47	0,8	44	0,7	75	0,8	0,1	0,0
DIE FRAUEN	15	0,2	30	0,5	-	-	-0,3	0,2
Volksabstimmung	15	0,2	24	0,4	-	-	-0,2	0,2
PBC	8	0,1	10	0,2	12	0,1	-0,1	0,0
ödp	72	1,2	118	1,8	-	-	-0,6	1,2
CM	14	0,2	15	0,2	-	-	0,0	0,2
AUFBRUCH	10	0,2	8	0,1	-	-	0,1	0,2
DKP	5	0,1	6	0,1	-	-	0,0	0,1
PSG	0	0,0	7	0,1	-	-	-0,1	0,0
BüSo	2	0,0	4	0,1	-	-	-0,1	0,0
SOPlus	11	0,2	-	-	-	-	0,2	0,2
AUF	4	0,1	-	-	-	-	0,1	0,1
BP	4	0,1	-	-	-	-	0,1	0,1
DVU	9	0,1	-	-	-	-	0,1	0,1
DIE GRAUEN	10	0,2	-	-	-	-	0,2	0,2
DIE VIOLETTEN	13	0,2	-	-	-	-	0,2	0,2
EDE	0	0,0	-	-	-	-	0,0	0,0
FBI	4	0,1	-	-	-	-	0,1	0,1
VOLKSENTSCHEIDE	8	0,1	-	-	-	-	0,1	0,1
FW FREIE WÄHLER	100	1,6	-	-	-	-	1,6	1,6
Newropeans	0	0,0	-	-	-	-	0,0	0,0
PIRATEN	30	0,5	-	-	-	-	0,5	0,5
RRP	20	0,3	-	-	-	-	0,3	0,3
RENTNER	53	0,9	-	-	-	-	0,9	0,9
Sonstige	-	-	120	1,8	71	0,8	-1,8	-0,8
<b>Verbandsgemeinde Altenahr</b>								
Wahlberechtigte	9 005		9 027		9 037			
Wähler	5 680	63,1	5 586	61,9	7 509	83,1	1,2	-20,0
Ungültige Stimmen	204	3,6	221	4,0	138	1,8	-0,4	1,8
Gültige Stimmen	5 476	96,4	5 365	96,0	7 371	98,2	0,4	-1,8
CDU	3 089	56,4	3 579	66,7	3 969	53,8	-10,3	2,6
SPD	723	13,2	722	13,5	1 706	23,1	-0,3	-9,9
GRÜNE	447	8,2	402	7,5	403	5,5	0,7	2,7
FDP	662	12,1	329	6,1	877	11,9	6,0	0,2
REP	30	0,5	38	0,7	9	0,1	-0,2	0,4
Die Tierschutzpartei	64	1,2	53	1,0	-	-	0,2	1,2
DIE LINKE	119	2,2	25	0,5	271	3,7	1,7	-1,5
FAMILIE	44	0,8	42	0,8	67	0,9	0,0	-0,1
DIE FRAUEN	12	0,2	16	0,3	-	-	-0,1	0,2
Volksabstimmung	10	0,2	19	0,4	-	-	-0,2	0,2
PBC	7	0,1	11	0,2	15	0,2	-0,1	-0,1
ödp	11	0,2	14	0,3	-	-	-0,1	0,2
CM	12	0,2	13	0,2	-	-	0,0	0,2
AUFBRUCH	5	0,1	4	0,1	-	-	0,0	0,1
DKP	4	0,1	2	0,0	-	-	0,1	0,1
PSG	1	0,0	3	0,1	-	-	-0,1	0,0
BüSo	1	0,0	3	0,1	-	-	-0,1	0,0
SOPlus	6	0,1	-	-	-	-	0,1	0,1
AUF	12	0,2	-	-	-	-	0,2	0,2
BP	3	0,1	-	-	-	-	0,1	0,1
DVU	12	0,2	-	-	-	-	0,2	0,2
DIE GRAUEN	8	0,1	-	-	-	-	0,1	0,1
DIE VIOLETTEN	7	0,1	-	-	-	-	0,1	0,1
EDE	2	0,0	-	-	-	-	0,0	0,0
FBI	7	0,1	-	-	-	-	0,1	0,1
VOLKSENTSCHEIDE	11	0,2	-	-	-	-	0,2	0,2
FW FREIE WÄHLER	60	1,1	-	-	-	-	1,1	1,1
Newropeans	4	0,1	-	-	-	-	0,1	0,1
PIRATEN	38	0,7	-	-	-	-	0,7	0,7
RRP	11	0,2	-	-	-	-	0,2	0,2
RENTNER	54	1,0	-	-	-	-	1,0	1,0
Sonstige	-	-	90	1,7	54	0,7	-1,7	-0,7

## T 8 Europawahlergebnisse - Ergebnisse der Verbandsgemeinden

Merkmal	Europawahl 2009		Vergleichszahlen				Differenz zur	
	Anzahl	%	Europawahl 2004		Bundestagswahl 2005		EW 2004	BW 2005
			Anzahl	%	Anzahl	%	Prozentpunkte	
<b>Verbandsgemeinde Bad Breisig</b>								
Wahlberechtigte	10 089		9 948		10 037			
Wähler	5 020	49,8	5 771	58,0	7 584	75,6	-8,2	-25,8
Ungültige Stimmen	154	3,1	191	3,3	95	1,3	-0,2	1,8
Gültige Stimmen	4 866	96,9	5 580	96,7	7 489	98,7	0,2	-1,8
CDU	2 348	48,3	2 975	53,3	3 193	42,6	-5,0	5,7
SPD	919	18,9	1 248	22,4	2 344	31,3	-3,5	-12,4
GRÜNE	413	8,5	418	7,5	466	6,2	1,0	2,3
FDP	538	11,1	414	7,4	917	12,2	3,7	-1,1
REP	57	1,2	106	1,9	43	0,6	-0,7	0,6
Die Tierschutzpartei	66	1,4	91	1,6	-	-	-0,2	1,4
DIE LINKE	150	3,1	55	1,0	382	5,1	2,1	-2,0
FAMILIE	35	0,7	50	0,9	53	0,7	-0,2	0,0
DIE FRAUEN	8	0,2	34	0,6	-	-	-0,4	0,2
Volksabstimmung	12	0,2	31	0,6	-	-	-0,4	0,2
PBC	6	0,1	6	0,1	9	0,1	0,0	0,0
ödp	8	0,2	11	0,2	-	-	0,0	0,2
CM	4	0,1	2	0,0	-	-	0,1	0,1
AUFBRUCH	4	0,1	13	0,2	-	-	-0,1	0,1
DKP	0	0,0	5	0,1	-	-	-0,1	0,0
PSG	2	0,0	2	0,0	-	-	0,0	0,0
BüSo	3	0,1	4	0,1	-	-	0,0	0,1
50Plus	15	0,3	-	-	-	-	0,3	0,3
AUF	3	0,1	-	-	-	-	0,1	0,1
BP	5	0,1	-	-	-	-	0,1	0,1
DVU	9	0,2	-	-	-	-	0,2	0,2
DIE GRAUEN	10	0,2	-	-	-	-	0,2	0,2
DIE VIOLETTEN	9	0,2	-	-	-	-	0,2	0,2
EDE	3	0,1	-	-	-	-	0,1	0,1
FBI	5	0,1	-	-	-	-	0,1	0,1
VOLKSENTSCHEIDE	10	0,2	-	-	-	-	0,2	0,2
FW FREIE WÄHLER	114	2,3	-	-	-	-	2,3	2,3
Newropeans	0	0,0	-	-	-	-	0,0	0,0
PIRATEN	40	0,8	-	-	-	-	0,8	0,8
RRP	18	0,4	-	-	-	-	0,4	0,4
RENTNER	52	1,1	-	-	-	-	1,1	1,1
Sonstige	-	-	115	2,1	82	1,1	-2,1	-1,1
<b>Verbandsgemeinde Brohltal</b>								
Wahlberechtigte	14 643		14 486		14 585			
Wähler	9 018	61,6	8 911	61,5	11 734	80,5	0,1	-18,9
Ungültige Stimmen	364	4,0	404	4,5	208	1,8	-0,5	2,2
Gültige Stimmen	8 654	96,0	8 507	95,5	11 526	98,2	0,5	-2,2
CDU	4 090	47,3	4 893	57,5	5 178	44,9	-10,2	2,4
SPD	1 737	20,1	1 685	19,8	3 350	29,1	0,3	-9,0
GRÜNE	638	7,4	639	7,5	690	6,0	-0,1	1,4
FDP	1 056	12,2	551	6,5	1 437	12,5	5,7	-0,3
REP	78	0,9	100	1,2	50	0,4	-0,3	0,5
Die Tierschutzpartei	150	1,7	141	1,7	-	-	0,0	1,7
DIE LINKE	231	2,7	80	0,9	574	5,0	1,8	-2,3
FAMILIE	66	0,8	74	0,9	95	0,8	-0,1	0,0
DIE FRAUEN	21	0,2	36	0,4	-	-	-0,2	0,2
Volksabstimmung	26	0,3	38	0,4	-	-	-0,1	0,3
PBC	11	0,1	17	0,2	31	0,3	-0,1	-0,2
ödp	20	0,2	27	0,3	-	-	-0,1	0,2
CM	6	0,1	17	0,2	-	-	-0,1	0,1
AUFBRUCH	11	0,1	14	0,2	-	-	-0,1	0,1
DKP	5	0,1	7	0,1	-	-	0,0	0,1
PSG	1	0,0	4	0,0	-	-	0,0	0,0
BüSo	2	0,0	3	0,0	-	-	0,0	0,0
50Plus	21	0,2	-	-	-	-	0,2	0,2
AUF	8	0,1	-	-	-	-	0,1	0,1
BP	9	0,1	-	-	-	-	0,1	0,1
DVU	20	0,2	-	-	-	-	0,2	0,2
DIE GRAUEN	3	0,0	-	-	-	-	0,0	0,0
DIE VIOLETTEN	12	0,1	-	-	-	-	0,1	0,1
EDE	3	0,0	-	-	-	-	0,0	0,0
FBI	8	0,1	-	-	-	-	0,1	0,1
VOLKSENTSCHEIDE	10	0,1	-	-	-	-	0,1	0,1
FW FREIE WÄHLER	252	2,9	-	-	-	-	2,9	2,9
Newropeans	2	0,0	-	-	-	-	0,0	0,0
PIRATEN	52	0,6	-	-	-	-	0,6	0,6
RRP	32	0,4	-	-	-	-	0,4	0,4
RENTNER	73	0,8	-	-	-	-	0,8	0,8
Sonstige	-	-	181	2,1	121	1,0	-2,1	-1,0

## T 8 Europawahlergebnisse - Ergebnisse der Verbandsgemeinden

Merkmal	Europawahl 2009		Vergleichszahlen				Differenz zur	
	Anzahl	%	Europawahl 2004		Bundestagswahl 2005		EW 2004	BW 2005
			Anzahl	%	Anzahl	%	Prozentpunkte	
<b>Landkreis Altenkirchen (Westerwald)</b>								
<b>Verbandsgemeinde Altenkirchen (Westerwald)</b>								
Wahlberechtigte	17 904		17 838		17 886			
Wähler	9 798	54,7	10 684	59,9	13 503	75,5	-5,2	-20,8
Ungültige Stimmen	388	4,0	486	4,5	226	1,7	-0,5	2,3
Gültige Stimmen	9 410	96,0	10 198	95,5	13 277	98,3	0,5	-2,3
CDU	2 977	31,6	4 182	41,0	4 238	31,9	-9,4	-0,3
SPD	3 094	32,9	3 404	33,4	5 538	41,7	-0,5	-8,8
GRÜNE	882	9,4	960	9,4	917	6,9	0,0	2,5
FDP	1 196	12,7	681	6,7	1 395	10,5	6,0	2,2
REP	95	1,0	121	1,2	68	0,5	-0,2	0,5
Die Tierschutzpartei	118	1,3	157	1,5	-	-	-0,2	1,3
DIE LINKE	361	3,8	117	1,1	727	5,5	2,7	-1,7
FAMILIE	75	0,8	91	0,9	110	0,8	-0,1	0,0
DIE FRAUEN	17	0,2	61	0,6	-	-	-0,4	0,2
Volksabstimmung	24	0,3	60	0,6	-	-	-0,3	0,3
PBC	143	1,5	124	1,2	156	1,2	0,3	0,3
ödp	14	0,1	8	0,1	-	-	0,0	0,1
CM	9	0,1	19	0,2	-	-	-0,1	0,1
AUFBRUCH	12	0,1	21	0,2	-	-	-0,1	0,1
DKP	6	0,1	7	0,1	-	-	0,0	0,1
PSG	4	0,0	4	0,0	-	-	0,0	0,0
BüSo	1	0,0	3	0,0	-	-	0,0	0,0
50Plus	24	0,3	-	-	-	-	0,3	0,3
AUF	10	0,1	-	-	-	-	0,1	0,1
BP	2	0,0	-	-	-	-	0,0	0,0
DVU	16	0,2	-	-	-	-	0,2	0,2
DIE GRAUEN	20	0,2	-	-	-	-	0,2	0,2
DIE VIOLETTEN	21	0,2	-	-	-	-	0,2	0,2
EDE	3	0,0	-	-	-	-	0,0	0,0
FBI	6	0,1	-	-	-	-	0,1	0,1
VOLKSENTSCHEIDE	11	0,1	-	-	-	-	0,1	0,1
FW FREIE WÄHLER	121	1,3	-	-	-	-	1,3	1,3
Newropeans	3	0,0	-	-	-	-	0,0	0,0
PIRATEN	55	0,6	-	-	-	-	0,6	0,6
RRP	37	0,4	-	-	-	-	0,4	0,4
RENTNER	53	0,6	-	-	-	-	0,6	0,6
Sonstige	-	-	178	1,7	128	1,0	-1,7	-1,0
<b>Verbandsgemeinde Betzdorf</b>								
Wahlberechtigte	11 557		11 822		11 648			
Wähler	5 951	51,5	6 359	53,8	9 055	77,7	-2,3	-26,2
Ungültige Stimmen	222	3,7	246	3,9	132	1,5	-0,2	2,2
Gültige Stimmen	5 729	96,3	6 113	96,1	8 923	98,5	0,2	-2,2
CDU	2 599	45,4	3 470	56,8	3 798	42,6	-11,4	2,8
SPD	1 344	23,5	1 383	22,6	2 989	33,5	0,9	-10,0
GRÜNE	479	8,4	400	6,5	478	5,4	1,9	3,0
FDP	609	10,6	340	5,6	868	9,7	5,0	0,9
REP	81	1,4	76	1,2	44	0,5	0,2	0,9
Die Tierschutzpartei	72	1,3	62	1,0	-	-	0,3	1,3
DIE LINKE	211	3,7	68	1,1	511	5,7	2,6	-2,0
FAMILIE	38	0,7	55	0,9	67	0,8	-0,2	-0,1
DIE FRAUEN	12	0,2	23	0,4	-	-	-0,2	0,2
Volksabstimmung	17	0,3	25	0,4	-	-	-0,1	0,3
PBC	31	0,5	35	0,6	65	0,7	-0,1	-0,2
ödp	7	0,1	17	0,3	-	-	-0,2	0,1
CM	14	0,2	19	0,3	-	-	-0,1	0,2
AUFBRUCH	3	0,1	11	0,2	-	-	-0,1	0,1
DKP	2	0,0	1	0,0	-	-	0,0	0,0
PSG	1	0,0	6	0,1	-	-	-0,1	0,0
BüSo	0	0,0	2	0,0	-	-	0,0	0,0
50Plus	10	0,2	-	-	-	-	0,2	0,2
AUF	8	0,1	-	-	-	-	0,1	0,1
BP	12	0,2	-	-	-	-	0,2	0,2
DVU	13	0,2	-	-	-	-	0,2	0,2
DIE GRAUEN	6	0,1	-	-	-	-	0,1	0,1
DIE VIOLETTEN	9	0,2	-	-	-	-	0,2	0,2
EDE	0	0,0	-	-	-	-	0,0	0,0
FBI	6	0,1	-	-	-	-	0,1	0,1
VOLKSENTSCHEIDE	17	0,3	-	-	-	-	0,3	0,3
FW FREIE WÄHLER	39	0,7	-	-	-	-	0,7	0,7
Newropeans	0	0,0	-	-	-	-	0,0	0,0
PIRATEN	31	0,5	-	-	-	-	0,5	0,5
RRP	18	0,3	-	-	-	-	0,3	0,3
RENTNER	40	0,7	-	-	-	-	0,7	0,7
Sonstige	-	-	120	2,0	103	1,2	-2,0	-1,2



## T 8 Europawahlergebnisse - Ergebnisse der Verbandsgemeinden

Merkmal	Europawahl 2009		Vergleichszahlen				Differenz zur	
	Anzahl	%	Europawahl 2004		Bundestagswahl 2005		EW 2004	BW 2005
			Anzahl	%	Anzahl	%	Prozentpunkte	
<b>Verbandsgemeinde Daaden</b>								
Wahlberechtigte	9 201		9 188		9 266			
Wähler	4 516	49,1	4 666	50,8	6 813	73,5	-1,7	-24,4
Ungültige Stimmen	216	4,8	281	6,0	102	1,5	-1,2	3,3
Gültige Stimmen	4 300	95,2	4 385	94,0	6 711	98,5	1,2	-3,3
CDU	1 405	32,7	1 776	40,5	1 872	27,9	-7,8	4,8
SPD	1 368	31,8	1 390	31,7	2 815	41,9	0,1	-10,1
GRÜNE	238	5,5	229	5,2	366	5,5	0,3	0,0
FDP	606	14,1	435	9,9	873	13,0	4,2	1,1
REP	36	0,8	50	1,1	25	0,4	-0,3	0,4
Die Tierschutzpartei	53	1,2	41	0,9	-	-	0,3	1,2
DIE LINKE	166	3,9	66	1,5	386	5,8	2,4	-1,9
FAMILIE	47	1,1	40	0,9	59	0,9	0,2	0,2
DIE FRAUEN	12	0,3	19	0,4	-	-	-0,1	0,3
Volksabstimmung	5	0,1	16	0,4	-	-	-0,3	0,1
PBC	146	3,4	190	4,3	228	3,4	-0,9	0,0
ödp	4	0,1	3	0,1	-	-	0,0	0,1
CM	20	0,5	19	0,4	-	-	0,1	0,5
AUFBRUCH	5	0,1	4	0,1	-	-	0,0	0,1
DKP	2	0,0	3	0,1	-	-	-0,1	0,0
PSG	1	0,0	3	0,1	-	-	-0,1	0,0
BüSo	0	0,0	5	0,1	-	-	-0,1	0,0
50Plus	5	0,1	-	-	-	-	0,1	0,1
AUF	6	0,1	-	-	-	-	0,1	0,1
BP	3	0,1	-	-	-	-	0,1	0,1
DVU	18	0,4	-	-	-	-	0,4	0,4
DIE GRAUEN	11	0,3	-	-	-	-	0,3	0,3
DIE VIOLETTEN	5	0,1	-	-	-	-	0,1	0,1
EDE	1	0,0	-	-	-	-	0,0	0,0
FBI	1	0,0	-	-	-	-	0,0	0,0
VOLKSENTSCHEIDE	5	0,1	-	-	-	-	0,1	0,1
FW FREIE WÄHLER	48	1,1	-	-	-	-	1,1	1,1
Newropeans	1	0,0	-	-	-	-	0,0	0,0
PIRATEN	23	0,5	-	-	-	-	0,5	0,5
RRP	18	0,4	-	-	-	-	0,4	0,4
RENTNER	41	1,0	-	-	-	-	1,0	1,0
Sonstige	-	-	96	2,2	87	1,3	-2,2	-1,3
<b>Verbandsgemeinde Flammersfeld</b>								
Wahlberechtigte	9 351		9 221		9 366			
Wähler	5 319	56,9	5 592	60,6	7 345	78,4	-3,7	-21,5
Ungültige Stimmen	203	3,8	266	4,8	145	2,0	-1,0	1,8
Gültige Stimmen	5 116	96,2	5 326	95,2	7 200	98,0	1,0	-1,8
CDU	2 299	44,9	2 981	56,0	2 897	40,2	-11,1	4,7
SPD	1 095	21,4	1 140	21,4	2 252	31,3	0,0	-9,9
GRÜNE	440	8,6	391	7,3	499	6,9	1,3	1,7
FDP	661	12,9	333	6,3	948	13,2	6,6	-0,3
REP	55	1,1	60	1,1	52	0,7	0,0	0,4
Die Tierschutzpartei	77	1,5	84	1,6	-	-	-0,1	1,5
DIE LINKE	173	3,4	50	0,9	381	5,3	2,5	-1,9
FAMILIE	38	0,7	43	0,8	65	0,9	-0,1	-0,2
DIE FRAUEN	9	0,2	32	0,6	-	-	-0,4	0,2
Volksabstimmung	15	0,3	17	0,3	-	-	0,0	0,3
PBC	23	0,4	26	0,5	31	0,4	-0,1	0,0
ödp	13	0,3	9	0,2	-	-	0,1	0,3
CM	10	0,2	16	0,3	-	-	-0,1	0,2
AUFBRUCH	5	0,1	7	0,1	-	-	0,0	0,1
DKP	2	0,0	2	0,0	-	-	0,0	0,0
PSG	0	0,0	8	0,2	-	-	-0,2	0,0
BüSo	4	0,1	2	0,0	-	-	0,1	0,1
50Plus	16	0,3	-	-	-	-	0,3	0,3
AUF	2	0,0	-	-	-	-	0,0	0,0
BP	3	0,1	-	-	-	-	0,1	0,1
DVU	12	0,2	-	-	-	-	0,2	0,2
DIE GRAUEN	8	0,2	-	-	-	-	0,2	0,2
DIE VIOLETTEN	7	0,1	-	-	-	-	0,1	0,1
EDE	2	0,0	-	-	-	-	0,0	0,0
FBI	2	0,0	-	-	-	-	0,0	0,0
VOLKSENTSCHEIDE	4	0,1	-	-	-	-	0,1	0,1
FW FREIE WÄHLER	49	1,0	-	-	-	-	1,0	1,0
Newropeans	0	0,0	-	-	-	-	0,0	0,0
PIRATEN	35	0,7	-	-	-	-	0,7	0,7
RRP	12	0,2	-	-	-	-	0,2	0,2
RENTNER	45	0,9	-	-	-	-	0,9	0,9
Sonstige	-	-	125	2,3	75	1,0	-2,3	-1,0

## T 8 Europawahlergebnisse - Ergebnisse der Verbandsgemeinden

Merkmal	Europawahl 2009		Vergleichszahlen				Differenz zur	
	Anzahl	%	Europawahl 2004		Bundestagswahl 2005		EW 2004	BW 2005
			Anzahl	%	Anzahl	%	Prozentpunkte	
<b>Verbandsgemeinde Gebhardshain</b>								
Wahlberechtigte	8 801		8 611		8 645			
Wähler	5 242	59,6	5 581	64,8	7 065	81,7	-5,2	-22,1
Ungültige Stimmen	271	5,2	318	5,7	138	2,0	-0,5	3,2
Gültige Stimmen	4 971	94,8	5 263	94,3	6 927	98,0	0,5	-3,2
CDU	2 775	55,8	3 564	67,7	3 587	51,8	-11,9	4,0
SPD	795	16,0	739	14,0	1 766	25,5	2,0	-9,5
GRÜNE	263	5,3	221	4,2	257	3,7	1,1	1,6
FDP	513	10,3	300	5,7	789	11,4	4,6	-1,1
REP	49	1,0	76	1,4	30	0,4	-0,4	0,6
Die Tierschutzpartei	74	1,5	68	1,3	-	-	0,2	1,5
DIE LINKE	189	3,8	65	1,2	333	4,8	2,6	-1,0
FAMILIE	42	0,8	44	0,8	57	0,8	0,0	0,0
DIE FRAUEN	21	0,4	20	0,4	-	-	0,0	0,4
Volksabstimmung	18	0,4	20	0,4	-	-	0,0	0,4
PBC	9	0,2	7	0,1	25	0,4	0,1	-0,2
ödp	7	0,1	10	0,2	-	-	-0,1	0,1
CM	6	0,1	11	0,2	-	-	-0,1	0,1
AUFBRUCH	7	0,1	8	0,2	-	-	-0,1	0,1
DKP	6	0,1	7	0,1	-	-	0,0	0,1
PSG	0	0,0	9	0,2	-	-	-0,2	0,0
BüSo	0	0,0	2	0,0	-	-	0,0	0,0
SOPlus	8	0,2	-	-	-	-	0,2	0,2
AUF	5	0,1	-	-	-	-	0,1	0,1
BP	5	0,1	-	-	-	-	0,1	0,1
DVU	11	0,2	-	-	-	-	0,2	0,2
DIE GRAUEN	7	0,1	-	-	-	-	0,1	0,1
DIE VIOLETTEN	14	0,3	-	-	-	-	0,3	0,3
EDE	0	0,0	-	-	-	-	0,0	0,0
FBI	5	0,1	-	-	-	-	0,1	0,1
VOLKSENTSCHEIDE	7	0,1	-	-	-	-	0,1	0,1
FW FREIE WÄHLER	53	1,1	-	-	-	-	1,1	1,1
Newropeans	3	0,1	-	-	-	-	0,1	0,1
PIRATEN	33	0,7	-	-	-	-	0,7	0,7
RRP	16	0,3	-	-	-	-	0,3	0,3
RENTNER	30	0,6	-	-	-	-	0,6	0,6
Sonstige	-	-	92	1,7	83	1,2	-1,7	-1,2
<b>Verbandsgemeinde Hamm (Sieg)</b>								
Wahlberechtigte	9 565		9 469		9 565			
Wähler	4 822	50,4	5 068	53,5	7 148	74,7	-3,1	-24,3
Ungültige Stimmen	211	4,4	267	5,3	151	2,1	-0,9	2,3
Gültige Stimmen	4 611	95,6	4 801	94,7	6 997	97,9	0,9	-2,3
CDU	1 485	32,2	1 886	39,3	2 156	30,8	-7,1	1,4
SPD	1 474	32,0	1 656	34,5	3 035	43,4	-2,5	-11,4
GRÜNE	377	8,2	329	6,9	420	6,0	1,3	2,2
FDP	508	11,0	342	7,1	605	8,6	3,9	2,4
REP	63	1,4	65	1,4	28	0,4	0,0	1,0
Die Tierschutzpartei	66	1,4	81	1,7	-	-	-0,3	1,4
DIE LINKE	235	5,1	73	1,5	450	6,4	3,6	-1,3
FAMILIE	36	0,8	37	0,8	52	0,7	0,0	0,1
DIE FRAUEN	11	0,2	17	0,4	-	-	-0,2	0,2
Volksabstimmung	21	0,5	34	0,7	-	-	-0,2	0,5
PBC	98	2,1	107	2,2	169	2,4	-0,1	-0,3
ödp	5	0,1	3	0,1	-	-	0,0	0,1
CM	6	0,1	12	0,2	-	-	-0,1	0,1
AUFBRUCH	4	0,1	12	0,2	-	-	-0,1	0,1
DKP	4	0,1	2	0,0	-	-	0,1	0,1
PSG	0	0,0	7	0,1	-	-	-0,1	0,0
BüSo	2	0,0	1	0,0	-	-	0,0	0,0
SOPlus	15	0,3	-	-	-	-	0,3	0,3
AUF	5	0,1	-	-	-	-	0,1	0,1
BP	5	0,1	-	-	-	-	0,1	0,1
DVU	8	0,2	-	-	-	-	0,2	0,2
DIE GRAUEN	10	0,2	-	-	-	-	0,2	0,2
DIE VIOLETTEN	9	0,2	-	-	-	-	0,2	0,2
EDE	0	0,0	-	-	-	-	0,0	0,0
FBI	3	0,1	-	-	-	-	0,1	0,1
VOLKSENTSCHEIDE	6	0,1	-	-	-	-	0,1	0,1
FW FREIE WÄHLER	36	0,8	-	-	-	-	0,8	0,8
Newropeans	3	0,1	-	-	-	-	0,1	0,1
PIRATEN	30	0,7	-	-	-	-	0,7	0,7
RRP	30	0,7	-	-	-	-	0,7	0,7
RENTNER	56	1,2	-	-	-	-	1,2	1,2
Sonstige	-	-	137	2,9	82	1,2	-2,9	-1,2

## T 8 Europawahlergebnisse - Ergebnisse der Verbandsgemeinden

Merkmal	Europawahl 2009		Vergleichszahlen				Differenz zur	
	Anzahl	%	Europawahl 2004		Bundestagswahl 2005		EW 2004	BW 2005
			Anzahl	%	Anzahl	%	Prozentpunkte	
<b>Verbandsgemeinde Kirchen (Sieg)</b>								
Wahlberechtigte	19 509		19 685		19 647			
Wähler	10 671	54,7	10 876	55,3	15 526	79,0	-0,6	-24,3
Ungültige Stimmen	380	3,6	436	4,0	271	1,7	-0,4	1,9
Gültige Stimmen	10 291	96,4	10 440	96,0	15 255	98,3	0,4	-1,9
CDU	4 991	48,5	5 940	56,9	6 494	42,6	-8,4	5,9
SPD	2 441	23,7	2 539	24,3	5 277	34,6	-0,6	-10,9
GRÜNE	737	7,2	645	6,2	791	5,2	1,0	2,0
FDP	1 005	9,8	519	5,0	1 484	9,7	4,8	0,1
REP	96	0,9	109	1,0	82	0,5	-0,1	0,4
Die Tierschutzpartei	138	1,3	119	1,1	-	-	0,2	1,3
DIE LINKE	311	3,0	104	1,0	731	4,8	2,0	-1,8
FAMILIE	66	0,6	78	0,7	144	0,9	-0,1	-0,3
DIE FRAUEN	29	0,3	39	0,4	-	-	-0,1	0,3
Volksabstimmung	24	0,2	43	0,4	-	-	-0,2	0,2
PBC	70	0,7	64	0,6	101	0,7	0,1	0,0
ödp	30	0,3	22	0,2	-	-	0,1	0,3
CM	20	0,2	35	0,3	-	-	-0,1	0,2
AUFBRUCH	8	0,1	11	0,1	-	-	0,0	0,1
DKP	7	0,1	5	0,0	-	-	0,1	0,1
PSG	1	0,0	6	0,1	-	-	-0,1	0,0
BüSo	1	0,0	8	0,1	-	-	-0,1	0,0
50Plus	24	0,2	-	-	-	-	0,2	0,2
AUF	15	0,1	-	-	-	-	0,1	0,1
BP	13	0,1	-	-	-	-	0,1	0,1
DVU	29	0,3	-	-	-	-	0,3	0,3
DIE GRAUEN	21	0,2	-	-	-	-	0,2	0,2
DIE VIOLETTEN	8	0,1	-	-	-	-	0,1	0,1
EDE	2	0,0	-	-	-	-	0,0	0,0
FBI	8	0,1	-	-	-	-	0,1	0,1
VOLKSENTSCHEIDE	17	0,2	-	-	-	-	0,2	0,2
FW FREIE WÄHLER	38	0,4	-	-	-	-	0,4	0,4
Newropeans	1	0,0	-	-	-	-	0,0	0,0
PIRATEN	56	0,5	-	-	-	-	0,5	0,5
RRP	32	0,3	-	-	-	-	0,3	0,3
RENTNER	52	0,5	-	-	-	-	0,5	0,5
Sonstige	-	-	154	1,5	151	1,0	-1,5	-1,0
<b>Verbandsgemeinde Wissen</b>								
Wahlberechtigte	11 939		12 098		12 022			
Wähler	6 584	55,1	6 583	54,4	9 377	78,0	0,7	-22,9
Ungültige Stimmen	224	3,4	204	3,1	130	1,4	0,3	2,0
Gültige Stimmen	6 360	96,6	6 379	96,9	9 247	98,6	-0,3	-2,0
CDU	3 321	52,2	4 014	62,9	4 266	46,1	-10,7	6,1
SPD	1 313	20,6	1 215	19,0	2 829	30,6	1,6	-10,0
GRÜNE	409	6,4	373	5,8	484	5,2	0,6	1,2
FDP	578	9,1	315	4,9	995	10,8	4,2	-1,7
REP	58	0,9	70	1,1	25	0,3	-0,2	0,6
Die Tierschutzpartei	86	1,4	59	0,9	-	-	0,5	1,4
DIE LINKE	208	3,3	75	1,2	435	4,7	2,1	-1,4
FAMILIE	41	0,6	53	0,8	72	0,8	-0,2	-0,2
DIE FRAUEN	21	0,3	25	0,4	-	-	-0,1	0,3
Volksabstimmung	20	0,3	28	0,4	-	-	-0,1	0,3
PBC	24	0,4	23	0,4	44	0,5	0,0	-0,1
ödp	7	0,1	10	0,2	-	-	-0,1	0,1
CM	8	0,1	9	0,1	-	-	0,0	0,1
AUFBRUCH	2	0,0	4	0,1	-	-	-0,1	0,0
DKP	4	0,1	5	0,1	-	-	0,0	0,1
PSG	1	0,0	3	0,0	-	-	0,0	0,0
BüSo	0	0,0	5	0,1	-	-	-0,1	0,0
50Plus	14	0,2	-	-	-	-	0,2	0,2
AUF	5	0,1	-	-	-	-	0,1	0,1
BP	2	0,0	-	-	-	-	0,0	0,0
DVU	12	0,2	-	-	-	-	0,2	0,2
DIE GRAUEN	17	0,3	-	-	-	-	0,3	0,3
DIE VIOLETTEN	6	0,1	-	-	-	-	0,1	0,1
EDE	3	0,0	-	-	-	-	0,0	0,0
FBI	3	0,0	-	-	-	-	0,0	0,0
VOLKSENTSCHEIDE	3	0,0	-	-	-	-	0,0	0,0
FW FREIE WÄHLER	78	1,2	-	-	-	-	1,2	1,2
Newropeans	3	0,0	-	-	-	-	0,0	0,0
PIRATEN	41	0,6	-	-	-	-	0,6	0,6
RRP	17	0,3	-	-	-	-	0,3	0,3
RENTNER	55	0,9	-	-	-	-	0,9	0,9
Sonstige	-	-	93	1,5	97	1,0	-1,5	-1,0

## T 8 Europawahlergebnisse - Ergebnisse der Verbandsgemeinden

Merkmal	Europawahl 2009		Vergleichszahlen				Differenz zur	
	Anzahl	%	Europawahl 2004		Bundestagswahl 2005		EW 2004	BW 2005
			Anzahl	%	Anzahl	%	Prozentpunkte	
<b>Landkreis Alzey-Worms</b>								
<b>Verbandsgemeinde Alzey-Land</b>								
Wahlberechtigte	19 066		18 458		18 539			
Wähler	11 881	62,3	12 446	67,4	15 249	82,3	-5,1	-20,0
Ungültige Stimmen	528	4,4	610	4,9	284	1,9	-0,5	2,5
Gültige Stimmen	11 353	95,6	11 836	95,1	14 965	98,1	0,5	-2,5
CDU	3 644	32,1	4 426	37,4	4 876	32,6	-5,3	-0,5
SPD	3 588	31,6	3 826	32,3	5 787	38,7	-0,7	-7,1
GRÜNE	944	8,3	950	8,0	854	5,7	0,3	2,6
FDP	1 392	12,3	997	8,4	1 762	11,8	3,9	0,5
REP	395	3,5	459	3,9	167	1,1	-0,4	2,4
Die Tierschutzpartei	200	1,8	233	2,0	-	-	-0,2	1,8
DIE LINKE	369	3,3	126	1,1	871	5,8	2,2	-2,5
FAMILIE	121	1,1	164	1,4	170	1,1	-0,3	0,0
DIE FRAUEN	56	0,5	81	0,7	-	-	-0,2	0,5
Volksabstimmung	39	0,3	89	0,8	-	-	-0,5	0,3
PBC	27	0,2	34	0,3	83	0,6	-0,1	-0,4
ödp	11	0,1	28	0,2	-	-	-0,1	0,1
CM	13	0,1	12	0,1	-	-	0,0	0,1
AUFBRUCH	9	0,1	26	0,2	-	-	-0,1	0,1
DKP	7	0,1	17	0,1	-	-	0,0	0,1
PSG	0	0,0	7	0,1	-	-	-0,1	0,0
BüSo	2	0,0	8	0,1	-	-	-0,1	0,0
50Plus	33	0,3	-	-	-	-	0,3	0,3
AUF	9	0,1	-	-	-	-	0,1	0,1
BP	5	0,0	-	-	-	-	0,0	0,0
DVU	47	0,4	-	-	-	-	0,4	0,4
DIE GRAUEN	21	0,2	-	-	-	-	0,2	0,2
DIE VIOLETTEN	12	0,1	-	-	-	-	0,1	0,1
EDE	4	0,0	-	-	-	-	0,0	0,0
FBI	20	0,2	-	-	-	-	0,2	0,2
VOLKSENTSCHEIDE	31	0,3	-	-	-	-	0,3	0,3
FW FREIE WÄHLER	155	1,4	-	-	-	-	1,4	1,4
Newropeans	9	0,1	-	-	-	-	0,1	0,1
PIRATEN	77	0,7	-	-	-	-	0,7	0,7
RRP	33	0,3	-	-	-	-	0,3	0,3
RENTNER	80	0,7	-	-	-	-	0,7	0,7
Sonstige	-	-	353	3,0	395	2,6	-3,0	-2,6
<b>Verbandsgemeinde Eich</b>								
Wahlberechtigte	9 976		9 863		9 910			
Wähler	5 842	58,6	6 127	62,1	7 983	80,6	-3,5	-22,0
Ungültige Stimmen	319	5,5	393	6,4	193	2,4	-0,9	3,1
Gültige Stimmen	5 523	94,5	5 734	93,6	7 790	97,6	0,9	-3,1
CDU	1 545	28,0	1 977	34,5	2 240	28,8	-6,5	-0,8
SPD	2 003	36,3	2 033	35,5	3 370	43,3	0,8	-7,0
GRÜNE	449	8,1	453	7,9	474	6,1	0,2	2,0
FDP	724	13,1	451	7,9	855	11,0	5,2	2,1
REP	242	4,4	294	5,1	160	2,1	-0,7	2,3
Die Tierschutzpartei	72	1,3	92	1,6	-	-	-0,3	1,3
DIE LINKE	145	2,6	72	1,3	399	5,1	1,3	-2,5
FAMILIE	53	1,0	78	1,4	78	1,0	-0,4	0,0
DIE FRAUEN	13	0,2	35	0,6	-	-	-0,4	0,2
Volksabstimmung	21	0,4	40	0,7	-	-	-0,3	0,4
PBC	42	0,8	36	0,6	59	0,8	0,2	0,0
ödp	14	0,3	12	0,2	-	-	0,1	0,3
CM	5	0,1	6	0,1	-	-	0,0	0,1
AUFBRUCH	1	0,0	5	0,1	-	-	-0,1	0,0
DKP	3	0,1	4	0,1	-	-	0,0	0,1
PSG	0	0,0	8	0,1	-	-	-0,1	0,0
BüSo	2	0,0	3	0,1	-	-	-0,1	0,0
50Plus	12	0,2	-	-	-	-	0,2	0,2
AUF	7	0,1	-	-	-	-	0,1	0,1
BP	3	0,1	-	-	-	-	0,1	0,1
DVU	14	0,3	-	-	-	-	0,3	0,3
DIE GRAUEN	9	0,2	-	-	-	-	0,2	0,2
DIE VIOLETTEN	6	0,1	-	-	-	-	0,1	0,1
EDE	2	0,0	-	-	-	-	0,0	0,0
FBI	6	0,1	-	-	-	-	0,1	0,1
VOLKSENTSCHEIDE	5	0,1	-	-	-	-	0,1	0,1
FW FREIE WÄHLER	39	0,7	-	-	-	-	0,7	0,7
Newropeans	1	0,0	-	-	-	-	0,0	0,0
PIRATEN	33	0,6	-	-	-	-	0,6	0,6
RRP	13	0,2	-	-	-	-	0,2	0,2
RENTNER	39	0,7	-	-	-	-	0,7	0,7
Sonstige	-	-	135	2,4	155	2,0	-2,4	-2,0

## T 8 Europawahlergebnisse - Ergebnisse der Verbandsgemeinden

Merkmal	Europawahl 2009		Vergleichszahlen				Differenz zur	
	Anzahl	%	Europawahl 2004		Bundestagswahl 2005		EW 2004	BW 2005
			Anzahl	%	Anzahl	%	Prozentpunkte	
<b>Verbandsgemeinde Monsheim</b>								
Wahlberechtigte	8 115		8 126		8 091			
Wähler	5 263	64,9	5 301	65,2	6 633	82,0	-0,3	-17,1
Ungültige Stimmen	230	4,4	283	5,3	112	1,7	-0,9	2,7
Gültige Stimmen	5 033	95,6	5 018	94,7	6 521	98,3	0,9	-2,7
CDU	1 393	27,7	1 751	34,9	1 981	30,4	-7,2	-2,7
SPD	1 774	35,2	1 799	35,9	2 845	43,6	-0,7	-8,4
GRÜNE	417	8,3	455	9,1	409	6,3	-0,8	2,0
FDP	684	13,6	390	7,8	688	10,6	5,8	3,0
REP	140	2,8	153	3,0	81	1,2	-0,2	1,6
Die Tierschutzpartei	97	1,9	103	2,1	-	-	-0,2	1,9
DIE LINKE	158	3,1	64	1,3	306	4,7	1,8	-1,6
FAMILIE	52	1,0	76	1,5	66	1,0	-0,5	0,0
DIE FRAUEN	19	0,4	25	0,5	-	-	-0,1	0,4
Volksabstimmung	13	0,3	28	0,6	-	-	-0,3	0,3
PBC	16	0,3	12	0,2	15	0,2	0,1	0,1
ödp	6	0,1	9	0,2	-	-	-0,1	0,1
CM	1	0,0	6	0,1	-	-	-0,1	0,0
AUFBRUCH	5	0,1	7	0,1	-	-	0,0	0,1
DKP	3	0,1	8	0,2	-	-	-0,1	0,1
PSG	3	0,1	5	0,1	-	-	0,0	0,1
BüSo	2	0,0	1	0,0	-	-	0,0	0,0
50Plus	16	0,3	-	-	-	-	0,3	0,3
AUF	4	0,1	-	-	-	-	0,1	0,1
BP	3	0,1	-	-	-	-	0,1	0,1
DVU	15	0,3	-	-	-	-	0,3	0,3
DIE GRAUEN	9	0,2	-	-	-	-	0,2	0,2
DIE VIOLETTEN	3	0,1	-	-	-	-	0,1	0,1
EDE	2	0,0	-	-	-	-	0,0	0,0
FBI	3	0,1	-	-	-	-	0,1	0,1
VOLKSENTSCHEIDE	10	0,2	-	-	-	-	0,2	0,2
FW FREIE WÄHLER	97	1,9	-	-	-	-	1,9	1,9
Newropeans	7	0,1	-	-	-	-	0,1	0,1
PIRATEN	37	0,7	-	-	-	-	0,7	0,7
RRP	18	0,4	-	-	-	-	0,4	0,4
RENTNER	26	0,5	-	-	-	-	0,5	0,5
Sonstige	-	-	126	2,5	130	2,0	-2,5	-2,0
<b>Verbandsgemeinde Westhofen</b>								
Wahlberechtigte	9 294		9 317		9 332			
Wähler	6 048	65,1	6 072	65,2	7 750	83,0	-0,1	-17,9
Ungültige Stimmen	328	5,4	349	5,7	187	2,4	-0,3	3,0
Gültige Stimmen	5 720	94,6	5 723	94,3	7 563	97,6	0,3	-3,0
CDU	2 097	36,7	2 488	43,5	2 612	34,5	-6,8	2,2
SPD	1 503	26,3	1 563	27,3	2 839	37,5	-1,0	-11,2
GRÜNE	422	7,4	411	7,2	373	4,9	0,2	2,5
FDP	788	13,8	463	8,1	936	12,4	5,7	1,4
REP	185	3,2	192	3,4	85	1,1	-0,2	2,1
Die Tierschutzpartei	104	1,8	115	2,0	-	-	-0,2	1,8
DIE LINKE	173	3,0	75	1,3	412	5,4	1,7	-2,4
FAMILIE	52	0,9	91	1,6	74	1,0	-0,7	-0,1
DIE FRAUEN	31	0,5	45	0,8	-	-	-0,3	0,5
Volksabstimmung	15	0,3	42	0,7	-	-	-0,4	0,3
PBC	28	0,5	34	0,6	34	0,4	-0,1	0,1
ödp	15	0,3	17	0,3	-	-	0,0	0,3
CM	6	0,1	7	0,1	-	-	0,0	0,1
AUFBRUCH	4	0,1	10	0,2	-	-	-0,1	0,1
DKP	3	0,1	11	0,2	-	-	-0,1	0,1
PSG	1	0,0	9	0,2	-	-	-0,2	0,0
BüSo	1	0,0	2	0,0	-	-	0,0	0,0
50Plus	14	0,2	-	-	-	-	0,2	0,2
AUF	4	0,1	-	-	-	-	0,1	0,1
BP	2	0,0	-	-	-	-	0,0	0,0
DVU	19	0,3	-	-	-	-	0,3	0,3
DIE GRAUEN	3	0,1	-	-	-	-	0,1	0,1
DIE VIOLETTEN	10	0,2	-	-	-	-	0,2	0,2
EDE	1	0,0	-	-	-	-	0,0	0,0
FBI	10	0,2	-	-	-	-	0,2	0,2
VOLKSENTSCHEIDE	11	0,2	-	-	-	-	0,2	0,2
FW FREIE WÄHLER	93	1,6	-	-	-	-	1,6	1,6
Newropeans	5	0,1	-	-	-	-	0,1	0,1
PIRATEN	44	0,8	-	-	-	-	0,8	0,8
RRP	20	0,3	-	-	-	-	0,3	0,3
RENTNER	56	1,0	-	-	-	-	1,0	1,0
Sonstige	-	-	148	2,6	198	2,6	-2,6	-2,6

## T 8 Europawahlergebnisse - Ergebnisse der Verbandsgemeinden

Merkmal	Europawahl 2009		Vergleichszahlen				Differenz zur	
	Anzahl	%	Europawahl 2004		Bundestagswahl 2005		EW 2004	BW 2005
			Anzahl	%	Anzahl	%	Prozentpunkte	
<b>Verbandsgemeinde Wöllstein</b>								
Wahlberechtigte	9 112		8 815		8 899			
Wähler	5 695	62,5	5 618	63,7	7 253	81,5	-1,2	-19,0
Ungültige Stimmen	194	3,4	263	4,7	134	1,8	-1,3	1,6
Gültige Stimmen	5 501	96,6	5 355	95,3	7 119	98,2	1,3	-1,6
CDU	1 992	36,2	2 269	42,4	2 474	34,8	-6,2	1,4
SPD	1 662	30,2	1 629	30,4	2 594	36,4	-0,2	-6,2
GRÜNE	497	9,0	438	8,2	483	6,8	0,8	2,2
FDP	631	11,5	376	7,0	903	12,7	4,5	-1,2
REP	106	1,9	134	2,5	53	0,7	-0,6	1,2
Die Tierschutzpartei	100	1,8	100	1,9	-	-	-0,1	1,8
DIE LINKE	147	2,7	59	1,1	344	4,8	1,6	-2,1
FAMILIE	53	1,0	64	1,2	78	1,1	-0,2	-0,1
DIE FRAUEN	12	0,2	27	0,5	-	-	-0,3	0,2
Volksabstimmung	21	0,4	37	0,7	-	-	-0,3	0,4
PBC	15	0,3	18	0,3	25	0,4	0,0	-0,1
ödp	12	0,2	19	0,4	-	-	-0,2	0,2
CM	11	0,2	12	0,2	-	-	0,0	0,2
AUFBRUCH	4	0,1	12	0,2	-	-	-0,1	0,1
DKP	5	0,1	4	0,1	-	-	0,0	0,1
PSG	1	0,0	5	0,1	-	-	-0,1	0,0
BüSo	4	0,1	2	0,0	-	-	0,1	0,1
50Plus	14	0,3	-	-	-	-	0,3	0,3
AUF	15	0,3	-	-	-	-	0,3	0,3
BP	6	0,1	-	-	-	-	0,1	0,1
DVU	29	0,5	-	-	-	-	0,5	0,5
DIE GRAUEN	12	0,2	-	-	-	-	0,2	0,2
DIE VIOLETTEN	8	0,1	-	-	-	-	0,1	0,1
EDE	2	0,0	-	-	-	-	0,0	0,0
FBI	6	0,1	-	-	-	-	0,1	0,1
VOLKSENTSCHEIDE	8	0,1	-	-	-	-	0,1	0,1
FW FREIE WÄHLER	44	0,8	-	-	-	-	0,8	0,8
Newropeans	3	0,1	-	-	-	-	0,1	0,1
PIRATEN	40	0,7	-	-	-	-	0,7	0,7
RRP	15	0,3	-	-	-	-	0,3	0,3
RENTNER	26	0,5	-	-	-	-	0,5	0,5
Sonstige	-	-	150	2,8	165	2,3	-2,8	-2,3
<b>Verbandsgemeinde Wörrstadt</b>								
Wahlberechtigte	21 233		20 844		20 881			
Wähler	13 150	61,9	13 108	62,9	17 527	83,9	-1,0	-22,0
Ungültige Stimmen	467	3,6	520	4,0	315	1,8	-0,4	1,8
Gültige Stimmen	12 683	96,4	12 588	96,0	17 212	98,2	0,4	-1,8
CDU	4 617	36,4	5 258	41,8	5 926	34,4	-5,4	2,0
SPD	3 568	28,1	3 580	28,4	6 179	35,9	-0,3	-7,8
GRÜNE	1 601	12,6	1 460	11,6	1 539	8,9	1,0	3,7
FDP	1 387	10,9	870	6,9	2 164	12,6	4,0	-1,7
REP	245	1,9	306	2,4	132	0,8	-0,5	1,1
Die Tierschutzpartei	166	1,3	231	1,8	-	-	-0,5	1,3
DIE LINKE	342	2,7	158	1,3	787	4,6	1,4	-1,9
FAMILIE	112	0,9	154	1,2	197	1,1	-0,3	-0,2
DIE FRAUEN	33	0,3	51	0,4	-	-	-0,1	0,3
Volksabstimmung	27	0,2	86	0,7	-	-	-0,5	0,2
PBC	52	0,4	65	0,5	86	0,5	-0,1	-0,1
ödp	27	0,2	33	0,3	-	-	-0,1	0,2
CM	10	0,1	8	0,1	-	-	0,0	0,1
AUFBRUCH	14	0,1	21	0,2	-	-	-0,1	0,1
DKP	5	0,0	6	0,0	-	-	0,0	0,0
PSG	0	0,0	8	0,1	-	-	-0,1	0,0
BüSo	4	0,0	9	0,1	-	-	-0,1	0,0
50Plus	32	0,3	-	-	-	-	0,3	0,3
AUF	13	0,1	-	-	-	-	0,1	0,1
BP	7	0,1	-	-	-	-	0,1	0,1
DVU	27	0,2	-	-	-	-	0,2	0,2
DIE GRAUEN	15	0,1	-	-	-	-	0,1	0,1
DIE VIOLETTEN	18	0,1	-	-	-	-	0,1	0,1
EDE	1	0,0	-	-	-	-	0,0	0,0
FBI	7	0,1	-	-	-	-	0,1	0,1
VOLKSENTSCHEIDE	20	0,2	-	-	-	-	0,2	0,2
FW FREIE WÄHLER	82	0,6	-	-	-	-	0,6	0,6
Newropeans	6	0,0	-	-	-	-	0,0	0,0
PIRATEN	144	1,1	-	-	-	-	1,1	1,1
RRP	30	0,2	-	-	-	-	0,2	0,2
RENTNER	71	0,6	-	-	-	-	0,6	0,6
Sonstige	-	-	284	2,3	202	1,2	-2,3	-1,2

## T 8 Europawahlergebnisse - Ergebnisse der Verbandsgemeinden

Merkmal	Europawahl 2009		Vergleichszahlen				Differenz zur	
			Europawahl 2004		Bundestagswahl 2005		EW 2004	BW 2005
	Anzahl	%	Anzahl	%	Anzahl	%	Prozentpunkte	
<b>Landkreis Bad Dürkheim</b>								
<b>Verbandsgemeinde Deidesheim</b>								
Wahlberechtigte	9 423		9 312		9 280			
Wähler	6 453	68,5	6 373	68,4	8 014	86,4	0,1	-17,9
Ungültige Stimmen	178	2,8	187	2,9	157	2,0	-0,1	0,8
Gültige Stimmen	6 275	97,2	6 186	97,1	7 857	98,0	0,1	-0,8
CDU	2 999	47,8	3 441	55,6	3 707	47,2	-7,8	0,6
SPD	1 022	16,3	1 051	17,0	2 047	26,1	-0,7	-9,8
GRÜNE	639	10,2	584	9,4	557	7,1	0,8	3,1
FDP	780	12,4	487	7,9	1 006	12,8	4,5	-0,4
REP	123	2,0	146	2,4	82	1,0	-0,4	1,0
Die Tierschutzpartei	76	1,2	100	1,6	-	-	-0,4	1,2
DIE LINKE	129	2,1	54	0,9	283	3,6	1,2	-1,5
FAMILIE	49	0,8	71	1,1	73	0,9	-0,3	-0,1
DIE FRAUEN	21	0,3	32	0,5	-	-	-0,2	0,3
Volksabstimmung	25	0,4	33	0,5	-	-	-0,1	0,4
PBC	20	0,3	22	0,4	31	0,4	-0,1	-0,1
ödp	19	0,3	17	0,3	-	-	0,0	0,3
CM	11	0,2	12	0,2	-	-	0,0	0,2
AUFBRUCH	6	0,1	8	0,1	-	-	0,0	0,1
DKP	3	0,0	3	0,0	-	-	0,0	0,0
PSG	1	0,0	1	0,0	-	-	0,0	0,0
BüSo	0	0,0	4	0,1	-	-	-0,1	0,0
50Plus	16	0,3	-	-	-	-	0,3	0,3
AUF	10	0,2	-	-	-	-	0,2	0,2
BP	2	0,0	-	-	-	-	0,0	0,0
DVU	10	0,2	-	-	-	-	0,2	0,2
DIE GRAUEN	11	0,2	-	-	-	-	0,2	0,2
DIE VIOLETTEN	11	0,2	-	-	-	-	0,2	0,2
EDE	0	0,0	-	-	-	-	0,0	0,0
FBI	1	0,0	-	-	-	-	0,0	0,0
VOLKSENTSCHEIDE	10	0,2	-	-	-	-	0,2	0,2
FW FREIE WÄHLER	156	2,5	-	-	-	-	2,5	2,5
Newropeans	1	0,0	-	-	-	-	0,0	0,0
PIRATEN	52	0,8	-	-	-	-	0,8	0,8
RRP	20	0,3	-	-	-	-	0,3	0,3
RENTNER	52	0,8	-	-	-	-	0,8	0,8
Sonstige	-	-	120	1,9	71	0,9	-1,9	-0,9
<b>Verbandsgemeinde Freinsheim</b>								
Wahlberechtigte	12 434		12 152		12 135			
Wähler	8 428	67,8	8 073	66,4	10 370	85,5	1,4	-17,7
Ungültige Stimmen	269	3,2	261	3,2	201	1,9	0,0	1,3
Gültige Stimmen	8 159	96,8	7 812	96,8	10 169	98,1	0,0	-1,3
CDU	2 782	34,1	3 339	42,7	3 597	35,4	-8,6	-1,3
SPD	2 241	27,5	2 081	26,6	3 503	34,4	0,9	-6,9
GRÜNE	770	9,4	793	10,2	803	7,9	-0,8	1,5
FDP	1 276	15,6	739	9,5	1 461	14,4	6,1	1,2
REP	159	1,9	246	3,1	136	1,3	-1,2	0,6
Die Tierschutzpartei	148	1,8	140	1,8	-	-	0,0	1,8
DIE LINKE	167	2,0	63	0,8	414	4,1	1,2	-2,1
FAMILIE	75	0,9	86	1,1	91	0,9	-0,2	0,0
DIE FRAUEN	33	0,4	57	0,7	-	-	-0,3	0,4
Volksabstimmung	20	0,2	38	0,5	-	-	-0,3	0,2
PBC	32	0,4	26	0,3	44	0,4	0,1	0,0
ödp	20	0,2	20	0,3	-	-	-0,1	0,2
CM	3	0,0	5	0,1	-	-	-0,1	0,0
AUFBRUCH	15	0,2	8	0,1	-	-	0,1	0,2
DKP	4	0,0	5	0,1	-	-	-0,1	0,0
PSG	0	0,0	3	0,0	-	-	0,0	0,0
BüSo	5	0,1	3	0,0	-	-	0,1	0,1
50Plus	24	0,3	-	-	-	-	0,3	0,3
AUF	7	0,1	-	-	-	-	0,1	0,1
BP	9	0,1	-	-	-	-	0,1	0,1
DVU	15	0,2	-	-	-	-	0,2	0,2
DIE GRAUEN	7	0,1	-	-	-	-	0,1	0,1
DIE VIOLETTEN	22	0,3	-	-	-	-	0,3	0,3
EDE	0	0,0	-	-	-	-	0,0	0,0
FBI	5	0,1	-	-	-	-	0,1	0,1
VOLKSENTSCHEIDE	14	0,2	-	-	-	-	0,2	0,2
FW FREIE WÄHLER	149	1,8	-	-	-	-	1,8	1,8
Newropeans	4	0,0	-	-	-	-	0,0	0,0
PIRATEN	52	0,6	-	-	-	-	0,6	0,6
RRP	34	0,4	-	-	-	-	0,4	0,4
RENTNER	67	0,8	-	-	-	-	0,8	0,8
Sonstige	-	-	160	2,0	120	1,2	-2,0	-1,2

## T 8 Europawahlergebnisse - Ergebnisse der Verbandsgemeinden

Merkmal	Europawahl 2009		Vergleichszahlen				Differenz zur	
	Anzahl	%	Europawahl 2004		Bundestagswahl 2005		EW 2004	BW 2005
			Anzahl	%	Anzahl	%	Prozentpunkte	
<b>Verbandsgemeinde Grünstadt-Land</b>								
Wahlberechtigte	16 199		16 084		16 126			
Wähler	11 100	68,5	10 975	68,2	13 615	84,4	0,3	-15,9
Ungültige Stimmen	430	3,9	473	4,3	267	2,0	-0,4	1,9
Gültige Stimmen	10 670	96,1	10 502	95,7	13 348	98,0	0,4	-1,9
CDU	3 539	33,2	4 300	40,9	4 581	34,3	-7,7	-1,1
SPD	3 110	29,1	3 159	30,1	5 065	37,9	-1,0	-8,8
GRÜNE	841	7,9	853	8,1	862	6,5	-0,2	1,4
FDP	1 342	12,6	772	7,4	1 550	11,6	5,2	1,0
REP	343	3,2	440	4,2	218	1,6	-1,0	1,6
Die Tierschutzpartei	233	2,2	219	2,1	-	-	0,1	2,2
DIE LINKE	321	3,0	119	1,1	689	5,2	1,9	-2,2
FAMILIE	170	1,6	168	1,6	152	1,1	0,0	0,5
DIE FRAUEN	43	0,4	71	0,7	-	-	-0,3	0,4
Volksabstimmung	25	0,2	56	0,5	-	-	-0,3	0,2
PBC	35	0,3	32	0,3	58	0,4	0,0	-0,1
ödp	12	0,1	16	0,2	-	-	-0,1	0,1
CM	20	0,2	27	0,3	-	-	-0,1	0,2
AUFBRUCH	12	0,1	8	0,1	-	-	0,0	0,1
DKP	7	0,1	8	0,1	-	-	0,0	0,1
PSG	1	0,0	18	0,2	-	-	-0,2	0,0
BüSo	1	0,0	7	0,1	-	-	-0,1	0,0
50Plus	32	0,3	-	-	-	-	0,3	0,3
AUF	8	0,1	-	-	-	-	0,1	0,1
BP	10	0,1	-	-	-	-	0,1	0,1
DVU	27	0,3	-	-	-	-	0,3	0,3
DIE GRAUEN	25	0,2	-	-	-	-	0,2	0,2
DIE VIOLETTEN	24	0,2	-	-	-	-	0,2	0,2
EDE	3	0,0	-	-	-	-	0,0	0,0
FBI	10	0,1	-	-	-	-	0,1	0,1
VOLKSENTSCHEIDE	13	0,1	-	-	-	-	0,1	0,1
FW FREIE WÄHLER	258	2,4	-	-	-	-	2,4	2,4
Newropeans	3	0,0	-	-	-	-	0,0	0,0
PIRATEN	74	0,7	-	-	-	-	0,7	0,7
RRP	51	0,5	-	-	-	-	0,5	0,5
RENTNER	77	0,7	-	-	-	-	0,7	0,7
Sonstige	-	-	229	2,2	173	1,3	-2,2	-1,3
<b>Verbandsgemeinde Hetttenleidelheim</b>								
Wahlberechtigte	8 638		8 452		8 513			
Wähler	5 476	63,4	5 493	65,0	6 834	80,3	-1,6	-16,9
Ungültige Stimmen	204	3,7	225	4,1	184	2,7	-0,4	1,0
Gültige Stimmen	5 272	96,3	5 268	95,9	6 650	97,3	0,4	-1,0
CDU	1 927	36,6	2 328	44,2	2 366	35,6	-7,6	1,0
SPD	1 459	27,7	1 390	26,4	2 340	35,2	1,3	-7,5
GRÜNE	384	7,3	407	7,7	481	7,2	-0,4	0,1
FDP	530	10,1	281	5,3	703	10,6	4,8	-0,5
REP	152	2,9	239	4,5	149	2,2	-1,6	0,7
Die Tierschutzpartei	103	2,0	150	2,8	-	-	-0,8	2,0
DIE LINKE	215	4,1	53	1,0	403	6,1	3,1	-2,0
FAMILIE	88	1,7	103	2,0	85	1,3	-0,3	0,4
DIE FRAUEN	26	0,5	41	0,8	-	-	-0,3	0,5
Volksabstimmung	20	0,4	36	0,7	-	-	-0,3	0,4
PBC	23	0,4	29	0,6	31	0,5	-0,2	-0,1
ödp	14	0,3	18	0,3	-	-	0,0	0,3
CM	14	0,3	14	0,3	-	-	0,0	0,3
AUFBRUCH	4	0,1	14	0,3	-	-	-0,2	0,1
DKP	3	0,1	11	0,2	-	-	-0,1	0,1
PSG	3	0,1	8	0,2	-	-	-0,1	0,1
BüSo	3	0,1	2	0,0	-	-	0,1	0,1
50Plus	13	0,2	-	-	-	-	0,2	0,2
AUF	10	0,2	-	-	-	-	0,2	0,2
BP	5	0,1	-	-	-	-	0,1	0,1
DVU	12	0,2	-	-	-	-	0,2	0,2
DIE GRAUEN	14	0,3	-	-	-	-	0,3	0,3
DIE VIOLETTEN	9	0,2	-	-	-	-	0,2	0,2
EDE	1	0,0	-	-	-	-	0,0	0,0
FBI	16	0,3	-	-	-	-	0,3	0,3
VOLKSENTSCHEIDE	20	0,4	-	-	-	-	0,4	0,4
FW FREIE WÄHLER	77	1,5	-	-	-	-	1,5	1,5
Newropeans	7	0,1	-	-	-	-	0,1	0,1
PIRATEN	28	0,5	-	-	-	-	0,5	0,5
RRP	24	0,5	-	-	-	-	0,5	0,5
RENTNER	68	1,3	-	-	-	-	1,3	1,3
Sonstige	-	-	144	2,7	92	1,4	-2,7	-1,4



## T 8 Europawahlergebnisse - Ergebnisse der Verbandsgemeinden

Merkmal	Europawahl 2009		Vergleichszahlen				Differenz zur	
	Anzahl	%	Europawahl 2004		Bundestagswahl 2005		EW 2004	BW 2005
			Anzahl	%	Anzahl	%	Prozentpunkte	
<b>Verbandsgemeinde Lambrecht (Pfalz)</b>								
Wahlberechtigte	10 166		10 524		10 516			
Wähler	6 370	62,7	6 646	63,2	8 313	79,1	-0,5	-16,4
Ungültige Stimmen	255	4,0	283	4,3	227	2,7	-0,3	1,3
Gültige Stimmen	6 115	96,0	6 363	95,7	8 086	97,3	0,3	-1,3
CDU	2 219	36,3	2 975	46,8	2 800	34,6	-10,5	1,7
SPD	1 862	30,4	1 898	29,8	3 144	38,9	0,6	-8,5
GRÜNE	393	6,4	398	6,3	484	6,0	0,1	0,4
FDP	574	9,4	261	4,1	697	8,6	5,3	0,8
REP	161	2,6	208	3,3	165	2,0	-0,7	0,6
Die Tierschutzpartei	111	1,8	154	2,4	-	-	-0,6	1,8
DIE LINKE	260	4,3	51	0,8	510	6,3	3,5	-2,0
FAMILIE	81	1,3	116	1,8	119	1,5	-0,5	-0,2
DIE FRAUEN	21	0,3	46	0,7	-	-	-0,4	0,3
Volksabstimmung	11	0,2	48	0,8	-	-	-0,6	0,2
PBC	25	0,4	10	0,2	29	0,4	0,2	0,0
ödp	7	0,1	11	0,2	-	-	-0,1	0,1
CM	3	0,0	11	0,2	-	-	-0,2	0,0
AUFBRUCH	10	0,2	12	0,2	-	-	0,0	0,2
DKP	3	0,0	4	0,1	-	-	-0,1	0,0
PSG	1	0,0	11	0,2	-	-	-0,2	0,0
BüSo	0	0,0	0	0,0	-	-	0,0	0,0
50Plus	19	0,3	-	-	-	-	0,3	0,3
AUF	6	0,1	-	-	-	-	0,1	0,1
BP	1	0,0	-	-	-	-	0,0	0,0
DVU	17	0,3	-	-	-	-	0,3	0,3
DIE GRAUEN	10	0,2	-	-	-	-	0,2	0,2
DIE VIOLETTEN	11	0,2	-	-	-	-	0,2	0,2
EDE	5	0,1	-	-	-	-	0,1	0,1
FBI	4	0,1	-	-	-	-	0,1	0,1
VOLKSENTSCHEIDE	10	0,2	-	-	-	-	0,2	0,2
FW FREIE WÄHLER	155	2,5	-	-	-	-	2,5	2,5
Newropeans	2	0,0	-	-	-	-	0,0	0,0
PIRATEN	42	0,7	-	-	-	-	0,7	0,7
RRP	27	0,4	-	-	-	-	0,4	0,4
RENTNER	64	1,0	-	-	-	-	1,0	1,0
Sonstige	-	-	149	2,3	138	1,7	-2,3	-1,7
<b>Verbandsgemeinde Wachenheim an der Weinstraße</b>								
Wahlberechtigte	7 857		7 810		7 894			
Wähler	5 496	70,0	5 458	69,9	6 843	86,7	0,1	-16,7
Ungültige Stimmen	123	2,2	176	3,2	120	1,8	-1,0	0,4
Gültige Stimmen	5 373	97,8	5 282	96,8	6 723	98,2	1,0	-0,4
CDU	1 948	36,3	2 241	42,4	2 477	36,8	-6,1	-0,5
SPD	1 342	25,0	1 264	23,9	2 148	32,0	1,1	-7,0
GRÜNE	586	10,9	605	11,5	604	9,0	-0,6	1,9
FDP	827	15,4	538	10,2	1 060	15,8	5,2	-0,4
REP	114	2,1	192	3,6	67	1,0	-1,5	1,1
Die Tierschutzpartei	81	1,5	93	1,8	-	-	-0,3	1,5
DIE LINKE	93	1,7	43	0,8	238	3,5	0,9	-1,8
FAMILIE	32	0,6	57	1,1	68	1,0	-0,5	-0,4
DIE FRAUEN	11	0,2	35	0,7	-	-	-0,5	0,2
Volksabstimmung	10	0,2	33	0,6	-	-	-0,4	0,2
PBC	10	0,2	17	0,3	10	0,1	-0,1	0,1
ödp	8	0,1	18	0,3	-	-	-0,2	0,1
CM	8	0,1	7	0,1	-	-	0,0	0,1
AUFBRUCH	10	0,2	8	0,2	-	-	0,0	0,2
DKP	4	0,1	4	0,1	-	-	0,0	0,1
PSG	0	0,0	3	0,1	-	-	-0,1	0,0
BüSo	0	0,0	3	0,1	-	-	-0,1	0,0
50Plus	15	0,3	-	-	-	-	0,3	0,3
AUF	2	0,0	-	-	-	-	0,0	0,0
BP	4	0,1	-	-	-	-	0,1	0,1
DVU	9	0,2	-	-	-	-	0,2	0,2
DIE GRAUEN	14	0,3	-	-	-	-	0,3	0,3
DIE VIOLETTEN	7	0,1	-	-	-	-	0,1	0,1
EDE	3	0,1	-	-	-	-	0,1	0,1
FBI	2	0,0	-	-	-	-	0,0	0,0
VOLKSENTSCHEIDE	4	0,1	-	-	-	-	0,1	0,1
FW FREIE WÄHLER	140	2,6	-	-	-	-	2,6	2,6
Newropeans	2	0,0	-	-	-	-	0,0	0,0
PIRATEN	34	0,6	-	-	-	-	0,6	0,6
RRP	14	0,3	-	-	-	-	0,3	0,3
RENTNER	39	0,7	-	-	-	-	0,7	0,7
Sonstige	-	-	121	2,3	51	0,8	-2,3	-0,8

## T 8 Europawahlergebnisse - Ergebnisse der Verbandsgemeinden

Merkmal	Europawahl 2009		Vergleichszahlen				Differenz zur	
	Anzahl	%	Europawahl 2004		Bundestagswahl 2005		EW 2004	BW 2005
			Anzahl	%	Anzahl	%	Prozentpunkte	
<b>Landkreis Bad Kreuznach</b>								
<b>Verbandsgemeinde Bad Kreuznach</b>								
Wahlberechtigte	7 252		6 941		7 035			
Wähler	4 797	66,1	5 138	74,0	5 880	83,6	-7,9	-17,5
Ungültige Stimmen	205	4,3	214	4,2	108	1,8	0,1	2,5
Gültige Stimmen	4 592	95,7	4 924	95,8	5 772	98,2	-0,1	-2,5
CDU	1 677	36,5	2 054	41,7	2 071	35,9	-5,2	0,6
SPD	1 349	29,4	1 476	30,0	2 131	36,9	-0,6	-7,5
GRÜNE	351	7,6	427	8,7	352	6,1	-1,1	1,5
FDP	624	13,6	435	8,8	762	13,2	4,8	0,4
REP	73	1,6	84	1,7	30	0,5	-0,1	1,1
Die Tierschutzpartei	82	1,8	101	2,1	-	-	-0,3	1,8
DIE LINKE	94	2,0	49	1,0	252	4,4	1,0	-2,4
FAMILIE	39	0,8	53	1,1	68	1,2	-0,3	-0,4
DIE FRAUEN	16	0,3	24	0,5	-	-	-0,2	0,3
Volksabstimmung	12	0,3	36	0,7	-	-	-0,4	0,3
PBC	12	0,3	9	0,2	11	0,2	0,1	0,1
ödp	11	0,2	8	0,2	-	-	0,0	0,2
CM	8	0,2	19	0,4	-	-	-0,2	0,2
AUFBRUCH	6	0,1	5	0,1	-	-	0,0	0,1
DKP	10	0,2	18	0,4	-	-	-0,2	0,2
PSG	0	0,0	3	0,1	-	-	-0,1	0,0
BüSo	0	0,0	1	0,0	-	-	0,0	0,0
50Plus	11	0,2	-	-	-	-	0,2	0,2
AUF	4	0,1	-	-	-	-	0,1	0,1
BP	4	0,1	-	-	-	-	0,1	0,1
DVU	12	0,3	-	-	-	-	0,3	0,3
DIE GRAUEN	8	0,2	-	-	-	-	0,2	0,2
DIE VIOLETTEN	8	0,2	-	-	-	-	0,2	0,2
EDE	3	0,1	-	-	-	-	0,1	0,1
FBI	3	0,1	-	-	-	-	0,1	0,1
VOLKSENTSCHEIDE	11	0,2	-	-	-	-	0,2	0,2
FW FREIE WÄHLER	82	1,8	-	-	-	-	1,8	1,8
Newropeans	0	0,0	-	-	-	-	0,0	0,0
PIRATEN	39	0,8	-	-	-	-	0,8	0,8
RRP	20	0,4	-	-	-	-	0,4	0,4
RENTNER	23	0,5	-	-	-	-	0,5	0,5
Sonstige	-	-	122	2,5	95	1,6	-2,5	-1,6
<b>Verbandsgemeinde Bad Münster am Stein-Ebernburg</b>								
Wahlberechtigte	9 340		9 315		9 323			
Wähler	5 619	60,2	6 048	64,9	7 645	82,0	-4,7	-21,8
Ungültige Stimmen	250	4,4	294	4,9	107	1,4	-0,5	3,0
Gültige Stimmen	5 369	95,6	5 754	95,1	7 538	98,6	0,5	-3,0
CDU	2 109	39,3	2 464	42,8	2 705	35,9	-3,5	3,4
SPD	1 481	27,6	1 718	29,9	2 774	36,8	-2,3	-9,2
GRÜNE	480	8,9	513	8,9	532	7,1	0,0	1,8
FDP	633	11,8	456	7,9	903	12,0	3,9	-0,2
REP	69	1,3	91	1,6	40	0,5	-0,3	0,8
Die Tierschutzpartei	94	1,8	104	1,8	-	-	0,0	1,8
DIE LINKE	175	3,3	74	1,3	390	5,2	2,0	-1,9
FAMILIE	33	0,6	61	1,1	78	1,0	-0,5	-0,4
DIE FRAUEN	15	0,3	31	0,5	-	-	-0,2	0,3
Volksabstimmung	14	0,3	34	0,6	-	-	-0,3	0,3
PBC	15	0,3	18	0,3	22	0,3	0,0	0,0
ödp	6	0,1	31	0,5	-	-	-0,4	0,1
CM	10	0,2	13	0,2	-	-	0,0	0,2
AUFBRUCH	7	0,1	12	0,2	-	-	-0,1	0,1
DKP	6	0,1	7	0,1	-	-	0,0	0,1
PSG	1	0,0	4	0,1	-	-	-0,1	0,0
BüSo	1	0,0	0	0,0	-	-	0,0	0,0
50Plus	15	0,3	-	-	-	-	0,3	0,3
AUF	8	0,1	-	-	-	-	0,1	0,1
BP	13	0,2	-	-	-	-	0,2	0,2
DVU	17	0,3	-	-	-	-	0,3	0,3
DIE GRAUEN	5	0,1	-	-	-	-	0,1	0,1
DIE VIOLETTEN	12	0,2	-	-	-	-	0,2	0,2
EDE	2	0,0	-	-	-	-	0,0	0,0
FBI	3	0,1	-	-	-	-	0,1	0,1
VOLKSENTSCHEIDE	9	0,2	-	-	-	-	0,2	0,2
FW FREIE WÄHLER	28	0,5	-	-	-	-	0,5	0,5
Newropeans	2	0,0	-	-	-	-	0,0	0,0
PIRATEN	41	0,8	-	-	-	-	0,8	0,8
RRP	22	0,4	-	-	-	-	0,4	0,4
RENTNER	43	0,8	-	-	-	-	0,8	0,8
Sonstige	-	-	123	2,1	94	1,2	-2,1	-1,2

## T 8 Europawahlergebnisse - Ergebnisse der Verbandsgemeinden

Merkmal	Europawahl 2009		Vergleichszahlen				Differenz zur	
	Anzahl	%	Europawahl 2004		Bundestagswahl 2005		EW 2004	BW 2005
			Anzahl	%	Anzahl	%	Prozentpunkte	
<b>Verbandsgemeinde Bad Sobernheim</b>								
Wahlberechtigte	14 274		14 371		14 355			
Wähler	8 389	58,8	8 794	61,2	11 507	80,2	-2,4	-21,4
Ungültige Stimmen	378	4,5	445	5,1	217	1,9	-0,6	2,6
Gültige Stimmen	8 011	95,5	8 349	94,9	11 290	98,1	0,6	-2,6
CDU	2 697	33,7	2 938	35,2	3 302	29,2	-1,5	4,5
SPD	2 639	32,9	2 903	34,8	4 996	44,3	-1,9	-11,4
GRÜNE	728	9,1	803	9,6	851	7,5	-0,5	1,6
FDP	883	11,0	726	8,7	1 206	10,7	2,3	0,3
REP	103	1,3	141	1,7	48	0,4	-0,4	0,9
Die Tierschutzpartei	127	1,6	178	2,1	-	-	-0,5	1,6
DIE LINKE	278	3,5	106	1,3	541	4,8	2,2	-1,3
FAMILIE	65	0,8	93	1,1	99	0,9	-0,3	-0,1
DIE FRAUEN	25	0,3	45	0,5	-	-	-0,2	0,3
Volksabstimmung	17	0,2	59	0,7	-	-	-0,5	0,2
PBC	53	0,7	38	0,5	55	0,5	0,2	0,2
ödp	13	0,2	18	0,2	-	-	0,0	0,2
CM	12	0,1	26	0,3	-	-	-0,2	0,1
AUFBRUCH	10	0,1	19	0,2	-	-	-0,1	0,1
DKP	5	0,1	9	0,1	-	-	0,0	0,1
PSG	0	0,0	11	0,1	-	-	-0,1	0,0
BüSo	2	0,0	2	0,0	-	-	0,0	0,0
50Plus	17	0,2	-	-	-	-	0,2	0,2
AUF	9	0,1	-	-	-	-	0,1	0,1
BP	4	0,0	-	-	-	-	0,0	0,0
DVU	22	0,3	-	-	-	-	0,3	0,3
DIE GRAUEN	4	0,0	-	-	-	-	0,0	0,0
DIE VIOLETTEN	13	0,2	-	-	-	-	0,2	0,2
EDE	1	0,0	-	-	-	-	0,0	0,0
FBI	0	0,0	-	-	-	-	0,0	0,0
VOLKSENTSCHIED	12	0,1	-	-	-	-	0,1	0,1
FW FREIE WÄHLER	114	1,4	-	-	-	-	1,4	1,4
Newropeans	1	0,0	-	-	-	-	0,0	0,0
PIRATEN	79	1,0	-	-	-	-	1,0	1,0
RRP	27	0,3	-	-	-	-	0,3	0,3
RENTNER	51	0,6	-	-	-	-	0,6	0,6
Sonstige	-	-	234	2,8	192	1,7	-2,8	-1,7
<b>Verbandsgemeinde Kirn-Land</b>								
Wahlberechtigte	8 274		8 341		8 333			
Wähler	5 427	65,6	5 646	67,7	6 666	80,0	-2,1	-14,4
Ungültige Stimmen	342	6,3	397	7,0	133	2,0	-0,7	4,3
Gültige Stimmen	5 085	93,7	5 249	93,0	6 533	98,0	0,7	-4,3
CDU	1 359	26,7	1 741	33,2	1 810	27,7	-6,5	-1,0
SPD	2 089	41,1	2 123	40,4	3 108	47,6	0,7	-6,5
GRÜNE	304	6,0	343	6,5	326	5,0	-0,5	1,0
FDP	571	11,2	370	7,0	642	9,8	4,2	1,4
REP	92	1,8	126	2,4	47	0,7	-0,6	1,1
Die Tierschutzpartei	85	1,7	127	2,4	-	-	-0,7	1,7
DIE LINKE	210	4,1	64	1,2	369	5,6	2,9	-1,5
FAMILIE	52	1,0	85	1,6	81	1,2	-0,6	-0,2
DIE FRAUEN	21	0,4	45	0,9	-	-	-0,5	0,4
Volksabstimmung	19	0,4	32	0,6	-	-	-0,2	0,4
PBC	9	0,2	12	0,2	25	0,4	0,0	-0,2
ödp	6	0,1	12	0,2	-	-	-0,1	0,1
CM	6	0,1	5	0,1	-	-	0,0	0,1
AUFBRUCH	4	0,1	11	0,2	-	-	-0,1	0,1
DKP	2	0,0	6	0,1	-	-	-0,1	0,0
PSG	1	0,0	6	0,1	-	-	-0,1	0,0
BüSo	1	0,0	4	0,1	-	-	-0,1	0,0
50Plus	12	0,2	-	-	-	-	0,2	0,2
AUF	5	0,1	-	-	-	-	0,1	0,1
BP	2	0,0	-	-	-	-	0,0	0,0
DVU	19	0,4	-	-	-	-	0,4	0,4
DIE GRAUEN	11	0,2	-	-	-	-	0,2	0,2
DIE VIOLETTEN	5	0,1	-	-	-	-	0,1	0,1
EDE	0	0,0	-	-	-	-	0,0	0,0
FBI	1	0,0	-	-	-	-	0,0	0,0
VOLKSENTSCHIED	8	0,2	-	-	-	-	0,2	0,2
FW FREIE WÄHLER	115	2,3	-	-	-	-	2,3	2,3
Newropeans	2	0,0	-	-	-	-	0,0	0,0
PIRATEN	25	0,5	-	-	-	-	0,5	0,5
RRP	18	0,4	-	-	-	-	0,4	0,4
RENTNER	31	0,6	-	-	-	-	0,6	0,6
Sonstige	-	-	137	2,6	125	1,9	-2,6	-1,9

## T 8 Europawahlergebnisse - Ergebnisse der Verbandsgemeinden

Merkmal	Europawahl 2009		Vergleichszahlen				Differenz zur	
	Anzahl	%	Europawahl 2004		Bundestagswahl 2005		EW 2004	BW 2005
			Anzahl	%	Anzahl	%	Prozentpunkte	
<b>Verbandsgemeinde Langenlonsheim</b>								
Wahlberechtigte	10 469		10 379		10 421			
Wähler	6 398	61,1	6 914	66,6	8 611	82,6	-5,5	-21,5
Ungültige Stimmen	234	3,7	264	3,8	142	1,6	-0,1	2,1
Gültige Stimmen	6 164	96,3	6 650	96,2	8 469	98,4	0,1	-2,1
CDU	2 548	41,3	2 987	44,9	3 132	37,0	-3,6	4,3
SPD	1 446	23,5	1 638	24,6	2 893	34,2	-1,1	-10,7
GRÜNE	675	11,0	659	9,9	675	8,0	1,1	3,0
FDP	771	12,5	689	10,4	1 143	13,5	2,1	-1,0
REP	83	1,3	99	1,5	47	0,6	-0,2	0,7
Die Tierschutzpartei	71	1,2	102	1,5	-	-	-0,3	1,2
DIE LINKE	140	2,3	63	0,9	377	4,5	1,4	-2,2
FAMILIE	51	0,8	71	1,1	71	0,8	-0,3	0,0
DIE FRAUEN	31	0,5	31	0,5	-	-	0,0	0,5
Volksabstimmung	17	0,3	43	0,6	-	-	-0,3	0,3
PBC	35	0,6	36	0,5	39	0,5	0,1	0,1
ödp	10	0,2	15	0,2	-	-	0,0	0,2
CM	13	0,2	14	0,2	-	-	0,0	0,2
AUFBRUCH	3	0,0	12	0,2	-	-	-0,2	0,0
DKP	4	0,1	10	0,2	-	-	-0,1	0,1
PSG	2	0,0	7	0,1	-	-	-0,1	0,0
BüSo	4	0,1	5	0,1	-	-	0,0	0,1
50Plus	14	0,2	-	-	-	-	0,2	0,2
AUF	13	0,2	-	-	-	-	0,2	0,2
BP	6	0,1	-	-	-	-	0,1	0,1
DVU	18	0,3	-	-	-	-	0,3	0,3
DIE GRAUEN	15	0,2	-	-	-	-	0,2	0,2
DIE VIOLETTEN	13	0,2	-	-	-	-	0,2	0,2
EDE	2	0,0	-	-	-	-	0,0	0,0
FBI	5	0,1	-	-	-	-	0,1	0,1
VOLKSENTSCHEIDE	5	0,1	-	-	-	-	0,1	0,1
FW FREIE WÄHLER	49	0,8	-	-	-	-	0,8	0,8
Newropeans	2	0,0	-	-	-	-	0,0	0,0
PIRATEN	44	0,7	-	-	-	-	0,7	0,7
RRP	26	0,4	-	-	-	-	0,4	0,4
RENTNER	48	0,8	-	-	-	-	0,8	0,8
Sonstige	-	-	169	2,5	92	1,1	-2,5	-1,1
<b>Verbandsgemeinde Meisenheim</b>								
Wahlberechtigte	6 799		7 034		6 994			
Wähler	4 315	63,5	4 590	65,3	5 248	75,0	-1,8	-11,5
Ungültige Stimmen	325	7,5	292	6,4	122	2,3	1,1	5,2
Gültige Stimmen	3 990	92,5	4 298	93,6	5 126	97,7	-1,1	-5,2
CDU	1 208	30,3	1 562	36,3	1 490	29,1	-6,0	1,2
SPD	1 441	36,1	1 568	36,5	2 301	44,9	-0,4	-8,8
GRÜNE	345	8,6	339	7,9	311	6,1	0,7	2,5
FDP	437	11,0	324	7,5	494	9,6	3,5	1,4
REP	56	1,4	89	2,1	28	0,5	-0,7	0,9
Die Tierschutzpartei	58	1,5	71	1,7	-	-	-0,2	1,5
DIE LINKE	172	4,3	52	1,2	302	5,9	3,1	-1,6
FAMILIE	39	1,0	41	1,0	47	0,9	0,0	0,1
DIE FRAUEN	11	0,3	33	0,8	-	-	-0,5	0,3
Volksabstimmung	15	0,4	27	0,6	-	-	-0,2	0,4
PBC	10	0,3	9	0,2	17	0,3	0,1	0,0
ödp	8	0,2	10	0,2	-	-	0,0	0,2
CM	1	0,0	2	0,0	-	-	0,0	0,0
AUFBRUCH	8	0,2	5	0,1	-	-	0,1	0,2
DKP	1	0,0	1	0,0	-	-	0,0	0,0
PSG	2	0,1	1	0,0	-	-	0,1	0,1
BüSo	1	0,0	5	0,1	-	-	-0,1	0,0
50Plus	8	0,2	-	-	-	-	0,2	0,2
AUF	1	0,0	-	-	-	-	0,0	0,0
BP	4	0,1	-	-	-	-	0,1	0,1
DVU	20	0,5	-	-	-	-	0,5	0,5
DIE GRAUEN	6	0,2	-	-	-	-	0,2	0,2
DIE VIOLETTEN	4	0,1	-	-	-	-	0,1	0,1
EDE	0	0,0	-	-	-	-	0,0	0,0
FBI	9	0,2	-	-	-	-	0,2	0,2
VOLKSENTSCHEIDE	6	0,2	-	-	-	-	0,2	0,2
FW FREIE WÄHLER	41	1,0	-	-	-	-	1,0	1,0
Newropeans	0	0,0	-	-	-	-	0,0	0,0
PIRATEN	24	0,6	-	-	-	-	0,6	0,6
RRP	16	0,4	-	-	-	-	0,4	0,4
RENTNER	38	1,0	-	-	-	-	1,0	1,0
Sonstige	-	-	159	3,7	136	2,7	-3,7	-2,7

## T 8 Europawahlergebnisse - Ergebnisse der Verbandsgemeinden

Merkmal	Europawahl 2009		Vergleichszahlen				Differenz zur	
	Anzahl	%	Europawahl 2004		Bundestagswahl 2005		EW 2004	BW 2005
			Anzahl	%	Anzahl	%	Prozentpunkte	
<b>Verbandsgemeinde Rüdesheim</b>								
Wahlberechtigte	19 909		19 539		19 652			
Wähler	13 041	65,5	13 579	69,5	16 531	84,1	-4,0	-18,6
Ungültige Stimmen	568	4,4	664	4,9	318	1,9	-0,5	2,5
Gültige Stimmen	12 473	95,6	12 915	95,1	16 213	98,1	0,5	-2,5
CDU	5 422	43,5	5 884	45,6	6 117	37,7	-2,1	5,8
SPD	3 469	27,8	3 805	29,5	5 950	36,7	-1,7	-8,9
GRÜNE	1 028	8,2	1 041	8,1	1 053	6,5	0,1	1,7
FDP	1 069	8,6	825	6,4	1 799	11,1	2,2	-2,5
REP	185	1,5	209	1,6	80	0,5	-0,1	1,0
Die Tierschutzpartei	185	1,5	244	1,9	-	-	-0,4	1,5
DIE LINKE	313	2,5	132	1,0	754	4,7	1,5	-2,2
FAMILIE	96	0,8	170	1,3	194	1,2	-0,5	-0,4
DIE FRAUEN	42	0,3	66	0,5	-	-	-0,2	0,3
Volksabstimmung	29	0,2	83	0,6	-	-	-0,4	0,2
PBC	33	0,3	45	0,3	45	0,3	0,0	0,0
ödp	19	0,2	36	0,3	-	-	-0,1	0,2
CM	34	0,3	36	0,3	-	-	0,0	0,3
AUFBRUCH	12	0,1	21	0,2	-	-	-0,1	0,1
DKP	4	0,0	8	0,1	-	-	-0,1	0,0
PSG	1	0,0	12	0,1	-	-	-0,1	0,0
BüSo	2	0,0	5	0,0	-	-	0,0	0,0
50Plus	32	0,3	-	-	-	-	0,3	0,3
AUF	10	0,1	-	-	-	-	0,1	0,1
BP	8	0,1	-	-	-	-	0,1	0,1
DVU	34	0,3	-	-	-	-	0,3	0,3
DIE GRAUEN	12	0,1	-	-	-	-	0,1	0,1
DIE VIOLETTEN	16	0,1	-	-	-	-	0,1	0,1
EDE	11	0,1	-	-	-	-	0,1	0,1
FBI	4	0,0	-	-	-	-	0,0	0,0
VOLKSENTSCHEIDE	15	0,1	-	-	-	-	0,1	0,1
FW FREIE WÄHLER	158	1,3	-	-	-	-	1,3	1,3
Newropeans	2	0,0	-	-	-	-	0,0	0,0
PIRATEN	82	0,7	-	-	-	-	0,7	0,7
RRP	38	0,3	-	-	-	-	0,3	0,3
RENTNER	108	0,9	-	-	-	-	0,9	0,9
Sonstige	-	-	293	2,3	221	1,4	-2,3	-1,4
<b>Verbandsgemeinde Stromberg</b>								
Wahlberechtigte	7 492		7 529		7 470			
Wähler	4 751	63,4	4 886	64,9	6 200	83,0	-1,5	-19,6
Ungültige Stimmen	212	4,5	288	5,9	124	2,0	-1,4	2,5
Gültige Stimmen	4 539	95,5	4 598	94,1	6 076	98,0	1,4	-2,5
CDU	2 034	44,8	2 298	50,0	2 430	40,0	-5,2	4,8
SPD	985	21,7	1 049	22,8	2 015	33,2	-1,1	-11,5
GRÜNE	440	9,7	482	10,5	461	7,6	-0,8	2,1
FDP	510	11,2	288	6,3	718	11,8	4,9	-0,6
REP	70	1,5	83	1,8	30	0,5	-0,3	1,0
Die Tierschutzpartei	80	1,8	90	2,0	-	-	-0,2	1,8
DIE LINKE	134	3,0	53	1,2	281	4,6	1,8	-1,6
FAMILIE	39	0,9	56	1,2	61	1,0	-0,3	-0,1
DIE FRAUEN	14	0,3	22	0,5	-	-	-0,2	0,3
Volksabstimmung	14	0,3	27	0,6	-	-	-0,3	0,3
PBC	7	0,2	5	0,1	8	0,1	0,1	0,1
ödp	9	0,2	14	0,3	-	-	-0,1	0,2
CM	8	0,2	10	0,2	-	-	0,0	0,2
AUFBRUCH	6	0,1	6	0,1	-	-	0,0	0,1
DKP	2	0,0	4	0,1	-	-	-0,1	0,0
PSG	3	0,1	2	0,0	-	-	0,1	0,1
BüSo	0	0,0	0	0,0	-	-	0,0	0,0
50Plus	8	0,2	-	-	-	-	0,2	0,2
AUF	2	0,0	-	-	-	-	0,0	0,0
BP	2	0,0	-	-	-	-	0,0	0,0
DVU	10	0,2	-	-	-	-	0,2	0,2
DIE GRAUEN	5	0,1	-	-	-	-	0,1	0,1
DIE VIOLETTEN	14	0,3	-	-	-	-	0,3	0,3
EDE	6	0,1	-	-	-	-	0,1	0,1
FBI	1	0,0	-	-	-	-	0,0	0,0
VOLKSENTSCHEIDE	9	0,2	-	-	-	-	0,2	0,2
FW FREIE WÄHLER	41	0,9	-	-	-	-	0,9	0,9
Newropeans	1	0,0	-	-	-	-	0,0	0,0
PIRATEN	35	0,8	-	-	-	-	0,8	0,8
RRP	20	0,4	-	-	-	-	0,4	0,4
RENTNER	30	0,7	-	-	-	-	0,7	0,7
Sonstige	-	-	109	2,4	72	1,2	-2,4	-1,2

## T 8 Europawahlergebnisse - Ergebnisse der Verbandsgemeinden

Merkmal	Europawahl 2009		Vergleichszahlen				Differenz zur	
	Anzahl	%	Europawahl 2004		Bundestagswahl 2005		EW 2004	BW 2005
			Anzahl	%	Anzahl	%	Prozentpunkte	
<b>Landkreis Bernkastel-Wittlich</b>								
<b>Verbandsgemeinde Bernkastel-Kues</b>								
Wahlberechtigte	18 939		19 064		18 969			
Wähler	11 888	62,8	12 602	66,1	15 172	80,0	-3,3	-17,2
Ungültige Stimmen	643	5,4	782	6,2	333	2,2	-0,8	3,2
Gültige Stimmen	11 245	94,6	11 820	93,8	14 839	97,8	0,8	-3,2
CDU	5 613	49,9	6 678	56,5	6 124	41,3	-6,6	8,6
SPD	1 923	17,1	2 156	18,2	4 338	29,2	-1,1	-12,1
GRÜNE	944	8,4	913	7,7	935	6,3	0,7	2,1
FDP	1 530	13,6	943	8,0	2 237	15,1	5,6	-1,5
REP	104	0,9	153	1,3	77	0,5	-0,4	0,4
Die Tierschutzpartei	146	1,3	211	1,8	-	-	-0,5	1,3
DIE LINKE	366	3,3	107	0,9	769	5,2	2,4	-1,9
FAMILIE	97	0,9	155	1,3	155	1,0	-0,4	-0,1
DIE FRAUEN	31	0,3	71	0,6	-	-	-0,3	0,3
Volksabstimmung	26	0,2	61	0,5	-	-	-0,3	0,2
PBC	17	0,2	12	0,1	32	0,2	0,1	0,0
ödp	25	0,2	22	0,2	-	-	0,0	0,2
CM	12	0,1	22	0,2	-	-	-0,1	0,1
AUFBRUCH	14	0,1	24	0,2	-	-	-0,1	0,1
DKP	9	0,1	17	0,1	-	-	0,0	0,1
PSG	3	0,0	16	0,1	-	-	-0,1	0,0
BüSo	4	0,0	15	0,1	-	-	-0,1	0,0
50Plus	25	0,2	-	-	-	-	0,2	0,2
AUF	5	0,0	-	-	-	-	0,0	0,0
BP	12	0,1	-	-	-	-	0,1	0,1
DVU	18	0,2	-	-	-	-	0,2	0,2
DIE GRAUEN	14	0,1	-	-	-	-	0,1	0,1
DIE VIOLETTEN	17	0,2	-	-	-	-	0,2	0,2
EDE	0	0,0	-	-	-	-	0,0	0,0
FBI	16	0,1	-	-	-	-	0,1	0,1
VOLKSENTSCHEIDE	11	0,1	-	-	-	-	0,1	0,1
FW FREIE WÄHLER	40	0,4	-	-	-	-	0,4	0,4
Newropeans	3	0,0	-	-	-	-	0,0	0,0
PIRATEN	93	0,8	-	-	-	-	0,8	0,8
RRP	37	0,3	-	-	-	-	0,3	0,3
RENTNER	90	0,8	-	-	-	-	0,8	0,8
Sonstige	-	-	244	2,1	172	1,2	-2,1	-1,2
<b>Verbandsgemeinde Kröv-Bausendorf</b>								
Wahlberechtigte	7 226		7 382		7 352			
Wähler	4 398	60,9	4 564	61,8	5 712	77,7	-0,9	-16,8
Ungültige Stimmen	224	5,1	213	4,7	140	2,5	0,4	2,6
Gültige Stimmen	4 174	94,9	4 351	95,3	5 572	97,5	-0,4	-2,6
CDU	2 159	51,7	2 535	58,3	2 429	43,6	-6,6	8,1
SPD	770	18,4	799	18,4	1 526	27,4	0,0	-9,0
GRÜNE	263	6,3	211	4,8	266	4,8	1,5	1,5
FDP	525	12,6	407	9,4	876	15,7	3,2	-3,1
REP	38	0,9	58	1,3	34	0,6	-0,4	0,3
Die Tierschutzpartei	54	1,3	57	1,3	-	-	0,0	1,3
DIE LINKE	131	3,1	34	0,8	294	5,3	2,3	-2,2
FAMILIE	54	1,3	41	0,9	79	1,4	0,4	-0,1
DIE FRAUEN	17	0,4	33	0,8	-	-	-0,4	0,4
Volksabstimmung	8	0,2	28	0,6	-	-	-0,4	0,2
PBC	4	0,1	5	0,1	12	0,2	0,0	-0,1
ödp	3	0,1	5	0,1	-	-	0,0	0,1
CM	8	0,2	12	0,3	-	-	-0,1	0,2
AUFBRUCH	2	0,0	9	0,2	-	-	-0,2	0,0
DKP	2	0,0	7	0,2	-	-	-0,2	0,0
PSG	1	0,0	5	0,1	-	-	-0,1	0,0
BüSo	0	0,0	7	0,2	-	-	-0,2	0,0
50Plus	12	0,3	-	-	-	-	0,3	0,3
AUF	2	0,0	-	-	-	-	0,0	0,0
BP	3	0,1	-	-	-	-	0,1	0,1
DVU	10	0,2	-	-	-	-	0,2	0,2
DIE GRAUEN	9	0,2	-	-	-	-	0,2	0,2
DIE VIOLETTEN	7	0,2	-	-	-	-	0,2	0,2
EDE	0	0,0	-	-	-	-	0,0	0,0
FBI	1	0,0	-	-	-	-	0,0	0,0
VOLKSENTSCHEIDE	5	0,1	-	-	-	-	0,1	0,1
FW FREIE WÄHLER	18	0,4	-	-	-	-	0,4	0,4
Newropeans	4	0,1	-	-	-	-	0,1	0,1
PIRATEN	18	0,4	-	-	-	-	0,4	0,4
RRP	14	0,3	-	-	-	-	0,3	0,3
RENTNER	32	0,8	-	-	-	-	0,8	0,8
Sonstige	-	-	98	2,3	56	1,0	-2,3	-1,0

## T 8 Europawahlergebnisse - Ergebnisse der Verbandsgemeinden

Merkmal	Europawahl 2009		Vergleichszahlen				Differenz zur	
	Anzahl	%	Europawahl 2004		Bundestagswahl 2005		EW 2004	BW 2005
			Anzahl	%	Anzahl	%	Prozentpunkte	
<b>Verbandsgemeinde Manderscheid</b>								
Wahlberechtigte	6 277		6 339		6 358			
Wähler	4 395	70,0	4 512	71,2	5 222	82,1	-1,2	-12,1
Ungültige Stimmen	295	6,7	300	6,6	102	2,0	0,1	4,7
Gültige Stimmen	4 100	93,3	4 212	93,4	5 120	98,0	-0,1	-4,7
CDU	2 222	54,2	2 740	65,1	2 443	47,7	-10,9	6,5
SPD	576	14,0	620	14,7	1 355	26,5	-0,7	-12,5
GRÜNE	344	8,4	299	7,1	292	5,7	1,3	2,7
FDP	532	13,0	204	4,8	647	12,6	8,2	0,4
REP	51	1,2	59	1,4	22	0,4	-0,2	0,8
Die Tierschutzpartei	56	1,4	56	1,3	-	-	0,1	1,4
DIE LINKE	98	2,4	32	0,8	232	4,5	1,6	-2,1
FAMILIE	41	1,0	48	1,1	65	1,3	-0,1	-0,3
DIE FRAUEN	16	0,4	11	0,3	-	-	0,1	0,4
Volksabstimmung	9	0,2	26	0,6	-	-	-0,4	0,2
PBC	3	0,1	2	0,0	13	0,3	0,1	-0,2
ödp	17	0,4	19	0,5	-	-	-0,1	0,4
CM	3	0,1	10	0,2	-	-	-0,1	0,1
AUFBRUCH	2	0,0	9	0,2	-	-	-0,2	0,0
DKP	3	0,1	5	0,1	-	-	0,0	0,1
PSG	0	0,0	2	0,0	-	-	0,0	0,0
BüSo	0	0,0	6	0,1	-	-	-0,1	0,0
50Plus	4	0,1	-	-	-	-	0,1	0,1
AUF	3	0,1	-	-	-	-	0,1	0,1
BP	3	0,1	-	-	-	-	0,1	0,1
DVU	6	0,1	-	-	-	-	0,1	0,1
DIE GRAUEN	4	0,1	-	-	-	-	0,1	0,1
DIE VIOLETTEN	8	0,2	-	-	-	-	0,2	0,2
EDE	2	0,0	-	-	-	-	0,0	0,0
FBI	4	0,1	-	-	-	-	0,1	0,1
VOLKSENTSCHNEIDE	5	0,1	-	-	-	-	0,1	0,1
FW FREIE WÄHLER	15	0,4	-	-	-	-	0,4	0,4
Newropeans	1	0,0	-	-	-	-	0,0	0,0
PIRATEN	38	0,9	-	-	-	-	0,9	0,9
RRP	17	0,4	-	-	-	-	0,4	0,4
RENTNER	17	0,4	-	-	-	-	0,4	0,4
Sonstige	-	-	64	1,5	51	1,0	-1,5	-1,0
<b>Verbandsgemeinde Neumagen-Dhron</b>								
Wahlberechtigte	4 802		4 935		4 925			
Wähler	2 964	61,7	3 254	65,9	3 965	80,5	-4,2	-18,8
Ungültige Stimmen	224	7,6	230	7,1	110	2,8	0,5	4,8
Gültige Stimmen	2 740	92,4	3 024	92,9	3 855	97,2	-0,5	-4,8
CDU	1 500	54,7	1 763	58,3	1 721	44,6	-3,6	10,1
SPD	418	15,3	551	18,2	1 050	27,2	-2,9	-11,9
GRÜNE	140	5,1	167	5,5	154	4,0	-0,4	1,1
FDP	344	12,6	221	7,3	580	15,0	5,3	-2,4
REP	39	1,4	49	1,6	26	0,7	-0,2	0,7
Die Tierschutzpartei	33	1,2	51	1,7	-	-	-0,5	1,2
DIE LINKE	77	2,8	19	0,6	198	5,1	2,2	-2,3
FAMILIE	37	1,4	54	1,8	52	1,3	-0,4	0,1
DIE FRAUEN	13	0,5	28	0,9	-	-	-0,4	0,5
Volksabstimmung	3	0,1	25	0,8	-	-	-0,7	0,1
PBC	5	0,2	4	0,1	18	0,5	0,1	-0,3
ödp	2	0,1	2	0,1	-	-	0,0	0,1
CM	5	0,2	6	0,2	-	-	0,0	0,2
AUFBRUCH	6	0,2	7	0,2	-	-	0,0	0,2
DKP	0	0,0	3	0,1	-	-	-0,1	0,0
PSG	2	0,1	5	0,2	-	-	-0,1	0,1
BüSo	1	0,0	1	0,0	-	-	0,0	0,0
50Plus	7	0,3	-	-	-	-	0,3	0,3
AUF	4	0,1	-	-	-	-	0,1	0,1
BP	5	0,2	-	-	-	-	0,2	0,2
DVU	3	0,1	-	-	-	-	0,1	0,1
DIE GRAUEN	8	0,3	-	-	-	-	0,3	0,3
DIE VIOLETTEN	4	0,1	-	-	-	-	0,1	0,1
EDE	0	0,0	-	-	-	-	0,0	0,0
FBI	6	0,2	-	-	-	-	0,2	0,2
VOLKSENTSCHNEIDE	3	0,1	-	-	-	-	0,1	0,1
FW FREIE WÄHLER	18	0,7	-	-	-	-	0,7	0,7
Newropeans	1	0,0	-	-	-	-	0,0	0,0
PIRATEN	22	0,8	-	-	-	-	0,8	0,8
RRP	12	0,4	-	-	-	-	0,4	0,4
RENTNER	22	0,8	-	-	-	-	0,8	0,8
Sonstige	-	-	68	2,2	56	1,5	-2,2	-1,5

## T 8 Europawahlergebnisse - Ergebnisse der Verbandsgemeinden

Merkmal	Europawahl 2009		Vergleichszahlen				Differenz zur	
	Anzahl	%	Europawahl 2004		Bundestagswahl 2005		EW 2004	BW 2005
			Anzahl	%	Anzahl	%	Prozentpunkte	
<b>Verbandsgemeinde Thalfang am Erbeskopf</b>								
Wahlberechtigte	6 051		6 071		6 055			
Wähler	3 961	65,5	4 137	68,1	4 893	80,8	-2,6	-15,3
Ungültige Stimmen	244	6,2	293	7,1	139	2,8	-0,9	3,4
Gültige Stimmen	3 717	93,8	3 844	92,9	4 754	97,2	0,9	-3,4
CDU	1 547	41,6	1 809	47,1	1 659	34,9	-5,5	6,7
SPD	1 011	27,2	1 040	27,1	1 731	36,4	0,1	-9,2
GRÜNE	180	4,8	210	5,5	206	4,3	-0,7	0,5
FDP	459	12,3	331	8,6	635	13,4	3,7	-1,1
REP	55	1,5	85	2,2	29	0,6	-0,7	0,9
Die Tierschutzpartei	65	1,7	71	1,8	-	-	-0,1	1,7
DIE LINKE	179	4,8	45	1,2	375	7,9	3,6	-3,1
FAMILIE	31	0,8	59	1,5	53	1,1	-0,7	-0,3
DIE FRAUEN	11	0,3	26	0,7	-	-	-0,4	0,3
Volksabstimmung	9	0,2	36	0,9	-	-	-0,7	0,2
PBC	5	0,1	7	0,2	9	0,2	-0,1	-0,1
ödp	7	0,2	6	0,2	-	-	0,0	0,2
CM	6	0,2	5	0,1	-	-	0,1	0,2
AUFBRUCH	2	0,1	11	0,3	-	-	-0,2	0,1
DKP	2	0,1	2	0,1	-	-	0,0	0,1
PSG	1	0,0	3	0,1	-	-	-0,1	0,0
BüSo	2	0,1	3	0,1	-	-	0,0	0,1
50Plus	5	0,1	-	-	-	-	0,1	0,1
AUF	2	0,1	-	-	-	-	0,1	0,1
BP	2	0,1	-	-	-	-	0,1	0,1
DVU	6	0,2	-	-	-	-	0,2	0,2
DIE GRAUEN	11	0,3	-	-	-	-	0,3	0,3
DIE VIOLETTEN	4	0,1	-	-	-	-	0,1	0,1
EDE	0	0,0	-	-	-	-	0,0	0,0
FBI	6	0,2	-	-	-	-	0,2	0,2
VOLKSENTSCHEIDE	7	0,2	-	-	-	-	0,2	0,2
FW FREIE WÄHLER	35	0,9	-	-	-	-	0,9	0,9
Newropeans	0	0,0	-	-	-	-	0,0	0,0
PIRATEN	32	0,9	-	-	-	-	0,9	0,9
RRP	10	0,3	-	-	-	-	0,3	0,3
RENTNER	25	0,7	-	-	-	-	0,7	0,7
Sonstige	-	-	95	2,5	57	1,2	-2,5	-1,2
<b>Verbandsgemeinde Traben-Trarbach</b>								
Wahlberechtigte	7 273		7 366		7 360			
Wähler	4 143	57,0	4 571	62,1	5 666	77,0	-5,1	-20,0
Ungültige Stimmen	174	4,2	213	4,7	106	1,9	-0,5	2,3
Gültige Stimmen	3 969	95,8	4 358	95,3	5 560	98,1	0,5	-2,3
CDU	1 690	42,6	2 148	49,3	1 946	35,0	-6,7	7,6
SPD	976	24,6	1 097	25,2	1 909	34,3	-0,6	-9,7
GRÜNE	395	10,0	403	9,2	444	8,0	0,8	2,0
FDP	445	11,2	364	8,4	847	15,2	2,8	-4,0
REP	36	0,9	36	0,8	22	0,4	0,1	0,5
Die Tierschutzpartei	50	1,3	61	1,4	-	-	-0,1	1,3
DIE LINKE	110	2,8	44	1,0	273	4,9	1,8	-2,1
FAMILIE	34	0,9	41	0,9	51	0,9	0,0	0,0
DIE FRAUEN	11	0,3	16	0,4	-	-	-0,1	0,3
Volksabstimmung	13	0,3	23	0,5	-	-	-0,2	0,3
PBC	7	0,2	4	0,1	10	0,2	0,1	0,0
ödp	8	0,2	6	0,1	-	-	0,1	0,2
CM	3	0,1	6	0,1	-	-	0,0	0,1
AUFBRUCH	5	0,1	7	0,2	-	-	-0,1	0,1
DKP	1	0,0	5	0,1	-	-	-0,1	0,0
PSG	1	0,0	5	0,1	-	-	-0,1	0,0
BüSo	0	0,0	4	0,1	-	-	-0,1	0,0
50Plus	12	0,3	-	-	-	-	0,3	0,3
AUF	7	0,2	-	-	-	-	0,2	0,2
BP	8	0,2	-	-	-	-	0,2	0,2
DVU	8	0,2	-	-	-	-	0,2	0,2
DIE GRAUEN	5	0,1	-	-	-	-	0,1	0,1
DIE VIOLETTEN	7	0,2	-	-	-	-	0,2	0,2
EDE	0	0,0	-	-	-	-	0,0	0,0
FBI	2	0,1	-	-	-	-	0,1	0,1
VOLKSENTSCHEIDE	5	0,1	-	-	-	-	0,1	0,1
FW FREIE WÄHLER	51	1,3	-	-	-	-	1,3	1,3
Newropeans	2	0,1	-	-	-	-	0,1	0,1
PIRATEN	30	0,8	-	-	-	-	0,8	0,8
RRP	13	0,3	-	-	-	-	0,3	0,3
RENTNER	34	0,9	-	-	-	-	0,9	0,9
Sonstige	-	-	88	2,0	58	1,0	-2,0	-1,0



## T 8 Europawahlergebnisse - Ergebnisse der Verbandsgemeinden

Merkmal	Europawahl 2009		Vergleichszahlen				Differenz zur	
	Anzahl	%	Europawahl 2004		Bundestagswahl 2005		EW 2004	BW 2005
			Anzahl	%	Anzahl	%	Prozentpunkte	
<b>Verbandsgemeinde Wittlich-Land</b>								
Wahlberechtigte	17 272		16 878		16 973			
Wähler	11 117	64,4	11 494	68,1	13 532	79,7	-3,7	-15,3
Ungültige Stimmen	681	6,1	852	7,4	329	2,4	-1,3	3,7
Gültige Stimmen	10 436	93,9	10 642	92,6	13 203	97,6	1,3	-3,7
CDU	5 461	52,3	6 284	59,0	5 636	42,7	-6,7	9,6
SPD	1 887	18,1	2 051	19,3	4 035	30,6	-1,2	-12,5
GRÜNE	724	6,9	672	6,3	745	5,6	0,6	1,3
FDP	1 127	10,8	603	5,7	1 604	12,1	5,1	-1,3
REP	122	1,2	155	1,5	74	0,6	-0,3	0,6
Die Tierschutzpartei	159	1,5	194	1,8	-	-	-0,3	1,5
DIE LINKE	267	2,6	78	0,7	714	5,4	1,9	-2,8
FAMILIE	132	1,3	158	1,5	197	1,5	-0,2	-0,2
DIE FRAUEN	30	0,3	58	0,5	-	-	-0,2	0,3
Volksabstimmung	31	0,3	64	0,6	-	-	-0,3	0,3
PBC	17	0,2	12	0,1	26	0,2	0,1	0,0
ödp	10	0,1	19	0,2	-	-	-0,1	0,1
CM	8	0,1	20	0,2	-	-	-0,1	0,1
AUFBRUCH	16	0,2	11	0,1	-	-	0,1	0,2
DKP	7	0,1	8	0,1	-	-	0,0	0,1
PSG	1	0,0	17	0,2	-	-	-0,2	0,0
BüSo	6	0,1	6	0,1	-	-	0,0	0,1
50Plus	27	0,3	-	-	-	-	0,3	0,3
AUF	10	0,1	-	-	-	-	0,1	0,1
BP	9	0,1	-	-	-	-	0,1	0,1
DVU	17	0,2	-	-	-	-	0,2	0,2
DIE GRAUEN	27	0,3	-	-	-	-	0,3	0,3
DIE VIOLETTEN	17	0,2	-	-	-	-	0,2	0,2
EDE	4	0,0	-	-	-	-	0,0	0,0
FBI	8	0,1	-	-	-	-	0,1	0,1
VOLKSENTSCHEIDE	10	0,1	-	-	-	-	0,1	0,1
FW FREIE WÄHLER	94	0,9	-	-	-	-	0,9	0,9
Newropeans	5	0,0	-	-	-	-	0,0	0,0
PIRATEN	83	0,8	-	-	-	-	0,8	0,8
RRP	37	0,4	-	-	-	-	0,4	0,4
RENTNER	83	0,8	-	-	-	-	0,8	0,8
Sonstige	-	-	232	2,2	172	1,3	-2,2	-1,3
<b>Landkreis Birkenfeld</b>								
<b>Verbandsgemeinde Baumholder</b>								
Wahlberechtigte	8 057		8 298		8 130			
Wähler	4 272	53,0	4 915	59,2	6 075	74,7	-6,2	-21,7
Ungültige Stimmen	298	7,0	375	7,6	180	3,0	-0,6	4,0
Gültige Stimmen	3 974	93,0	4 540	92,4	5 895	97,0	0,6	-4,0
CDU	1 408	35,4	1 944	42,8	2 040	34,6	-7,4	0,8
SPD	1 472	37,0	1 563	34,4	2 390	40,5	2,6	-3,5
GRÜNE	149	3,7	208	4,6	213	3,6	-0,9	0,1
FDP	411	10,3	329	7,2	627	10,6	3,1	-0,3
REP	54	1,4	100	2,2	41	0,7	-0,8	0,7
Die Tierschutzpartei	55	1,4	69	1,5	-	-	-0,1	1,4
DIE LINKE	180	4,5	48	1,1	411	7,0	3,4	-2,5
FAMILIE	45	1,1	65	1,4	63	1,1	-0,3	0,0
DIE FRAUEN	17	0,4	43	0,9	-	-	-0,5	0,4
Volksabstimmung	3	0,1	22	0,5	-	-	-0,4	0,1
PBC	4	0,1	6	0,1	12	0,2	0,0	-0,1
ödp	3	0,1	11	0,2	-	-	-0,1	0,1
CM	4	0,1	4	0,1	-	-	0,0	0,1
AUFBRUCH	2	0,1	10	0,2	-	-	-0,1	0,1
DKP	7	0,2	8	0,2	-	-	0,0	0,2
PSG	0	0,0	1	0,0	-	-	0,0	0,0
BüSo	1	0,0	3	0,1	-	-	-0,1	0,0
50Plus	8	0,2	-	-	-	-	0,2	0,2
AUF	4	0,1	-	-	-	-	0,1	0,1
BP	8	0,2	-	-	-	-	0,2	0,2
DVU	16	0,4	-	-	-	-	0,4	0,4
DIE GRAUEN	3	0,1	-	-	-	-	0,1	0,1
DIE VIOLETTEN	4	0,1	-	-	-	-	0,1	0,1
EDE	3	0,1	-	-	-	-	0,1	0,1
FBI	9	0,2	-	-	-	-	0,2	0,2
VOLKSENTSCHEIDE	6	0,2	-	-	-	-	0,2	0,2
FW FREIE WÄHLER	34	0,9	-	-	-	-	0,9	0,9
Newropeans	3	0,1	-	-	-	-	0,1	0,1
PIRATEN	13	0,3	-	-	-	-	0,3	0,3
RRP	16	0,4	-	-	-	-	0,4	0,4
RENTNER	32	0,8	-	-	-	-	0,8	0,8
Sonstige	-	-	106	2,3	98	1,7	-2,3	-1,7

## T 8 Europawahlergebnisse - Ergebnisse der Verbandsgemeinden

Merkmal	Europawahl 2009		Vergleichszahlen				Differenz zur	
	Anzahl	%	Europawahl 2004		Bundestagswahl 2005		EW 2004	BW 2005
			Anzahl	%	Anzahl	%	Prozentpunkte	
<b>Verbandsgemeinde Birkenfeld</b>								
Wahlberechtigte	15 693		15 736		15 717			
Wähler	8 743	55,7	9 362	59,5	12 059	76,7	-3,8	-21,0
Ungültige Stimmen	527	6,0	582	6,2	325	2,7	-0,2	3,3
Gültige Stimmen	8 216	94,0	8 780	93,8	11 734	97,3	0,2	-3,3
CDU	2 787	33,9	3 612	41,1	3 646	31,1	-7,2	2,8
SPD	2 696	32,8	2 820	32,1	4 628	39,4	0,7	-6,6
GRÜNE	599	7,3	630	7,2	687	5,9	0,1	1,4
FDP	812	9,9	642	7,3	1 288	11,0	2,6	-1,1
REP	119	1,4	170	1,9	93	0,8	-0,5	0,6
Die Tierschutzpartei	153	1,9	167	1,9	-	-	0,0	1,9
DIE LINKE	470	5,7	102	1,2	1 029	8,8	4,5	-3,1
FAMILIE	97	1,2	125	1,4	145	1,2	-0,2	0,0
DIE FRAUEN	39	0,5	68	0,8	-	-	-0,3	0,5
Volksabstimmung	13	0,2	76	0,9	-	-	-0,7	0,2
PBC	18	0,2	21	0,2	28	0,2	0,0	0,0
ödp	18	0,2	23	0,3	-	-	-0,1	0,2
CM	6	0,1	14	0,2	-	-	-0,1	0,1
AUFBRUCH	15	0,2	22	0,3	-	-	-0,1	0,2
DKP	7	0,1	14	0,2	-	-	-0,1	0,1
PSG	3	0,0	16	0,2	-	-	-0,2	0,0
BüSo	1	0,0	6	0,1	-	-	-0,1	0,0
50Plus	32	0,4	-	-	-	-	0,4	0,4
AUF	21	0,3	-	-	-	-	0,3	0,3
BP	10	0,1	-	-	-	-	0,1	0,1
DVU	20	0,2	-	-	-	-	0,2	0,2
DIE GRAUEN	13	0,2	-	-	-	-	0,2	0,2
DIE VIOLETTEN	20	0,2	-	-	-	-	0,2	0,2
EDE	1	0,0	-	-	-	-	0,0	0,0
FBI	13	0,2	-	-	-	-	0,2	0,2
VOLKSENTSCHEIDE	9	0,1	-	-	-	-	0,1	0,1
FW FREIE WÄHLER	43	0,5	-	-	-	-	0,5	0,5
Newropeans	4	0,0	-	-	-	-	0,0	0,0
PIRATEN	68	0,8	-	-	-	-	0,8	0,8
RRP	38	0,5	-	-	-	-	0,5	0,5
RENTNER	71	0,9	-	-	-	-	0,9	0,9
Sonstige	-	-	252	2,9	190	1,6	-2,9	-1,6
<b>Verbandsgemeinde Herrstein</b>								
Wahlberechtigte	13 864		14 295		14 203			
Wähler	8 040	58,0	8 579	60,0	11 135	78,4	-2,0	-20,4
Ungültige Stimmen	463	5,8	541	6,3	253	2,3	-0,5	3,5
Gültige Stimmen	7 577	94,2	8 038	93,7	10 882	97,7	0,5	-3,5
CDU	2 552	33,7	3 322	41,3	3 562	32,7	-7,6	1,0
SPD	2 265	29,9	2 478	30,8	4 078	37,5	-0,9	-7,6
GRÜNE	535	7,1	522	6,5	657	6,0	0,6	1,1
FDP	1 133	15,0	806	10,0	1 469	13,5	5,0	1,5
REP	113	1,5	180	2,2	85	0,8	-0,7	0,7
Die Tierschutzpartei	125	1,6	124	1,5	-	-	0,1	1,6
DIE LINKE	382	5,0	127	1,6	716	6,6	3,4	-1,6
FAMILIE	71	0,9	101	1,3	122	1,1	-0,4	-0,2
DIE FRAUEN	32	0,4	54	0,7	-	-	-0,3	0,4
Volksabstimmung	19	0,3	51	0,6	-	-	-0,3	0,3
PBC	12	0,2	17	0,2	20	0,2	0,0	0,0
ödp	8	0,1	14	0,2	-	-	-0,1	0,1
CM	11	0,1	6	0,1	-	-	0,0	0,1
AUFBRUCH	11	0,1	13	0,2	-	-	-0,1	0,1
DKP	5	0,1	22	0,3	-	-	-0,2	0,1
PSG	1	0,0	8	0,1	-	-	-0,1	0,0
BüSo	3	0,0	2	0,0	-	-	0,0	0,0
50Plus	13	0,2	-	-	-	-	0,2	0,2
AUF	18	0,2	-	-	-	-	0,2	0,2
BP	3	0,0	-	-	-	-	0,0	0,0
DVU	37	0,5	-	-	-	-	0,5	0,5
DIE GRAUEN	19	0,3	-	-	-	-	0,3	0,3
DIE VIOLETTEN	6	0,1	-	-	-	-	0,1	0,1
EDE	1	0,0	-	-	-	-	0,0	0,0
FBI	10	0,1	-	-	-	-	0,1	0,1
VOLKSENTSCHEIDE	9	0,1	-	-	-	-	0,1	0,1
FW FREIE WÄHLER	25	0,3	-	-	-	-	0,3	0,3
Newropeans	3	0,0	-	-	-	-	0,0	0,0
PIRATEN	49	0,6	-	-	-	-	0,6	0,6
RRP	35	0,5	-	-	-	-	0,5	0,5
RENTNER	71	0,9	-	-	-	-	0,9	0,9
Sonstige	-	-	191	2,4	173	1,6	-2,4	-1,6

## T 8 Europawahlergebnisse - Ergebnisse der Verbandsgemeinden

Merkmal	Europawahl 2009		Vergleichszahlen				Differenz zur	
	Anzahl	%	Europawahl 2004		Bundestagswahl 2005		EW 2004	BW 2005
			Anzahl	%	Anzahl	%	Prozentpunkte	
<b>Verbandsgemeinde Rhauen</b>								
Wahlberechtigte	6 108		6 178		6 197			
Wähler	3 639	59,6	3 438	55,6	4 533	73,1	4,0	-13,5
Ungültige Stimmen	219	6,0	178	5,2	113	2,5	0,8	3,5
Gültige Stimmen	3 420	94,0	3 260	94,8	4 420	97,5	-0,8	-3,5
CDU	1 158	33,9	1 433	44,0	1 538	34,8	-10,1	-0,9
SPD	1 039	30,4	951	29,2	1 600	36,2	1,2	-5,8
GRÜNE	257	7,5	213	6,5	258	5,8	1,0	1,7
FDP	512	15,0	319	9,8	586	13,3	5,2	1,7
REP	45	1,3	62	1,9	33	0,7	-0,6	0,6
Die Tierschutzpartei	55	1,6	43	1,3	-	-	0,3	1,6
DIE LINKE	127	3,7	42	1,3	258	5,8	2,4	-2,1
FAMILIE	47	1,4	43	1,3	49	1,1	0,1	0,3
DIE FRAUEN	19	0,6	27	0,8	-	-	-0,2	0,6
Volksabstimmung	6	0,2	21	0,6	-	-	-0,4	0,2
PBC	21	0,6	14	0,4	30	0,7	0,2	-0,1
ödp	2	0,1	5	0,2	-	-	-0,1	0,1
CM	3	0,1	1	0,0	-	-	0,1	0,1
AUFBRUCH	2	0,1	8	0,2	-	-	-0,1	0,1
DKP	6	0,2	4	0,1	-	-	0,1	0,2
PSG	2	0,1	1	0,0	-	-	0,1	0,1
BüSo	1	0,0	4	0,1	-	-	-0,1	0,0
50Plus	10	0,3	-	-	-	-	0,3	0,3
AUF	4	0,1	-	-	-	-	0,1	0,1
BP	1	0,0	-	-	-	-	0,0	0,0
DVU	11	0,3	-	-	-	-	0,3	0,3
DIE GRAUEN	10	0,3	-	-	-	-	0,3	0,3
DIE VIOLETTEN	3	0,1	-	-	-	-	0,1	0,1
EDE	1	0,0	-	-	-	-	0,0	0,0
FBI	3	0,1	-	-	-	-	0,1	0,1
VOLKSENTSCHEIDE	4	0,1	-	-	-	-	0,1	0,1
FW FREIE WÄHLER	14	0,4	-	-	-	-	0,4	0,4
Newropeans	0	0,0	-	-	-	-	0,0	0,0
PIRATEN	16	0,5	-	-	-	-	0,5	0,5
RRP	14	0,4	-	-	-	-	0,4	0,4
RENTNER	27	0,8	-	-	-	-	0,8	0,8
Sonstige	-	-	69	2,1	68	1,5	-2,1	-1,5
<b>Landkreis Cochem-Zell</b>								
<b>Verbandsgemeinde Cochem</b>								
Wahlberechtigte	12 660		12 947		12 953			
Wähler	8 029	63,4	8 873	68,5	10 458	80,7	-5,1	-17,3
Ungültige Stimmen	467	5,8	683	7,7	270	2,6	-1,9	3,2
Gültige Stimmen	7 562	94,2	8 190	92,3	10 188	97,4	1,9	-3,2
CDU	4 096	54,2	4 850	59,2	5 026	49,3	-5,0	4,9
SPD	1 403	18,6	1 778	21,7	2 634	25,9	-3,1	-7,3
GRÜNE	435	5,8	452	5,5	453	4,4	0,3	1,4
FDP	778	10,3	514	6,3	1 429	14,0	4,0	-3,7
REP	69	0,9	86	1,1	39	0,4	-0,2	0,5
Die Tierschutzpartei	95	1,3	96	1,2	-	-	0,1	1,3
DIE LINKE	163	2,2	47	0,6	414	4,1	1,6	-1,9
FAMILIE	69	0,9	64	0,8	95	0,9	0,1	0,0
DIE FRAUEN	18	0,2	40	0,5	-	-	-0,3	0,2
Volksabstimmung	22	0,3	42	0,5	-	-	-0,2	0,3
PBC	20	0,3	11	0,1	16	0,2	0,2	0,1
ödp	13	0,2	9	0,1	-	-	0,1	0,2
CM	15	0,2	20	0,2	-	-	0,0	0,2
AUFBRUCH	13	0,2	11	0,1	-	-	0,1	0,2
DKP	5	0,1	8	0,1	-	-	0,0	0,1
PSG	3	0,0	5	0,1	-	-	-0,1	0,0
BüSo	3	0,0	5	0,1	-	-	-0,1	0,0
50Plus	20	0,3	-	-	-	-	0,3	0,3
AUF	11	0,1	-	-	-	-	0,1	0,1
BP	5	0,1	-	-	-	-	0,1	0,1
DVU	9	0,1	-	-	-	-	0,1	0,1
DIE GRAUEN	16	0,2	-	-	-	-	0,2	0,2
DIE VIOLETTEN	12	0,2	-	-	-	-	0,2	0,2
EDE	4	0,1	-	-	-	-	0,1	0,1
FBI	14	0,2	-	-	-	-	0,2	0,2
VOLKSENTSCHEIDE	15	0,2	-	-	-	-	0,2	0,2
FW FREIE WÄHLER	78	1,0	-	-	-	-	1,0	1,0
Newropeans	3	0,0	-	-	-	-	0,0	0,0
PIRATEN	57	0,8	-	-	-	-	0,8	0,8
RRP	36	0,5	-	-	-	-	0,5	0,5
RENTNER	62	0,8	-	-	-	-	0,8	0,8
Sonstige	-	-	152	1,9	82	0,8	-1,9	-0,8

## T 8 Europawahlergebnisse - Ergebnisse der Verbandsgemeinden

Merkmal	Europawahl 2009		Vergleichszahlen				Differenz zur	
	Anzahl	%	Europawahl 2004		Bundestagswahl 2005		EW 2004	BW 2005
			Anzahl	%	Anzahl	%	Prozentpunkte	
<b>Verbandsgemeinde Kaisersesch</b>								
Wahlberechtigte	10 191		9 956		10 019			
Wähler	6 185	60,7	6 260	62,9	7 885	78,7	-2,2	-18,0
Ungültige Stimmen	318	5,1	357	5,7	170	2,2	-0,6	2,9
Gültige Stimmen	5 867	94,9	5 903	94,3	7 715	97,8	0,6	-2,9
CDU	2 936	50,0	3 528	59,8	3 556	46,1	-9,8	3,9
SPD	1 223	20,8	1 298	22,0	2 356	30,5	-1,2	-9,7
GRÜNE	396	6,7	297	5,0	310	4,0	1,7	2,7
FDP	624	10,6	291	4,9	898	11,6	5,7	-1,0
REP	56	1,0	69	1,2	23	0,3	-0,2	0,7
Die Tierschutzpartei	97	1,7	79	1,3	-	-	0,4	1,7
DIE LINKE	170	2,9	48	0,8	365	4,7	2,1	-1,8
FAMILIE	76	1,3	77	1,3	75	1,0	0,0	0,3
DIE FRAUEN	21	0,4	18	0,3	-	-	0,1	0,4
Volksabstimmung	24	0,4	38	0,6	-	-	-0,2	0,4
PBC	8	0,1	10	0,2	23	0,3	-0,1	-0,2
ödp	7	0,1	8	0,1	-	-	0,0	0,1
CM	6	0,1	11	0,2	-	-	-0,1	0,1
AUFBRUCH	11	0,2	5	0,1	-	-	0,1	0,2
DKP	2	0,0	5	0,1	-	-	-0,1	0,0
PSG	1	0,0	4	0,1	-	-	-0,1	0,0
BüSo	0	0,0	0	0,0	-	-	0,0	0,0
50Plus	7	0,1	-	-	-	-	0,1	0,1
AUF	3	0,1	-	-	-	-	0,1	0,1
BP	7	0,1	-	-	-	-	0,1	0,1
DVU	14	0,2	-	-	-	-	0,2	0,2
DIE GRAUEN	5	0,1	-	-	-	-	0,1	0,1
DIE VIOLETTEN	11	0,2	-	-	-	-	0,2	0,2
EDE	1	0,0	-	-	-	-	0,0	0,0
FBI	6	0,1	-	-	-	-	0,1	0,1
VOLKSENTSCHEIDE	9	0,2	-	-	-	-	0,2	0,2
FW FREIE WÄHLER	35	0,6	-	-	-	-	0,6	0,6
Newropeans	0	0,0	-	-	-	-	0,0	0,0
PIRATEN	38	0,6	-	-	-	-	0,6	0,6
RRP	24	0,4	-	-	-	-	0,4	0,4
RENTNER	49	0,8	-	-	-	-	0,8	0,8
Sonstige	-	-	117	2,0	109	1,4	-2,0	-1,4
<b>Verbandsgemeinde Treis-Karden</b>								
Wahlberechtigte	7 352		7 417		7 415			
Wähler	4 811	65,4	4 856	65,5	6 126	82,6	-0,1	-17,2
Ungültige Stimmen	242	5,0	280	5,8	135	2,2	-0,8	2,8
Gültige Stimmen	4 569	95,0	4 576	94,2	5 991	97,8	0,8	-2,8
CDU	2 620	57,3	3 013	65,8	3 050	50,9	-8,5	6,4
SPD	738	16,2	769	16,8	1 596	26,6	-0,6	-10,4
GRÜNE	258	5,6	207	4,5	224	3,7	1,1	1,9
FDP	513	11,2	258	5,6	757	12,6	5,6	-1,4
REP	35	0,8	40	0,9	22	0,4	-0,1	0,4
Die Tierschutzpartei	60	1,3	43	0,9	-	-	0,4	1,3
DIE LINKE	66	1,4	29	0,6	231	3,9	0,8	-2,5
FAMILIE	32	0,7	35	0,8	47	0,8	-0,1	-0,1
DIE FRAUEN	10	0,2	19	0,4	-	-	-0,2	0,2
Volksabstimmung	6	0,1	13	0,3	-	-	-0,2	0,1
PBC	29	0,6	20	0,4	20	0,3	0,2	0,3
ödp	5	0,1	10	0,2	-	-	-0,1	0,1
CM	19	0,4	12	0,3	-	-	0,1	0,4
AUFBRUCH	2	0,0	6	0,1	-	-	-0,1	0,0
DKP	4	0,1	4	0,1	-	-	0,0	0,1
PSG	1	0,0	8	0,2	-	-	-0,2	0,0
BüSo	0	0,0	0	0,0	-	-	0,0	0,0
50Plus	9	0,2	-	-	-	-	0,2	0,2
AUF	14	0,3	-	-	-	-	0,3	0,3
BP	4	0,1	-	-	-	-	0,1	0,1
DVU	9	0,2	-	-	-	-	0,2	0,2
DIE GRAUEN	7	0,2	-	-	-	-	0,2	0,2
DIE VIOLETTEN	6	0,1	-	-	-	-	0,1	0,1
EDE	2	0,0	-	-	-	-	0,0	0,0
FBI	2	0,0	-	-	-	-	0,0	0,0
VOLKSENTSCHEIDE	9	0,2	-	-	-	-	0,2	0,2
FW FREIE WÄHLER	26	0,6	-	-	-	-	0,6	0,6
Newropeans	1	0,0	-	-	-	-	0,0	0,0
PIRATEN	26	0,6	-	-	-	-	0,6	0,6
RRP	16	0,4	-	-	-	-	0,4	0,4
RENTNER	40	0,9	-	-	-	-	0,9	0,9
Sonstige	-	-	90	2,0	44	0,7	-2,0	-0,7

## T 8 Europawahlergebnisse - Ergebnisse der Verbandsgemeinden

Merkmal	Europawahl 2009		Vergleichszahlen				Differenz zur	
	Anzahl	%	Europawahl 2004		Bundestagswahl 2005		EW 2004	BW 2005
			Anzahl	%	Anzahl	%	Prozentpunkte	
<b>Verbandsgemeinde Ulmen</b>								
Wahlberechtigte	8 757		8 703		8 757			
Wähler	5 642	64,4	5 977	68,7	7 059	80,6	-4,3	-16,2
Ungültige Stimmen	294	5,2	383	6,4	185	2,6	-1,2	2,6
Gültige Stimmen	5 348	94,8	5 594	93,6	6 874	97,4	1,2	-2,6
CDU	3 119	58,3	3 682	65,8	3 567	51,9	-7,5	6,4
SPD	858	16,0	964	17,2	1 675	24,4	-1,2	-8,4
GRÜNE	223	4,2	228	4,1	231	3,4	0,1	0,8
FDP	616	11,5	307	5,5	909	13,2	6,0	-1,7
REP	34	0,6	59	1,1	41	0,6	-0,5	0,0
Die Tierschutzpartei	53	1,0	72	1,3	-	-	-0,3	1,0
DIE LINKE	102	1,9	25	0,4	292	4,2	1,5	-2,3
FAMILIE	46	0,9	59	1,1	64	0,9	-0,2	0,0
DIE FRAUEN	13	0,2	21	0,4	-	-	-0,2	0,2
Volksabstimmung	17	0,3	23	0,4	-	-	-0,1	0,3
PBC	25	0,5	30	0,5	36	0,5	0,0	0,0
ödp	7	0,1	9	0,2	-	-	-0,1	0,1
CM	7	0,1	11	0,2	-	-	-0,1	0,1
AUFBRUCH	11	0,2	6	0,1	-	-	0,1	0,2
DKP	3	0,1	1	0,0	-	-	0,1	0,1
PSG	0	0,0	5	0,1	-	-	-0,1	0,0
BüSo	1	0,0	2	0,0	-	-	0,0	0,0
50Plus	15	0,3	-	-	-	-	0,3	0,3
AUF	9	0,2	-	-	-	-	0,2	0,2
BP	2	0,0	-	-	-	-	0,0	0,0
DVU	7	0,1	-	-	-	-	0,1	0,1
DIE GRAUEN	9	0,2	-	-	-	-	0,2	0,2
DIE VIOLETTEN	7	0,1	-	-	-	-	0,1	0,1
EDE	0	0,0	-	-	-	-	0,0	0,0
FBI	7	0,1	-	-	-	-	0,1	0,1
VOLKSENTSCHEIDE	6	0,1	-	-	-	-	0,1	0,1
FW FREIE WÄHLER	39	0,7	-	-	-	-	0,7	0,7
Newropeans	0	0,0	-	-	-	-	0,0	0,0
PIRATEN	43	0,8	-	-	-	-	0,8	0,8
RRP	20	0,4	-	-	-	-	0,4	0,4
RENTNER	49	0,9	-	-	-	-	0,9	0,9
Sonstige	-	-	90	1,6	59	0,9	-1,6	-0,9
<b>Verbandsgemeinde Zell (Mosel)</b>								
Wahlberechtigte	13 264		13 571		13 479			
Wähler	7 724	58,2	8 842	65,2	10 761	79,8	-7,0	-21,6
Ungültige Stimmen	468	6,1	594	6,7	266	2,5	-0,6	3,6
Gültige Stimmen	7 256	93,9	8 248	93,3	10 495	97,5	0,6	-3,6
CDU	3 839	52,9	5 059	61,3	5 158	49,1	-8,4	3,8
SPD	1 337	18,4	1 479	17,9	2 699	25,7	0,5	-7,3
GRÜNE	409	5,6	402	4,9	456	4,3	0,7	1,3
FDP	796	11,0	589	7,1	1 457	13,9	3,9	-2,9
REP	100	1,4	116	1,4	52	0,5	0,0	0,9
Die Tierschutzpartei	83	1,1	117	1,4	-	-	-0,3	1,1
DIE LINKE	182	2,5	62	0,8	426	4,1	1,7	-1,6
FAMILIE	69	1,0	75	0,9	104	1,0	0,1	0,0
DIE FRAUEN	22	0,3	40	0,5	-	-	-0,2	0,3
Volksabstimmung	13	0,2	57	0,7	-	-	-0,5	0,2
PBC	16	0,2	15	0,2	25	0,2	0,0	0,0
ödp	4	0,1	12	0,1	-	-	0,0	0,1
CM	17	0,2	14	0,2	-	-	0,0	0,2
AUFBRUCH	8	0,1	13	0,2	-	-	-0,1	0,1
DKP	5	0,1	13	0,2	-	-	-0,1	0,1
PSG	3	0,0	7	0,1	-	-	-0,1	0,0
BüSo	3	0,0	4	0,0	-	-	0,0	0,0
50Plus	16	0,2	-	-	-	-	0,2	0,2
AUF	9	0,1	-	-	-	-	0,1	0,1
BP	4	0,1	-	-	-	-	0,1	0,1
DVU	11	0,2	-	-	-	-	0,2	0,2
DIE GRAUEN	7	0,1	-	-	-	-	0,1	0,1
DIE VIOLETTEN	12	0,2	-	-	-	-	0,2	0,2
EDE	0	0,0	-	-	-	-	0,0	0,0
FBI	5	0,1	-	-	-	-	0,1	0,1
VOLKSENTSCHEIDE	5	0,1	-	-	-	-	0,1	0,1
FW FREIE WÄHLER	132	1,8	-	-	-	-	1,8	1,8
Newropeans	2	0,0	-	-	-	-	0,0	0,0
PIRATEN	61	0,8	-	-	-	-	0,8	0,8
RRP	21	0,3	-	-	-	-	0,3	0,3
RENTNER	65	0,9	-	-	-	-	0,9	0,9
Sonstige	-	-	174	2,1	118	1,1	-2,1	-1,1

## T 8 Europawahlergebnisse - Ergebnisse der Verbandsgemeinden

Merkmal	Europawahl 2009		Vergleichszahlen				Differenz zur	
	Anzahl	%	Europawahl 2004		Bundestagswahl 2005		EW 2004	BW 2005
			Anzahl	%	Anzahl	%	Prozentpunkte	
<b>Donnersbergkreis</b>								
<b>Verbandsgemeinde Alsenz-Obermoschel</b>								
Wahlberechtigte	5 695		5 837		5 821			
Wähler	3 397	59,6	3 920	67,2	4 576	78,6	-7,6	-19,0
Ungültige Stimmen	202	5,9	281	7,2	101	2,2	-1,3	3,7
Gültige Stimmen	3 195	94,1	3 639	92,8	4 475	97,8	1,3	-3,7
CDU	953	29,8	1 395	38,3	1 282	28,6	-8,5	1,2
SPD	1 118	35,0	1 255	34,5	1 900	42,5	0,5	-7,5
GRÜNE	228	7,1	254	7,0	288	6,4	0,1	0,7
FDP	373	11,7	243	6,7	517	11,6	5,0	0,1
REP	79	2,5	94	2,6	23	0,5	-0,1	2,0
Die Tierschutzpartei	68	2,1	89	2,4	-	-	-0,3	2,1
DIE LINKE	151	4,7	39	1,1	276	6,2	3,6	-1,5
FAMILIE	33	1,0	61	1,7	56	1,3	-0,7	-0,3
DIE FRAUEN	24	0,8	23	0,6	-	-	0,2	0,8
Volksabstimmung	6	0,2	28	0,8	-	-	-0,6	0,2
PBC	17	0,5	11	0,3	18	0,4	0,2	0,1
ödp	7	0,2	11	0,3	-	-	-0,1	0,2
CM	2	0,1	5	0,1	-	-	0,0	0,1
AUFBRUCH	3	0,1	8	0,2	-	-	-0,1	0,1
DKP	3	0,1	6	0,2	-	-	-0,1	0,1
PSG	0	0,0	2	0,1	-	-	-0,1	0,0
BüSo	4	0,1	7	0,2	-	-	-0,1	0,1
SOPlus	5	0,2	-	-	-	-	0,2	0,2
AUF	1	0,0	-	-	-	-	0,0	0,0
BP	1	0,0	-	-	-	-	0,0	0,0
DVU	20	0,6	-	-	-	-	0,6	0,6
DIE GRAUEN	9	0,3	-	-	-	-	0,3	0,3
DIE VIOLETTEN	6	0,2	-	-	-	-	0,2	0,2
EDE	0	0,0	-	-	-	-	0,0	0,0
FBI	4	0,1	-	-	-	-	0,1	0,1
VOLKSENTSCHEIDE	6	0,2	-	-	-	-	0,2	0,2
FW FREIE WÄHLER	14	0,4	-	-	-	-	0,4	0,4
Newropeans	1	0,0	-	-	-	-	0,0	0,0
PIRATEN	23	0,7	-	-	-	-	0,7	0,7
RRP	15	0,5	-	-	-	-	0,5	0,5
RENTNER	21	0,7	-	-	-	-	0,7	0,7
Sonstige	-	-	108	3,0	115	2,6	-3,0	-2,6
<b>Verbandsgemeinde Eisenberg (Pfalz)</b>								
Wahlberechtigte	9 936		9 987		9 957			
Wähler	5 675	57,1	6 048	60,6	7 699	77,3	-3,5	-20,2
Ungültige Stimmen	210	3,7	330	5,5	185	2,4	-1,8	1,3
Gültige Stimmen	5 465	96,3	5 718	94,5	7 514	97,6	1,8	-1,3
CDU	1 480	27,1	1 920	33,6	2 214	29,5	-6,5	-2,4
SPD	1 977	36,2	2 130	37,3	3 172	42,2	-1,1	-6,0
GRÜNE	449	8,2	428	7,5	434	5,8	0,7	2,4
FDP	519	9,5	355	6,2	725	9,6	3,3	-0,1
REP	153	2,8	195	3,4	95	1,3	-0,6	1,5
Die Tierschutzpartei	129	2,4	142	2,5	-	-	-0,1	2,4
DIE LINKE	269	4,9	78	1,4	537	7,1	3,5	-2,2
FAMILIE	67	1,2	97	1,7	108	1,4	-0,5	-0,2
DIE FRAUEN	29	0,5	49	0,9	-	-	-0,4	0,5
Volksabstimmung	16	0,3	36	0,6	-	-	-0,3	0,3
PBC	10	0,2	13	0,2	21	0,3	0,0	-0,1
ödp	12	0,2	13	0,2	-	-	0,0	0,2
CM	10	0,2	6	0,1	-	-	0,1	0,2
AUFBRUCH	9	0,2	14	0,2	-	-	0,0	0,2
DKP	3	0,1	5	0,1	-	-	0,0	0,1
PSG	1	0,0	9	0,2	-	-	-0,2	0,0
BüSo	3	0,1	3	0,1	-	-	0,0	0,1
SOPlus	15	0,3	-	-	-	-	0,3	0,3
AUF	5	0,1	-	-	-	-	0,1	0,1
BP	3	0,1	-	-	-	-	0,1	0,1
DVU	19	0,3	-	-	-	-	0,3	0,3
DIE GRAUEN	6	0,1	-	-	-	-	0,1	0,1
DIE VIOLETTEN	5	0,1	-	-	-	-	0,1	0,1
EDE	1	0,0	-	-	-	-	0,0	0,0
FBI	9	0,2	-	-	-	-	0,2	0,2
VOLKSENTSCHEIDE	7	0,1	-	-	-	-	0,1	0,1
FW FREIE WÄHLER	139	2,5	-	-	-	-	2,5	2,5
Newropeans	0	0,0	-	-	-	-	0,0	0,0
PIRATEN	36	0,7	-	-	-	-	0,7	0,7
RRP	18	0,3	-	-	-	-	0,3	0,3
RENTNER	66	1,2	-	-	-	-	1,2	1,2
Sonstige	-	-	225	3,9	208	2,8	-3,9	-2,8

## T 8 Europawahlergebnisse - Ergebnisse der Verbandsgemeinden

Merkmal	Europawahl 2009		Vergleichszahlen				Differenz zur	
			Europawahl 2004		Bundestagswahl 2005		EW 2004	BW 2005
	Anzahl	%	Anzahl	%	Anzahl	%	Prozentpunkte	
<b>Verbandsgemeinde Göllheim</b>								
Wahlberechtigte	9 511		9 725		9 384			
Wähler	6 022	63,3	6 457	66,4	7 592	80,9	-3,1	-17,6
Ungültige Stimmen	240	4,0	286	4,4	157	2,1	-0,4	1,9
Gültige Stimmen	5 782	96,0	6 171	95,6	7 435	97,9	0,4	-1,9
CDU	1 973	34,1	2 424	39,3	2 299	30,9	-5,2	3,2
SPD	1 707	29,5	1 895	30,7	2 902	39,0	-1,2	-9,5
GRÜNE	421	7,3	458	7,4	511	6,9	-0,1	0,4
FDP	609	10,5	422	6,8	756	10,2	3,7	0,3
REP	180	3,1	202	3,3	82	1,1	-0,2	2,0
Die Tierschutzpartei	112	1,9	126	2,0	-	-	-0,1	1,9
DIE LINKE	227	3,9	73	1,2	473	6,4	2,7	-2,5
FAMILIE	67	1,2	122	2,0	117	1,6	-0,8	-0,4
DIE FRAUEN	24	0,4	38	0,6	-	-	-0,2	0,4
Volksabstimmung	30	0,5	55	0,9	-	-	-0,4	0,5
PBC	24	0,4	23	0,4	25	0,3	0,0	0,1
ödp	14	0,2	14	0,2	-	-	0,0	0,2
CM	10	0,2	17	0,3	-	-	-0,1	0,2
AUFBRUCH	8	0,1	13	0,2	-	-	-0,1	0,1
DKP	0	0,0	8	0,1	-	-	-0,1	0,0
PSG	0	0,0	17	0,3	-	-	-0,3	0,0
BüSo	2	0,0	2	0,0	-	-	0,0	0,0
50Plus	25	0,4	-	-	-	-	0,4	0,4
AUF	4	0,1	-	-	-	-	0,1	0,1
BP	1	0,0	-	-	-	-	0,0	0,0
DVU	19	0,3	-	-	-	-	0,3	0,3
DIE GRAUEN	7	0,1	-	-	-	-	0,1	0,1
DIE VIOLETTEN	8	0,1	-	-	-	-	0,1	0,1
EDE	1	0,0	-	-	-	-	0,0	0,0
FBI	4	0,1	-	-	-	-	0,1	0,1
VOLKSENTSCHEIDE	13	0,2	-	-	-	-	0,2	0,2
FW FREIE WÄHLER	157	2,7	-	-	-	-	2,7	2,7
Newropeans	0	0,0	-	-	-	-	0,0	0,0
PIRATEN	50	0,9	-	-	-	-	0,9	0,9
RRP	35	0,6	-	-	-	-	0,6	0,6
RENTNER	50	0,9	-	-	-	-	0,9	0,9
Sonstige	-	-	262	4,2	270	3,6	-4,2	-3,6
<b>Verbandsgemeinde Kirchheimbolanden</b>								
Wahlberechtigte	14 877		14 646		14 763			
Wähler	7 978	53,6	8 436	57,6	11 088	75,1	-4,0	-21,5
Ungültige Stimmen	349	4,4	438	5,2	236	2,1	-0,8	2,3
Gültige Stimmen	7 629	95,6	7 998	94,8	10 852	97,9	0,8	-2,3
CDU	2 410	31,6	3 105	38,8	3 315	30,5	-7,2	1,1
SPD	2 321	30,4	2 440	30,5	4 076	37,6	-0,1	-7,2
GRÜNE	711	9,3	671	8,4	802	7,4	0,9	1,9
FDP	892	11,7	587	7,3	1 211	11,2	4,4	0,5
REP	190	2,5	262	3,3	93	0,9	-0,8	1,6
Die Tierschutzpartei	113	1,5	140	1,8	-	-	-0,3	1,5
DIE LINKE	348	4,6	109	1,4	764	7,0	3,2	-2,4
FAMILIE	96	1,3	133	1,7	154	1,4	-0,4	-0,1
DIE FRAUEN	33	0,4	63	0,8	-	-	-0,4	0,4
Volksabstimmung	20	0,3	63	0,8	-	-	-0,5	0,3
PBC	19	0,2	18	0,2	33	0,3	0,0	-0,1
ödp	15	0,2	23	0,3	-	-	-0,1	0,2
CM	12	0,2	6	0,1	-	-	0,1	0,2
AUFBRUCH	7	0,1	17	0,2	-	-	-0,1	0,1
DKP	1	0,0	9	0,1	-	-	-0,1	0,0
PSG	3	0,0	13	0,2	-	-	-0,2	0,0
BüSo	5	0,1	3	0,0	-	-	0,1	0,1
50Plus	36	0,5	-	-	-	-	0,5	0,5
AUF	8	0,1	-	-	-	-	0,1	0,1
BP	8	0,1	-	-	-	-	0,1	0,1
DVU	25	0,3	-	-	-	-	0,3	0,3
DIE GRAUEN	15	0,2	-	-	-	-	0,2	0,2
DIE VIOLETTEN	27	0,4	-	-	-	-	0,4	0,4
EDE	2	0,0	-	-	-	-	0,0	0,0
FBI	6	0,1	-	-	-	-	0,1	0,1
VOLKSENTSCHEIDE	5	0,1	-	-	-	-	0,1	0,1
FW FREIE WÄHLER	150	2,0	-	-	-	-	2,0	2,0
Newropeans	5	0,1	-	-	-	-	0,1	0,1
PIRATEN	62	0,8	-	-	-	-	0,8	0,8
RRP	32	0,4	-	-	-	-	0,4	0,4
RENTNER	52	0,7	-	-	-	-	0,7	0,7
Sonstige	-	-	336	4,2	404	3,7	-4,2	-3,7

## T 8 Europawahlergebnisse - Ergebnisse der Verbandsgemeinden

Merkmal	Europawahl 2009		Vergleichszahlen				Differenz zur	
	Anzahl	%	Europawahl 2004		Bundestagswahl 2005		EW 2004	BW 2005
			Anzahl	%	Anzahl	%	Prozentpunkte	
<b>Verbandsgemeinde Rockenhausen</b>								
Wahlberechtigte	9 322		9 598		9 607			
Wähler	5 581	59,9	6 033	62,9	7 401	77,0	-3,0	-17,1
Ungültige Stimmen	294	5,3	349	5,8	210	2,8	-0,5	2,5
Gültige Stimmen	5 287	94,7	5 684	94,2	7 191	97,2	0,5	-2,5
CDU	1 466	27,7	1 900	33,4	2 057	28,6	-5,7	-0,9
SPD	1 855	35,1	2 047	36,0	2 882	40,1	-0,9	-5,0
GRÜNE	403	7,6	405	7,1	454	6,3	0,5	1,3
FDP	726	13,7	596	10,5	907	12,6	3,2	1,1
REP	121	2,3	169	3,0	75	1,0	-0,7	1,3
Die Tierschutzpartei	108	2,0	96	1,7	-	-	0,3	2,0
DIE LINKE	261	4,9	73	1,3	503	7,0	3,6	-2,1
FAMILIE	49	0,9	75	1,3	92	1,3	-0,4	-0,4
DIE FRAUEN	15	0,3	41	0,7	-	-	-0,4	0,3
Volksabstimmung	13	0,2	26	0,5	-	-	-0,3	0,2
PBC	27	0,5	35	0,6	36	0,5	-0,1	0,0
ödp	10	0,2	14	0,2	-	-	0,0	0,2
CM	12	0,2	5	0,1	-	-	0,1	0,2
AUFBRUCH	7	0,1	10	0,2	-	-	-0,1	0,1
DKP	3	0,1	6	0,1	-	-	0,0	0,1
PSG	0	0,0	5	0,1	-	-	-0,1	0,0
BüSo	4	0,1	5	0,1	-	-	0,0	0,1
50Plus	8	0,2	-	-	-	-	0,2	0,2
AUF	6	0,1	-	-	-	-	0,1	0,1
BP	2	0,0	-	-	-	-	0,0	0,0
DVU	15	0,3	-	-	-	-	0,3	0,3
DIE GRAUEN	5	0,1	-	-	-	-	0,1	0,1
DIE VIOLETTEN	10	0,2	-	-	-	-	0,2	0,2
EDE	4	0,1	-	-	-	-	0,1	0,1
FBI	3	0,1	-	-	-	-	0,1	0,1
VOLKSENTSCHEIDE	8	0,2	-	-	-	-	0,2	0,2
FW FREIE WÄHLER	43	0,8	-	-	-	-	0,8	0,8
Newropeans	1	0,0	-	-	-	-	0,0	0,0
PIRATEN	38	0,7	-	-	-	-	0,7	0,7
RRP	19	0,4	-	-	-	-	0,4	0,4
RENTNER	45	0,9	-	-	-	-	0,9	0,9
Sonstige	-	-	176	3,1	185	2,6	-3,1	-2,6
<b>Verbandsgemeinde Winnweiler</b>								
Wahlberechtigte	10 690		10 498		10 527			
Wähler	6 470	60,5	6 709	63,9	8 293	78,8	-3,4	-18,3
Ungültige Stimmen	281	4,3	356	5,3	190	2,3	-1,0	2,0
Gültige Stimmen	6 189	95,7	6 353	94,7	8 103	97,7	1,0	-2,0
CDU	2 066	33,4	2 557	40,2	2 560	31,6	-6,8	1,8
SPD	1 795	29,0	1 853	29,2	2 916	36,0	-0,2	-7,0
GRÜNE	542	8,8	574	9,0	638	7,9	-0,2	0,9
FDP	668	10,8	478	7,5	967	11,9	3,3	-1,1
REP	184	3,0	192	3,0	90	1,1	0,0	1,9
Die Tierschutzpartei	121	2,0	122	1,9	-	-	0,1	2,0
DIE LINKE	263	4,2	72	1,1	543	6,7	3,1	-2,5
FAMILIE	85	1,4	118	1,9	123	1,5	-0,5	-0,1
DIE FRAUEN	28	0,5	52	0,8	-	-	-0,3	0,5
Volksabstimmung	34	0,5	51	0,8	-	-	-0,3	0,5
PBC	8	0,1	17	0,3	20	0,2	-0,2	-0,1
ödp	7	0,1	24	0,4	-	-	-0,3	0,1
CM	9	0,1	15	0,2	-	-	-0,1	0,1
AUFBRUCH	7	0,1	13	0,2	-	-	-0,1	0,1
DKP	6	0,1	9	0,1	-	-	0,0	0,1
PSG	0	0,0	9	0,1	-	-	-0,1	0,0
BüSo	2	0,0	4	0,1	-	-	-0,1	0,0
50Plus	19	0,3	-	-	-	-	0,3	0,3
AUF	10	0,2	-	-	-	-	0,2	0,2
BP	6	0,1	-	-	-	-	0,1	0,1
DVU	17	0,3	-	-	-	-	0,3	0,3
DIE GRAUEN	10	0,2	-	-	-	-	0,2	0,2
DIE VIOLETTEN	16	0,3	-	-	-	-	0,3	0,3
EDE	0	0,0	-	-	-	-	0,0	0,0
FBI	6	0,1	-	-	-	-	0,1	0,1
VOLKSENTSCHEIDE	14	0,2	-	-	-	-	0,2	0,2
FW FREIE WÄHLER	116	1,9	-	-	-	-	1,9	1,9
Newropeans	2	0,0	-	-	-	-	0,0	0,0
PIRATEN	67	1,1	-	-	-	-	1,1	1,1
RRP	26	0,4	-	-	-	-	0,4	0,4
RENTNER	55	0,9	-	-	-	-	0,9	0,9
Sonstige	-	-	193	3,0	246	3,0	-3,0	-3,0



**T 8 Europawahlergebnisse - Ergebnisse der Verbandsgemeinden**

Merkmal	Europawahl 2009		Vergleichszahlen				Differenz zur	
	Anzahl	%	Europawahl 2004		Bundestagswahl 2005		EW 2004	BW 2005
			Anzahl	%	Anzahl	%	Prozentpunkte	
<b>Eifelkreis Bitburg-Prüm</b>								
<b>Verbandsgemeinde Arzfeld</b>								
Wahlberechtigte	7 523		7 619		7 633			
Wähler	5 080	67,5	5 389	70,7	6 047	79,2	-3,2	-11,7
Ungültige Stimmen	375	7,4	355	6,6	153	2,5	0,8	4,9
Gültige Stimmen	4 705	92,6	5 034	93,4	5 894	97,5	-0,8	-4,9
CDU	2 515	53,5	3 247	64,5	2 792	47,4	-11,0	6,1
SPD	832	17,7	912	18,1	1 667	28,3	-0,4	-10,6
GRÜNE	287	6,1	252	5,0	257	4,4	1,1	1,7
FDP	564	12,0	297	5,9	803	13,6	6,1	-1,6
REP	28	0,6	46	0,9	26	0,4	-0,3	0,2
Die Tierschutzpartei	46	1,0	52	1,0	-	-	0,0	1,0
DIE LINKE	126	2,7	26	0,5	221	3,7	2,2	-1,0
FAMILIE	35	0,7	42	0,8	65	1,1	-0,1	-0,4
DIE FRAUEN	21	0,4	24	0,5	-	-	-0,1	0,4
Volksabstimmung	9	0,2	25	0,5	-	-	-0,3	0,2
PBC	1	0,0	3	0,1	6	0,1	-0,1	-0,1
ödp	10	0,2	4	0,1	-	-	0,1	0,2
CM	11	0,2	11	0,2	-	-	0,0	0,2
AUFBRUCH	7	0,1	3	0,1	-	-	0,0	0,1
DKP	5	0,1	6	0,1	-	-	0,0	0,1
PSG	1	0,0	6	0,1	-	-	-0,1	0,0
BüSo	0	0,0	0	0,0	-	-	0,0	0,0
50Plus	5	0,1	-	-	-	-	0,1	0,1
AUF	6	0,1	-	-	-	-	0,1	0,1
BP	3	0,1	-	-	-	-	0,1	0,1
DVU	5	0,1	-	-	-	-	0,1	0,1
DIE GRAUEN	7	0,1	-	-	-	-	0,1	0,1
DIE VIOLETTEN	8	0,2	-	-	-	-	0,2	0,2
EDE	0	0,0	-	-	-	-	0,0	0,0
FBI	4	0,1	-	-	-	-	0,1	0,1
VOLKSENTSCHEIDE	5	0,1	-	-	-	-	0,1	0,1
FW FREIE WÄHLER	91	1,9	-	-	-	-	1,9	1,9
Newropeans	0	0,0	-	-	-	-	0,0	0,0
PIRATEN	17	0,4	-	-	-	-	0,4	0,4
RRP	20	0,4	-	-	-	-	0,4	0,4
RENTNER	36	0,8	-	-	-	-	0,8	0,8
Sonstige	-	-	78	1,5	57	1,0	-1,5	-1,0
<b>Verbandsgemeinde Bitburg-Land</b>								
Wahlberechtigte	13 352		13 292		13 386			
Wähler	9 102	68,2	9 099	68,5	10 709	80,0	-0,3	-11,8
Ungültige Stimmen	563	6,2	639	7,0	284	2,7	-0,8	3,5
Gültige Stimmen	8 539	93,8	8 460	93,0	10 425	97,3	0,8	-3,5
CDU	3 839	45,0	4 682	55,3	4 302	41,3	-10,3	3,7
SPD	1 942	22,7	1 903	22,5	3 309	31,7	0,2	-9,0
GRÜNE	712	8,3	612	7,2	699	6,7	1,1	1,6
FDP	1 041	12,2	508	6,0	1 353	13,0	6,2	-0,8
REP	66	0,8	99	1,2	43	0,4	-0,4	0,4
Die Tierschutzpartei	128	1,5	126	1,5	-	-	0,0	1,5
DIE LINKE	214	2,5	54	0,6	444	4,3	1,9	-1,8
FAMILIE	111	1,3	114	1,3	115	1,1	0,0	0,2
DIE FRAUEN	20	0,2	57	0,7	-	-	-0,5	0,2
Volksabstimmung	21	0,2	44	0,5	-	-	-0,3	0,2
PBC	12	0,1	7	0,1	14	0,1	0,0	0,0
ödp	15	0,2	16	0,2	-	-	0,0	0,2
CM	14	0,2	14	0,2	-	-	0,0	0,2
AUFBRUCH	6	0,1	17	0,2	-	-	-0,1	0,1
DKP	5	0,1	7	0,1	-	-	0,0	0,1
PSG	3	0,0	7	0,1	-	-	-0,1	0,0
BüSo	2	0,0	11	0,1	-	-	-0,1	0,0
50Plus	25	0,3	-	-	-	-	0,3	0,3
AUF	11	0,1	-	-	-	-	0,1	0,1
BP	6	0,1	-	-	-	-	0,1	0,1
DVU	24	0,3	-	-	-	-	0,3	0,3
DIE GRAUEN	15	0,2	-	-	-	-	0,2	0,2
DIE VIOLETTEN	21	0,2	-	-	-	-	0,2	0,2
EDE	4	0,0	-	-	-	-	0,0	0,0
FBI	10	0,1	-	-	-	-	0,1	0,1
VOLKSENTSCHEIDE	9	0,1	-	-	-	-	0,1	0,1
FW FREIE WÄHLER	109	1,3	-	-	-	-	1,3	1,3
Newropeans	1	0,0	-	-	-	-	0,0	0,0
PIRATEN	67	0,8	-	-	-	-	0,8	0,8
RRP	13	0,2	-	-	-	-	0,2	0,2
RENTNER	73	0,9	-	-	-	-	0,9	0,9
Sonstige	-	-	182	2,2	146	1,4	-2,2	-1,4

## T 8 Europawahlergebnisse - Ergebnisse der Verbandsgemeinden

Merkmal	Europawahl 2009		Vergleichszahlen				Differenz zur	
	Anzahl	%	Europawahl 2004		Bundestagswahl 2005		EW 2004	BW 2005
			Anzahl	%	Anzahl	%	Prozentpunkte	
<b>Verbandsgemeinde Irrel</b>								
Wahlberechtigte	6 410		6 534		6 551			
Wähler	4 305	67,2	4 769	73,0	5 319	81,2	-5,8	-14,0
Ungültige Stimmen	255	5,9	291	6,1	130	2,4	-0,2	3,5
Gültige Stimmen	4 050	94,1	4 478	93,9	5 189	97,6	0,2	-3,5
CDU	2 009	49,6	2 427	54,2	2 159	41,6	-4,6	8,0
SPD	875	21,6	1 108	24,7	1 736	33,5	-3,1	-11,9
GRÜNE	292	7,2	310	6,9	352	6,8	0,3	0,4
FDP	417	10,3	237	5,3	605	11,7	5,0	-1,4
REP	29	0,7	49	1,1	27	0,5	-0,4	0,2
Die Tierschutzpartei	71	1,8	66	1,5	-	-	0,3	1,8
DIE LINKE	96	2,4	30	0,7	206	4,0	1,7	-1,6
FAMILIE	39	1,0	67	1,5	36	0,7	-0,5	0,3
DIE FRAUEN	11	0,3	24	0,5	-	-	-0,2	0,3
Volksabstimmung	10	0,2	23	0,5	-	-	-0,3	0,2
PBC	6	0,1	7	0,2	7	0,1	-0,1	0,0
ödp	13	0,3	18	0,4	-	-	-0,1	0,3
CM	5	0,1	8	0,2	-	-	-0,1	0,1
AUFBRUCH	3	0,1	9	0,2	-	-	-0,1	0,1
DKP	2	0,0	0	0,0	-	-	0,0	0,0
PSG	0	0,0	1	0,0	-	-	0,0	0,0
BüSo	4	0,1	2	0,0	-	-	0,1	0,1
50Plus	7	0,2	-	-	-	-	0,2	0,2
AUF	3	0,1	-	-	-	-	0,1	0,1
BP	4	0,1	-	-	-	-	0,1	0,1
DVU	5	0,1	-	-	-	-	0,1	0,1
DIE GRAUEN	8	0,2	-	-	-	-	0,2	0,2
DIE VIOLETTEN	6	0,1	-	-	-	-	0,1	0,1
EDE	2	0,0	-	-	-	-	0,0	0,0
FBI	7	0,2	-	-	-	-	0,2	0,2
VOLKSENTSCHEIDE	2	0,0	-	-	-	-	0,0	0,0
FW FREIE WÄHLER	65	1,6	-	-	-	-	1,6	1,6
Newropeans	1	0,0	-	-	-	-	0,0	0,0
PIRATEN	23	0,6	-	-	-	-	0,6	0,6
RRP	8	0,2	-	-	-	-	0,2	0,2
RENTNER	27	0,7	-	-	-	-	0,7	0,7
Sonstige	-	-	92	2,1	61	1,2	-2,1	-1,2
<b>Verbandsgemeinde Kyllburg</b>								
Wahlberechtigte	6 463		6 644		6 613			
Wähler	4 207	65,1	4 398	66,2	5 249	79,4	-1,1	-14,3
Ungültige Stimmen	313	7,4	350	8,0	146	2,8	-0,6	4,6
Gültige Stimmen	3 894	92,6	4 048	92,0	5 103	97,2	0,6	-4,6
CDU	1 761	45,2	2 341	57,8	2 062	40,4	-12,6	4,8
SPD	783	20,1	890	22,0	1 671	32,7	-1,9	-12,6
GRÜNE	271	7,0	210	5,2	253	5,0	1,8	2,0
FDP	490	12,6	248	6,1	694	13,6	6,5	-1,0
REP	40	1,0	48	1,2	28	0,5	-0,2	0,5
Die Tierschutzpartei	72	1,8	69	1,7	-	-	0,1	1,8
DIE LINKE	153	3,9	26	0,6	254	5,0	3,3	-1,1
FAMILIE	51	1,3	52	1,3	57	1,1	0,0	0,2
DIE FRAUEN	17	0,4	19	0,5	-	-	-0,1	0,4
Volksabstimmung	16	0,4	17	0,4	-	-	0,0	0,4
PBC	6	0,2	4	0,1	9	0,2	0,1	0,0
ödp	3	0,1	4	0,1	-	-	0,0	0,1
CM	14	0,4	16	0,4	-	-	0,0	0,4
AUFBRUCH	6	0,2	9	0,2	-	-	0,0	0,2
DKP	2	0,1	6	0,1	-	-	0,0	0,1
PSG	1	0,0	3	0,1	-	-	-0,1	0,0
BüSo	1	0,0	0	0,0	-	-	0,0	0,0
50Plus	6	0,2	-	-	-	-	0,2	0,2
AUF	6	0,2	-	-	-	-	0,2	0,2
BP	4	0,1	-	-	-	-	0,1	0,1
DVU	11	0,3	-	-	-	-	0,3	0,3
DIE GRAUEN	5	0,1	-	-	-	-	0,1	0,1
DIE VIOLETTEN	17	0,4	-	-	-	-	0,4	0,4
EDE	2	0,1	-	-	-	-	0,1	0,1
FBI	2	0,1	-	-	-	-	0,1	0,1
VOLKSENTSCHEIDE	6	0,2	-	-	-	-	0,2	0,2
FW FREIE WÄHLER	59	1,5	-	-	-	-	1,5	1,5
Newropeans	0	0,0	-	-	-	-	0,0	0,0
PIRATEN	33	0,8	-	-	-	-	0,8	0,8
RRP	15	0,4	-	-	-	-	0,4	0,4
RENTNER	41	1,1	-	-	-	-	1,1	1,1
Sonstige	-	-	86	2,1	75	1,5	-2,1	-1,5

## T 8 Europawahlergebnisse - Ergebnisse der Verbandsgemeinden

Merkmal	Europawahl 2009		Vergleichszahlen				Differenz zur	
			Europawahl 2004		Bundestagswahl 2005		EW 2004	BW 2005
	Anzahl	%	Anzahl	%	Anzahl	%	Prozentpunkte	
<b>Verbandsgemeinde Neuerburg</b>								
Wahlberechtigte	7 488		7 597		7 528			
Wähler	5 182	69,2	5 198	68,4	5 817	77,3	0,8	-8,1
Ungültige Stimmen	365	7,0	371	7,1	142	2,4	-0,1	4,6
Gültige Stimmen	4 817	93,0	4 827	92,9	5 675	97,6	0,1	-4,6
CDU	2 261	46,9	2 697	55,9	2 488	43,8	-9,0	3,1
SPD	1 036	21,5	1 032	21,4	1 758	31,0	0,1	-9,5
GRÜNE	364	7,6	332	6,9	347	6,1	0,7	1,5
FDP	577	12,0	399	8,3	755	13,3	3,7	-1,3
REP	34	0,7	46	1,0	13	0,2	-0,3	0,5
Die Tierschutzpartei	89	1,8	70	1,5	-	-	0,3	1,8
DIE LINKE	155	3,2	38	0,8	201	3,5	2,4	-0,3
FAMILIE	49	1,0	52	1,1	63	1,1	-0,1	-0,1
DIE FRAUEN	18	0,4	17	0,4	-	-	0,0	0,4
Volksabstimmung	9	0,2	26	0,5	-	-	-0,3	0,2
PBC	6	0,1	7	0,1	8	0,1	0,0	0,0
ödp	3	0,1	11	0,2	-	-	-0,1	0,1
CM	9	0,2	3	0,1	-	-	0,1	0,2
AUFBRUCH	7	0,1	6	0,1	-	-	0,0	0,1
DKP	4	0,1	3	0,1	-	-	0,0	0,1
PSG	2	0,0	2	0,0	-	-	0,0	0,0
BüSo	3	0,1	0	0,0	-	-	0,1	0,1
50Plus	12	0,2	-	-	-	-	0,2	0,2
AUF	5	0,1	-	-	-	-	0,1	0,1
BP	2	0,0	-	-	-	-	0,0	0,0
DVU	9	0,2	-	-	-	-	0,2	0,2
DIE GRAUEN	8	0,2	-	-	-	-	0,2	0,2
DIE VIOLETTEN	5	0,1	-	-	-	-	0,1	0,1
EDE	3	0,1	-	-	-	-	0,1	0,1
FBI	3	0,1	-	-	-	-	0,1	0,1
VOLKSENTSCHEIDE	1	0,0	-	-	-	-	0,0	0,0
FW FREIE WÄHLER	49	1,0	-	-	-	-	1,0	1,0
Newropeans	1	0,0	-	-	-	-	0,0	0,0
PIRATEN	35	0,7	-	-	-	-	0,7	0,7
RRP	20	0,4	-	-	-	-	0,4	0,4
RENTNER	38	0,8	-	-	-	-	0,8	0,8
Sonstige	-	-	86	1,8	42	0,7	-1,8	-0,7
<b>Verbandsgemeinde Prüm</b>								
Wahlberechtigte	16 828		17 109		17 014			
Wähler	10 499	62,4	10 999	64,3	13 287	78,1	-1,9	-15,7
Ungültige Stimmen	614	5,8	684	6,2	314	2,4	-0,4	3,4
Gültige Stimmen	9 885	94,2	10 315	93,8	12 973	97,6	0,4	-3,4
CDU	5 334	54,0	6 447	62,5	6 108	47,1	-8,5	6,9
SPD	1 578	16,0	1 738	16,8	3 611	27,8	-0,8	-11,8
GRÜNE	711	7,2	626	6,1	636	4,9	1,1	2,3
FDP	1 091	11,0	610	5,9	1 670	12,9	5,1	-1,9
REP	71	0,7	115	1,1	59	0,5	-0,4	0,2
Die Tierschutzpartei	110	1,1	172	1,7	-	-	-0,6	1,1
DIE LINKE	341	3,4	71	0,7	604	4,7	2,7	-1,3
FAMILIE	114	1,2	125	1,2	135	1,0	0,0	0,2
DIE FRAUEN	24	0,2	57	0,6	-	-	-0,4	0,2
Volksabstimmung	23	0,2	54	0,5	-	-	-0,3	0,2
PBC	20	0,2	19	0,2	25	0,2	0,0	0,0
ödp	8	0,1	9	0,1	-	-	0,0	0,1
CM	20	0,2	20	0,2	-	-	0,0	0,2
AUFBRUCH	17	0,2	20	0,2	-	-	0,0	0,2
DKP	6	0,1	15	0,1	-	-	0,0	0,1
PSG	2	0,0	10	0,1	-	-	-0,1	0,0
BüSo	1	0,0	10	0,1	-	-	-0,1	0,0
50Plus	24	0,2	-	-	-	-	0,2	0,2
AUF	18	0,2	-	-	-	-	0,2	0,2
BP	23	0,2	-	-	-	-	0,2	0,2
DVU	10	0,1	-	-	-	-	0,1	0,1
DIE GRAUEN	17	0,2	-	-	-	-	0,2	0,2
DIE VIOLETTEN	14	0,1	-	-	-	-	0,1	0,1
EDE	1	0,0	-	-	-	-	0,0	0,0
FBI	16	0,2	-	-	-	-	0,2	0,2
VOLKSENTSCHEIDE	6	0,1	-	-	-	-	0,1	0,1
FW FREIE WÄHLER	124	1,3	-	-	-	-	1,3	1,3
Newropeans	1	0,0	-	-	-	-	0,0	0,0
PIRATEN	59	0,6	-	-	-	-	0,6	0,6
RRP	32	0,3	-	-	-	-	0,3	0,3
RENTNER	69	0,7	-	-	-	-	0,7	0,7
Sonstige	-	-	197	1,9	125	1,0	-1,9	-1,0

## T 8 Europawahlergebnisse - Ergebnisse der Verbandsgemeinden

Merkmal	Europawahl 2009		Vergleichszahlen				Differenz zur	
	Anzahl	%	Europawahl 2004		Bundestagswahl 2005		EW 2004	BW 2005
			Anzahl	%	Anzahl	%	Prozentpunkte	
<b>Verbandsgemeinde Speicher</b>								
Wahlberechtigte	6 195		5 962		6 142			
Wähler	4 109	66,3	4 229	70,9	4 802	78,2	-4,6	-11,9
Ungültige Stimmen	197	4,8	238	5,6	119	2,5	-0,8	2,3
Gültige Stimmen	3 912	95,2	3 991	94,4	4 683	97,5	0,8	-2,3
CDU	2 030	51,9	2 336	58,5	1 950	41,6	-6,6	10,3
SPD	815	20,8	858	21,5	1 571	33,5	-0,7	-12,7
GRÜNE	220	5,6	213	5,3	227	4,8	0,3	0,8
FDP	386	9,9	226	5,7	540	11,5	4,2	-1,6
REP	38	1,0	51	1,3	18	0,4	-0,3	0,6
Die Tierschutzpartei	66	1,7	70	1,8	-	-	-0,1	1,7
DIE LINKE	126	3,2	25	0,6	254	5,4	2,6	-2,2
FAMILIE	41	1,0	56	1,4	57	1,2	-0,4	-0,2
DIE FRAUEN	12	0,3	12	0,3	-	-	0,0	0,3
Volksabstimmung	12	0,3	26	0,7	-	-	-0,4	0,3
PBC	2	0,1	5	0,1	6	0,1	0,0	0,0
ödp	5	0,1	9	0,2	-	-	-0,1	0,1
CM	1	0,0	7	0,2	-	-	-0,2	0,0
AUFBRUCH	3	0,1	8	0,2	-	-	-0,1	0,1
DKP	2	0,1	3	0,1	-	-	0,0	0,1
PSG	0	0,0	3	0,1	-	-	-0,1	0,0
BüSo	0	0,0	4	0,1	-	-	-0,1	0,0
50Plus	11	0,3	-	-	-	-	0,3	0,3
AUF	3	0,1	-	-	-	-	0,1	0,1
BP	5	0,1	-	-	-	-	0,1	0,1
DVU	7	0,2	-	-	-	-	0,2	0,2
DIE GRAUEN	10	0,3	-	-	-	-	0,3	0,3
DIE VIOLETTEN	3	0,1	-	-	-	-	0,1	0,1
EDE	2	0,1	-	-	-	-	0,1	0,1
FBI	9	0,2	-	-	-	-	0,2	0,2
VOLKSENTSCHEIDE	4	0,1	-	-	-	-	0,1	0,1
FW FREIE WÄHLER	22	0,6	-	-	-	-	0,6	0,6
Newropeans	3	0,1	-	-	-	-	0,1	0,1
PIRATEN	29	0,7	-	-	-	-	0,7	0,7
RRP	17	0,4	-	-	-	-	0,4	0,4
RENTNER	28	0,7	-	-	-	-	0,7	0,7
Sonstige	-	-	79	2,0	60	1,3	-2,0	-1,3
<b>Landkreis Germersheim</b>								
<b>Verbandsgemeinde Bellheim</b>								
Wahlberechtigte	10 484		10 219		10 322			
Wähler	6 858	65,4	7 248	70,9	8 488	82,2	-5,5	-16,8
Ungültige Stimmen	306	4,5	303	4,2	215	2,5	0,3	2,0
Gültige Stimmen	6 552	95,5	6 945	95,8	8 273	97,5	-0,3	-2,0
CDU	2 706	41,3	3 436	49,5	3 220	38,9	-8,2	2,4
SPD	1 513	23,1	1 557	22,4	2 544	30,8	0,7	-7,7
GRÜNE	386	5,9	392	5,6	463	5,6	0,3	0,3
FDP	752	11,5	456	6,6	1 069	12,9	4,9	-1,4
REP	248	3,8	323	4,7	233	2,8	-0,9	1,0
Die Tierschutzpartei	141	2,2	127	1,8	-	-	0,4	2,2
DIE LINKE	163	2,5	54	0,8	393	4,8	1,7	-2,3
FAMILIE	80	1,2	94	1,4	186	2,2	-0,2	-1,0
DIE FRAUEN	35	0,5	63	0,9	-	-	-0,4	0,5
Volksabstimmung	29	0,4	49	0,7	-	-	-0,3	0,4
PBC	40	0,6	32	0,5	50	0,6	0,1	0,0
ödp	147	2,2	179	2,6	-	-	-0,4	2,2
CM	24	0,4	22	0,3	-	-	0,1	0,4
AUFBRUCH	10	0,2	14	0,2	-	-	0,0	0,2
DKP	3	0,0	7	0,1	-	-	-0,1	0,0
PSG	2	0,0	8	0,1	-	-	-0,1	0,0
BüSo	0	0,0	1	0,0	-	-	0,0	0,0
50Plus	18	0,3	-	-	-	-	0,3	0,3
AUF	7	0,1	-	-	-	-	0,1	0,1
BP	3	0,0	-	-	-	-	0,0	0,0
DVU	16	0,2	-	-	-	-	0,2	0,2
DIE GRAUEN	7	0,1	-	-	-	-	0,1	0,1
DIE VIOLETTEN	19	0,3	-	-	-	-	0,3	0,3
EDE	1	0,0	-	-	-	-	0,0	0,0
FBI	9	0,1	-	-	-	-	0,1	0,1
VOLKSENTSCHEIDE	15	0,2	-	-	-	-	0,2	0,2
FW FREIE WÄHLER	55	0,8	-	-	-	-	0,8	0,8
Newropeans	2	0,0	-	-	-	-	0,0	0,0
PIRATEN	44	0,7	-	-	-	-	0,7	0,7
RRP	26	0,4	-	-	-	-	0,4	0,4
RENTNER	51	0,8	-	-	-	-	0,8	0,8
Sonstige	-	-	131	1,9	115	1,4	-1,9	-1,4

## T 8 Europawahlergebnisse - Ergebnisse der Verbandsgemeinden

Merkmal	Europawahl 2009		Vergleichszahlen				Differenz zur	
	Anzahl	%	Europawahl 2004		Bundestagswahl 2005		EW 2004	BW 2005
			Anzahl	%	Anzahl	%	Prozentpunkte	
<b>Verbandsgemeinde Hagenbach</b>								
Wahlberechtigte	8 301		8 160		8 185			
Wähler	4 948	59,6	4 981	61,0	6 634	81,1	-1,4	-21,5
Ungültige Stimmen	223	4,5	224	4,5	126	1,9	0,0	2,6
Gültige Stimmen	4 725	95,5	4 757	95,5	6 508	98,1	0,0	-2,6
CDU	1 814	38,4	2 249	47,3	2 517	38,7	-8,9	-0,3
SPD	1 459	30,9	1 350	28,4	2 394	36,8	2,5	-5,9
GRÜNE	357	7,6	367	7,7	414	6,4	-0,1	1,2
FDP	513	10,9	238	5,0	644	9,9	5,9	1,0
REP	138	2,9	208	4,4	138	2,1	-1,5	0,8
Die Tierschutzpartei	56	1,2	64	1,3	-	-	-0,1	1,2
DIE LINKE	95	2,0	25	0,5	254	3,9	1,5	-1,9
FAMILIE	42	0,9	46	1,0	69	1,1	-0,1	-0,2
DIE FRAUEN	11	0,2	19	0,4	-	-	-0,2	0,2
Volksabstimmung	15	0,3	28	0,6	-	-	-0,3	0,3
PBC	3	0,1	8	0,2	14	0,2	-0,1	-0,1
ödp	8	0,2	19	0,4	-	-	-0,2	0,2
CM	2	0,0	2	0,0	-	-	0,0	0,0
AUFBRUCH	5	0,1	9	0,2	-	-	-0,1	0,1
DKP	0	0,0	6	0,1	-	-	-0,1	0,0
PSG	1	0,0	9	0,2	-	-	-0,2	0,0
BüSo	2	0,0	2	0,0	-	-	0,0	0,0
50Plus	11	0,2	-	-	-	-	0,2	0,2
AUF	3	0,1	-	-	-	-	0,1	0,1
BP	2	0,0	-	-	-	-	0,0	0,0
DVU	7	0,1	-	-	-	-	0,1	0,1
DIE GRAUEN	5	0,1	-	-	-	-	0,1	0,1
DIE VIOLETTEN	8	0,2	-	-	-	-	0,2	0,2
EDE	2	0,0	-	-	-	-	0,0	0,0
FBI	3	0,1	-	-	-	-	0,1	0,1
VOLKSENTSCHEIDE	6	0,1	-	-	-	-	0,1	0,1
FW FREIE WÄHLER	58	1,2	-	-	-	-	1,2	1,2
Newropeans	0	0,0	-	-	-	-	0,0	0,0
PIRATEN	45	1,0	-	-	-	-	1,0	1,0
RRP	12	0,3	-	-	-	-	0,3	0,3
RENTNER	42	0,9	-	-	-	-	0,9	0,9
Sonstige	-	-	108	2,3	64	1,0	-2,3	-1,0
<b>Verbandsgemeinde Jockgrim</b>								
Wahlberechtigte	12 741		12 012		12 309			
Wähler	8 120	63,7	7 807	65,0	10 256	83,3	-1,3	-19,6
Ungültige Stimmen	239	2,9	277	3,5	197	1,9	-0,6	1,0
Gültige Stimmen	7 881	97,1	7 530	96,5	10 059	98,1	0,6	-1,0
CDU	3 318	42,1	3 817	50,7	3 921	39,0	-8,6	3,1
SPD	1 764	22,4	1 561	20,7	3 116	31,0	1,7	-8,6
GRÜNE	755	9,6	734	9,7	832	8,3	-0,1	1,3
FDP	928	11,8	450	6,0	1 182	11,8	5,8	0,0
REP	229	2,9	308	4,1	202	2,0	-1,2	0,9
Die Tierschutzpartei	126	1,6	115	1,5	-	-	0,1	1,6
DIE LINKE	187	2,4	73	1,0	433	4,3	1,4	-1,9
FAMILIE	105	1,3	132	1,8	174	1,7	-0,5	-0,4
DIE FRAUEN	35	0,4	48	0,6	-	-	-0,2	0,4
Volksabstimmung	28	0,4	54	0,7	-	-	-0,3	0,4
PBC	25	0,3	27	0,4	37	0,4	-0,1	-0,1
ödp	25	0,3	36	0,5	-	-	-0,2	0,3
CM	12	0,2	12	0,2	-	-	0,0	0,2
AUFBRUCH	9	0,1	9	0,1	-	-	0,0	0,1
DKP	1	0,0	4	0,1	-	-	-0,1	0,0
PSG	0	0,0	6	0,1	-	-	-0,1	0,0
BüSo	4	0,1	4	0,1	-	-	0,0	0,1
50Plus	24	0,3	-	-	-	-	0,3	0,3
AUF	19	0,2	-	-	-	-	0,2	0,2
BP	3	0,0	-	-	-	-	0,0	0,0
DVU	13	0,2	-	-	-	-	0,2	0,2
DIE GRAUEN	6	0,1	-	-	-	-	0,1	0,1
DIE VIOLETTEN	14	0,2	-	-	-	-	0,2	0,2
EDE	3	0,0	-	-	-	-	0,0	0,0
FBI	7	0,1	-	-	-	-	0,1	0,1
VOLKSENTSCHEIDE	9	0,1	-	-	-	-	0,1	0,1
FW FREIE WÄHLER	44	0,6	-	-	-	-	0,6	0,6
Newropeans	0	0,0	-	-	-	-	0,0	0,0
PIRATEN	79	1,0	-	-	-	-	1,0	1,0
RRP	26	0,3	-	-	-	-	0,3	0,3
RENTNER	83	1,1	-	-	-	-	1,1	1,1
Sonstige	-	-	140	1,9	162	1,6	-1,9	-1,6

## T 8 Europawahlergebnisse - Ergebnisse der Verbandsgemeinden

Merkmal	Europawahl 2009		Vergleichszahlen				Differenz zur	
	Anzahl	%	Europawahl 2004		Bundestagswahl 2005		EW 2004	BW 2005
			Anzahl	%	Anzahl	%	Prozentpunkte	
<b>Verbandsgemeinde Kandel</b>								
Wahlberechtigte	11 960		11 779		11 805			
Wähler	7 435	62,2	7 939	67,4	9 716	82,3	-5,2	-20,1
Ungültige Stimmen	300	4,0	403	5,1	196	2,0	-1,1	2,0
Gültige Stimmen	7 135	96,0	7 536	94,9	9 520	98,0	1,1	-2,0
CDU	2 296	32,2	2 934	38,9	2 968	31,2	-6,7	1,0
SPD	2 186	30,6	2 246	29,8	3 552	37,3	0,8	-6,7
GRÜNE	734	10,3	761	10,1	806	8,5	0,2	1,8
FDP	802	11,2	665	8,8	1 207	12,7	2,4	-1,5
REP	156	2,2	219	2,9	126	1,3	-0,7	0,9
Die Tierschutzpartei	123	1,7	151	2,0	-	-	-0,3	1,7
DIE LINKE	204	2,9	63	0,8	502	5,3	2,1	-2,4
FAMILIE	73	1,0	92	1,2	132	1,4	-0,2	-0,4
DIE FRAUEN	34	0,5	51	0,7	-	-	-0,2	0,5
Volksabstimmung	25	0,4	48	0,6	-	-	-0,2	0,4
PBC	55	0,8	51	0,7	63	0,7	0,1	0,1
ödp	32	0,4	40	0,5	-	-	-0,1	0,4
CM	12	0,2	16	0,2	-	-	0,0	0,2
AUFBRUCH	10	0,1	8	0,1	-	-	0,0	0,1
DKP	1	0,0	7	0,1	-	-	-0,1	0,0
PSG	2	0,0	6	0,1	-	-	-0,1	0,0
BüSo	1	0,0	4	0,1	-	-	-0,1	0,0
50Plus	22	0,3	-	-	-	-	0,3	0,3
AUF	8	0,1	-	-	-	-	0,1	0,1
BP	1	0,0	-	-	-	-	0,0	0,0
DVU	13	0,2	-	-	-	-	0,2	0,2
DIE GRAUEN	10	0,1	-	-	-	-	0,1	0,1
DIE VIOLETTEN	13	0,2	-	-	-	-	0,2	0,2
EDE	4	0,1	-	-	-	-	0,1	0,1
FBI	2	0,0	-	-	-	-	0,0	0,0
VOLKSENTSCHEIDE	13	0,2	-	-	-	-	0,2	0,2
FW FREIE WÄHLER	154	2,2	-	-	-	-	2,2	2,2
Newropeans	3	0,0	-	-	-	-	0,0	0,0
PIRATEN	75	1,1	-	-	-	-	1,1	1,1
RRP	16	0,2	-	-	-	-	0,2	0,2
RENTNER	55	0,8	-	-	-	-	0,8	0,8
Sonstige	-	-	174	2,3	164	1,7	-2,3	-1,7
<b>Verbandsgemeinde Lingenfeld</b>								
Wahlberechtigte	12 004		11 617		11 757			
Wähler	6 935	57,8	7 143	61,5	9 595	81,6	-3,7	-23,8
Ungültige Stimmen	286	4,1	292	4,1	232	2,4	0,0	1,7
Gültige Stimmen	6 649	95,9	6 851	95,9	9 363	97,6	0,0	-1,7
CDU	2 063	31,0	2 668	38,9	3 031	32,4	-7,9	-1,4
SPD	1 935	29,1	1 970	28,8	3 434	36,7	0,3	-7,6
GRÜNE	510	7,7	505	7,4	603	6,4	0,3	1,3
FDP	789	11,9	471	6,9	1 072	11,4	5,0	0,5
REP	396	6,0	519	7,6	453	4,8	-1,6	1,2
Die Tierschutzpartei	147	2,2	147	2,1	-	-	0,1	2,2
DIE LINKE	178	2,7	67	1,0	466	5,0	1,7	-2,3
FAMILIE	92	1,4	109	1,6	139	1,5	-0,2	-0,1
DIE FRAUEN	34	0,5	40	0,6	-	-	-0,1	0,5
Volksabstimmung	25	0,4	54	0,8	-	-	-0,4	0,4
PBC	36	0,5	50	0,7	46	0,5	-0,2	0,0
ödp	23	0,3	45	0,7	-	-	-0,4	0,3
CM	8	0,1	14	0,2	-	-	-0,1	0,1
AUFBRUCH	10	0,2	9	0,1	-	-	0,1	0,2
DKP	3	0,0	6	0,1	-	-	-0,1	0,0
PSG	0	0,0	9	0,1	-	-	-0,1	0,0
BüSo	4	0,1	5	0,1	-	-	0,0	0,1
50Plus	19	0,3	-	-	-	-	0,3	0,3
AUF	12	0,2	-	-	-	-	0,2	0,2
BP	3	0,0	-	-	-	-	0,0	0,0
DVU	14	0,2	-	-	-	-	0,2	0,2
DIE GRAUEN	20	0,3	-	-	-	-	0,3	0,3
DIE VIOLETTEN	12	0,2	-	-	-	-	0,2	0,2
EDE	1	0,0	-	-	-	-	0,0	0,0
FBI	3	0,0	-	-	-	-	0,0	0,0
VOLKSENTSCHEIDE	11	0,2	-	-	-	-	0,2	0,2
FW FREIE WÄHLER	145	2,2	-	-	-	-	2,2	2,2
Newropeans	0	0,0	-	-	-	-	0,0	0,0
PIRATEN	65	1,0	-	-	-	-	1,0	1,0
RRP	29	0,4	-	-	-	-	0,4	0,4
RENTNER	62	0,9	-	-	-	-	0,9	0,9
Sonstige	-	-	163	2,4	119	1,3	-2,4	-1,3

## T 8 Europawahlergebnisse - Ergebnisse der Verbandsgemeinden

Merkmal	Europawahl 2009		Vergleichszahlen				Differenz zur	
	Anzahl	%	Europawahl 2004		Bundestagswahl 2005		EW 2004	BW 2005
			Anzahl	%	Anzahl	%	Prozentpunkte	
<b>Verbandsgemeinde Rülzheim</b>								
Wahlberechtigte	12 024		11 622		11 711			
Wähler	7 126	59,3	7 426	63,9	9 463	80,8	-4,6	-21,5
Ungültige Stimmen	347	4,9	337	4,5	262	2,8	0,4	2,1
Gültige Stimmen	6 779	95,1	7 089	95,5	9 201	97,2	-0,4	-2,1
CDU	3 222	47,5	3 953	55,8	4 060	44,1	-8,3	3,4
SPD	1 223	18,0	1 250	17,6	2 578	28,0	0,4	-10,0
GRÜNE	508	7,5	480	6,8	540	5,9	0,7	1,6
FDP	663	9,8	345	4,9	1 045	11,4	4,9	-1,6
REP	307	4,5	389	5,5	295	3,2	-1,0	1,3
Die Tierschutzpartei	127	1,9	127	1,8	-	-	0,1	1,9
DIE LINKE	131	1,9	47	0,7	412	4,5	1,2	-2,6
FAMILIE	74	1,1	91	1,3	126	1,4	-0,2	-0,3
DIE FRAUEN	25	0,4	51	0,7	-	-	-0,3	0,4
Volksabstimmung	21	0,3	37	0,5	-	-	-0,2	0,3
PBC	14	0,2	14	0,2	29	0,3	0,0	-0,1
ödp	54	0,8	104	1,5	-	-	-0,7	0,8
CM	14	0,2	14	0,2	-	-	0,0	0,2
AUFBRUCH	9	0,1	17	0,2	-	-	-0,1	0,1
DKP	2	0,0	3	0,0	-	-	0,0	0,0
PSG	2	0,0	11	0,2	-	-	-0,2	0,0
BüSo	1	0,0	1	0,0	-	-	0,0	0,0
50Plus	13	0,2	-	-	-	-	0,2	0,2
AUF	7	0,1	-	-	-	-	0,1	0,1
BP	4	0,1	-	-	-	-	0,1	0,1
DVU	8	0,1	-	-	-	-	0,1	0,1
DIE GRAUEN	12	0,2	-	-	-	-	0,2	0,2
DIE VIOLETTEN	17	0,3	-	-	-	-	0,3	0,3
EDE	3	0,0	-	-	-	-	0,0	0,0
FBI	7	0,1	-	-	-	-	0,1	0,1
VOLKSENTSCHEIDE	17	0,3	-	-	-	-	0,3	0,3
FW FREIE WÄHLER	116	1,7	-	-	-	-	1,7	1,7
Newropeans	5	0,1	-	-	-	-	0,1	0,1
PIRATEN	58	0,9	-	-	-	-	0,9	0,9
RRP	34	0,5	-	-	-	-	0,5	0,5
RENTNER	81	1,2	-	-	-	-	1,2	1,2
Sonstige	-	-	155	2,2	116	1,3	-2,2	-1,3
<b>Landkreis Kaiserslautern</b>								
<b>Verbandsgemeinde Bruchmühlbach-Miesau</b>								
Wahlberechtigte	8 011		8 166		8 153			
Wähler	4 326	54,0	4 955	60,7	6 205	76,1	-6,7	-22,1
Ungültige Stimmen	203	4,7	250	5,0	174	2,8	-0,3	1,9
Gültige Stimmen	4 123	95,3	4 705	95,0	6 031	97,2	0,3	-1,9
CDU	1 381	33,5	2 046	43,5	1 893	31,4	-10,0	2,1
SPD	1 420	34,4	1 543	32,8	2 361	39,1	1,6	-4,7
GRÜNE	231	5,6	270	5,7	287	4,8	-0,1	0,8
FDP	343	8,3	190	4,0	503	8,3	4,3	0,0
REP	87	2,1	150	3,2	54	0,9	-1,1	1,2
Die Tierschutzpartei	95	2,3	90	1,9	-	-	0,4	2,3
DIE LINKE	254	6,2	48	1,0	621	10,3	5,2	-4,1
FAMILIE	60	1,5	74	1,6	109	1,8	-0,1	-0,3
DIE FRAUEN	15	0,4	41	0,9	-	-	-0,5	0,4
Volksabstimmung	14	0,3	41	0,9	-	-	-0,6	0,3
PBC	24	0,6	17	0,4	52	0,9	0,2	-0,3
ödp	8	0,2	12	0,3	-	-	-0,1	0,2
CM	7	0,2	11	0,2	-	-	0,0	0,2
AUFBRUCH	4	0,1	12	0,3	-	-	-0,2	0,1
DKP	2	0,0	6	0,1	-	-	-0,1	0,0
PSG	4	0,1	5	0,1	-	-	0,0	0,1
BüSo	1	0,0	3	0,1	-	-	-0,1	0,0
50Plus	8	0,2	-	-	-	-	0,2	0,2
AUF	10	0,2	-	-	-	-	0,2	0,2
BP	2	0,0	-	-	-	-	0,0	0,0
DVU	13	0,3	-	-	-	-	0,3	0,3
DIE GRAUEN	7	0,2	-	-	-	-	0,2	0,2
DIE VIOLETTEN	10	0,2	-	-	-	-	0,2	0,2
EDE	0	0,0	-	-	-	-	0,0	0,0
FBI	1	0,0	-	-	-	-	0,0	0,0
VOLKSENTSCHEIDE	9	0,2	-	-	-	-	0,2	0,2
FW FREIE WÄHLER	26	0,6	-	-	-	-	0,6	0,6
Newropeans	1	0,0	-	-	-	-	0,0	0,0
PIRATEN	34	0,8	-	-	-	-	0,8	0,8
RRP	15	0,4	-	-	-	-	0,4	0,4
RENTNER	37	0,9	-	-	-	-	0,9	0,9
Sonstige	-	-	146	3,1	151	2,5	-3,1	-2,5

## T 8 Europawahlergebnisse - Ergebnisse der Verbandsgemeinden

Merkmal	Europawahl 2009		Vergleichszahlen				Differenz zur	
	Anzahl	%	Europawahl 2004		Bundestagswahl 2005		EW 2004	BW 2005
			Anzahl	%	Anzahl	%	Prozentpunkte	
<b>Verbandsgemeinde Enkenbach-Alsenborn</b>								
Wahlberechtigte	9 961		9 839		9 862			
Wähler	5 831	58,5	6 159	62,6	8 101	82,1	-4,1	-23,6
Ungültige Stimmen	228	3,9	248	4,0	200	2,5	-0,1	1,4
Gültige Stimmen	5 603	96,1	5 911	96,0	7 901	97,5	0,1	-1,4
CDU	2 044	36,5	2 641	44,7	2 707	34,3	-8,2	2,2
SPD	1 671	29,8	1 764	29,8	2 814	35,6	0,0	-5,8
GRÜNE	409	7,3	447	7,6	553	7,0	-0,3	0,3
FDP	615	11,0	323	5,5	911	11,5	5,5	-0,5
REP	182	3,2	172	2,9	80	1,0	0,3	2,2
Die Tierschutzpartei	84	1,5	102	1,7	-	-	-0,2	1,5
DIE LINKE	209	3,7	56	0,9	530	6,7	2,8	-3,0
FAMILIE	61	1,1	90	1,5	105	1,3	-0,4	-0,2
DIE FRAUEN	16	0,3	49	0,8	-	-	-0,5	0,3
Volksabstimmung	23	0,4	35	0,6	-	-	-0,2	0,4
PBC	19	0,3	26	0,4	40	0,5	-0,1	-0,2
ödp	12	0,2	9	0,2	-	-	0,0	0,2
CM	9	0,2	9	0,2	-	-	0,0	0,2
AUFBRUCH	6	0,1	8	0,1	-	-	0,0	0,1
DKP	0	0,0	3	0,1	-	-	-0,1	0,0
PSG	3	0,1	7	0,1	-	-	0,0	0,1
BüSo	2	0,0	4	0,1	-	-	-0,1	0,0
50Plus	13	0,2	-	-	-	-	0,2	0,2
AUF	6	0,1	-	-	-	-	0,1	0,1
BP	5	0,1	-	-	-	-	0,1	0,1
DVU	9	0,2	-	-	-	-	0,2	0,2
DIE GRAUEN	9	0,2	-	-	-	-	0,2	0,2
DIE VIOLETTEN	5	0,1	-	-	-	-	0,1	0,1
EDE	2	0,0	-	-	-	-	0,0	0,0
FBI	6	0,1	-	-	-	-	0,1	0,1
VOLKSENTSCHEIDE	11	0,2	-	-	-	-	0,2	0,2
FW FREIE WÄHLER	91	1,6	-	-	-	-	1,6	1,6
Newropeans	3	0,1	-	-	-	-	0,1	0,1
PIRATEN	25	0,4	-	-	-	-	0,4	0,4
RRP	20	0,4	-	-	-	-	0,4	0,4
RENTNER	33	0,6	-	-	-	-	0,6	0,6
Sonstige	-	-	166	2,8	161	2,0	-2,8	-2,0
<b>Verbandsgemeinde Hochspeyer</b>								
Wahlberechtigte	5 489		5 528		5 524			
Wähler	3 399	61,9	3 594	65,0	4 539	82,2	-3,1	-20,3
Ungültige Stimmen	181	5,3	200	5,6	103	2,3	-0,3	3,0
Gültige Stimmen	3 218	94,7	3 394	94,4	4 436	97,7	0,3	-3,0
CDU	994	30,9	1 305	38,5	1 367	30,8	-7,6	0,1
SPD	1 086	33,7	1 159	34,1	1 750	39,4	-0,4	-5,7
GRÜNE	253	7,9	264	7,8	319	7,2	0,1	0,7
FDP	300	9,3	191	5,6	420	9,5	3,7	-0,2
REP	102	3,2	141	4,2	63	1,4	-1,0	1,8
Die Tierschutzpartei	59	1,8	76	2,2	-	-	-0,4	1,8
DIE LINKE	137	4,3	37	1,1	374	8,4	3,2	-4,1
FAMILIE	31	1,0	62	1,8	57	1,3	-0,8	-0,3
DIE FRAUEN	16	0,5	27	0,8	-	-	-0,3	0,5
Volksabstimmung	11	0,3	20	0,6	-	-	-0,3	0,3
PBC	4	0,1	9	0,3	14	0,3	-0,2	-0,2
ödp	4	0,1	7	0,2	-	-	-0,1	0,1
CM	4	0,1	2	0,1	-	-	0,0	0,1
AUFBRUCH	4	0,1	6	0,2	-	-	-0,1	0,1
DKP	1	0,0	6	0,2	-	-	-0,2	0,0
PSG	1	0,0	6	0,2	-	-	-0,2	0,0
BüSo	1	0,0	1	0,0	-	-	0,0	0,0
50Plus	14	0,4	-	-	-	-	0,4	0,4
AUF	5	0,2	-	-	-	-	0,2	0,2
BP	2	0,1	-	-	-	-	0,1	0,1
DVU	1	0,0	-	-	-	-	0,0	0,0
DIE GRAUEN	7	0,2	-	-	-	-	0,2	0,2
DIE VIOLETTEN	6	0,2	-	-	-	-	0,2	0,2
EDE	0	0,0	-	-	-	-	0,0	0,0
FBI	3	0,1	-	-	-	-	0,1	0,1
VOLKSENTSCHEIDE	5	0,2	-	-	-	-	0,2	0,2
FW FREIE WÄHLER	91	2,8	-	-	-	-	2,8	2,8
Newropeans	1	0,0	-	-	-	-	0,0	0,0
PIRATEN	30	0,9	-	-	-	-	0,9	0,9
RRP	15	0,5	-	-	-	-	0,5	0,5
RENTNER	30	0,9	-	-	-	-	0,9	0,9
Sonstige	-	-	75	2,2	72	1,6	-2,2	-1,6



## T 8 Europawahlergebnisse - Ergebnisse der Verbandsgemeinden

Merkmal	Europawahl 2009		Vergleichszahlen				Differenz zur	
	Anzahl	%	Europawahl 2004		Bundestagswahl 2005		EW 2004	BW 2005
			Anzahl	%	Anzahl	%	Prozentpunkte	
<b>Verbandsgemeinde Kaiserslautern-Süd</b>								
Wahlberechtigte	8 814		8 762		8 787			
Wähler	5 696	64,6	6 117	69,8	7 281	82,9	-5,2	-18,3
Ungültige Stimmen	346	6,1	326	5,3	179	2,5	0,8	3,6
Gültige Stimmen	5 350	93,9	5 791	94,7	7 102	97,5	-0,8	-3,6
CDU	2 076	38,8	2 780	48,0	2 725	38,4	-9,2	0,4
SPD	1 355	25,3	1 430	24,7	2 275	32,0	0,6	-6,7
GRÜNE	385	7,2	419	7,2	453	6,4	0,0	0,8
FDP	537	10,0	343	5,9	811	11,4	4,1	-1,4
REP	177	3,3	221	3,8	143	2,0	-0,5	1,3
Die Tierschutzpartei	112	2,1	114	2,0	-	-	0,1	2,1
DIE LINKE	205	3,8	59	1,0	452	6,4	2,8	-2,6
FAMILIE	68	1,3	102	1,8	96	1,4	-0,5	-0,1
DIE FRAUEN	27	0,5	53	0,9	-	-	-0,4	0,5
Volksabstimmung	11	0,2	47	0,8	-	-	-0,6	0,2
PBC	12	0,2	27	0,5	33	0,5	-0,3	-0,3
ödp	18	0,3	21	0,4	-	-	-0,1	0,3
CM	7	0,1	15	0,3	-	-	-0,2	0,1
AUFBRUCH	5	0,1	7	0,1	-	-	0,0	0,1
DKP	1	0,0	5	0,1	-	-	-0,1	0,0
PSG	5	0,1	1	0,0	-	-	0,1	0,1
BüSo	1	0,0	2	0,0	-	-	0,0	0,0
50Plus	19	0,4	-	-	-	-	0,4	0,4
AUF	9	0,2	-	-	-	-	0,2	0,2
BP	4	0,1	-	-	-	-	0,1	0,1
DVU	7	0,1	-	-	-	-	0,1	0,1
DIE GRAUEN	12	0,2	-	-	-	-	0,2	0,2
DIE VIOLETTEN	2	0,0	-	-	-	-	0,0	0,0
EDE	1	0,0	-	-	-	-	0,0	0,0
FBI	4	0,1	-	-	-	-	0,1	0,1
VOLKSENTSCHEIDE	9	0,2	-	-	-	-	0,2	0,2
FW FREIE WÄHLER	174	3,3	-	-	-	-	3,3	3,3
Newropeans	3	0,1	-	-	-	-	0,1	0,1
PIRATEN	31	0,6	-	-	-	-	0,6	0,6
RRP	19	0,4	-	-	-	-	0,4	0,4
RENTNER	54	1,0	-	-	-	-	1,0	1,0
Sonstige	-	-	145	2,5	114	1,6	-2,5	-1,6
<b>Verbandsgemeinde Landstuhl</b>								
Wahlberechtigte	11 984		12 223		12 191			
Wähler	7 034	58,7	7 478	61,2	9 486	77,8	-2,5	-19,1
Ungültige Stimmen	319	4,5	360	4,8	275	2,9	-0,3	1,6
Gültige Stimmen	6 715	95,5	7 118	95,2	9 211	97,1	0,3	-1,6
CDU	3 096	46,1	3 997	56,2	4 148	45,0	-10,1	1,1
SPD	1 443	21,5	1 402	19,7	2 459	26,7	1,8	-5,2
GRÜNE	335	5,0	354	5,0	427	4,6	0,0	0,4
FDP	659	9,8	339	4,8	998	10,8	5,0	-1,0
REP	228	3,4	287	4,0	152	1,7	-0,6	1,7
Die Tierschutzpartei	120	1,8	134	1,9	-	-	-0,1	1,8
DIE LINKE	294	4,4	87	1,2	649	7,0	3,2	-2,6
FAMILIE	83	1,2	112	1,6	145	1,6	-0,4	-0,4
DIE FRAUEN	24	0,4	56	0,8	-	-	-0,4	0,4
Volksabstimmung	38	0,6	61	0,9	-	-	-0,3	0,6
PBC	28	0,4	24	0,3	52	0,6	0,1	-0,2
ödp	6	0,1	24	0,3	-	-	-0,2	0,1
CM	11	0,2	12	0,2	-	-	0,0	0,2
AUFBRUCH	11	0,2	21	0,3	-	-	-0,1	0,2
DKP	8	0,1	10	0,1	-	-	0,0	0,1
PSG	2	0,0	11	0,2	-	-	-0,2	0,0
BüSo	1	0,0	3	0,0	-	-	0,0	0,0
50Plus	18	0,3	-	-	-	-	0,3	0,3
AUF	10	0,1	-	-	-	-	0,1	0,1
BP	4	0,1	-	-	-	-	0,1	0,1
DVU	15	0,2	-	-	-	-	0,2	0,2
DIE GRAUEN	14	0,2	-	-	-	-	0,2	0,2
DIE VIOLETTEN	14	0,2	-	-	-	-	0,2	0,2
EDE	0	0,0	-	-	-	-	0,0	0,0
FBI	5	0,1	-	-	-	-	0,1	0,1
VOLKSENTSCHEIDE	16	0,2	-	-	-	-	0,2	0,2
FW FREIE WÄHLER	68	1,0	-	-	-	-	1,0	1,0
Newropeans	4	0,1	-	-	-	-	0,1	0,1
PIRATEN	59	0,9	-	-	-	-	0,9	0,9
RRP	26	0,4	-	-	-	-	0,4	0,4
RENTNER	75	1,1	-	-	-	-	1,1	1,1
Sonstige	-	-	184	2,6	181	2,0	-2,6	-2,0

## T 8 Europawahlergebnisse - Ergebnisse der Verbandsgemeinden

Merkmal	Europawahl 2009		Vergleichszahlen				Differenz zur	
	Anzahl	%	Europawahl 2004		Bundestagswahl 2005		EW 2004	BW 2005
			Anzahl	%	Anzahl	%	Prozentpunkte	
<b>Verbandsgemeinde Otterbach</b>								
Wahlberechtigte	7 595		7 408		7 467			
Wähler	4 718	62,1	4 902	66,2	5 986	80,2	-4,1	-18,1
Ungültige Stimmen	273	5,8	299	6,1	152	2,5	-0,3	3,3
Gültige Stimmen	4 445	94,2	4 603	93,9	5 834	97,5	0,3	-3,3
CDU	1 642	36,9	1 902	41,3	1 775	30,4	-4,4	6,5
SPD	1 406	31,6	1 494	32,5	2 281	39,1	-0,9	-7,5
GRÜNE	298	6,7	327	7,1	373	6,4	-0,4	0,3
FDP	275	6,2	241	5,2	595	10,2	1,0	-4,0
REP	121	2,7	143	3,1	60	1,0	-0,4	1,7
Die Tierschutzpartei	102	2,3	104	2,3	-	-	0,0	2,3
DIE LINKE	233	5,2	56	1,2	518	8,9	4,0	-3,7
FAMILIE	51	1,1	81	1,8	82	1,4	-0,7	-0,3
DIE FRAUEN	23	0,5	35	0,8	-	-	-0,3	0,5
Volksabstimmung	12	0,3	30	0,7	-	-	-0,4	0,3
PBC	17	0,4	18	0,4	20	0,3	0,0	0,1
ödp	9	0,2	9	0,2	-	-	0,0	0,2
CM	3	0,1	20	0,4	-	-	-0,3	0,1
AUFBRUCH	15	0,3	9	0,2	-	-	0,1	0,3
DKP	0	0,0	2	0,0	-	-	0,0	0,0
PSG	2	0,0	8	0,2	-	-	-0,2	0,0
BüSo	0	0,0	2	0,0	-	-	0,0	0,0
50Plus	10	0,2	-	-	-	-	0,2	0,2
AUF	8	0,2	-	-	-	-	0,2	0,2
BP	1	0,0	-	-	-	-	0,0	0,0
DVU	11	0,2	-	-	-	-	0,2	0,2
DIE GRAUEN	8	0,2	-	-	-	-	0,2	0,2
DIE VIOLETTEN	7	0,2	-	-	-	-	0,2	0,2
EDE	0	0,0	-	-	-	-	0,0	0,0
FBI	3	0,1	-	-	-	-	0,1	0,1
VOLKSENTSCHEIDE	9	0,2	-	-	-	-	0,2	0,2
FW FREIE WÄHLER	100	2,2	-	-	-	-	2,2	2,2
Newropeans	2	0,0	-	-	-	-	0,0	0,0
PIRATEN	29	0,7	-	-	-	-	0,7	0,7
RRP	12	0,3	-	-	-	-	0,3	0,3
RENTNER	36	0,8	-	-	-	-	0,8	0,8
Sonstige	-	-	122	2,7	130	2,2	-2,7	-2,2
<b>Verbandsgemeinde Otterberg</b>								
Wahlberechtigte	7 364		7 348		7 397			
Wähler	4 751	64,5	4 854	66,1	5 945	80,4	-1,6	-15,9
Ungültige Stimmen	249	5,2	287	5,9	154	2,6	-0,7	2,6
Gültige Stimmen	4 502	94,8	4 567	94,1	5 791	97,4	0,7	-2,6
CDU	1 606	35,7	1 990	43,6	1 848	31,9	-7,9	3,8
SPD	1 477	32,8	1 474	32,3	2 139	36,9	0,5	-4,1
GRÜNE	323	7,2	355	7,8	384	6,6	-0,6	0,6
FDP	394	8,8	247	5,4	649	11,2	3,4	-2,4
REP	99	2,2	111	2,4	86	1,5	-0,2	0,7
Die Tierschutzpartei	86	1,9	78	1,7	-	-	0,2	1,9
DIE LINKE	176	3,9	40	0,9	459	7,9	3,0	-4,0
FAMILIE	52	1,2	62	1,4	89	1,5	-0,2	-0,3
DIE FRAUEN	18	0,4	34	0,7	-	-	-0,3	0,4
Volksabstimmung	11	0,2	23	0,5	-	-	-0,3	0,2
PBC	9	0,2	11	0,2	17	0,3	0,0	-0,1
ödp	4	0,1	15	0,3	-	-	-0,2	0,1
CM	2	0,0	8	0,2	-	-	-0,2	0,0
AUFBRUCH	6	0,1	4	0,1	-	-	0,0	0,1
DKP	3	0,1	1	0,0	-	-	0,1	0,1
PSG	0	0,0	10	0,2	-	-	-0,2	0,0
BüSo	1	0,0	4	0,1	-	-	-0,1	0,0
50Plus	10	0,2	-	-	-	-	0,2	0,2
AUF	5	0,1	-	-	-	-	0,1	0,1
BP	3	0,1	-	-	-	-	0,1	0,1
DVU	4	0,1	-	-	-	-	0,1	0,1
DIE GRAUEN	2	0,0	-	-	-	-	0,0	0,0
DIE VIOLETTEN	19	0,4	-	-	-	-	0,4	0,4
EDE	1	0,0	-	-	-	-	0,0	0,0
FBI	3	0,1	-	-	-	-	0,1	0,1
VOLKSENTSCHEIDE	5	0,1	-	-	-	-	0,1	0,1
FW FREIE WÄHLER	81	1,8	-	-	-	-	1,8	1,8
Newropeans	4	0,1	-	-	-	-	0,1	0,1
PIRATEN	41	0,9	-	-	-	-	0,9	0,9
RRP	10	0,2	-	-	-	-	0,2	0,2
RENTNER	47	1,0	-	-	-	-	1,0	1,0
Sonstige	-	-	100	2,2	120	2,1	-2,2	-2,1

## T 8 Europawahlergebnisse - Ergebnisse der Verbandsgemeinden

Merkmal	Europawahl 2009		Vergleichszahlen				Differenz zur	
			Europawahl 2004		Bundestagswahl 2005		EW 2004	BW 2005
	Anzahl	%	Anzahl	%	Anzahl	%	Prozentpunkte	
<b>Verbandsgemeinde Ramstein-Miesenbach</b>								
Wahlberechtigte	13 036		13 385		13 326			
Wähler	7 862	60,3	8 638	64,5	10 382	77,9	-4,2	-17,6
Ungültige Stimmen	402	5,1	426	4,9	280	2,7	0,2	2,4
Gültige Stimmen	7 460	94,9	8 212	95,1	10 102	97,3	-0,2	-2,4
CDU	3 229	43,3	4 128	50,3	3 931	38,9	-7,0	4,4
SPD	1 919	25,7	1 976	24,1	3 456	34,2	1,6	-8,5
GRÜNE	424	5,7	481	5,9	508	5,0	-0,2	0,7
FDP	565	7,6	387	4,7	867	8,6	2,9	-1,0
REP	218	2,9	338	4,1	134	1,3	-1,2	1,6
Die Tierschutzpartei	153	2,1	163	2,0	-	-	0,1	2,1
DIE LINKE	295	4,0	66	0,8	741	7,3	3,2	-3,3
FAMILIE	86	1,2	150	1,8	178	1,8	-0,6	-0,6
DIE FRAUEN	39	0,5	70	0,9	-	-	-0,4	0,5
Volksabstimmung	37	0,5	99	1,2	-	-	-0,7	0,5
PBC	27	0,4	35	0,4	45	0,4	0,0	0,0
ödp	9	0,1	16	0,2	-	-	-0,1	0,1
CM	10	0,1	14	0,2	-	-	-0,1	0,1
AUFBRUCH	15	0,2	22	0,3	-	-	-0,1	0,2
DKP	3	0,0	7	0,1	-	-	-0,1	0,0
PSG	4	0,1	10	0,1	-	-	0,0	0,1
BüSo	5	0,1	4	0,0	-	-	0,1	0,1
SOPlus	27	0,4	-	-	-	-	0,4	0,4
AUF	16	0,2	-	-	-	-	0,2	0,2
BP	9	0,1	-	-	-	-	0,1	0,1
DVU	11	0,1	-	-	-	-	0,1	0,1
DIE GRAUEN	18	0,2	-	-	-	-	0,2	0,2
DIE VIOLETTEN	9	0,1	-	-	-	-	0,1	0,1
EDE	5	0,1	-	-	-	-	0,1	0,1
FBI	3	0,0	-	-	-	-	0,0	0,0
VOLKSENTSCHEIDE	20	0,3	-	-	-	-	0,3	0,3
FW FREIE WÄHLER	115	1,5	-	-	-	-	1,5	1,5
Newropeans	8	0,1	-	-	-	-	0,1	0,1
PIRATEN	73	1,0	-	-	-	-	1,0	1,0
RRP	37	0,5	-	-	-	-	0,5	0,5
RENTNER	71	1,0	-	-	-	-	1,0	1,0
Sonstige	-	-	246	3,0	242	2,4	-3,0	-2,4
<b>Verbandsgemeinde Weilerbach</b>								
Wahlberechtigte	10 974		10 785		10 827			
Wähler	7 108	64,8	7 247	67,2	8 721	80,5	-2,4	-15,7
Ungültige Stimmen	301	4,2	311	4,3	200	2,3	-0,1	1,9
Gültige Stimmen	6 807	95,8	6 936	95,7	8 521	97,7	0,1	-1,9
CDU	2 198	32,3	2 798	40,3	2 717	31,9	-8,0	0,4
SPD	2 342	34,4	2 366	34,1	3 423	40,2	0,3	-5,8
GRÜNE	472	6,9	517	7,5	522	6,1	-0,6	0,8
FDP	574	8,4	395	5,7	819	9,6	2,7	-1,2
REP	199	2,9	232	3,3	110	1,3	-0,4	1,6
Die Tierschutzpartei	133	2,0	147	2,1	-	-	-0,1	2,0
DIE LINKE	345	5,1	53	0,8	658	7,7	4,3	-2,6
FAMILIE	95	1,4	103	1,5	110	1,3	-0,1	0,1
DIE FRAUEN	29	0,4	45	0,6	-	-	-0,2	0,4
Volksabstimmung	12	0,2	68	1,0	-	-	-0,8	0,2
PBC	38	0,6	24	0,3	34	0,4	0,3	0,2
ödp	13	0,2	11	0,2	-	-	0,0	0,2
CM	12	0,2	16	0,2	-	-	0,0	0,2
AUFBRUCH	9	0,1	17	0,2	-	-	-0,1	0,1
DKP	5	0,1	6	0,1	-	-	0,0	0,1
PSG	0	0,0	3	0,0	-	-	0,0	0,0
BüSo	1	0,0	2	0,0	-	-	0,0	0,0
SOPlus	18	0,3	-	-	-	-	0,3	0,3
AUF	3	0,0	-	-	-	-	0,0	0,0
BP	4	0,1	-	-	-	-	0,1	0,1
DVU	10	0,1	-	-	-	-	0,1	0,1
DIE GRAUEN	9	0,1	-	-	-	-	0,1	0,1
DIE VIOLETTEN	7	0,1	-	-	-	-	0,1	0,1
EDE	3	0,0	-	-	-	-	0,0	0,0
FBI	8	0,1	-	-	-	-	0,1	0,1
VOLKSENTSCHEIDE	15	0,2	-	-	-	-	0,2	0,2
FW FREIE WÄHLER	99	1,5	-	-	-	-	1,5	1,5
Newropeans	2	0,0	-	-	-	-	0,0	0,0
PIRATEN	65	1,0	-	-	-	-	1,0	1,0
RRP	24	0,4	-	-	-	-	0,4	0,4
RENTNER	63	0,9	-	-	-	-	0,9	0,9
Sonstige	-	-	133	1,9	128	1,5	-1,9	-1,5

## T 8 Europawahlergebnisse - Ergebnisse der Verbandsgemeinden

Merkmal	Europawahl 2009		Vergleichszahlen				Differenz zur	
			Europawahl 2004		Bundestagswahl 2005		EW 2004	BW 2005
	Anzahl	%	Anzahl	%	Anzahl	%	Prozentpunkte	
<b>Landkreis Kusel</b>								
<b>Verbandsgemeinde Altenglan</b>								
Wahlberechtigte	8 503		8 796		8 751			
Wähler	4 847	57,0	5 307	60,3	6 863	78,4	-3,3	-21,4
Ungültige Stimmen	275	5,7	351	6,6	197	2,9	-0,9	2,8
Gültige Stimmen	4 572	94,3	4 956	93,4	6 666	97,1	0,9	-2,8
CDU	1 184	25,9	1 631	32,9	1 447	21,7	-7,0	4,2
SPD	1 817	39,7	1 972	39,8	3 168	47,5	-0,1	-7,8
GRÜNE	312	6,8	297	6,0	360	5,4	0,8	1,4
FDP	341	7,5	234	4,7	519	7,8	2,8	-0,3
REP	159	3,5	282	5,7	143	2,1	-2,2	1,4
Die Tierschutzpartei	112	2,4	124	2,5	-	-	-0,1	2,4
DIE LINKE	341	7,5	65	1,3	749	11,2	6,2	-3,7
FAMILIE	53	1,2	74	1,5	125	1,9	-0,3	-0,7
DIE FRAUEN	16	0,3	49	1,0	-	-	-0,7	0,3
Volksabstimmung	8	0,2	27	0,5	-	-	-0,3	0,2
PBC	9	0,2	10	0,2	21	0,3	0,0	-0,1
ödp	4	0,1	19	0,4	-	-	-0,3	0,1
CM	2	0,0	8	0,2	-	-	-0,2	0,0
AUFBRUCH	10	0,2	11	0,2	-	-	0,0	0,2
DKP	1	0,0	4	0,1	-	-	-0,1	0,0
PSG	0	0,0	6	0,1	-	-	-0,1	0,0
BüSo	1	0,0	5	0,1	-	-	-0,1	0,0
50Plus	13	0,3	-	-	-	-	0,3	0,3
AUF	6	0,1	-	-	-	-	0,1	0,1
BP	2	0,0	-	-	-	-	0,0	0,0
DVU	11	0,2	-	-	-	-	0,2	0,2
DIE GRAUEN	7	0,2	-	-	-	-	0,2	0,2
DIE VIOLETTEN	7	0,2	-	-	-	-	0,2	0,2
EDE	0	0,0	-	-	-	-	0,0	0,0
FBI	4	0,1	-	-	-	-	0,1	0,1
VOLKSENTSCHEIDE	5	0,1	-	-	-	-	0,1	0,1
FW FREIE WÄHLER	42	0,9	-	-	-	-	0,9	0,9
Newropeans	1	0,0	-	-	-	-	0,0	0,0
PIRATEN	37	0,8	-	-	-	-	0,8	0,8
RRP	20	0,4	-	-	-	-	0,4	0,4
RENTNER	47	1,0	-	-	-	-	1,0	1,0
Sonstige	-	-	138	2,8	134	2,0	-2,8	-2,0
<b>Verbandsgemeinde Glan-Münchweiler</b>								
Wahlberechtigte	7 826		7 856		7 847			
Wähler	5 242	67,0	5 145	65,5	6 346	80,9	1,5	-13,9
Ungültige Stimmen	437	8,3	355	6,9	157	2,5	1,4	5,8
Gültige Stimmen	4 805	91,7	4 790	93,1	6 189	97,5	-1,4	-5,8
CDU	1 192	24,8	1 484	31,0	1 393	22,5	-6,2	2,3
SPD	1 807	37,6	1 994	41,6	2 952	47,7	-4,0	-10,1
GRÜNE	403	8,4	358	7,5	327	5,3	0,9	3,1
FDP	376	7,8	246	5,1	436	7,0	2,7	0,8
REP	139	2,9	193	4,0	91	1,5	-1,1	1,4
Die Tierschutzpartei	91	1,9	93	1,9	-	-	0,0	1,9
DIE LINKE	411	8,6	69	1,4	772	12,5	7,2	-3,9
FAMILIE	68	1,4	90	1,9	81	1,3	-0,5	0,1
DIE FRAUEN	15	0,3	39	0,8	-	-	-0,5	0,3
Volksabstimmung	12	0,2	38	0,8	-	-	-0,6	0,2
PBC	10	0,2	7	0,1	22	0,4	0,1	-0,2
ödp	10	0,2	11	0,2	-	-	0,0	0,2
CM	9	0,2	16	0,3	-	-	-0,1	0,2
AUFBRUCH	5	0,1	10	0,2	-	-	-0,1	0,1
DKP	6	0,1	10	0,2	-	-	-0,1	0,1
PSG	2	0,0	6	0,1	-	-	-0,1	0,0
BüSo	2	0,0	1	0,0	-	-	0,0	0,0
50Plus	11	0,2	-	-	-	-	0,2	0,2
AUF	6	0,1	-	-	-	-	0,1	0,1
BP	2	0,0	-	-	-	-	0,0	0,0
DVU	13	0,3	-	-	-	-	0,3	0,3
DIE GRAUEN	9	0,2	-	-	-	-	0,2	0,2
DIE VIOLETTEN	7	0,1	-	-	-	-	0,1	0,1
EDE	1	0,0	-	-	-	-	0,0	0,0
FBI	1	0,0	-	-	-	-	0,0	0,0
VOLKSENTSCHEIDE	10	0,2	-	-	-	-	0,2	0,2
FW FREIE WÄHLER	106	2,2	-	-	-	-	2,2	2,2
Newropeans	0	0,0	-	-	-	-	0,0	0,0
PIRATEN	41	0,9	-	-	-	-	0,9	0,9
RRP	11	0,2	-	-	-	-	0,2	0,2
RENTNER	29	0,6	-	-	-	-	0,6	0,6
Sonstige	-	-	125	2,6	115	1,9	-2,6	-1,9

## T 8 Europawahlergebnisse - Ergebnisse der Verbandsgemeinden

Merkmal	Europawahl 2009		Vergleichszahlen				Differenz zur	
	Anzahl	%	Europawahl 2004		Bundestagswahl 2005		EW 2004	BW 2005
			Anzahl	%	Anzahl	%	Prozentpunkte	
<b>Verbandsgemeinde Kusel</b>								
Wahlberechtigte	11 175		11 462		11 422			
Wähler	6 578	58,9	6 743	58,8	8 777	76,8	0,1	-17,9
Ungültige Stimmen	361	5,5	431	6,4	193	2,2	-0,9	3,3
Gültige Stimmen	6 217	94,5	6 312	93,6	8 584	97,8	0,9	-3,3
CDU	1 550	24,9	2 054	32,5	2 054	23,9	-7,6	1,0
SPD	2 452	39,4	2 460	39,0	3 811	44,4	0,4	-5,0
GRÜNE	497	8,0	466	7,4	523	6,1	0,6	1,9
FDP	516	8,3	313	5,0	733	8,5	3,3	-0,2
REP	199	3,2	315	5,0	164	1,9	-1,8	1,3
Die Tierschutzpartei	117	1,9	149	2,4	-	-	-0,5	1,9
DIE LINKE	447	7,2	103	1,6	1 032	12,0	5,6	-4,8
FAMILIE	74	1,2	91	1,4	108	1,3	-0,2	-0,1
DIE FRAUEN	34	0,5	51	0,8	-	-	-0,3	0,5
Volksabstimmung	18	0,3	47	0,7	-	-	-0,4	0,3
PBC	14	0,2	18	0,3	17	0,2	-0,1	0,0
ödp	9	0,1	15	0,2	-	-	-0,1	0,1
CM	7	0,1	12	0,2	-	-	-0,1	0,1
AUFBRUCH	5	0,1	14	0,2	-	-	-0,1	0,1
DKP	18	0,3	19	0,3	-	-	0,0	0,3
PSG	1	0,0	6	0,1	-	-	-0,1	0,0
BüSo	3	0,0	0	0,0	-	-	0,0	0,0
50Plus	8	0,1	-	-	-	-	0,1	0,1
AUF	4	0,1	-	-	-	-	0,1	0,1
BP	4	0,1	-	-	-	-	0,1	0,1
DVU	6	0,1	-	-	-	-	0,1	0,1
DIE GRAUEN	12	0,2	-	-	-	-	0,2	0,2
DIE VIOLETTEN	10	0,2	-	-	-	-	0,2	0,2
EDE	2	0,0	-	-	-	-	0,0	0,0
FBI	9	0,1	-	-	-	-	0,1	0,1
VOLKSENTSCHEIDE	7	0,1	-	-	-	-	0,1	0,1
FW FREIE WÄHLER	91	1,5	-	-	-	-	1,5	1,5
Newropeans	1	0,0	-	-	-	-	0,0	0,0
PIRATEN	45	0,7	-	-	-	-	0,7	0,7
RRP	15	0,2	-	-	-	-	0,2	0,2
RENTNER	42	0,7	-	-	-	-	0,7	0,7
Sonstige	-	-	179	2,8	142	1,7	-2,8	-1,7
<b>Verbandsgemeinde Lauterecken</b>								
Wahlberechtigte	9 218		9 687		9 624			
Wähler	5 506	59,7	5 994	61,9	7 321	76,1	-2,2	-16,4
Ungültige Stimmen	333	6,0	360	6,0	201	2,7	0,0	3,3
Gültige Stimmen	5 173	94,0	5 634	94,0	7 120	97,3	0,0	-3,3
CDU	1 409	27,2	1 950	34,6	1 867	26,2	-7,4	1,0
SPD	1 845	35,7	2 007	35,6	3 037	42,7	0,1	-7,0
GRÜNE	336	6,5	340	6,0	389	5,5	0,5	1,0
FDP	589	11,4	465	8,3	826	11,6	3,1	-0,2
REP	189	3,7	307	5,4	99	1,4	-1,7	2,3
Die Tierschutzpartei	111	2,1	108	1,9	-	-	0,2	2,1
DIE LINKE	258	5,0	56	1,0	587	8,2	4,0	-3,2
FAMILIE	57	1,1	90	1,6	112	1,6	-0,5	-0,5
DIE FRAUEN	18	0,3	39	0,7	-	-	-0,4	0,3
Volksabstimmung	17	0,3	36	0,6	-	-	-0,3	0,3
PBC	20	0,4	15	0,3	19	0,3	0,1	0,1
ödp	7	0,1	12	0,2	-	-	-0,1	0,1
CM	4	0,1	8	0,1	-	-	0,0	0,1
AUFBRUCH	7	0,1	11	0,2	-	-	-0,1	0,1
DKP	4	0,1	10	0,2	-	-	-0,1	0,1
PSG	1	0,0	7	0,1	-	-	-0,1	0,0
BüSo	1	0,0	3	0,1	-	-	-0,1	0,0
50Plus	17	0,3	-	-	-	-	0,3	0,3
AUF	8	0,2	-	-	-	-	0,2	0,2
BP	7	0,1	-	-	-	-	0,1	0,1
DVU	16	0,3	-	-	-	-	0,3	0,3
DIE GRAUEN	6	0,1	-	-	-	-	0,1	0,1
DIE VIOLETTEN	10	0,2	-	-	-	-	0,2	0,2
EDE	3	0,1	-	-	-	-	0,1	0,1
FBI	7	0,1	-	-	-	-	0,1	0,1
VOLKSENTSCHEIDE	7	0,1	-	-	-	-	0,1	0,1
FW FREIE WÄHLER	76	1,5	-	-	-	-	1,5	1,5
Newropeans	5	0,1	-	-	-	-	0,1	0,1
PIRATEN	49	0,9	-	-	-	-	0,9	0,9
RRP	24	0,5	-	-	-	-	0,5	0,5
RENTNER	65	1,3	-	-	-	-	1,3	1,3
Sonstige	-	-	170	3,0	184	2,6	-3,0	-2,6

## T 8 Europawahlergebnisse - Ergebnisse der Verbandsgemeinden

Merkmal	Europawahl 2009		Vergleichszahlen				Differenz zur	
	Anzahl	%	Europawahl 2004		Bundestagswahl 2005		EW 2004	BW 2005
			Anzahl	%	Anzahl	%	Prozentpunkte	
<b>Verbandsgemeinde Schönenberg-Kübelberg</b>								
Wahlberechtigte	10 155		10 210		10 181			
Wähler	5 949	58,6	6 616	64,8	8 128	79,8	-6,2	-21,2
Ungültige Stimmen	321	5,4	481	7,3	233	2,9	-1,9	2,5
Gültige Stimmen	5 628	94,6	6 135	92,7	7 895	97,1	1,9	-2,5
CDU	1 899	33,7	2 458	40,1	2 454	31,1	-6,4	2,6
SPD	1 733	30,8	1 906	31,1	2 963	37,5	-0,3	-6,7
GRÜNE	337	6,0	409	6,7	378	4,8	-0,7	1,2
FDP	445	7,9	229	3,7	627	7,9	4,2	0,0
REP	181	3,2	351	5,7	110	1,4	-2,5	1,8
Die Tierschutzpartei	115	2,0	144	2,3	-	-	-0,3	2,0
DIE LINKE	446	7,9	79	1,3	1 028	13,0	6,6	-5,1
FAMILIE	81	1,4	155	2,5	140	1,8	-1,1	-0,4
DIE FRAUEN	27	0,5	48	0,8	-	-	-0,3	0,5
Volksabstimmung	16	0,3	55	0,9	-	-	-0,6	0,3
PBC	23	0,4	25	0,4	34	0,4	0,0	0,0
ödp	8	0,1	17	0,3	-	-	-0,2	0,1
CM	17	0,3	28	0,5	-	-	-0,2	0,3
AUFBRUCH	6	0,1	15	0,2	-	-	-0,1	0,1
DKP	1	0,0	11	0,2	-	-	-0,2	0,0
PSG	0	0,0	22	0,4	-	-	-0,4	0,0
BüSo	2	0,0	0	0,0	-	-	0,0	0,0
50Plus	8	0,1	-	-	-	-	0,1	0,1
AUF	17	0,3	-	-	-	-	0,3	0,3
BP	3	0,1	-	-	-	-	0,1	0,1
DVU	12	0,2	-	-	-	-	0,2	0,2
DIE GRAUEN	12	0,2	-	-	-	-	0,2	0,2
DIE VIOLETTEN	4	0,1	-	-	-	-	0,1	0,1
EDE	2	0,0	-	-	-	-	0,0	0,0
FBI	13	0,2	-	-	-	-	0,2	0,2
VOLKSENTSCHEIDE	1	0,0	-	-	-	-	0,0	0,0
FW FREIE WÄHLER	108	1,9	-	-	-	-	1,9	1,9
Newropeans	3	0,1	-	-	-	-	0,1	0,1
PIRATEN	36	0,6	-	-	-	-	0,6	0,6
RRP	15	0,3	-	-	-	-	0,3	0,3
RENTNER	57	1,0	-	-	-	-	1,0	1,0
Sonstige	-	-	183	3,0	161	2,0	-3,0	-2,0
<b>Verbandsgemeinde Waldmohr</b>								
Wahlberechtigte	6 499		6 541		6 517			
Wähler	3 381	52,0	3 582	54,8	5 017	77,0	-2,8	-25,0
Ungültige Stimmen	141	4,2	169	4,7	136	2,7	-0,5	1,5
Gültige Stimmen	3 240	95,8	3 413	95,3	4 881	97,3	0,5	-1,5
CDU	905	27,9	1 196	35,0	1 301	26,7	-7,1	1,2
SPD	1 124	34,7	1 209	35,4	1 948	39,9	-0,7	-5,2
GRÜNE	259	8,0	263	7,7	274	5,6	0,3	2,4
FDP	298	9,2	192	5,6	429	8,8	3,6	0,4
REP	85	2,6	181	5,3	62	1,3	-2,7	1,3
Die Tierschutzpartei	71	2,2	77	2,3	-	-	-0,1	2,2
DIE LINKE	273	8,4	38	1,1	682	14,0	7,3	-5,6
FAMILIE	44	1,4	71	2,1	82	1,7	-0,7	-0,3
DIE FRAUEN	10	0,3	25	0,7	-	-	-0,4	0,3
Volksabstimmung	16	0,5	25	0,7	-	-	-0,2	0,5
PBC	10	0,3	6	0,2	8	0,2	0,1	0,1
ödp	2	0,1	12	0,4	-	-	-0,3	0,1
CM	3	0,1	6	0,2	-	-	-0,1	0,1
AUFBRUCH	1	0,0	3	0,1	-	-	-0,1	0,0
DKP	1	0,0	6	0,2	-	-	-0,2	0,0
PSG	3	0,1	2	0,1	-	-	0,0	0,1
BüSo	0	0,0	2	0,1	-	-	-0,1	0,0
50Plus	9	0,3	-	-	-	-	0,3	0,3
AUF	5	0,2	-	-	-	-	0,2	0,2
BP	3	0,1	-	-	-	-	0,1	0,1
DVU	5	0,2	-	-	-	-	0,2	0,2
DIE GRAUEN	3	0,1	-	-	-	-	0,1	0,1
DIE VIOLETTEN	1	0,0	-	-	-	-	0,0	0,0
EDE	0	0,0	-	-	-	-	0,0	0,0
FBI	2	0,1	-	-	-	-	0,1	0,1
VOLKSENTSCHEIDE	7	0,2	-	-	-	-	0,2	0,2
FW FREIE WÄHLER	21	0,6	-	-	-	-	0,6	0,6
Newropeans	0	0,0	-	-	-	-	0,0	0,0
PIRATEN	35	1,1	-	-	-	-	1,1	1,1
RRP	18	0,6	-	-	-	-	0,6	0,6
RENTNER	26	0,8	-	-	-	-	0,8	0,8
Sonstige	-	-	99	2,9	95	1,9	-2,9	-1,9

## T 8 Europawahlergebnisse - Ergebnisse der Verbandsgemeinden

Merkmal	Europawahl 2009		Vergleichszahlen				Differenz zur	
	Anzahl	%	Europawahl 2004		Bundestagswahl 2005		EW 2004	BW 2005
			Anzahl	%	Anzahl	%	Prozentpunkte	
<b>Verbandsgemeinde Wolfstein</b>								
Wahlberechtigte	7 099		7 277		7 243			
Wähler	4 304	60,6	4 611	63,4	5 528	76,3	-2,8	-15,7
Ungültige Stimmen	302	7,0	394	8,5	173	3,1	-1,5	3,9
Gültige Stimmen	4 002	93,0	4 217	91,5	5 355	96,9	1,5	-3,9
CDU	1 112	27,8	1 452	34,4	1 386	25,9	-6,6	1,9
SPD	1 405	35,1	1 495	35,5	2 275	42,5	-0,4	-7,4
GRÜNE	287	7,2	267	6,3	322	6,0	0,9	1,2
FDP	395	9,9	308	7,3	564	10,5	2,6	-0,6
REP	130	3,2	219	5,2	81	1,5	-2,0	1,7
Die Tierschutzpartei	87	2,2	109	2,6	-	-	-0,4	2,2
DIE LINKE	238	5,9	55	1,3	514	9,6	4,6	-3,7
FAMILIE	62	1,5	75	1,8	86	1,6	-0,3	-0,1
DIE FRAUEN	15	0,4	27	0,6	-	-	-0,2	0,4
Volksabstimmung	11	0,3	26	0,6	-	-	-0,3	0,3
PBC	12	0,3	18	0,4	17	0,3	-0,1	0,0
ödp	4	0,1	9	0,2	-	-	-0,1	0,1
CM	1	0,0	5	0,1	-	-	-0,1	0,0
AUFBRUCH	4	0,1	17	0,4	-	-	-0,3	0,1
DKP	4	0,1	4	0,1	-	-	0,0	0,1
PSG	0	0,0	7	0,2	-	-	-0,2	0,0
BüSo	1	0,0	3	0,1	-	-	-0,1	0,0
50Plus	10	0,2	-	-	-	-	0,2	0,2
AUF	3	0,1	-	-	-	-	0,1	0,1
BP	5	0,1	-	-	-	-	0,1	0,1
DVU	5	0,1	-	-	-	-	0,1	0,1
DIE GRAUEN	9	0,2	-	-	-	-	0,2	0,2
DIE VIOLETTEN	2	0,0	-	-	-	-	0,0	0,0
EDE	0	0,0	-	-	-	-	0,0	0,0
FBI	1	0,0	-	-	-	-	0,0	0,0
VOLKSENTSCHEIDE	2	0,0	-	-	-	-	0,0	0,0
FW FREIE WÄHLER	95	2,4	-	-	-	-	2,4	2,4
Newropeans	0	0,0	-	-	-	-	0,0	0,0
PIRATEN	31	0,8	-	-	-	-	0,8	0,8
RRP	21	0,5	-	-	-	-	0,5	0,5
RENTNER	50	1,2	-	-	-	-	1,2	1,2
Sonstige	-	-	121	2,9	110	2,1	-2,9	-2,1
<b>Landkreis Mainz-Bingen</b>								
<b>Verbandsgemeinde Bodenheim</b>								
Wahlberechtigte	14 323		13 665		13 869			
Wähler	9 647	67,4	9 370	68,6	12 060	87,0	-1,2	-19,6
Ungültige Stimmen	271	2,8	310	3,3	192	1,6	-0,5	1,2
Gültige Stimmen	9 376	97,2	9 060	96,7	11 868	98,4	0,5	-1,2
CDU	3 744	39,9	4 108	45,3	4 510	38,0	-5,4	1,9
SPD	2 281	24,3	2 264	25,0	3 876	32,7	-0,7	-8,4
GRÜNE	1 227	13,1	1 143	12,6	1 148	9,7	0,5	3,4
FDP	1 083	11,6	586	6,5	1 527	12,9	5,1	-1,3
REP	225	2,4	261	2,9	114	1,0	-0,5	1,4
Die Tierschutzpartei	88	0,9	124	1,4	-	-	-0,5	0,9
DIE LINKE	191	2,0	113	1,2	469	4,0	0,8	-2,0
FAMILIE	67	0,7	92	1,0	117	1,0	-0,3	-0,3
DIE FRAUEN	28	0,3	39	0,4	-	-	-0,1	0,3
Volksabstimmung	17	0,2	50	0,6	-	-	-0,4	0,2
PBC	12	0,1	13	0,1	25	0,2	0,0	-0,1
ödp	51	0,5	59	0,7	-	-	-0,2	0,5
CM	12	0,1	16	0,2	-	-	-0,1	0,1
AUFBRUCH	9	0,1	9	0,1	-	-	0,0	0,1
DKP	3	0,0	7	0,1	-	-	-0,1	0,0
PSG	1	0,0	2	0,0	-	-	0,0	0,0
BüSo	4	0,0	2	0,0	-	-	0,0	0,0
50Plus	20	0,2	-	-	-	-	0,2	0,2
AUF	2	0,0	-	-	-	-	0,0	0,0
BP	4	0,0	-	-	-	-	0,0	0,0
DVU	7	0,1	-	-	-	-	0,1	0,1
DIE GRAUEN	13	0,1	-	-	-	-	0,1	0,1
DIE VIOLETTEN	17	0,2	-	-	-	-	0,2	0,2
EDE	2	0,0	-	-	-	-	0,0	0,0
FBI	7	0,1	-	-	-	-	0,1	0,1
VOLKSENTSCHEIDE	12	0,1	-	-	-	-	0,1	0,1
FW FREIE WÄHLER	81	0,9	-	-	-	-	0,9	0,9
Newropeans	8	0,1	-	-	-	-	0,1	0,1
PIRATEN	73	0,8	-	-	-	-	0,8	0,8
RRP	33	0,4	-	-	-	-	0,4	0,4
RENTNER	54	0,6	-	-	-	-	0,6	0,6
Sonstige	-	-	172	1,9	82	0,7	-1,9	-0,7

## T 8 Europawahlergebnisse - Ergebnisse der Verbandsgemeinden

Merkmal	Europawahl 2009		Vergleichszahlen				Differenz zur	
	Anzahl	%	Europawahl 2004		Bundestagswahl 2005		EW 2004	BW 2005
			Anzahl	%	Anzahl	%	Prozentpunkte	
<b>Verbandsgemeinde Gau-Algesheim</b>								
Wahlberechtigte	12 536		12 339		12 413			
Wähler	7 924	63,2	7 868	63,8	10 476	84,4	-0,6	-21,2
Ungültige Stimmen	351	4,4	329	4,2	222	2,1	0,2	2,3
Gültige Stimmen	7 573	95,6	7 539	95,8	10 254	97,9	-0,2	-2,3
CDU	3 085	40,7	3 550	47,1	3 877	37,8	-6,4	2,9
SPD	1 784	23,6	1 847	24,5	3 417	33,3	-0,9	-9,7
GRÜNE	917	12,1	868	11,5	910	8,9	0,6	3,2
FDP	939	12,4	567	7,5	1 332	13,0	4,9	-0,6
REP	142	1,9	129	1,7	66	0,6	0,2	1,3
Die Tierschutzpartei	105	1,4	119	1,6	-	-	-0,2	1,4
DIE LINKE	158	2,1	77	1,0	426	4,2	1,1	-2,1
FAMILIE	58	0,8	73	1,0	88	0,9	-0,2	-0,1
DIE FRAUEN	20	0,3	42	0,6	-	-	-0,3	0,3
Volksabstimmung	10	0,1	28	0,4	-	-	-0,3	0,1
PBC	12	0,2	20	0,3	20	0,2	-0,1	0,0
ödp	28	0,4	46	0,6	-	-	-0,2	0,4
CM	16	0,2	13	0,2	-	-	0,0	0,2
AUFBRUCH	7	0,1	6	0,1	-	-	0,0	0,1
DKP	3	0,0	7	0,1	-	-	-0,1	0,0
PSG	2	0,0	5	0,1	-	-	-0,1	0,0
BüSo	3	0,0	1	0,0	-	-	0,0	0,0
50Plus	25	0,3	-	-	-	-	0,3	0,3
AUF	4	0,1	-	-	-	-	0,1	0,1
BP	2	0,0	-	-	-	-	0,0	0,0
DVU	12	0,2	-	-	-	-	0,2	0,2
DIE GRAUEN	8	0,1	-	-	-	-	0,1	0,1
DIE VIOLETTEN	14	0,2	-	-	-	-	0,2	0,2
EDE	4	0,1	-	-	-	-	0,1	0,1
FBI	8	0,1	-	-	-	-	0,1	0,1
VOLKSENTSCHEIDE	10	0,1	-	-	-	-	0,1	0,1
FW FREIE WÄHLER	79	1,0	-	-	-	-	1,0	1,0
Newropeans	4	0,1	-	-	-	-	0,1	0,1
PIRATEN	64	0,8	-	-	-	-	0,8	0,8
RRP	16	0,2	-	-	-	-	0,2	0,2
RENTNER	34	0,4	-	-	-	-	0,4	0,4
Sonstige	-	-	141	1,9	118	1,2	-1,9	-1,2
<b>Verbandsgemeinde Guntersblum</b>								
Wahlberechtigte	7 461		7 422		7 436			
Wähler	4 950	66,3	5 275	71,1	6 210	83,5	-4,8	-17,2
Ungültige Stimmen	236	4,8	298	5,6	127	2,0	-0,8	2,8
Gültige Stimmen	4 714	95,2	4 977	94,4	6 083	98,0	0,8	-2,8
CDU	1 687	35,8	1 956	39,3	1 973	32,4	-3,5	3,4
SPD	1 390	29,5	1 549	31,1	2 288	37,6	-1,6	-8,1
GRÜNE	449	9,5	479	9,6	445	7,3	-0,1	2,2
FDP	534	11,3	366	7,4	756	12,4	3,9	-1,1
REP	120	2,5	145	2,9	64	1,1	-0,4	1,4
Die Tierschutzpartei	81	1,7	112	2,3	-	-	-0,6	1,7
DIE LINKE	129	2,7	51	1,0	307	5,0	1,7	-2,3
FAMILIE	41	0,9	71	1,4	86	1,4	-0,5	-0,5
DIE FRAUEN	19	0,4	24	0,5	-	-	-0,1	0,4
Volksabstimmung	10	0,2	30	0,6	-	-	-0,4	0,2
PBC	21	0,4	17	0,3	26	0,4	0,1	0,0
ödp	22	0,5	28	0,6	-	-	-0,1	0,5
CM	6	0,1	7	0,1	-	-	0,0	0,1
AUFBRUCH	3	0,1	12	0,2	-	-	-0,1	0,1
DKP	3	0,1	7	0,1	-	-	0,0	0,1
PSG	2	0,0	2	0,0	-	-	0,0	0,0
BüSo	2	0,0	2	0,0	-	-	0,0	0,0
50Plus	20	0,4	-	-	-	-	0,4	0,4
AUF	7	0,1	-	-	-	-	0,1	0,1
BP	2	0,0	-	-	-	-	0,0	0,0
DVU	7	0,1	-	-	-	-	0,1	0,1
DIE GRAUEN	9	0,2	-	-	-	-	0,2	0,2
DIE VIOLETTEN	5	0,1	-	-	-	-	0,1	0,1
EDE	1	0,0	-	-	-	-	0,0	0,0
FBI	3	0,1	-	-	-	-	0,1	0,1
VOLKSENTSCHEIDE	4	0,1	-	-	-	-	0,1	0,1
FW FREIE WÄHLER	50	1,1	-	-	-	-	1,1	1,1
Newropeans	1	0,0	-	-	-	-	0,0	0,0
PIRATEN	34	0,7	-	-	-	-	0,7	0,7
RRP	18	0,4	-	-	-	-	0,4	0,4
RENTNER	34	0,7	-	-	-	-	0,7	0,7
Sonstige	-	-	119	2,4	138	2,3	-2,4	-2,3



## T 8 Europawahlergebnisse - Ergebnisse der Verbandsgemeinden

Merkmal	Europawahl 2009		Vergleichszahlen				Differenz zur	
	Anzahl	%	Europawahl 2004		Bundestagswahl 2005		EW 2004	BW 2005
			Anzahl	%	Anzahl	%	Prozentpunkte	
<b>Verbandsgemeinde Heidesheim am Rhein</b>								
Wahlberechtigte	7 494		7 214		7 334			
Wähler	4 174	55,7	4 403	61,0	6 068	82,7	-5,3	-27,0
Ungültige Stimmen	110	2,6	159	3,6	108	1,8	-1,0	0,8
Gültige Stimmen	4 064	97,4	4 244	96,4	5 960	98,2	1,0	-0,8
CDU	1 533	37,7	1 766	41,6	2 115	35,5	-3,9	2,2
SPD	984	24,2	1 036	24,4	1 971	33,1	-0,2	-8,9
GRÜNE	690	17,0	686	16,2	642	10,8	0,8	6,2
FDP	369	9,1	294	6,9	765	12,8	2,2	-3,7
REP	84	2,1	110	2,6	63	1,1	-0,5	1,0
Die Tierschutzpartei	47	1,2	58	1,4	-	-	-0,2	1,2
DIE LINKE	126	3,1	67	1,6	263	4,4	1,5	-1,3
FAMILIE	31	0,8	44	1,0	52	0,9	-0,2	-0,1
DIE FRAUEN	5	0,1	15	0,4	-	-	-0,3	0,1
Volksabstimmung	7	0,2	24	0,6	-	-	-0,4	0,2
PBC	15	0,4	12	0,3	14	0,2	0,1	0,2
ödp	17	0,4	30	0,7	-	-	-0,3	0,4
CM	4	0,1	3	0,1	-	-	0,0	0,1
AUFBRUCH	5	0,1	5	0,1	-	-	0,0	0,1
DKP	0	0,0	2	0,0	-	-	0,0	0,0
PSG	1	0,0	1	0,0	-	-	0,0	0,0
BüSo	1	0,0	6	0,1	-	-	-0,1	0,0
50Plus	11	0,3	-	-	-	-	0,3	0,3
AUF	1	0,0	-	-	-	-	0,0	0,0
BP	3	0,1	-	-	-	-	0,1	0,1
DVU	7	0,2	-	-	-	-	0,2	0,2
DIE GRAUEN	4	0,1	-	-	-	-	0,1	0,1
DIE VIOLETTEN	19	0,5	-	-	-	-	0,5	0,5
EDE	0	0,0	-	-	-	-	0,0	0,0
FBI	3	0,1	-	-	-	-	0,1	0,1
VOLKSENTSCHEIDE	3	0,1	-	-	-	-	0,1	0,1
FW FREIE WÄHLER	32	0,8	-	-	-	-	0,8	0,8
Newropeans	1	0,0	-	-	-	-	0,0	0,0
PIRATEN	39	1,0	-	-	-	-	1,0	1,0
RRP	7	0,2	-	-	-	-	0,2	0,2
RENTNER	15	0,4	-	-	-	-	0,4	0,4
Sonstige	-	-	85	2,0	75	1,3	-2,0	-1,3
<b>Verbandsgemeinde Nieder-Olm</b>								
Wahlberechtigte	23 544		22 396		22 784			
Wähler	15 210	64,6	14 534	64,9	19 635	86,2	-0,3	-21,6
Ungültige Stimmen	390	2,6	457	3,1	293	1,5	-0,5	1,1
Gültige Stimmen	14 820	97,4	14 077	96,9	19 342	98,5	0,7	-1,1
CDU	5 407	36,5	6 074	43,1	6 943	35,9	-6,6	0,6
SPD	4 046	27,3	3 798	27,0	6 467	33,4	0,3	-6,1
GRÜNE	2 018	13,6	1 905	13,5	1 946	10,1	0,1	3,5
FDP	1 705	11,5	1 060	7,5	2 765	14,3	4,0	-2,8
REP	303	2,0	295	2,1	163	0,8	-0,1	1,2
Die Tierschutzpartei	180	1,2	204	1,4	-	-	-0,2	1,2
DIE LINKE	323	2,2	147	1,0	720	3,7	1,2	-1,5
FAMILIE	88	0,6	111	0,8	164	0,8	-0,2	-0,2
DIE FRAUEN	28	0,2	59	0,4	-	-	-0,2	0,2
Volksabstimmung	34	0,2	51	0,4	-	-	-0,2	0,2
PBC	23	0,2	23	0,2	39	0,2	0,0	0,0
ödp	67	0,5	72	0,5	-	-	0,0	0,5
CM	10	0,1	25	0,2	-	-	-0,1	0,1
AUFBRUCH	15	0,1	16	0,1	-	-	0,0	0,1
DKP	3	0,0	11	0,1	-	-	-0,1	0,0
PSG	3	0,0	8	0,1	-	-	-0,1	0,0
BüSo	1	0,0	3	0,0	-	-	0,0	0,0
50Plus	37	0,2	-	-	-	-	0,2	0,2
AUF	17	0,1	-	-	-	-	0,1	0,1
BP	8	0,1	-	-	-	-	0,1	0,1
DVU	17	0,1	-	-	-	-	0,1	0,1
DIE GRAUEN	13	0,1	-	-	-	-	0,1	0,1
DIE VIOLETTEN	28	0,2	-	-	-	-	0,2	0,2
EDE	4	0,0	-	-	-	-	0,0	0,0
FBI	13	0,1	-	-	-	-	0,1	0,1
VOLKSENTSCHEIDE	17	0,1	-	-	-	-	0,1	0,1
FW FREIE WÄHLER	124	0,8	-	-	-	-	0,8	0,8
Newropeans	6	0,0	-	-	-	-	0,0	0,0
PIRATEN	179	1,2	-	-	-	-	1,2	1,2
RRP	33	0,2	-	-	-	-	0,2	0,2
RENTNER	70	0,5	-	-	-	-	0,5	0,5
Sonstige	-	-	215	1,5	135	0,7	-1,5	-0,7

## T 8 Europawahlergebnisse - Ergebnisse der Verbandsgemeinden

Merkmal	Europawahl 2009		Vergleichszahlen				Differenz zur	
	Anzahl	%	Europawahl 2004		Bundestagswahl 2005		EW 2004	BW 2005
			Anzahl	%	Anzahl	%	Prozentpunkte	
<b>Verbandsgemeinde Nierstein-Oppenheim</b>								
Wahlberechtigte	23 014		22 119		22 352			
Wähler	14 807	64,3	14 720	66,5	18 524	82,9	-2,2	-18,6
Ungültige Stimmen	443	3,0	563	3,8	295	1,6	-0,8	1,4
Gültige Stimmen	14 364	97,0	14 157	96,2	18 229	98,4	0,8	-1,4
CDU	4 646	32,3	5 368	37,9	5 771	31,7	-5,6	0,6
SPD	3 975	27,7	4 026	28,4	6 860	37,6	-0,7	-9,9
GRÜNE	1 902	13,2	1 811	12,8	1 641	9,0	0,4	4,2
FDP	1 736	12,1	1 142	8,1	2 367	13,0	4,0	-0,9
REP	459	3,2	531	3,8	250	1,4	-0,6	1,8
Die Tierschutzpartei	225	1,6	271	1,9	-	-	-0,3	1,6
DIE LINKE	435	3,0	229	1,6	908	5,0	1,4	-2,0
FAMILIE	126	0,9	160	1,1	184	1,0	-0,2	-0,1
DIE FRAUEN	48	0,3	70	0,5	-	-	-0,2	0,3
Volksabstimmung	46	0,3	94	0,7	-	-	-0,4	0,3
PBC	26	0,2	49	0,3	47	0,3	-0,1	-0,1
ödp	76	0,5	55	0,4	-	-	0,1	0,5
CM	11	0,1	12	0,1	-	-	0,0	0,1
AUFBRUCH	15	0,1	23	0,2	-	-	-0,1	0,1
DKP	5	0,0	15	0,1	-	-	-0,1	0,0
PSG	8	0,1	11	0,1	-	-	0,0	0,1
BüSo	6	0,0	20	0,1	-	-	-0,1	0,0
50Plus	48	0,3	-	-	-	-	0,3	0,3
AUF	19	0,1	-	-	-	-	0,1	0,1
BP	12	0,1	-	-	-	-	0,1	0,1
DVU	19	0,1	-	-	-	-	0,1	0,1
DIE GRAUEN	15	0,1	-	-	-	-	0,1	0,1
DIE VIOLETTEN	29	0,2	-	-	-	-	0,2	0,2
EDE	3	0,0	-	-	-	-	0,0	0,0
FBI	14	0,1	-	-	-	-	0,1	0,1
VOLKSENTSCHEIDE	27	0,2	-	-	-	-	0,2	0,2
FW FREIE WÄHLER	139	1,0	-	-	-	-	1,0	1,0
Newropeans	6	0,0	-	-	-	-	0,0	0,0
PIRATEN	129	0,9	-	-	-	-	0,9	0,9
RRP	55	0,4	-	-	-	-	0,4	0,4
RENTNER	104	0,7	-	-	-	-	0,7	0,7
Sonstige	-	-	270	1,9	201	1,1	-1,9	-1,1
<b>Verbandsgemeinde Rhein-Nahe</b>								
Wahlberechtigte	12 280		12 043		12 094			
Wähler	8 306	67,6	8 245	68,5	10 124	83,7	-0,9	-16,1
Ungültige Stimmen	303	3,6	399	4,8	215	2,1	-1,2	1,5
Gültige Stimmen	8 003	96,4	7 846	95,2	9 909	97,9	1,2	-1,5
CDU	3 341	41,7	3 563	45,4	3 621	36,5	-3,7	5,2
SPD	2 014	25,2	2 076	26,5	3 527	35,6	-1,3	-10,4
GRÜNE	794	9,9	753	9,6	775	7,8	0,3	2,1
FDP	850	10,6	591	7,5	1 270	12,8	3,1	-2,2
REP	134	1,7	137	1,7	60	0,6	0,0	1,1
Die Tierschutzpartei	120	1,5	170	2,2	-	-	-0,7	1,5
DIE LINKE	219	2,7	108	1,4	424	4,3	1,3	-1,6
FAMILIE	59	0,7	78	1,0	90	0,9	-0,3	-0,2
DIE FRAUEN	20	0,2	38	0,5	-	-	-0,3	0,2
Volksabstimmung	24	0,3	62	0,8	-	-	-0,5	0,3
PBC	14	0,2	15	0,2	19	0,2	0,0	0,0
ödp	22	0,3	26	0,3	-	-	0,0	0,3
CM	9	0,1	23	0,3	-	-	-0,2	0,1
AUFBRUCH	6	0,1	12	0,2	-	-	-0,1	0,1
DKP	2	0,0	13	0,2	-	-	-0,2	0,0
PSG	4	0,0	3	0,0	-	-	0,0	0,0
BüSo	0	0,0	2	0,0	-	-	0,0	0,0
50Plus	25	0,3	-	-	-	-	0,3	0,3
AUF	9	0,1	-	-	-	-	0,1	0,1
BP	2	0,0	-	-	-	-	0,0	0,0
DVU	10	0,1	-	-	-	-	0,1	0,1
DIE GRAUEN	17	0,2	-	-	-	-	0,2	0,2
DIE VIOLETTEN	20	0,2	-	-	-	-	0,2	0,2
EDE	1	0,0	-	-	-	-	0,0	0,0
FBI	2	0,0	-	-	-	-	0,0	0,0
VOLKSENTSCHEIDE	6	0,1	-	-	-	-	0,1	0,1
FW FREIE WÄHLER	91	1,1	-	-	-	-	1,1	1,1
Newropeans	6	0,1	-	-	-	-	0,1	0,1
PIRATEN	76	0,9	-	-	-	-	0,9	0,9
RRP	31	0,4	-	-	-	-	0,4	0,4
RENTNER	75	0,9	-	-	-	-	0,9	0,9
Sonstige	-	-	176	2,2	123	1,2	-2,2	-1,2

## T 8 Europawahlergebnisse - Ergebnisse der Verbandsgemeinden

Merkmal	Europawahl 2009		Vergleichszahlen				Differenz zur	
	Anzahl	%	Europawahl 2004		Bundestagswahl 2005		EW 2004	BW 2005
			Anzahl	%	Anzahl	%	Prozentpunkte	
<b>Verbandsgemeinde Sprendlingen-Gensingen</b>								
Wahlberechtigte	10 528		9 868		10 042			
Wähler	6 417	61,0	6 457	65,4	7 996	79,6	-4,4	-18,6
Ungültige Stimmen	234	3,6	251	3,9	159	2,0	-0,3	1,6
Gültige Stimmen	6 183	96,4	6 206	96,1	7 837	98,0	0,3	-1,6
CDU	2 209	35,7	2 534	40,8	2 572	32,8	-5,1	2,9
SPD	1 754	28,4	1 883	30,3	2 995	38,2	-1,9	-9,8
GRÜNE	604	9,8	562	9,1	567	7,2	0,7	2,6
FDP	815	13,2	533	8,6	1 003	12,8	4,6	0,4
REP	142	2,3	110	1,8	65	0,8	0,5	1,5
Die Tierschutzpartei	101	1,6	139	2,2	-	-	-0,6	1,6
DIE LINKE	168	2,7	94	1,5	400	5,1	1,2	-2,4
FAMILIE	56	0,9	71	1,1	92	1,2	-0,2	-0,3
DIE FRAUEN	20	0,3	30	0,5	-	-	-0,2	0,3
Volksabstimmung	13	0,2	33	0,5	-	-	-0,3	0,2
PBC	15	0,2	17	0,3	22	0,3	-0,1	-0,1
ödp	9	0,1	18	0,3	-	-	-0,2	0,1
CM	6	0,1	14	0,2	-	-	-0,1	0,1
AUFBRUCH	4	0,1	5	0,1	-	-	0,0	0,1
DKP	3	0,0	2	0,0	-	-	0,0	0,0
PSG	0	0,0	2	0,0	-	-	0,0	0,0
BüSo	6	0,1	2	0,0	-	-	0,1	0,1
50Plus	13	0,2	-	-	-	-	0,2	0,2
AUF	6	0,1	-	-	-	-	0,1	0,1
BP	5	0,1	-	-	-	-	0,1	0,1
DVU	15	0,2	-	-	-	-	0,2	0,2
DIE GRAUEN	7	0,1	-	-	-	-	0,1	0,1
DIE VIOLETTEN	14	0,2	-	-	-	-	0,2	0,2
EDE	0	0,0	-	-	-	-	0,0	0,0
FBI	2	0,0	-	-	-	-	0,0	0,0
VOLKSENTSCHEIDE	7	0,1	-	-	-	-	0,1	0,1
FW FREIE WÄHLER	74	1,2	-	-	-	-	1,2	1,2
Newropeans	1	0,0	-	-	-	-	0,0	0,0
PIRATEN	40	0,6	-	-	-	-	0,6	0,6
RRP	28	0,5	-	-	-	-	0,5	0,5
RENTNER	46	0,7	-	-	-	-	0,7	0,7
Sonstige	-	-	157	2,5	121	1,5	-2,5	-1,5
<b>Landkreis Mayen-Koblenz</b>								
<b>Verbandsgemeinde Maifeld</b>								
Wahlberechtigte	19 033		18 325		18 637			
Wähler	10 453	54,9	10 882	59,4	14 480	77,7	-4,5	-22,8
Ungültige Stimmen	354	3,4	459	4,2	255	1,8	-0,8	1,6
Gültige Stimmen	10 099	96,6	10 423	95,8	14 225	98,2	0,8	-1,6
CDU	4 420	43,8	5 532	53,1	5 739	40,3	-9,3	3,5
SPD	2 648	26,2	2 631	25,2	5 010	35,2	1,0	-9,0
GRÜNE	796	7,9	745	7,1	772	5,4	0,8	2,5
FDP	1 091	10,8	552	5,3	1 638	11,5	5,5	-0,7
REP	93	0,9	137	1,3	47	0,3	-0,4	0,6
Die Tierschutzpartei	164	1,6	166	1,6	-	-	0,0	1,6
DIE LINKE	291	2,9	113	1,1	656	4,6	1,8	-1,7
FAMILIE	110	1,1	123	1,2	165	1,2	-0,1	-0,1
DIE FRAUEN	39	0,4	51	0,5	-	-	-0,1	0,4
Volksabstimmung	21	0,2	63	0,6	-	-	-0,4	0,2
PBC	22	0,2	27	0,3	46	0,3	-0,1	-0,1
ödp	49	0,5	44	0,4	-	-	0,1	0,5
CM	13	0,1	15	0,1	-	-	0,0	0,1
AUFBRUCH	8	0,1	21	0,2	-	-	-0,1	0,1
DKP	8	0,1	5	0,0	-	-	0,1	0,1
PSG	0	0,0	7	0,1	-	-	-0,1	0,0
BüSo	2	0,0	2	0,0	-	-	0,0	0,0
50Plus	23	0,2	-	-	-	-	0,2	0,2
AUF	12	0,1	-	-	-	-	0,1	0,1
BP	11	0,1	-	-	-	-	0,1	0,1
DVU	23	0,2	-	-	-	-	0,2	0,2
DIE GRAUEN	17	0,2	-	-	-	-	0,2	0,2
DIE VIOLETTEN	13	0,1	-	-	-	-	0,1	0,1
EDE	3	0,0	-	-	-	-	0,0	0,0
FBI	8	0,1	-	-	-	-	0,1	0,1
VOLKSENTSCHEIDE	16	0,2	-	-	-	-	0,2	0,2
FW FREIE WÄHLER	50	0,5	-	-	-	-	0,5	0,5
Newropeans	0	0,0	-	-	-	-	0,0	0,0
PIRATEN	49	0,5	-	-	-	-	0,5	0,5
RRP	40	0,4	-	-	-	-	0,4	0,4
RENTNER	59	0,6	-	-	-	-	0,6	0,6
Sonstige	-	-	189	1,8	152	1,1	-1,8	-1,1

## T 8 Europawahlergebnisse - Ergebnisse der Verbandsgemeinden

Merkmal	Europawahl 2009		Vergleichszahlen				Differenz zur	
	Anzahl	%	Europawahl 2004		Bundestagswahl 2005		EW 2004	BW 2005
			Anzahl	%	Anzahl	%	Prozentpunkte	
<b>Verbandsgemeinde Mendig</b>								
Wahlberechtigte	10 915		10 681		10 800			
Wähler	6 105	55,9	6 206	58,1	8 284	76,7	-2,2	-20,8
Ungültige Stimmen	216	3,5	275	4,4	173	2,1	-0,9	1,4
Gültige Stimmen	5 889	96,5	5 931	95,6	8 111	97,9	0,9	-1,4
CDU	2 794	47,4	3 183	53,7	3 289	40,5	-6,3	6,9
SPD	1 513	25,7	1 508	25,4	2 910	35,9	0,3	-10,2
GRÜNE	474	8,0	451	7,6	456	5,6	0,4	2,4
FDP	517	8,8	301	5,1	913	11,3	3,7	-2,5
REP	57	1,0	66	1,1	36	0,4	-0,1	0,6
Die Tierschutzpartei	67	1,1	109	1,8	-	-	-0,7	1,1
DIE LINKE	142	2,4	45	0,8	348	4,3	1,6	-1,9
FAMILIE	44	0,7	44	0,7	64	0,8	0,0	-0,1
DIE FRAUEN	17	0,3	30	0,5	-	-	-0,2	0,3
Volksabstimmung	18	0,3	31	0,5	-	-	-0,2	0,3
PBC	8	0,1	15	0,3	30	0,4	-0,2	-0,3
ödp	10	0,2	8	0,1	-	-	0,1	0,2
CM	11	0,2	4	0,1	-	-	0,1	0,2
AUFBRUCH	4	0,1	10	0,2	-	-	-0,1	0,1
DKP	0	0,0	1	0,0	-	-	0,0	0,0
PSG	3	0,1	2	0,0	-	-	0,1	0,1
BüSo	0	0,0	2	0,0	-	-	0,0	0,0
50Plus	18	0,3	-	-	-	-	0,3	0,3
AUF	4	0,1	-	-	-	-	0,1	0,1
BP	5	0,1	-	-	-	-	0,1	0,1
DVU	9	0,2	-	-	-	-	0,2	0,2
DIE GRAUEN	10	0,2	-	-	-	-	0,2	0,2
DIE VIOLETTEN	10	0,2	-	-	-	-	0,2	0,2
EDE	2	0,0	-	-	-	-	0,0	0,0
FBI	3	0,1	-	-	-	-	0,1	0,1
VOLKSENTSCHEIDE	3	0,1	-	-	-	-	0,1	0,1
FW FREIE WÄHLER	29	0,5	-	-	-	-	0,5	0,5
Newropeans	4	0,1	-	-	-	-	0,1	0,1
PIRATEN	44	0,7	-	-	-	-	0,7	0,7
RRP	22	0,4	-	-	-	-	0,4	0,4
RENTNER	47	0,8	-	-	-	-	0,8	0,8
Sonstige	-	-	121	2,0	65	0,8	-2,0	-0,8
<b>Verbandsgemeinde Pellenz</b>								
Wahlberechtigte	12 958		12 723		12 832			
Wähler	6 722	51,9	7 234	56,9	9 824	76,6	-5,0	-24,7
Ungültige Stimmen	245	3,6	274	3,8	203	2,1	-0,2	1,5
Gültige Stimmen	6 477	96,4	6 960	96,2	9 621	97,9	0,2	-1,5
CDU	2 931	45,3	3 509	50,4	3 685	38,3	-5,1	7,0
SPD	1 905	29,4	2 177	31,3	3 681	38,3	-1,9	-8,9
GRÜNE	411	6,3	437	6,3	535	5,6	0,0	0,7
FDP	591	9,1	302	4,3	992	10,3	4,8	-1,2
REP	73	1,1	83	1,2	46	0,5	-0,1	0,6
Die Tierschutzpartei	77	1,2	90	1,3	-	-	-0,1	1,2
DIE LINKE	159	2,5	39	0,6	445	4,6	1,9	-2,1
FAMILIE	50	0,8	48	0,7	102	1,1	0,1	-0,3
DIE FRAUEN	16	0,2	42	0,6	-	-	-0,4	0,2
Volksabstimmung	16	0,2	25	0,4	-	-	-0,2	0,2
PBC	19	0,3	19	0,3	30	0,3	0,0	0,0
ödp	6	0,1	11	0,2	-	-	-0,1	0,1
CM	8	0,1	7	0,1	-	-	0,0	0,1
AUFBRUCH	4	0,1	11	0,2	-	-	-0,1	0,1
DKP	1	0,0	4	0,1	-	-	-0,1	0,0
PSG	0	0,0	5	0,1	-	-	-0,1	0,0
BüSo	4	0,1	5	0,1	-	-	0,0	0,1
50Plus	24	0,4	-	-	-	-	0,4	0,4
AUF	8	0,1	-	-	-	-	0,1	0,1
BP	3	0,0	-	-	-	-	0,0	0,0
DVU	4	0,1	-	-	-	-	0,1	0,1
DIE GRAUEN	8	0,1	-	-	-	-	0,1	0,1
DIE VIOLETTEN	14	0,2	-	-	-	-	0,2	0,2
EDE	0	0,0	-	-	-	-	0,0	0,0
FBI	9	0,1	-	-	-	-	0,1	0,1
VOLKSENTSCHEIDE	11	0,2	-	-	-	-	0,2	0,2
FW FREIE WÄHLER	26	0,4	-	-	-	-	0,4	0,4
Newropeans	1	0,0	-	-	-	-	0,0	0,0
PIRATEN	36	0,6	-	-	-	-	0,6	0,6
RRP	17	0,3	-	-	-	-	0,3	0,3
RENTNER	45	0,7	-	-	-	-	0,7	0,7
Sonstige	-	-	146	2,1	105	1,1	-2,1	-1,1

## T 8 Europawahlergebnisse - Ergebnisse der Verbandsgemeinden

Merkmal	Europawahl 2009		Vergleichszahlen				Differenz zur	
	Anzahl	%	Europawahl 2004		Bundestagswahl 2005		EW 2004	BW 2005
			Anzahl	%	Anzahl	%	Prozentpunkte	
<b>Verbandsgemeinde Rhens</b>								
Wahlberechtigte	7 177		7 077		7 175			
Wähler	4 530	63,1	4 744	67,0	6 091	84,9	-3,9	-21,8
Ungültige Stimmen	180	4,0	202	4,3	97	1,6	-0,3	2,4
Gültige Stimmen	4 350	96,0	4 542	95,7	5 994	98,4	0,3	-2,4
CDU	2 095	48,2	2 496	55,0	2 488	41,5	-6,8	6,7
SPD	938	21,6	1 020	22,5	1 953	32,6	-0,9	-11,0
GRÜNE	409	9,4	407	9,0	401	6,7	0,4	2,7
FDP	450	10,3	258	5,7	795	13,3	4,6	-3,0
REP	43	1,0	52	1,1	33	0,6	-0,1	0,4
Die Tierschutzpartei	49	1,1	40	0,9	-	-	0,2	1,1
DIE LINKE	91	2,1	40	0,9	218	3,6	1,2	-1,5
FAMILIE	44	1,0	39	0,9	50	0,8	0,1	0,2
DIE FRAUEN	14	0,3	32	0,7	-	-	-0,4	0,3
Volksabstimmung	16	0,4	25	0,6	-	-	-0,2	0,4
PBC	10	0,2	3	0,1	10	0,2	0,1	0,0
ödp	4	0,1	5	0,1	-	-	0,0	0,1
CM	13	0,3	14	0,3	-	-	0,0	0,3
AUFBRUCH	3	0,1	9	0,2	-	-	-0,1	0,1
DKP	5	0,1	3	0,1	-	-	0,0	0,1
PSG	0	0,0	3	0,1	-	-	-0,1	0,0
BüSo	1	0,0	0	0,0	-	-	0,0	0,0
50Plus	10	0,2	-	-	-	-	0,2	0,2
AUF	2	0,0	-	-	-	-	0,0	0,0
BP	1	0,0	-	-	-	-	0,0	0,0
DVU	9	0,2	-	-	-	-	0,2	0,2
DIE GRAUEN	15	0,3	-	-	-	-	0,3	0,3
DIE VIOLETTEN	5	0,1	-	-	-	-	0,1	0,1
EDE	0	0,0	-	-	-	-	0,0	0,0
FBI	1	0,0	-	-	-	-	0,0	0,0
VOLKSENTSCHEIDE	5	0,1	-	-	-	-	0,1	0,1
FW FREIE WÄHLER	34	0,8	-	-	-	-	0,8	0,8
Newropeans	3	0,1	-	-	-	-	0,1	0,1
PIRATEN	34	0,8	-	-	-	-	0,8	0,8
RRP	11	0,3	-	-	-	-	0,3	0,3
RENTNER	35	0,8	-	-	-	-	0,8	0,8
Sonstige	-	-	96	2,1	46	0,8	-2,1	-0,8
<b>Verbandsgemeinde Untermosel</b>								
Wahlberechtigte	14 856		14 959		14 999			
Wähler	9 441	63,6	10 301	68,9	12 472	83,2	-5,3	-19,6
Ungültige Stimmen	392	4,2	395	3,8	189	1,5	0,4	2,7
Gültige Stimmen	9 049	95,8	9 906	96,2	12 283	98,5	-0,4	-2,7
CDU	4 905	54,2	5 884	59,4	5 384	43,8	-5,2	10,4
SPD	1 492	16,5	1 714	17,3	3 516	28,6	-0,8	-12,1
GRÜNE	739	8,2	857	8,7	868	7,1	-0,5	1,1
FDP	966	10,7	624	6,3	1 752	14,3	4,4	-3,6
REP	61	0,7	92	0,9	30	0,2	-0,2	0,5
Die Tierschutzpartei	103	1,1	166	1,7	-	-	-0,6	1,1
DIE LINKE	241	2,7	87	0,9	493	4,0	1,8	-1,3
FAMILIE	85	0,9	119	1,2	121	1,0	-0,3	-0,1
DIE FRAUEN	28	0,3	44	0,4	-	-	-0,1	0,3
Volksabstimmung	12	0,1	42	0,4	-	-	-0,3	0,1
PBC	15	0,2	18	0,2	26	0,2	0,0	0,0
ödp	13	0,1	18	0,2	-	-	-0,1	0,1
CM	10	0,1	14	0,1	-	-	0,0	0,1
AUFBRUCH	7	0,1	12	0,1	-	-	0,0	0,1
DKP	2	0,0	8	0,1	-	-	-0,1	0,0
PSG	1	0,0	3	0,0	-	-	0,0	0,0
BüSo	0	0,0	2	0,0	-	-	0,0	0,0
50Plus	20	0,2	-	-	-	-	0,2	0,2
AUF	8	0,1	-	-	-	-	0,1	0,1
BP	7	0,1	-	-	-	-	0,1	0,1
DVU	16	0,2	-	-	-	-	0,2	0,2
DIE GRAUEN	21	0,2	-	-	-	-	0,2	0,2
DIE VIOLETTEN	10	0,1	-	-	-	-	0,1	0,1
EDE	0	0,0	-	-	-	-	0,0	0,0
FBI	6	0,1	-	-	-	-	0,1	0,1
VOLKSENTSCHEIDE	10	0,1	-	-	-	-	0,1	0,1
FW FREIE WÄHLER	158	1,7	-	-	-	-	1,7	1,7
Newropeans	5	0,1	-	-	-	-	0,1	0,1
PIRATEN	43	0,5	-	-	-	-	0,5	0,5
RRP	18	0,2	-	-	-	-	0,2	0,2
RENTNER	47	0,5	-	-	-	-	0,5	0,5
Sonstige	-	-	202	2,0	93	0,8	-2,0	-0,8

## T 8 Europawahlergebnisse - Ergebnisse der Verbandsgemeinden

Merkmal	Europawahl 2009		Vergleichszahlen				Differenz zur	
	Anzahl	%	Europawahl 2004		Bundestagswahl 2005		EW 2004	BW 2005
			Anzahl	%	Anzahl	%	Prozentpunkte	
<b>Verbandsgemeinde Vallendar</b>								
Wahlberechtigte	12 200		12 519		12 523			
Wähler	7 329	60,1	7 719	61,7	10 521	84,0	-1,6	-23,9
Ungültige Stimmen	283	3,9	274	3,5	120	1,1	0,4	2,8
Gültige Stimmen	7 046	96,1	7 445	96,5	10 401	98,9	-0,4	-2,8
CDU	3 362	47,7	4 040	54,3	4 476	43,0	-6,6	4,7
SPD	1 585	22,5	1 635	22,0	3 159	30,4	0,5	-7,9
GRÜNE	609	8,6	722	9,7	707	6,8	-1,1	1,8
FDP	790	11,2	511	6,9	1 467	14,1	4,3	-2,9
REP	45	0,6	53	0,7	21	0,2	-0,1	0,4
Die Tierschutzpartei	69	1,0	91	1,2	-	-	-0,2	1,0
DIE LINKE	144	2,0	54	0,7	359	3,5	1,3	-1,5
FAMILIE	55	0,8	52	0,7	91	0,9	0,1	-0,1
DIE FRAUEN	22	0,3	29	0,4	-	-	-0,1	0,3
Volksabstimmung	18	0,3	36	0,5	-	-	-0,2	0,3
PBC	11	0,2	12	0,2	23	0,2	0,0	0,0
ödp	14	0,2	21	0,3	-	-	-0,1	0,2
CM	18	0,3	22	0,3	-	-	0,0	0,3
AUFBRUCH	5	0,1	9	0,1	-	-	0,0	0,1
DKP	0	0,0	8	0,1	-	-	-0,1	0,0
PSG	0	0,0	8	0,1	-	-	-0,1	0,0
BüSo	2	0,0	5	0,1	-	-	-0,1	0,0
50Plus	20	0,3	-	-	-	-	0,3	0,3
AUF	7	0,1	-	-	-	-	0,1	0,1
BP	4	0,1	-	-	-	-	0,1	0,1
DVU	16	0,2	-	-	-	-	0,2	0,2
DIE GRAUEN	12	0,2	-	-	-	-	0,2	0,2
DIE VIOLETTEN	15	0,2	-	-	-	-	0,2	0,2
EDE	2	0,0	-	-	-	-	0,0	0,0
FBI	5	0,1	-	-	-	-	0,1	0,1
VOLKSENTSCHEIDE	10	0,1	-	-	-	-	0,1	0,1
FW FREIE WÄHLER	70	1,0	-	-	-	-	1,0	1,0
Newropeans	3	0,0	-	-	-	-	0,0	0,0
PIRATEN	59	0,8	-	-	-	-	0,8	0,8
RRP	25	0,4	-	-	-	-	0,4	0,4
RENTNER	49	0,7	-	-	-	-	0,7	0,7
Sonstige	-	-	137	1,8	98	0,9	-1,8	-0,9
<b>Verbandsgemeinde Vordereifel</b>								
Wahlberechtigte	13 805		13 786		13 800			
Wähler	8 238	59,7	9 127	66,2	11 294	81,8	-6,5	-22,1
Ungültige Stimmen	425	5,2	522	5,7	211	1,9	-0,5	3,3
Gültige Stimmen	7 813	94,8	8 605	94,3	11 083	98,1	0,5	-3,3
CDU	4 200	53,8	5 136	59,7	4 982	45,0	-5,9	8,8
SPD	1 786	22,9	1 958	22,8	3 658	33,0	0,1	-10,1
GRÜNE	463	5,9	525	6,1	493	4,4	-0,2	1,5
FDP	684	8,8	358	4,2	1 214	11,0	4,6	-2,2
REP	50	0,6	78	0,9	42	0,4	-0,3	0,2
Die Tierschutzpartei	90	1,2	132	1,5	-	-	-0,3	1,2
DIE LINKE	210	2,7	76	0,9	493	4,4	1,8	-1,7
FAMILIE	57	0,7	68	0,8	94	0,8	-0,1	-0,1
DIE FRAUEN	22	0,3	41	0,5	-	-	-0,2	0,3
Volksabstimmung	12	0,2	40	0,5	-	-	-0,3	0,2
PBC	12	0,2	14	0,2	17	0,2	0,0	0,0
ödp	15	0,2	20	0,2	-	-	0,0	0,2
CM	5	0,1	11	0,1	-	-	0,0	0,1
AUFBRUCH	10	0,1	11	0,1	-	-	0,0	0,1
DKP	3	0,0	4	0,0	-	-	0,0	0,0
PSG	1	0,0	4	0,0	-	-	0,0	0,0
BüSo	2	0,0	1	0,0	-	-	0,0	0,0
50Plus	15	0,2	-	-	-	-	0,2	0,2
AUF	8	0,1	-	-	-	-	0,1	0,1
BP	7	0,1	-	-	-	-	0,1	0,1
DVU	10	0,1	-	-	-	-	0,1	0,1
DIE GRAUEN	12	0,2	-	-	-	-	0,2	0,2
DIE VIOLETTEN	6	0,1	-	-	-	-	0,1	0,1
EDE	1	0,0	-	-	-	-	0,0	0,0
FBI	2	0,0	-	-	-	-	0,0	0,0
VOLKSENTSCHEIDE	6	0,1	-	-	-	-	0,1	0,1
FW FREIE WÄHLER	33	0,4	-	-	-	-	0,4	0,4
Newropeans	1	0,0	-	-	-	-	0,0	0,0
PIRATEN	33	0,4	-	-	-	-	0,4	0,4
RRP	22	0,3	-	-	-	-	0,3	0,3
RENTNER	35	0,4	-	-	-	-	0,4	0,4
Sonstige	-	-	128	1,5	90	0,8	-1,5	-0,8

## T 8 Europawahlergebnisse - Ergebnisse der Verbandsgemeinden

Merkmal	Europawahl 2009		Vergleichszahlen				Differenz zur	
	Anzahl	%	Europawahl 2004		Bundestagswahl 2005		EW 2004	BW 2005
			Anzahl	%	Anzahl	%	Prozentpunkte	
<b>Verbandsgemeinde Weißenthurm</b>								
Wahlberechtigte	25 383		24 342		24 649			
Wähler	12 326	48,6	13 061	53,7	18 700	75,9	-5,1	-27,3
Ungültige Stimmen	473	3,8	559	4,3	362	1,9	-0,5	1,9
Gültige Stimmen	11 853	96,2	12 502	95,7	18 338	98,1	0,5	-1,9
CDU	5 747	48,5	6 847	54,8	7 314	39,9	-6,3	8,6
SPD	3 072	25,9	3 133	25,1	6 652	36,3	0,8	-10,4
GRÜNE	699	5,9	693	5,5	896	4,9	0,4	1,0
FDP	1 102	9,3	724	5,8	2 111	11,5	3,5	-2,2
REP	120	1,0	154	1,2	94	0,5	-0,2	0,5
Die Tierschutzpartei	137	1,2	195	1,6	-	-	-0,4	1,2
DIE LINKE	303	2,6	122	1,0	829	4,5	1,6	-1,9
FAMILIE	102	0,9	125	1,0	159	0,9	-0,1	0,0
DIE FRAUEN	34	0,3	70	0,6	-	-	-0,3	0,3
Volksabstimmung	19	0,2	68	0,5	-	-	-0,3	0,2
PBC	25	0,2	19	0,2	47	0,3	0,0	-0,1
ödp	12	0,1	20	0,2	-	-	-0,1	0,1
CM	8	0,1	10	0,1	-	-	0,0	0,1
AUFBRUCH	8	0,1	17	0,1	-	-	0,0	0,1
DKP	6	0,1	13	0,1	-	-	0,0	0,1
PSG	2	0,0	10	0,1	-	-	-0,1	0,0
BüSo	3	0,0	8	0,1	-	-	-0,1	0,0
50Plus	31	0,3	-	-	-	-	0,3	0,3
AUF	9	0,1	-	-	-	-	0,1	0,1
BP	9	0,1	-	-	-	-	0,1	0,1
DVU	32	0,3	-	-	-	-	0,3	0,3
DIE GRAUEN	20	0,2	-	-	-	-	0,2	0,2
DIE VIOLETTEN	20	0,2	-	-	-	-	0,2	0,2
EDE	1	0,0	-	-	-	-	0,0	0,0
FBI	14	0,1	-	-	-	-	0,1	0,1
VOLKSENTSCHEIDE	13	0,1	-	-	-	-	0,1	0,1
FW FREIE WÄHLER	121	1,0	-	-	-	-	1,0	1,0
Newropeans	2	0,0	-	-	-	-	0,0	0,0
PIRATEN	63	0,5	-	-	-	-	0,5	0,5
RRP	41	0,3	-	-	-	-	0,3	0,3
RENTNER	78	0,7	-	-	-	-	0,7	0,7
Sonstige	-	-	274	2,2	236	1,3	-2,2	-1,3
<b>Landkreis Neuwied</b>								
<b>Verbandsgemeinde Asbach</b>								
Wahlberechtigte	17 233		16 871		16 912			
Wähler	9 795	56,8	9 688	57,4	13 716	81,1	-0,6	-24,3
Ungültige Stimmen	260	2,7	288	3,0	201	1,5	-0,3	1,2
Gültige Stimmen	9 535	97,3	9 400	97,0	13 515	98,5	0,3	-1,2
CDU	4 954	52,0	5 886	62,6	6 303	46,6	-10,6	5,4
SPD	1 631	17,1	1 669	17,8	3 775	27,9	-0,7	-10,8
GRÜNE	739	7,8	664	7,1	808	6,0	0,7	1,8
FDP	1 113	11,7	462	4,9	1 677	12,4	6,8	-0,7
REP	78	0,8	87	0,9	52	0,4	-0,1	0,4
Die Tierschutzpartei	168	1,8	151	1,6	-	-	0,2	1,8
DIE LINKE	260	2,7	105	1,1	570	4,2	1,6	-1,5
FAMILIE	93	1,0	78	0,8	152	1,1	0,2	-0,1
DIE FRAUEN	22	0,2	37	0,4	-	-	-0,2	0,2
Volksabstimmung	36	0,4	31	0,3	-	-	0,1	0,4
PBC	11	0,1	5	0,1	32	0,2	0,0	-0,1
ödp	25	0,3	28	0,3	-	-	0,0	0,3
CM	11	0,1	9	0,1	-	-	0,0	0,1
AUFBRUCH	10	0,1	6	0,1	-	-	0,0	0,1
DKP	1	0,0	2	0,0	-	-	0,0	0,0
PSG	1	0,0	17	0,2	-	-	-0,2	0,0
BüSo	4	0,0	5	0,1	-	-	-0,1	0,0
50Plus	20	0,2	-	-	-	-	0,2	0,2
AUF	9	0,1	-	-	-	-	0,1	0,1
BP	8	0,1	-	-	-	-	0,1	0,1
DVU	15	0,2	-	-	-	-	0,2	0,2
DIE GRAUEN	16	0,2	-	-	-	-	0,2	0,2
DIE VIOLETTEN	21	0,2	-	-	-	-	0,2	0,2
EDE	0	0,0	-	-	-	-	0,0	0,0
FBI	11	0,1	-	-	-	-	0,1	0,1
VOLKSENTSCHEIDE	14	0,1	-	-	-	-	0,1	0,1
FW FREIE WÄHLER	87	0,9	-	-	-	-	0,9	0,9
Newropeans	4	0,0	-	-	-	-	0,0	0,0
PIRATEN	67	0,7	-	-	-	-	0,7	0,7
RRP	32	0,3	-	-	-	-	0,3	0,3
RENTNER	74	0,8	-	-	-	-	0,8	0,8
Sonstige	-	-	158	1,7	146	1,1	-1,7	-1,1

## T 8 Europawahlergebnisse - Ergebnisse der Verbandsgemeinden

Merkmal	Europawahl 2009		Vergleichszahlen				Differenz zur	
	Anzahl	%	Europawahl 2004		Bundestagswahl 2005		EW 2004	BW 2005
			Anzahl	%	Anzahl	%	Prozentpunkte	
<b>Verbandsgemeinde Bad Hönningen</b>								
Wahlberechtigte	9 146		9 068		9 079			
Wähler	5 312	58,1	5 439	60,0	7 298	80,4	-1,9	-22,3
Ungültige Stimmen	209	3,9	241	4,4	151	2,1	-0,5	1,8
Gültige Stimmen	5 103	96,1	5 198	95,6	7 147	97,9	0,5	-1,8
CDU	2 055	40,3	2 587	49,8	2 791	39,1	-9,5	1,2
SPD	1 610	31,6	1 598	30,7	2 756	38,6	0,9	-7,0
GRÜNE	325	6,4	338	6,5	379	5,3	-0,1	1,1
FDP	518	10,2	247	4,8	702	9,8	5,4	0,4
REP	47	0,9	56	1,1	21	0,3	-0,2	0,6
Die Tierschutzpartei	63	1,2	76	1,5	-	-	-0,3	1,2
DIE LINKE	166	3,3	61	1,2	353	4,9	2,1	-1,6
FAMILIE	34	0,7	37	0,7	57	0,8	0,0	-0,1
DIE FRAUEN	18	0,4	28	0,5	-	-	-0,1	0,4
Volksabstimmung	16	0,3	20	0,4	-	-	-0,1	0,3
PBC	7	0,1	0	0,0	21	0,3	0,1	-0,2
ödp	9	0,2	7	0,1	-	-	0,1	0,2
CM	3	0,1	11	0,2	-	-	-0,1	0,1
AUFBRUCH	10	0,2	7	0,1	-	-	0,1	0,2
DKP	1	0,0	8	0,2	-	-	-0,2	0,0
PSG	1	0,0	4	0,1	-	-	-0,1	0,0
BüSo	0	0,0	0	0,0	-	-	0,0	0,0
50Plus	15	0,3	-	-	-	-	0,3	0,3
AUF	5	0,1	-	-	-	-	0,1	0,1
BP	3	0,1	-	-	-	-	0,1	0,1
DVU	15	0,3	-	-	-	-	0,3	0,3
DIE GRAUEN	9	0,2	-	-	-	-	0,2	0,2
DIE VIOLETTEN	6	0,1	-	-	-	-	0,1	0,1
EDE	1	0,0	-	-	-	-	0,0	0,0
FBI	2	0,0	-	-	-	-	0,0	0,0
VOLKSENTSCHEIDE	1	0,0	-	-	-	-	0,0	0,0
FW FREIE WÄHLER	40	0,8	-	-	-	-	0,8	0,8
Newropeans	1	0,0	-	-	-	-	0,0	0,0
PIRATEN	39	0,8	-	-	-	-	0,8	0,8
RRP	25	0,5	-	-	-	-	0,5	0,5
RENTNER	58	1,1	-	-	-	-	1,1	1,1
Sonstige	-	-	113	2,2	67	0,9	-2,2	-0,9
<b>Verbandsgemeinde Dierdorf</b>								
Wahlberechtigte	8 324		8 218		8 321			
Wähler	4 903	58,9	4 796	58,4	6 456	77,6	0,5	-18,7
Ungültige Stimmen	190	3,9	181	3,8	117	1,8	0,1	2,1
Gültige Stimmen	4 713	96,1	4 615	96,2	6 339	98,2	-0,1	-2,1
CDU	1 989	42,2	2 302	49,9	2 471	39,0	-7,7	3,2
SPD	1 371	29,1	1 262	27,3	2 198	34,7	1,8	-5,6
GRÜNE	270	5,7	296	6,4	306	4,8	-0,7	0,9
FDP	515	10,9	296	6,4	801	12,6	4,5	-1,7
REP	58	1,2	68	1,5	31	0,5	-0,3	0,7
Die Tierschutzpartei	52	1,1	55	1,2	-	-	-0,1	1,1
DIE LINKE	136	2,9	51	1,1	283	4,5	1,8	-1,6
FAMILIE	51	1,1	39	0,8	74	1,2	0,3	-0,1
DIE FRAUEN	12	0,3	25	0,5	-	-	-0,2	0,3
Volksabstimmung	7	0,1	31	0,7	-	-	-0,6	0,1
PBC	66	1,4	71	1,5	99	1,6	-0,1	-0,2
ödp	4	0,1	4	0,1	-	-	0,0	0,1
CM	11	0,2	6	0,1	-	-	0,1	0,2
AUFBRUCH	2	0,0	3	0,1	-	-	-0,1	0,0
DKP	4	0,1	2	0,0	-	-	0,1	0,1
PSG	0	0,0	2	0,0	-	-	0,0	0,0
BüSo	0	0,0	0	0,0	-	-	0,0	0,0
50Plus	12	0,3	-	-	-	-	0,3	0,3
AUF	3	0,1	-	-	-	-	0,1	0,1
BP	5	0,1	-	-	-	-	0,1	0,1
DVU	12	0,3	-	-	-	-	0,3	0,3
DIE GRAUEN	7	0,1	-	-	-	-	0,1	0,1
DIE VIOLETTEN	2	0,0	-	-	-	-	0,0	0,0
EDE	0	0,0	-	-	-	-	0,0	0,0
FBI	1	0,0	-	-	-	-	0,0	0,0
VOLKSENTSCHEIDE	3	0,1	-	-	-	-	0,1	0,1
FW FREIE WÄHLER	39	0,8	-	-	-	-	0,8	0,8
Newropeans	2	0,0	-	-	-	-	0,0	0,0
PIRATEN	33	0,7	-	-	-	-	0,7	0,7
RRP	15	0,3	-	-	-	-	0,3	0,3
RENTNER	31	0,7	-	-	-	-	0,7	0,7
Sonstige	-	-	102	2,2	76	1,2	-2,2	-1,2



## T 8 Europawahlergebnisse - Ergebnisse der Verbandsgemeinden

Merkmal	Europawahl 2009		Vergleichszahlen				Differenz zur	
	Anzahl	%	Europawahl 2004		Bundestagswahl 2005		EW 2004	BW 2005
			Anzahl	%	Anzahl	%	Prozentpunkte	
<b>Verbandsgemeinde Linz am Rhein</b>								
Wahlberechtigte	14 489		14 234		14 335			
Wähler	8 428	58,2	8 198	57,6	11 701	81,6	0,6	-23,4
Ungültige Stimmen	288	3,4	293	3,6	191	1,6	-0,2	1,8
Gültige Stimmen	8 140	96,6	7 905	96,4	11 510	98,4	0,2	-1,8
CDU	3 941	48,4	4 586	58,0	5 031	43,7	-9,6	4,7
SPD	1 641	20,2	1 497	18,9	3 539	30,7	1,3	-10,5
GRÜNE	710	8,7	724	9,2	809	7,0	-0,5	1,7
FDP	952	11,7	499	6,3	1 430	12,4	5,4	-0,7
REP	44	0,5	55	0,7	29	0,3	-0,2	0,2
Die Tierschutzpartei	113	1,4	116	1,5	-	-	-0,1	1,4
DIE LINKE	257	3,2	101	1,3	463	4,0	1,9	-0,8
FAMILIE	61	0,7	72	0,9	95	0,8	-0,2	-0,1
DIE FRAUEN	19	0,2	36	0,5	-	-	-0,3	0,2
Volksabstimmung	25	0,3	24	0,3	-	-	0,0	0,3
PBC	16	0,2	10	0,1	25	0,2	0,1	0,0
ödp	6	0,1	13	0,2	-	-	-0,1	0,1
CM	11	0,1	8	0,1	-	-	0,0	0,1
AUFBRUCH	5	0,1	7	0,1	-	-	0,0	0,1
DKP	3	0,0	3	0,0	-	-	0,0	0,0
PSG	2	0,0	2	0,0	-	-	0,0	0,0
BüSo	1	0,0	2	0,0	-	-	0,0	0,0
50Plus	20	0,2	-	-	-	-	0,2	0,2
AUF	8	0,1	-	-	-	-	0,1	0,1
BP	5	0,1	-	-	-	-	0,1	0,1
DVU	16	0,2	-	-	-	-	0,2	0,2
DIE GRAUEN	10	0,1	-	-	-	-	0,1	0,1
DIE VIOLETTEN	12	0,1	-	-	-	-	0,1	0,1
EDE	2	0,0	-	-	-	-	0,0	0,0
FBI	5	0,1	-	-	-	-	0,1	0,1
VOLKSENTSCHEIDE	13	0,2	-	-	-	-	0,2	0,2
FW FREIE WÄHLER	104	1,3	-	-	-	-	1,3	1,3
Newropeans	2	0,0	-	-	-	-	0,0	0,0
PIRATEN	62	0,8	-	-	-	-	0,8	0,8
RRP	15	0,2	-	-	-	-	0,2	0,2
RENTNER	59	0,7	-	-	-	-	0,7	0,7
Sonstige	-	-	150	1,9	89	0,8	-1,9	-0,8
<b>Verbandsgemeinde Puderbach</b>								
Wahlberechtigte	11 433		11 301		11 357			
Wähler	6 497	56,8	6 605	58,4	8 888	78,3	-1,6	-21,5
Ungültige Stimmen	193	3,0	260	3,9	135	1,5	-0,9	1,5
Gültige Stimmen	6 304	97,0	6 345	96,1	8 753	98,5	0,9	-1,5
CDU	1 852	29,4	2 601	41,0	2 777	31,7	-11,6	-2,3
SPD	2 275	36,1	2 181	34,4	3 532	40,4	1,7	-4,3
GRÜNE	414	6,6	425	6,7	487	5,6	-0,1	1,0
FDP	741	11,8	383	6,0	1 004	11,5	5,8	0,3
REP	81	1,3	98	1,5	58	0,7	-0,2	0,6
Die Tierschutzpartei	97	1,5	100	1,6	-	-	-0,1	1,5
DIE LINKE	278	4,4	102	1,6	546	6,2	2,8	-1,8
FAMILIE	56	0,9	60	0,9	78	0,9	0,0	0,0
DIE FRAUEN	14	0,2	33	0,5	-	-	-0,3	0,2
Volksabstimmung	22	0,3	26	0,4	-	-	-0,1	0,3
PBC	155	2,5	144	2,3	169	1,9	0,2	0,6
ödp	12	0,2	14	0,2	-	-	0,0	0,2
CM	9	0,1	10	0,2	-	-	-0,1	0,1
AUFBRUCH	8	0,1	12	0,2	-	-	-0,1	0,1
DKP	5	0,1	7	0,1	-	-	0,0	0,1
PSG	1	0,0	3	0,0	-	-	0,0	0,0
BüSo	1	0,0	0	0,0	-	-	0,0	0,0
50Plus	20	0,3	-	-	-	-	0,3	0,3
AUF	10	0,2	-	-	-	-	0,2	0,2
BP	7	0,1	-	-	-	-	0,1	0,1
DVU	7	0,1	-	-	-	-	0,1	0,1
DIE GRAUEN	8	0,1	-	-	-	-	0,1	0,1
DIE VIOLETTEN	8	0,1	-	-	-	-	0,1	0,1
EDE	2	0,0	-	-	-	-	0,0	0,0
FBI	4	0,1	-	-	-	-	0,1	0,1
VOLKSENTSCHEIDE	8	0,1	-	-	-	-	0,1	0,1
FW FREIE WÄHLER	100	1,6	-	-	-	-	1,6	1,6
Newropeans	5	0,1	-	-	-	-	0,1	0,1
PIRATEN	46	0,7	-	-	-	-	0,7	0,7
RRP	16	0,3	-	-	-	-	0,3	0,3
RENTNER	42	0,7	-	-	-	-	0,7	0,7
Sonstige	-	-	146	2,3	102	1,2	-2,3	-1,2

## T 8 Europawahlergebnisse - Ergebnisse der Verbandsgemeinden

Merkmal	Europawahl 2009		Vergleichszahlen				Differenz zur	
	Anzahl	%	Europawahl 2004		Bundestagswahl 2005		EW 2004	BW 2005
			Anzahl	%	Anzahl	%	Prozentpunkte	
<b>Verbandsgemeinde Rengsdorf</b>								
Wahlberechtigte	12 812		12 721		12 816			
Wähler	7 705	60,1	7 897	62,1	10 531	82,2	-2,0	-22,1
Ungültige Stimmen	274	3,6	403	5,1	225	2,1	-1,5	1,5
Gültige Stimmen	7 431	96,4	7 494	94,9	10 306	97,9	1,5	-1,5
CDU	2 546	34,3	3 115	41,6	3 479	33,8	-7,3	0,5
SPD	2 215	29,8	2 341	31,2	3 961	38,4	-1,4	-8,6
GRÜNE	663	8,9	687	9,2	714	6,9	-0,3	2,0
FDP	1 115	15,0	676	9,0	1 366	13,3	6,0	1,7
REP	80	1,1	77	1,0	35	0,3	0,1	0,8
Die Tierschutzpartei	128	1,7	125	1,7	-	-	0,0	1,7
DIE LINKE	209	2,8	77	1,0	466	4,5	1,8	-1,7
FAMILIE	45	0,6	59	0,8	101	1,0	-0,2	-0,4
DIE FRAUEN	12	0,2	37	0,5	-	-	-0,3	0,2
Volksabstimmung	12	0,2	40	0,5	-	-	-0,3	0,2
PBC	48	0,6	50	0,7	88	0,9	-0,1	-0,3
ödp	22	0,3	19	0,3	-	-	0,0	0,3
CM	11	0,1	14	0,2	-	-	-0,1	0,1
AUFBRUCH	9	0,1	13	0,2	-	-	-0,1	0,1
DKP	1	0,0	9	0,1	-	-	-0,1	0,0
PSG	0	0,0	8	0,1	-	-	-0,1	0,0
BüSo	2	0,0	6	0,1	-	-	-0,1	0,0
50Plus	30	0,4	-	-	-	-	0,4	0,4
AUF	8	0,1	-	-	-	-	0,1	0,1
BP	9	0,1	-	-	-	-	0,1	0,1
DVU	14	0,2	-	-	-	-	0,2	0,2
DIE GRAUEN	9	0,1	-	-	-	-	0,1	0,1
DIE VIOLETTEN	14	0,2	-	-	-	-	0,2	0,2
EDE	1	0,0	-	-	-	-	0,0	0,0
FBI	6	0,1	-	-	-	-	0,1	0,1
VOLKSENTSCHEIDE	11	0,1	-	-	-	-	0,1	0,1
FW FREIE WÄHLER	59	0,8	-	-	-	-	0,8	0,8
Newropeans	2	0,0	-	-	-	-	0,0	0,0
PIRATEN	62	0,8	-	-	-	-	0,8	0,8
RRP	23	0,3	-	-	-	-	0,3	0,3
RENTNER	65	0,9	-	-	-	-	0,9	0,9
Sonstige	-	-	141	1,9	96	0,9	-1,9	-0,9
<b>Verbandsgemeinde Unkel</b>								
Wahlberechtigte	9 620		9 666		9 687			
Wähler	6 029	62,7	5 899	61,0	8 236	85,0	1,7	-22,3
Ungültige Stimmen	129	2,1	167	2,8	104	1,3	-0,7	0,8
Gültige Stimmen	5 900	97,9	5 732	97,2	8 132	98,7	0,7	-0,8
CDU	2 500	42,4	2 951	51,5	3 249	40,0	-9,1	2,4
SPD	1 381	23,4	1 371	23,9	2 648	32,6	-0,5	-9,2
GRÜNE	711	12,1	699	12,2	694	8,5	-0,1	3,6
FDP	736	12,5	377	6,6	1 141	14,0	5,9	-1,5
REP	34	0,6	26	0,5	11	0,1	0,1	0,5
Die Tierschutzpartei	82	1,4	63	1,1	-	-	0,3	1,4
DIE LINKE	132	2,2	46	0,8	281	3,5	1,4	-1,3
FAMILIE	32	0,5	33	0,6	51	0,6	-0,1	-0,1
DIE FRAUEN	22	0,4	18	0,3	-	-	0,1	0,4
Volksabstimmung	16	0,3	17	0,3	-	-	0,0	0,3
PBC	9	0,2	12	0,2	18	0,2	0,0	0,0
ödp	10	0,2	14	0,2	-	-	0,0	0,2
CM	11	0,2	17	0,3	-	-	-0,1	0,2
AUFBRUCH	3	0,1	4	0,1	-	-	0,0	0,1
DKP	3	0,1	1	0,0	-	-	0,1	0,1
PSG	0	0,0	2	0,0	-	-	0,0	0,0
BüSo	0	0,0	0	0,0	-	-	0,0	0,0
50Plus	6	0,1	-	-	-	-	0,1	0,1
AUF	9	0,2	-	-	-	-	0,2	0,2
BP	9	0,2	-	-	-	-	0,2	0,2
DVU	8	0,1	-	-	-	-	0,1	0,1
DIE GRAUEN	6	0,1	-	-	-	-	0,1	0,1
DIE VIOLETTEN	11	0,2	-	-	-	-	0,2	0,2
EDE	4	0,1	-	-	-	-	0,1	0,1
FBI	5	0,1	-	-	-	-	0,1	0,1
VOLKSENTSCHEIDE	14	0,2	-	-	-	-	0,2	0,2
FW FREIE WÄHLER	46	0,8	-	-	-	-	0,8	0,8
Newropeans	2	0,0	-	-	-	-	0,0	0,0
PIRATEN	37	0,6	-	-	-	-	0,6	0,6
RRP	19	0,3	-	-	-	-	0,3	0,3
RENTNER	42	0,7	-	-	-	-	0,7	0,7
Sonstige	-	-	81	1,4	39	0,5	-1,4	-0,5

## T 8 Europawahlergebnisse - Ergebnisse der Verbandsgemeinden

Merkmal	Europawahl 2009		Vergleichszahlen				Differenz zur	
	Anzahl	%	Europawahl 2004		Bundestagswahl 2005		EW 2004	BW 2005
			Anzahl	%	Anzahl	%	Prozentpunkte	
<b>Verbandsgemeinde Waldbreitbach</b>								
Wahlberechtigte	7 375		7 125		7 239			
Wähler	4 134	56,1	4 249	59,6	5 825	80,5	-3,5	-24,4
Ungültige Stimmen	170	4,1	200	4,7	113	1,9	-0,6	2,2
Gültige Stimmen	3 964	95,9	4 049	95,3	5 712	98,1	0,6	-2,2
CDU	1 942	49,0	2 416	59,7	2 573	45,0	-10,7	4,0
SPD	812	20,5	779	19,2	1 711	30,0	1,3	-9,5
GRÜNE	294	7,4	293	7,2	362	6,3	0,2	1,1
FDP	446	11,3	219	5,4	698	12,2	5,9	-0,9
REP	21	0,5	37	0,9	17	0,3	-0,4	0,2
Die Tierschutzpartei	55	1,4	59	1,5	-	-	-0,1	1,4
DIE LINKE	103	2,6	45	1,1	215	3,8	1,5	-1,2
FAMILIE	36	0,9	33	0,8	59	1,0	0,1	-0,1
DIE FRAUEN	11	0,3	21	0,5	-	-	-0,2	0,3
Volksabstimmung	14	0,4	28	0,7	-	-	-0,3	0,4
PBC	7	0,2	7	0,2	16	0,3	0,0	-0,1
ödp	6	0,2	11	0,3	-	-	-0,1	0,2
CM	4	0,1	2	0,0	-	-	0,1	0,1
AUFBRUCH	7	0,2	9	0,2	-	-	0,0	0,2
DKP	1	0,0	3	0,1	-	-	-0,1	0,0
PSG	1	0,0	0	0,0	-	-	0,0	0,0
BüSo	3	0,1	4	0,1	-	-	0,0	0,1
50Plus	10	0,3	-	-	-	-	0,3	0,3
AUF	5	0,1	-	-	-	-	0,1	0,1
BP	3	0,1	-	-	-	-	0,1	0,1
DVU	7	0,2	-	-	-	-	0,2	0,2
DIE GRAUEN	6	0,2	-	-	-	-	0,2	0,2
DIE VIOLETTEN	10	0,3	-	-	-	-	0,3	0,3
EDE	2	0,1	-	-	-	-	0,1	0,1
FBI	2	0,1	-	-	-	-	0,1	0,1
VOLKSENTSCHEIDE	5	0,1	-	-	-	-	0,1	0,1
FW FREIE WÄHLER	72	1,8	-	-	-	-	1,8	1,8
Newropeans	1	0,0	-	-	-	-	0,0	0,0
PIRATEN	28	0,7	-	-	-	-	0,7	0,7
RRP	13	0,3	-	-	-	-	0,3	0,3
RENTNER	37	0,9	-	-	-	-	0,9	0,9
Sonstige	-	-	83	2,0	61	1,1	-2,0	-1,1
<b>Rhein-Hunsrück-Kreis</b>								
<b>Verbandsgemeinde Emmelshausen</b>								
Wahlberechtigte	11 696		11 611		11 670			
Wähler	7 347	62,8	8 168	70,3	9 715	83,2	-7,5	-20,4
Ungültige Stimmen	318	4,3	405	5,0	224	2,3	-0,7	2,0
Gültige Stimmen	7 029	95,7	7 763	95,0	9 491	97,7	0,7	-2,0
CDU	3 588	51,0	4 518	58,2	4 447	46,9	-7,2	4,1
SPD	1 234	17,6	1 484	19,1	2 500	26,3	-1,5	-8,7
GRÜNE	584	8,3	587	7,6	597	6,3	0,7	2,0
FDP	827	11,8	499	6,4	1 242	13,1	5,4	-1,3
REP	65	0,9	107	1,4	55	0,6	-0,5	0,3
Die Tierschutzpartei	91	1,3	122	1,6	-	-	-0,3	1,3
DIE LINKE	258	3,7	57	0,7	465	4,9	3,0	-1,2
FAMILIE	55	0,8	75	1,0	82	0,9	-0,2	-0,1
DIE FRAUEN	21	0,3	26	0,3	-	-	0,0	0,3
Volksabstimmung	12	0,2	43	0,6	-	-	-0,4	0,2
PBC	11	0,2	14	0,2	17	0,2	0,0	0,0
ödp	11	0,2	23	0,3	-	-	-0,1	0,2
CM	10	0,1	16	0,2	-	-	-0,1	0,1
AUFBRUCH	4	0,1	6	0,1	-	-	0,0	0,1
DKP	2	0,0	7	0,1	-	-	-0,1	0,0
PSG	2	0,0	4	0,1	-	-	-0,1	0,0
BüSo	1	0,0	5	0,1	-	-	-0,1	0,0
50Plus	20	0,3	-	-	-	-	0,3	0,3
AUF	7	0,1	-	-	-	-	0,1	0,1
BP	5	0,1	-	-	-	-	0,1	0,1
DVU	12	0,2	-	-	-	-	0,2	0,2
DIE GRAUEN	11	0,2	-	-	-	-	0,2	0,2
DIE VIOLETTEN	9	0,1	-	-	-	-	0,1	0,1
EDE	3	0,0	-	-	-	-	0,0	0,0
FBI	12	0,2	-	-	-	-	0,2	0,2
VOLKSENTSCHEIDE	8	0,1	-	-	-	-	0,1	0,1
FW FREIE WÄHLER	57	0,8	-	-	-	-	0,8	0,8
Newropeans	4	0,1	-	-	-	-	0,1	0,1
PIRATEN	37	0,5	-	-	-	-	0,5	0,5
RRP	34	0,5	-	-	-	-	0,5	0,5
RENTNER	34	0,5	-	-	-	-	0,5	0,5
Sonstige	-	-	170	2,2	86	0,9	-2,2	-0,9

## T 8 Europawahlergebnisse - Ergebnisse der Verbandsgemeinden

Merkmal	Europawahl 2009		Vergleichszahlen				Differenz zur	
	Anzahl	%	Europawahl 2004		Bundestagswahl 2005		EW 2004	BW 2005
			Anzahl	%	Anzahl	%	Prozentpunkte	
<b>Verbandsgemeinde Kastellaun</b>								
Wahlberechtigte	12 003		11 874		11 916			
Wähler	6 837	57,0	7 317	61,6	9 248	77,6	-4,6	-20,6
Ungültige Stimmen	302	4,4	324	4,4	187	2,0	0,0	2,4
Gültige Stimmen	6 535	95,6	6 993	95,6	9 061	98,0	0,0	-2,4
CDU	2 728	41,7	3 569	51,0	3 649	40,3	-9,3	1,4
SPD	1 702	26,0	1 779	25,4	2 837	31,3	0,6	-5,3
GRÜNE	502	7,7	535	7,7	606	6,7	0,0	1,0
FDP	842	12,9	540	7,7	1 250	13,8	5,2	-0,9
REP	54	0,8	59	0,8	42	0,5	0,0	0,3
Die Tierschutzpartei	107	1,6	94	1,3	-	-	0,3	1,6
DIE LINKE	210	3,2	92	1,3	465	5,1	1,9	-1,9
FAMILIE	49	0,7	62	0,9	63	0,7	-0,2	0,0
DIE FRAUEN	23	0,4	39	0,6	-	-	-0,2	0,4
Volksabstimmung	11	0,2	28	0,4	-	-	-0,2	0,2
PBC	27	0,4	26	0,4	51	0,6	0,0	-0,2
ödp	11	0,2	20	0,3	-	-	-0,1	0,2
CM	8	0,1	7	0,1	-	-	0,0	0,1
AUFBRUCH	5	0,1	7	0,1	-	-	0,0	0,1
DKP	4	0,1	5	0,1	-	-	0,0	0,1
PSG	5	0,1	5	0,1	-	-	0,0	0,1
BüSo	3	0,0	4	0,1	-	-	-0,1	0,0
50Plus	22	0,3	-	-	-	-	0,3	0,3
AUF	4	0,1	-	-	-	-	0,1	0,1
BP	3	0,0	-	-	-	-	0,0	0,0
DVU	11	0,2	-	-	-	-	0,2	0,2
DIE GRAUEN	12	0,2	-	-	-	-	0,2	0,2
DIE VIOLETTEN	12	0,2	-	-	-	-	0,2	0,2
EDE	0	0,0	-	-	-	-	0,0	0,0
FBI	9	0,1	-	-	-	-	0,1	0,1
VOLKSENTSCHEIDE	11	0,2	-	-	-	-	0,2	0,2
FW FREIE WÄHLER	46	0,7	-	-	-	-	0,7	0,7
Newropeans	3	0,0	-	-	-	-	0,0	0,0
PIRATEN	37	0,6	-	-	-	-	0,6	0,6
RRP	19	0,3	-	-	-	-	0,3	0,3
RENTNER	55	0,8	-	-	-	-	0,8	0,8
Sonstige	-	-	122	1,7	98	1,1	-1,7	-1,1
<b>Verbandsgemeinde Kirchberg (Hunsrück)</b>								
Wahlberechtigte	15 793		15 967		16 067			
Wähler	9 291	58,8	10 289	64,4	12 214	76,0	-5,6	-17,2
Ungültige Stimmen	567	6,1	690	6,7	387	3,2	-0,6	2,9
Gültige Stimmen	8 724	93,9	9 599	93,3	11 827	96,8	0,6	-2,9
CDU	3 206	36,7	4 161	43,3	4 034	34,1	-6,6	2,6
SPD	2 454	28,1	2 628	27,4	4 149	35,1	0,7	-7,0
GRÜNE	623	7,1	689	7,2	733	6,2	-0,1	0,9
FDP	1 303	14,9	1 128	11,8	1 878	15,9	3,1	-1,0
REP	126	1,4	162	1,7	56	0,5	-0,3	0,9
Die Tierschutzpartei	140	1,6	155	1,6	-	-	0,0	1,6
DIE LINKE	304	3,5	120	1,3	632	5,3	2,2	-1,8
FAMILIE	68	0,8	102	1,1	128	1,1	-0,3	-0,3
DIE FRAUEN	30	0,3	53	0,6	-	-	-0,3	0,3
Volksabstimmung	35	0,4	57	0,6	-	-	-0,2	0,4
PBC	68	0,8	72	0,8	79	0,7	0,0	0,1
ödp	14	0,2	22	0,2	-	-	0,0	0,2
CM	9	0,1	17	0,2	-	-	-0,1	0,1
AUFBRUCH	9	0,1	10	0,1	-	-	0,0	0,1
DKP	6	0,1	13	0,1	-	-	0,0	0,1
PSG	4	0,0	6	0,1	-	-	-0,1	0,0
BüSo	6	0,1	6	0,1	-	-	0,0	0,1
50Plus	13	0,1	-	-	-	-	0,1	0,1
AUF	10	0,1	-	-	-	-	0,1	0,1
BP	3	0,0	-	-	-	-	0,0	0,0
DVU	21	0,2	-	-	-	-	0,2	0,2
DIE GRAUEN	16	0,2	-	-	-	-	0,2	0,2
DIE VIOLETTEN	13	0,1	-	-	-	-	0,1	0,1
EDE	1	0,0	-	-	-	-	0,0	0,0
FBI	7	0,1	-	-	-	-	0,1	0,1
VOLKSENTSCHEIDE	13	0,1	-	-	-	-	0,1	0,1
FW FREIE WÄHLER	76	0,9	-	-	-	-	0,9	0,9
Newropeans	3	0,0	-	-	-	-	0,0	0,0
PIRATEN	47	0,5	-	-	-	-	0,5	0,5
RRP	22	0,3	-	-	-	-	0,3	0,3
RENTNER	74	0,8	-	-	-	-	0,8	0,8
Sonstige	-	-	198	2,1	138	1,2	-2,1	-1,2

## T 8 Europawahlergebnisse - Ergebnisse der Verbandsgemeinden

Merkmal	Europawahl 2009		Vergleichszahlen				Differenz zur	
			Europawahl 2004		Bundestagswahl 2005		EW 2004	BW 2005
	Anzahl	%	Anzahl	%	Anzahl	%	Prozentpunkte	
<b>Verbandsgemeinde Rheinböllen</b>								
Wahlberechtigte	7 812		7 692		7 741			
Wähler	4 902	62,7	5 336	69,4	6 448	83,3	-6,7	-20,6
Ungültige Stimmen	227	4,6	241	4,5	141	2,2	0,1	2,4
Gültige Stimmen	4 675	95,4	5 095	95,5	6 307	97,8	-0,1	-2,4
CDU	1 814	38,8	2 272	44,6	2 310	36,6	-5,8	2,2
SPD	1 230	26,3	1 465	28,8	2 182	34,6	-2,5	-8,3
GRÜNE	380	8,1	384	7,5	397	6,3	0,6	1,8
FDP	628	13,4	466	9,1	885	14,0	4,3	-0,6
REP	70	1,5	84	1,6	48	0,8	-0,1	0,7
Die Tierschutzpartei	70	1,5	91	1,8	-	-	-0,3	1,5
DIE LINKE	148	3,2	43	0,8	296	4,7	2,4	-1,5
FAMILIE	31	0,7	46	0,9	57	0,9	-0,2	-0,2
DIE FRAUEN	16	0,3	25	0,5	-	-	-0,2	0,3
Volksabstimmung	9	0,2	34	0,7	-	-	-0,5	0,2
PBC	84	1,8	64	1,3	60	1,0	0,5	0,8
ödp	8	0,2	6	0,1	-	-	0,1	0,2
CM	8	0,2	15	0,3	-	-	-0,1	0,2
AUFBRUCH	3	0,1	2	0,0	-	-	0,1	0,1
DKP	1	0,0	4	0,1	-	-	-0,1	0,0
PSG	1	0,0	5	0,1	-	-	-0,1	0,0
BüSo	0	0,0	1	0,0	-	-	0,0	0,0
50Plus	10	0,2	-	-	-	-	0,2	0,2
AUF	4	0,1	-	-	-	-	0,1	0,1
BP	2	0,0	-	-	-	-	0,0	0,0
DVU	13	0,3	-	-	-	-	0,3	0,3
DIE GRAUEN	7	0,1	-	-	-	-	0,1	0,1
DIE VIOLETTEN	7	0,1	-	-	-	-	0,1	0,1
EDE	3	0,1	-	-	-	-	0,1	0,1
FBI	7	0,1	-	-	-	-	0,1	0,1
VOLKSENTSCHEIDE	5	0,1	-	-	-	-	0,1	0,1
FW FREIE WÄHLER	51	1,1	-	-	-	-	1,1	1,1
Newropeans	2	0,0	-	-	-	-	0,0	0,0
PIRATEN	17	0,4	-	-	-	-	0,4	0,4
RRP	19	0,4	-	-	-	-	0,4	0,4
RENTNER	27	0,6	-	-	-	-	0,6	0,6
Sonstige	-	-	88	1,7	72	1,1	-1,7	-1,1
<b>Verbandsgemeinde Sankt Goar-Oberwesel</b>								
Wahlberechtigte	7 561		7 664		7 725			
Wähler	4 941	65,3	5 445	71,0	6 480	83,9	-5,7	-18,6
Ungültige Stimmen	198	4,0	221	4,1	148	2,3	-0,1	1,7
Gültige Stimmen	4 743	96,0	5 224	95,9	6 332	97,7	0,1	-1,7
CDU	2 558	53,9	3 050	58,4	2 919	46,1	-4,5	7,8
SPD	1 000	21,1	1 155	22,1	1 977	31,2	-1,0	-10,1
GRÜNE	296	6,2	331	6,3	317	5,0	-0,1	1,2
FDP	425	9,0	273	5,2	768	12,1	3,8	-3,1
REP	45	0,9	52	1,0	18	0,3	-0,1	0,6
Die Tierschutzpartei	41	0,9	82	1,6	-	-	-0,7	0,9
DIE LINKE	92	1,9	40	0,8	197	3,1	1,1	-1,2
FAMILIE	42	0,9	32	0,6	63	1,0	0,3	-0,1
DIE FRAUEN	7	0,1	24	0,5	-	-	-0,4	0,1
Volksabstimmung	12	0,3	35	0,7	-	-	-0,4	0,3
PBC	20	0,4	4	0,1	16	0,3	0,3	0,1
ödp	28	0,6	17	0,3	-	-	0,3	0,6
CM	12	0,3	17	0,3	-	-	0,0	0,3
AUFBRUCH	4	0,1	4	0,1	-	-	0,0	0,1
DKP	0	0,0	2	0,0	-	-	0,0	0,0
PSG	3	0,1	6	0,1	-	-	0,0	0,1
BüSo	1	0,0	2	0,0	-	-	0,0	0,0
50Plus	10	0,2	-	-	-	-	0,2	0,2
AUF	2	0,0	-	-	-	-	0,0	0,0
BP	5	0,1	-	-	-	-	0,1	0,1
DVU	8	0,2	-	-	-	-	0,2	0,2
DIE GRAUEN	7	0,1	-	-	-	-	0,1	0,1
DIE VIOLETTEN	7	0,1	-	-	-	-	0,1	0,1
EDE	2	0,0	-	-	-	-	0,0	0,0
FBI	5	0,1	-	-	-	-	0,1	0,1
VOLKSENTSCHEIDE	7	0,1	-	-	-	-	0,1	0,1
FW FREIE WÄHLER	40	0,8	-	-	-	-	0,8	0,8
Newropeans	1	0,0	-	-	-	-	0,0	0,0
PIRATEN	20	0,4	-	-	-	-	0,4	0,4
RRP	5	0,1	-	-	-	-	0,1	0,1
RENTNER	38	0,8	-	-	-	-	0,8	0,8
Sonstige	-	-	98	1,9	57	0,9	-1,9	-0,9

**T 8 Europawahlergebnisse - Ergebnisse der Verbandsgemeinden**

Merkmal	Europawahl 2009		Vergleichszahlen				Differenz zur	
	Anzahl	%	Europawahl 2004		Bundestagswahl 2005		EW 2004	BW 2005
			Anzahl	%	Anzahl	%	Prozentpunkte	
<b>Verbandsgemeinde Simmern/Hunsrück</b>								
Wahlberechtigte	14 392		14 370		14 407			
Wähler	8 271	57,5	9 090	63,3	11 140	77,3	-5,8	-19,8
Ungültige Stimmen	426	5,2	488	5,4	288	2,6	-0,2	2,6
Gültige Stimmen	7 845	94,8	8 602	94,6	10 852	97,4	0,2	-2,6
CDU	2 757	35,1	3 578	41,6	3 555	32,8	-6,5	2,3
SPD	2 288	29,2	2 623	30,5	3 991	36,8	-1,3	-7,6
GRÜNE	744	9,5	693	8,1	791	7,3	1,4	2,2
FDP	1 059	13,5	891	10,4	1 586	14,6	3,1	-1,1
REP	76	1,0	124	1,4	61	0,6	-0,4	0,4
Die Tierschutzpartei	105	1,3	102	1,2	-	-	0,1	1,3
DIE LINKE	276	3,5	94	1,1	560	5,2	2,4	-1,7
FAMILIE	66	0,8	89	1,0	90	0,8	-0,2	0,0
DIE FRAUEN	35	0,4	40	0,5	-	-	-0,1	0,4
Volksabstimmung	15	0,2	52	0,6	-	-	-0,4	0,2
PBC	96	1,2	90	1,0	100	0,9	0,2	0,3
ödp	23	0,3	24	0,3	-	-	0,0	0,3
CM	17	0,2	22	0,3	-	-	-0,1	0,2
AUFBRUCH	13	0,2	13	0,2	-	-	0,0	0,2
DKP	5	0,1	5	0,1	-	-	0,0	0,1
PSG	3	0,0	13	0,2	-	-	-0,2	0,0
BüSo	1	0,0	2	0,0	-	-	0,0	0,0
50Plus	25	0,3	-	-	-	-	0,3	0,3
AUF	10	0,1	-	-	-	-	0,1	0,1
BP	9	0,1	-	-	-	-	0,1	0,1
DVU	14	0,2	-	-	-	-	0,2	0,2
DIE GRAUEN	14	0,2	-	-	-	-	0,2	0,2
DIE VIOLETTEN	11	0,1	-	-	-	-	0,1	0,1
EDE	0	0,0	-	-	-	-	0,0	0,0
FBI	4	0,1	-	-	-	-	0,1	0,1
VOLKSENTSCHEIDE	10	0,1	-	-	-	-	0,1	0,1
FW FREIE WÄHLER	44	0,6	-	-	-	-	0,6	0,6
Newropeans	1	0,0	-	-	-	-	0,0	0,0
PIRATEN	44	0,6	-	-	-	-	0,6	0,6
RRP	22	0,3	-	-	-	-	0,3	0,3
RENTNER	58	0,7	-	-	-	-	0,7	0,7
Sonstige	-	-	147	1,7	118	1,1	-1,7	-1,1
<b>Rhein-Lahn-Kreis</b>								
<b>Verbandsgemeinde Bad Ems</b>								
Wahlberechtigte	13 153		13 459		13 342			
Wähler	7 159	54,4	7 195	53,5	10 071	75,5	0,9	-21,1
Ungültige Stimmen	300	4,2	289	4,0	170	1,7	0,2	2,5
Gültige Stimmen	6 859	95,8	6 906	96,0	9 901	98,3	-0,2	-2,5
CDU	2 567	37,4	3 066	44,4	3 485	35,2	-7,0	2,2
SPD	2 070	30,2	2 177	31,5	3 835	38,7	-1,3	-8,5
GRÜNE	639	9,3	633	9,2	724	7,3	0,1	2,0
FDP	613	8,9	371	5,4	1 026	10,4	3,5	-1,5
REP	74	1,1	76	1,1	47	0,5	0,0	0,6
Die Tierschutzpartei	110	1,6	116	1,7	-	-	-0,1	1,6
DIE LINKE	262	3,8	68	1,0	529	5,3	2,8	-1,5
FAMILIE	50	0,7	72	1,0	100	1,0	-0,3	-0,3
DIE FRAUEN	24	0,3	31	0,4	-	-	-0,1	0,3
Volksabstimmung	21	0,3	56	0,8	-	-	-0,5	0,3
PBC	27	0,4	39	0,6	36	0,4	-0,2	0,0
ödp	11	0,2	9	0,1	-	-	0,1	0,2
CM	4	0,1	8	0,1	-	-	0,0	0,1
AUFBRUCH	10	0,1	10	0,1	-	-	0,0	0,1
DKP	5	0,1	2	0,0	-	-	0,1	0,1
PSG	2	0,0	7	0,1	-	-	-0,1	0,0
BüSo	7	0,1	5	0,1	-	-	0,0	0,1
50Plus	18	0,3	-	-	-	-	0,3	0,3
AUF	10	0,1	-	-	-	-	0,1	0,1
BP	7	0,1	-	-	-	-	0,1	0,1
DVU	16	0,2	-	-	-	-	0,2	0,2
DIE GRAUEN	11	0,2	-	-	-	-	0,2	0,2
DIE VIOLETTEN	14	0,2	-	-	-	-	0,2	0,2
EDE	1	0,0	-	-	-	-	0,0	0,0
FBI	10	0,1	-	-	-	-	0,1	0,1
VOLKSENTSCHEIDE	13	0,2	-	-	-	-	0,2	0,2
FW FREIE WÄHLER	111	1,6	-	-	-	-	1,6	1,6
Newropeans	1	0,0	-	-	-	-	0,0	0,0
PIRATEN	56	0,8	-	-	-	-	0,8	0,8
RRP	35	0,5	-	-	-	-	0,5	0,5
RENTNER	60	0,9	-	-	-	-	0,9	0,9
Sonstige	-	-	160	2,3	119	1,2	-2,3	-1,2

## T 8 Europawahlergebnisse - Ergebnisse der Verbandsgemeinden

Merkmal	Europawahl 2009		Vergleichszahlen				Differenz zur	
	Anzahl	%	Europawahl 2004		Bundestagswahl 2005		EW 2004	BW 2005
			Anzahl	%	Anzahl	%	Prozentpunkte	
<b>Verbandsgemeinde Braubach</b>								
Wahlberechtigte	6 117		6 246		6 148			
Wähler	4 067	66,5	4 327	69,3	5 094	82,9	-2,8	-16,4
Ungültige Stimmen	221	5,4	258	6,0	107	2,1	-0,6	3,3
Gültige Stimmen	3 846	94,6	4 069	94,0	4 987	97,9	0,6	-3,3
CDU	1 437	37,4	1 752	43,1	1 666	33,4	-5,7	4,0
SPD	1 324	34,4	1 407	34,6	2 053	41,2	-0,2	-6,8
GRÜNE	294	7,6	310	7,6	347	7,0	0,0	0,6
FDP	350	9,1	233	5,7	550	11,0	3,4	-1,9
REP	35	0,9	38	0,9	25	0,5	0,0	0,4
Die Tierschutzpartei	49	1,3	58	1,4	-	-	-0,1	1,3
DIE LINKE	115	3,0	55	1,4	227	4,6	1,6	-1,6
FAMILIE	43	1,1	46	1,1	57	1,1	0,0	0,0
DIE FRAUEN	12	0,3	24	0,6	-	-	-0,3	0,3
Volksabstimmung	11	0,3	26	0,6	-	-	-0,3	0,3
PBC	7	0,2	18	0,4	16	0,3	-0,2	-0,1
ödp	3	0,1	3	0,1	-	-	0,0	0,1
CM	4	0,1	14	0,3	-	-	-0,2	0,1
AUFBRUCH	4	0,1	2	0,0	-	-	0,1	0,1
DKP	4	0,1	8	0,2	-	-	-0,1	0,1
PSG	1	0,0	3	0,1	-	-	-0,1	0,0
BüSo	0	0,0	2	0,0	-	-	0,0	0,0
50Plus	13	0,3	-	-	-	-	0,3	0,3
AUF	2	0,1	-	-	-	-	0,1	0,1
BP	4	0,1	-	-	-	-	0,1	0,1
DVU	3	0,1	-	-	-	-	0,1	0,1
DIE GRAUEN	2	0,1	-	-	-	-	0,1	0,1
DIE VIOLETTEN	4	0,1	-	-	-	-	0,1	0,1
EDE	1	0,0	-	-	-	-	0,0	0,0
FBI	11	0,3	-	-	-	-	0,3	0,3
VOLKSENTSCHEIDE	3	0,1	-	-	-	-	0,1	0,1
FW FREIE WÄHLER	39	1,0	-	-	-	-	1,0	1,0
Newropeans	0	0,0	-	-	-	-	0,0	0,0
PIRATEN	23	0,6	-	-	-	-	0,6	0,6
RRP	16	0,4	-	-	-	-	0,4	0,4
RENTNER	32	0,8	-	-	-	-	0,8	0,8
Sonstige	-	-	70	1,7	46	0,9	-1,7	-0,9
<b>Verbandsgemeinde Diez</b>								
Wahlberechtigte	19 738		19 732		19 823			
Wähler	10 130	51,3	11 220	56,9	15 369	77,5	-5,6	-26,2
Ungültige Stimmen	455	4,5	549	4,9	345	2,2	-0,4	2,3
Gültige Stimmen	9 675	95,5	10 671	95,1	15 024	97,8	0,4	-2,3
CDU	3 349	34,6	4 379	41,0	4 893	32,6	-6,4	2,0
SPD	2 984	30,8	3 463	32,5	5 692	37,9	-1,7	-7,1
GRÜNE	880	9,1	904	8,5	1 230	8,2	0,6	0,9
FDP	1 199	12,4	758	7,1	1 910	12,7	5,3	-0,3
REP	108	1,1	138	1,3	93	0,6	-0,2	0,5
Die Tierschutzpartei	143	1,5	203	1,9	-	-	-0,4	1,5
DIE LINKE	339	3,5	117	1,1	755	5,0	2,4	-1,5
FAMILIE	93	1,0	125	1,2	134	0,9	-0,2	0,1
DIE FRAUEN	29	0,3	51	0,5	-	-	-0,2	0,3
Volksabstimmung	30	0,3	78	0,7	-	-	-0,4	0,3
PBC	18	0,2	36	0,3	55	0,4	-0,1	-0,2
ödp	20	0,2	23	0,2	-	-	0,0	0,2
CM	13	0,1	20	0,2	-	-	-0,1	0,1
AUFBRUCH	16	0,2	17	0,2	-	-	0,0	0,2
DKP	4	0,0	5	0,0	-	-	0,0	0,0
PSG	3	0,0	10	0,1	-	-	-0,1	0,0
BüSo	1	0,0	10	0,1	-	-	-0,1	0,0
50Plus	42	0,4	-	-	-	-	0,4	0,4
AUF	7	0,1	-	-	-	-	0,1	0,1
BP	9	0,1	-	-	-	-	0,1	0,1
DVU	58	0,6	-	-	-	-	0,6	0,6
DIE GRAUEN	25	0,3	-	-	-	-	0,3	0,3
DIE VIOLETTEN	20	0,2	-	-	-	-	0,2	0,2
EDE	7	0,1	-	-	-	-	0,1	0,1
FBI	5	0,1	-	-	-	-	0,1	0,1
VOLKSENTSCHEIDE	11	0,1	-	-	-	-	0,1	0,1
FW FREIE WÄHLER	90	0,9	-	-	-	-	0,9	0,9
Newropeans	4	0,0	-	-	-	-	0,0	0,0
PIRATEN	59	0,6	-	-	-	-	0,6	0,6
RRP	34	0,4	-	-	-	-	0,4	0,4
RENTNER	75	0,8	-	-	-	-	0,8	0,8
Sonstige	-	-	334	3,1	262	1,7	-3,1	-1,7

## T 8 Europawahlergebnisse - Ergebnisse der Verbandsgemeinden

Merkmal	Europawahl 2009		Vergleichszahlen				Differenz zur	
	Anzahl	%	Europawahl 2004		Bundestagswahl 2005		EW 2004	BW 2005
			Anzahl	%	Anzahl	%	Prozentpunkte	
<b>Verbandsgemeinde Hahnstätten</b>								
Wahlberechtigte	7 553		7 401		7 468			
Wähler	4 422	58,5	4 679	63,2	6 057	81,1	-4,7	-22,6
Ungültige Stimmen	187	4,2	225	4,8	101	1,7	-0,6	2,5
Gültige Stimmen	4 235	95,8	4 454	95,2	5 956	98,3	0,6	-2,5
CDU	1 255	29,6	1 655	37,2	1 797	30,2	-7,6	-0,6
SPD	1 589	37,5	1 616	36,3	2 431	40,8	1,2	-3,3
GRÜNE	364	8,6	395	8,9	506	8,5	-0,3	0,1
FDP	453	10,7	289	6,5	678	11,4	4,2	-0,7
REP	50	1,2	75	1,7	39	0,7	-0,5	0,5
Die Tierschutzpartei	63	1,5	72	1,6	-	-	-0,1	1,5
DIE LINKE	140	3,3	65	1,5	353	5,9	1,8	-2,6
FAMILIE	31	0,7	39	0,9	60	1,0	-0,2	-0,3
DIE FRAUEN	8	0,2	29	0,7	-	-	-0,5	0,2
Volksabstimmung	9	0,2	64	1,4	-	-	-1,2	0,2
PBC	6	0,1	3	0,1	12	0,2	0,0	-0,1
ödp	11	0,3	12	0,3	-	-	0,0	0,3
CM	1	0,0	3	0,1	-	-	-0,1	0,0
AUFBRUCH	2	0,0	10	0,2	-	-	-0,2	0,0
DKP	1	0,0	3	0,1	-	-	-0,1	0,0
PSG	1	0,0	6	0,1	-	-	-0,1	0,0
BüSo	0	0,0	1	0,0	-	-	0,0	0,0
50Plus	10	0,2	-	-	-	-	0,2	0,2
AUF	2	0,0	-	-	-	-	0,0	0,0
BP	3	0,1	-	-	-	-	0,1	0,1
DVU	11	0,3	-	-	-	-	0,3	0,3
DIE GRAUEN	10	0,2	-	-	-	-	0,2	0,2
DIE VIOLETTEN	8	0,2	-	-	-	-	0,2	0,2
EDE	3	0,1	-	-	-	-	0,1	0,1
FBI	1	0,0	-	-	-	-	0,0	0,0
VOLKSENTSCHEIDE	13	0,3	-	-	-	-	0,3	0,3
FW FREIE WÄHLER	102	2,4	-	-	-	-	2,4	2,4
Newropeans	2	0,0	-	-	-	-	0,0	0,0
PIRATEN	33	0,8	-	-	-	-	0,8	0,8
RRP	18	0,4	-	-	-	-	0,4	0,4
RENTNER	35	0,8	-	-	-	-	0,8	0,8
Sonstige	-	-	117	2,6	80	1,3	-2,6	-1,3
<b>Verbandsgemeinde Katzenelnbogen</b>								
Wahlberechtigte	7 562		7 406		7 472			
Wähler	4 662	61,7	4 841	65,4	6 005	80,4	-3,7	-18,7
Ungültige Stimmen	261	5,6	280	5,8	145	2,4	-0,2	3,2
Gültige Stimmen	4 401	94,4	4 561	94,2	5 860	97,6	0,2	-3,2
CDU	1 481	33,7	1 956	42,9	1 858	31,7	-9,2	2,0
SPD	1 437	32,7	1 407	30,8	2 303	39,3	1,9	-6,6
GRÜNE	425	9,7	417	9,1	510	8,7	0,6	1,0
FDP	438	10,0	269	5,9	682	11,6	4,1	-1,6
REP	67	1,5	97	2,1	36	0,6	-0,6	0,9
Die Tierschutzpartei	64	1,5	79	1,7	-	-	-0,2	1,5
DIE LINKE	162	3,7	63	1,4	308	5,3	2,3	-1,6
FAMILIE	52	1,2	58	1,3	56	1,0	-0,1	0,2
DIE FRAUEN	19	0,4	24	0,5	-	-	-0,1	0,4
Volksabstimmung	11	0,2	29	0,6	-	-	-0,4	0,2
PBC	12	0,3	17	0,4	35	0,6	-0,1	-0,3
ödp	6	0,1	9	0,2	-	-	-0,1	0,1
CM	2	0,0	9	0,2	-	-	-0,2	0,0
AUFBRUCH	7	0,2	9	0,2	-	-	0,0	0,2
DKP	7	0,2	4	0,1	-	-	0,1	0,2
PSG	2	0,0	10	0,2	-	-	-0,2	0,0
BüSo	2	0,0	1	0,0	-	-	0,0	0,0
50Plus	11	0,2	-	-	-	-	0,2	0,2
AUF	7	0,2	-	-	-	-	0,2	0,2
BP	3	0,1	-	-	-	-	0,1	0,1
DVU	9	0,2	-	-	-	-	0,2	0,2
DIE GRAUEN	3	0,1	-	-	-	-	0,1	0,1
DIE VIOLETTEN	15	0,3	-	-	-	-	0,3	0,3
EDE	2	0,0	-	-	-	-	0,0	0,0
FBI	1	0,0	-	-	-	-	0,0	0,0
VOLKSENTSCHEIDE	7	0,2	-	-	-	-	0,2	0,2
FW FREIE WÄHLER	52	1,2	-	-	-	-	1,2	1,2
Newropeans	3	0,1	-	-	-	-	0,1	0,1
PIRATEN	41	0,9	-	-	-	-	0,9	0,9
RRP	11	0,2	-	-	-	-	0,2	0,2
RENTNER	42	1,0	-	-	-	-	1,0	1,0
Sonstige	-	-	103	2,3	72	1,2	-2,3	-1,2



## T 8 Europawahlergebnisse - Ergebnisse der Verbandsgemeinden

Merkmal	Europawahl 2009		Vergleichszahlen				Differenz zur	
	Anzahl	%	Europawahl 2004		Bundestagswahl 2005		EW 2004	BW 2005
			Anzahl	%	Anzahl	%	Prozentpunkte	
<b>Verbandsgemeinde Loreley</b>								
Wahlberechtigte	7 997		8 239		8 209			
Wähler	5 156	64,5	5 349	64,9	6 567	80,0	-0,4	-15,5
Ungültige Stimmen	271	5,3	314	5,9	180	2,7	-0,6	2,6
Gültige Stimmen	4 885	94,7	5 035	94,1	6 387	97,3	0,6	-2,6
CDU	1 801	36,9	2 274	45,2	2 122	33,2	-8,3	3,7
SPD	1 677	34,3	1 704	33,8	2 601	40,7	0,5	-6,4
GRÜNE	335	6,9	331	6,6	389	6,1	0,3	0,8
FDP	456	9,3	289	5,7	740	11,6	3,6	-2,3
REP	64	1,3	56	1,1	45	0,7	0,2	0,6
Die Tierschutzpartei	63	1,3	79	1,6	-	-	-0,3	1,3
DIE LINKE	182	3,7	48	1,0	316	4,9	2,7	-1,2
FAMILIE	48	1,0	72	1,4	80	1,3	-0,4	-0,3
DIE FRAUEN	15	0,3	19	0,4	-	-	-0,1	0,3
Volksabstimmung	11	0,2	30	0,6	-	-	-0,4	0,2
PBC	12	0,2	17	0,3	21	0,3	-0,1	-0,1
ödp	9	0,2	8	0,2	-	-	0,0	0,2
CM	5	0,1	5	0,1	-	-	0,0	0,1
AUFBRUCH	9	0,2	6	0,1	-	-	0,1	0,2
DKP	2	0,0	2	0,0	-	-	0,0	0,0
PSG	1	0,0	6	0,1	-	-	-0,1	0,0
BüSo	0	0,0	7	0,1	-	-	-0,1	0,0
50Plus	9	0,2	-	-	-	-	0,2	0,2
AUF	4	0,1	-	-	-	-	0,1	0,1
BP	4	0,1	-	-	-	-	0,1	0,1
DVU	7	0,1	-	-	-	-	0,1	0,1
DIE GRAUEN	5	0,1	-	-	-	-	0,1	0,1
DIE VIOLETTEN	13	0,3	-	-	-	-	0,3	0,3
EDE	0	0,0	-	-	-	-	0,0	0,0
FBI	3	0,1	-	-	-	-	0,1	0,1
VOLKSENTSCHEIDE	2	0,0	-	-	-	-	0,0	0,0
FW FREIE WÄHLER	52	1,1	-	-	-	-	1,1	1,1
Newropeans	4	0,1	-	-	-	-	0,1	0,1
PIRATEN	26	0,5	-	-	-	-	0,5	0,5
RRP	17	0,3	-	-	-	-	0,3	0,3
RENTNER	49	1,0	-	-	-	-	1,0	1,0
Sonstige	-	-	82	1,6	73	1,1	-1,6	-1,1
<b>Verbandsgemeinde Nassau</b>								
Wahlberechtigte	9 462		9 600		9 597			
Wähler	5 586	59,0	6 043	62,9	7 291	76,0	-3,9	-17,0
Ungültige Stimmen	259	4,6	287	4,7	149	2,0	-0,1	2,6
Gültige Stimmen	5 327	95,4	5 756	95,3	7 142	98,0	0,1	-2,6
CDU	2 052	38,5	2 690	46,7	2 499	35,0	-8,2	3,5
SPD	1 597	30,0	1 767	30,7	2 683	37,6	-0,7	-7,6
GRÜNE	426	8,0	423	7,3	490	6,9	0,7	1,1
FDP	564	10,6	331	5,8	845	11,8	4,8	-1,2
REP	65	1,2	70	1,2	56	0,8	0,0	0,4
Die Tierschutzpartei	71	1,3	85	1,5	-	-	-0,2	1,3
DIE LINKE	177	3,3	66	1,1	367	5,1	2,2	-1,8
FAMILIE	47	0,9	60	1,0	69	1,0	-0,1	-0,1
DIE FRAUEN	19	0,4	20	0,3	-	-	0,1	0,4
Volksabstimmung	9	0,2	29	0,5	-	-	-0,3	0,2
PBC	19	0,4	39	0,7	48	0,7	-0,3	-0,3
ödp	5	0,1	17	0,3	-	-	-0,2	0,1
CM	8	0,2	14	0,2	-	-	0,0	0,2
AUFBRUCH	5	0,1	8	0,1	-	-	0,0	0,1
DKP	2	0,0	3	0,1	-	-	-0,1	0,0
PSG	0	0,0	7	0,1	-	-	-0,1	0,0
BüSo	0	0,0	2	0,0	-	-	0,0	0,0
50Plus	14	0,3	-	-	-	-	0,3	0,3
AUF	8	0,2	-	-	-	-	0,2	0,2
BP	6	0,1	-	-	-	-	0,1	0,1
DVU	13	0,2	-	-	-	-	0,2	0,2
DIE GRAUEN	8	0,2	-	-	-	-	0,2	0,2
DIE VIOLETTEN	18	0,3	-	-	-	-	0,3	0,3
EDE	1	0,0	-	-	-	-	0,0	0,0
FBI	2	0,0	-	-	-	-	0,0	0,0
VOLKSENTSCHEIDE	11	0,2	-	-	-	-	0,2	0,2
FW FREIE WÄHLER	89	1,7	-	-	-	-	1,7	1,7
Newropeans	2	0,0	-	-	-	-	0,0	0,0
PIRATEN	36	0,7	-	-	-	-	0,7	0,7
RRP	16	0,3	-	-	-	-	0,3	0,3
RENTNER	37	0,7	-	-	-	-	0,7	0,7
Sonstige	-	-	125	2,2	85	1,2	-2,2	-1,2

## T 8 Europawahlergebnisse - Ergebnisse der Verbandsgemeinden

Merkmal	Europawahl 2009		Vergleichszahlen				Differenz zur	
	Anzahl	%	Europawahl 2004		Bundestagswahl 2005		EW 2004	BW 2005
			Anzahl	%	Anzahl	%	Prozentpunkte	
<b>Verbandsgemeinde Nastätten</b>								
Wahlberechtigte	13 178		13 179		13 174			
Wähler	7 968	60,5	8 478	64,3	10 553	80,1	-3,8	-19,6
Ungültige Stimmen	425	5,3	538	6,3	320	3,0	-1,0	2,3
Gültige Stimmen	7 543	94,7	7 940	93,7	10 233	97,0	1,0	-2,3
CDU	2 649	35,1	3 543	44,6	3 443	33,6	-9,5	1,5
SPD	2 351	31,2	2 344	29,5	3 691	36,1	1,7	-4,9
GRÜNE	633	8,4	642	8,1	768	7,5	0,3	0,9
FDP	911	12,1	577	7,3	1 372	13,4	4,8	-1,3
REP	120	1,6	171	2,2	102	1,0	-0,6	0,6
Die Tierschutzpartei	115	1,5	144	1,8	-	-	-0,3	1,5
DIE LINKE	236	3,1	76	1,0	573	5,6	2,1	-2,5
FAMILIE	66	0,9	95	1,2	127	1,2	-0,3	-0,3
DIE FRAUEN	27	0,4	47	0,6	-	-	-0,2	0,4
Volksabstimmung	32	0,4	48	0,6	-	-	-0,2	0,4
PBC	20	0,3	36	0,5	46	0,4	-0,2	-0,1
ödp	10	0,1	12	0,2	-	-	-0,1	0,1
CM	4	0,1	7	0,1	-	-	0,0	0,1
AUFBRUCH	5	0,1	9	0,1	-	-	0,0	0,1
DKP	7	0,1	7	0,1	-	-	0,0	0,1
PSG	3	0,0	5	0,1	-	-	-0,1	0,0
BüSo	2	0,0	6	0,1	-	-	-0,1	0,0
50Plus	21	0,3	-	-	-	-	0,3	0,3
AUF	5	0,1	-	-	-	-	0,1	0,1
BP	11	0,1	-	-	-	-	0,1	0,1
DVU	15	0,2	-	-	-	-	0,2	0,2
DIE GRAUEN	14	0,2	-	-	-	-	0,2	0,2
DIE VIOLETTEN	23	0,3	-	-	-	-	0,3	0,3
EDE	1	0,0	-	-	-	-	0,0	0,0
FBI	11	0,1	-	-	-	-	0,1	0,1
VOLKSENTSCHEIDE	16	0,2	-	-	-	-	0,2	0,2
FW FREIE WÄHLER	106	1,4	-	-	-	-	1,4	1,4
Newropeans	5	0,1	-	-	-	-	0,1	0,1
PIRATEN	46	0,6	-	-	-	-	0,6	0,6
RRP	20	0,3	-	-	-	-	0,3	0,3
RENTNER	58	0,8	-	-	-	-	0,8	0,8
Sonstige	-	-	171	2,2	111	1,1	-2,2	-1,1
<b>Rhein-Pfalz-Kreis</b>								
<b>Verbandsgemeinde Dannstadt-Schauernheim</b>								
Wahlberechtigte	9 971		9 956		9 996			
Wähler	6 001	60,2	6 421	64,5	8 520	85,2	-4,3	-25,0
Ungültige Stimmen	154	2,6	208	3,2	157	1,8	-0,6	0,8
Gültige Stimmen	5 847	97,4	6 213	96,8	8 363	98,2	0,6	-0,8
CDU	2 490	42,6	3 141	50,6	3 455	41,3	-8,0	1,3
SPD	1 289	22,0	1 327	21,4	2 515	30,1	0,6	-8,1
GRÜNE	448	7,7	451	7,3	526	6,3	0,4	1,4
FDP	804	13,8	474	7,6	1 106	13,2	6,2	0,6
REP	167	2,9	258	4,2	164	2,0	-1,3	0,9
Die Tierschutzpartei	69	1,2	102	1,6	-	-	-0,4	1,2
DIE LINKE	151	2,6	65	1,0	369	4,4	1,6	-1,8
FAMILIE	42	0,7	63	1,0	120	1,4	-0,3	-0,7
DIE FRAUEN	21	0,4	42	0,7	-	-	-0,3	0,4
Volksabstimmung	21	0,4	29	0,5	-	-	-0,1	0,4
PBC	16	0,3	21	0,3	20	0,2	0,0	0,1
ödp	37	0,6	70	1,1	-	-	-0,5	0,6
CM	10	0,2	15	0,2	-	-	0,0	0,2
AUFBRUCH	2	0,0	14	0,2	-	-	-0,2	0,0
DKP	1	0,0	3	0,0	-	-	0,0	0,0
PSG	2	0,0	4	0,1	-	-	-0,1	0,0
BüSo	1	0,0	3	0,0	-	-	0,0	0,0
50Plus	26	0,4	-	-	-	-	0,4	0,4
AUF	3	0,1	-	-	-	-	0,1	0,1
BP	4	0,1	-	-	-	-	0,1	0,1
DVU	5	0,1	-	-	-	-	0,1	0,1
DIE GRAUEN	10	0,2	-	-	-	-	0,2	0,2
DIE VIOLETTEN	6	0,1	-	-	-	-	0,1	0,1
EDE	4	0,1	-	-	-	-	0,1	0,1
FBI	2	0,0	-	-	-	-	0,0	0,0
VOLKSENTSCHEIDE	12	0,2	-	-	-	-	0,2	0,2
FW FREIE WÄHLER	81	1,4	-	-	-	-	1,4	1,4
Newropeans	4	0,1	-	-	-	-	0,1	0,1
PIRATEN	33	0,6	-	-	-	-	0,6	0,6
RRP	23	0,4	-	-	-	-	0,4	0,4
RENTNER	63	1,1	-	-	-	-	1,1	1,1
Sonstige	-	-	131	2,1	88	1,1	-2,1	-1,1

## T 8 Europawahlergebnisse - Ergebnisse der Verbandsgemeinden

Merkmal	Europawahl 2009		Vergleichszahlen				Differenz zur	
	Anzahl	%	Europawahl 2004		Bundestagswahl 2005		EW 2004	BW 2005
			Anzahl	%	Anzahl	%	Prozentpunkte	
<b>Verbandsgemeinde Dudenhofen</b>								
Wahlberechtigte	8 779		8 521		8 632			
Wähler	5 492	62,6	5 443	63,9	7 158	82,9	-1,3	-20,3
Ungültige Stimmen	172	3,1	216	4,0	147	2,1	-0,9	1,0
Gültige Stimmen	5 320	96,9	5 227	96,0	7 011	97,9	0,9	-1,0
CDU	2 428	45,6	2 814	53,8	3 049	43,5	-8,2	2,1
SPD	957	18,0	953	18,2	1 982	28,3	-0,2	-10,3
GRÜNE	570	10,7	533	10,2	551	7,9	0,5	2,8
FDP	680	12,8	296	5,7	791	11,3	7,1	1,5
REP	152	2,9	204	3,9	191	2,7	-1,0	0,2
Die Tierschutzpartei	83	1,6	102	2,0	-	-	-0,4	1,6
DIE LINKE	116	2,2	54	1,0	282	4,0	1,2	-1,8
FAMILIE	61	1,1	54	1,0	102	1,5	0,1	-0,4
DIE FRAUEN	20	0,4	30	0,6	-	-	-0,2	0,4
Volksabstimmung	13	0,2	28	0,5	-	-	-0,3	0,2
PBC	11	0,2	11	0,2	30	0,4	0,0	-0,2
ödp	19	0,4	21	0,4	-	-	0,0	0,4
CM	3	0,1	7	0,1	-	-	0,0	0,1
AUFBRUCH	5	0,1	6	0,1	-	-	0,0	0,1
DKP	1	0,0	4	0,1	-	-	-0,1	0,0
PSG	1	0,0	3	0,1	-	-	-0,1	0,0
BüSo	2	0,0	0	0,0	-	-	0,0	0,0
50Plus	15	0,3	-	-	-	-	0,3	0,3
AUF	8	0,2	-	-	-	-	0,2	0,2
BP	4	0,1	-	-	-	-	0,1	0,1
DVU	3	0,1	-	-	-	-	0,1	0,1
DIE GRAUEN	13	0,2	-	-	-	-	0,2	0,2
DIE VIOLETTEN	5	0,1	-	-	-	-	0,1	0,1
EDE	1	0,0	-	-	-	-	0,0	0,0
FBI	2	0,0	-	-	-	-	0,0	0,0
VOLKSENTSCHEIDE	12	0,2	-	-	-	-	0,2	0,2
FW FREIE WÄHLER	34	0,6	-	-	-	-	0,6	0,6
Newropeans	3	0,1	-	-	-	-	0,1	0,1
PIRATEN	40	0,8	-	-	-	-	0,8	0,8
RRP	15	0,3	-	-	-	-	0,3	0,3
RENTNER	43	0,8	-	-	-	-	0,8	0,8
Sonstige	-	-	107	2,0	33	0,5	-2,0	-0,5
<b>Verbandsgemeinde Heßheim</b>								
Wahlberechtigte	7 605		7 481		7 374			
Wähler	4 805	63,2	5 272	70,5	6 365	86,3	-7,3	-23,1
Ungültige Stimmen	204	4,2	224	4,2	112	1,8	0,0	2,4
Gültige Stimmen	4 601	95,8	5 048	95,8	6 253	98,2	0,0	-2,4
CDU	1 611	35,0	2 190	43,4	2 238	35,8	-8,4	-0,8
SPD	1 424	30,9	1 541	30,5	2 437	39,0	0,4	-8,1
GRÜNE	318	6,9	382	7,6	389	6,2	-0,7	0,7
FDP	474	10,3	281	5,6	627	10,0	4,7	0,3
REP	148	3,2	222	4,4	101	1,6	-1,2	1,6
Die Tierschutzpartei	88	1,9	98	1,9	-	-	0,0	1,9
DIE LINKE	138	3,0	54	1,1	298	4,8	1,9	-1,8
FAMILIE	41	0,9	46	0,9	46	0,7	0,0	0,2
DIE FRAUEN	17	0,4	32	0,6	-	-	-0,2	0,4
Volksabstimmung	13	0,3	26	0,5	-	-	-0,2	0,3
PBC	33	0,7	21	0,4	18	0,3	0,3	0,4
ödp	12	0,3	5	0,1	-	-	0,2	0,3
CM	10	0,2	5	0,1	-	-	0,1	0,2
AUFBRUCH	7	0,2	7	0,1	-	-	0,1	0,2
DKP	0	0,0	1	0,0	-	-	0,0	0,0
PSG	1	0,0	10	0,2	-	-	-0,2	0,0
BüSo	1	0,0	0	0,0	-	-	0,0	0,0
50Plus	20	0,4	-	-	-	-	0,4	0,4
AUF	7	0,2	-	-	-	-	0,2	0,2
BP	4	0,1	-	-	-	-	0,1	0,1
DVU	3	0,1	-	-	-	-	0,1	0,1
DIE GRAUEN	12	0,3	-	-	-	-	0,3	0,3
DIE VIOLETTEN	6	0,1	-	-	-	-	0,1	0,1
EDE	1	0,0	-	-	-	-	0,0	0,0
FBI	2	0,0	-	-	-	-	0,0	0,0
VOLKSENTSCHEIDE	9	0,2	-	-	-	-	0,2	0,2
FW FREIE WÄHLER	95	2,1	-	-	-	-	2,1	2,1
Newropeans	2	0,0	-	-	-	-	0,0	0,0
PIRATEN	37	0,8	-	-	-	-	0,8	0,8
RRP	24	0,5	-	-	-	-	0,5	0,5
RENTNER	43	0,9	-	-	-	-	0,9	0,9
Sonstige	-	-	127	2,5	99	1,6	-2,5	-1,6

## T 8 Europawahlergebnisse - Ergebnisse der Verbandsgemeinden

Merkmal	Europawahl 2009		Vergleichszahlen				Differenz zur	
	Anzahl	%	Europawahl 2004		Bundestagswahl 2005		EW 2004	BW 2005
			Anzahl	%	Anzahl	%	Prozentpunkte	
<b>Verbandsgemeinde Maxdorf</b>								
Wahlberechtigte	9 960		9 669		9 756			
Wähler	6 526	65,5	6 491	67,1	8 235	84,4	-1,6	-18,9
Ungültige Stimmen	254	3,9	241	3,7	179	2,2	0,2	1,7
Gültige Stimmen	6 272	96,1	6 250	96,3	8 056	97,8	-0,2	-1,7
CDU	2 081	33,2	2 454	39,3	2 603	32,3	-6,1	0,9
SPD	1 937	30,9	1 995	31,9	3 139	39,0	-1,0	-8,1
GRÜNE	559	8,9	539	8,6	529	6,6	0,3	2,3
FDP	846	13,5	491	7,9	1 023	12,7	5,6	0,8
REP	209	3,3	269	4,3	150	1,9	-1,0	1,4
Die Tierschutzpartei	97	1,5	95	1,5	-	-	0,0	1,5
DIE LINKE	163	2,6	62	1,0	411	5,1	1,6	-2,5
FAMILIE	57	0,9	70	1,1	76	0,9	-0,2	0,0
DIE FRAUEN	25	0,4	41	0,7	-	-	-0,3	0,4
Volksabstimmung	27	0,4	25	0,4	-	-	0,0	0,4
PBC	14	0,2	20	0,3	22	0,3	-0,1	-0,1
ödp	5	0,1	13	0,2	-	-	-0,1	0,1
CM	5	0,1	5	0,1	-	-	0,0	0,1
AUFBRUCH	5	0,1	18	0,3	-	-	-0,2	0,1
DKP	6	0,1	11	0,2	-	-	-0,1	0,1
PSG	2	0,0	5	0,1	-	-	-0,1	0,0
BüSo	0	0,0	2	0,0	-	-	0,0	0,0
50Plus	20	0,3	-	-	-	-	0,3	0,3
AUF	5	0,1	-	-	-	-	0,1	0,1
BP	5	0,1	-	-	-	-	0,1	0,1
DVU	4	0,1	-	-	-	-	0,1	0,1
DIE GRAUEN	5	0,1	-	-	-	-	0,1	0,1
DIE VIOLETTEN	14	0,2	-	-	-	-	0,2	0,2
EDE	3	0,0	-	-	-	-	0,0	0,0
FBI	4	0,1	-	-	-	-	0,1	0,1
VOLKSENTSCHEIDE	8	0,1	-	-	-	-	0,1	0,1
FW FREIE WÄHLER	24	0,4	-	-	-	-	0,4	0,4
Newropeans	2	0,0	-	-	-	-	0,0	0,0
PIRATEN	49	0,8	-	-	-	-	0,8	0,8
RRP	23	0,4	-	-	-	-	0,4	0,4
RENTNER	68	1,1	-	-	-	-	1,1	1,1
Sonstige	-	-	135	2,2	103	1,3	-2,2	-1,3
<b>Verbandsgemeinde Waldsee</b>								
Wahlberechtigte	6 851		6 716		6 759			
Wähler	4 116	60,1	4 634	69,0	5 810	86,0	-8,9	-25,9
Ungültige Stimmen	144	3,5	175	3,8	113	1,9	-0,3	1,6
Gültige Stimmen	3 972	96,5	4 459	96,2	5 697	98,1	0,3	-1,6
CDU	1 714	43,2	2 264	50,8	2 225	39,1	-7,6	4,1
SPD	903	22,7	971	21,8	1 949	34,2	0,9	-11,5
GRÜNE	357	9,0	397	8,9	362	6,4	0,1	2,6
FDP	409	10,3	261	5,9	645	11,3	4,4	-1,0
REP	117	2,9	169	3,8	111	1,9	-0,9	1,0
Die Tierschutzpartei	65	1,6	98	2,2	-	-	-0,6	1,6
DIE LINKE	115	2,9	43	1,0	276	4,8	1,9	-1,9
FAMILIE	40	1,0	61	1,4	78	1,4	-0,4	-0,4
DIE FRAUEN	10	0,3	33	0,7	-	-	-0,4	0,3
Volksabstimmung	16	0,4	22	0,5	-	-	-0,1	0,4
PBC	6	0,2	7	0,2	15	0,3	0,0	-0,1
ödp	7	0,2	10	0,2	-	-	0,0	0,2
CM	3	0,1	1	0,0	-	-	0,1	0,1
AUFBRUCH	4	0,1	4	0,1	-	-	0,0	0,1
DKP	2	0,1	5	0,1	-	-	0,0	0,1
PSG	0	0,0	4	0,1	-	-	-0,1	0,0
BüSo	1	0,0	3	0,1	-	-	-0,1	0,0
50Plus	5	0,1	-	-	-	-	0,1	0,1
AUF	1	0,0	-	-	-	-	0,0	0,0
BP	5	0,1	-	-	-	-	0,1	0,1
DVU	4	0,1	-	-	-	-	0,1	0,1
DIE GRAUEN	11	0,3	-	-	-	-	0,3	0,3
DIE VIOLETTEN	2	0,1	-	-	-	-	0,1	0,1
EDE	0	0,0	-	-	-	-	0,0	0,0
FBI	2	0,1	-	-	-	-	0,1	0,1
VOLKSENTSCHEIDE	4	0,1	-	-	-	-	0,1	0,1
FW FREIE WÄHLER	75	1,9	-	-	-	-	1,9	1,9
Newropeans	3	0,1	-	-	-	-	0,1	0,1
PIRATEN	33	0,8	-	-	-	-	0,8	0,8
RRP	15	0,4	-	-	-	-	0,4	0,4
RENTNER	43	1,1	-	-	-	-	1,1	1,1
Sonstige	-	-	106	2,4	36	0,6	-2,4	-0,6

## T 8 Europawahlergebnisse - Ergebnisse der Verbandsgemeinden

Merkmal	Europawahl 2009		Vergleichszahlen				Differenz zur	
	Anzahl	%	Europawahl 2004		Bundestagswahl 2005		EW 2004	BW 2005
			Anzahl	%	Anzahl	%	Prozentpunkte	
<b>Landkreis Südliche Weinstraße</b>								
<b>Verbandsgemeinde Annweiler am Trifels</b>								
Wahlberechtigte	13 666		13 696		13 684			
Wähler	8 607	63,0	9 322	68,1	10 816	79,0	-5,1	-16,0
Ungültige Stimmen	441	5,1	522	5,6	288	2,7	-0,5	2,4
Gültige Stimmen	8 166	94,9	8 800	94,4	10 528	97,3	0,5	-2,4
CDU	3 038	37,2	4 029	45,8	3 892	37,0	-8,6	0,2
SPD	2 180	26,7	2 196	25,0	3 469	33,0	1,7	-6,3
GRÜNE	758	9,3	782	8,9	843	8,0	0,4	1,3
FDP	894	10,9	486	5,5	1 118	10,6	5,4	0,3
REP	212	2,6	291	3,3	231	2,2	-0,7	0,4
Die Tierschutzpartei	157	1,9	203	2,3	-	-	-0,4	1,9
DIE LINKE	234	2,9	98	1,1	545	5,2	1,8	-2,3
FAMILIE	100	1,2	139	1,6	153	1,5	-0,4	-0,3
DIE FRAUEN	40	0,5	67	0,8	-	-	-0,3	0,5
Volksabstimmung	21	0,3	60	0,7	-	-	-0,4	0,3
PBC	43	0,5	60	0,7	62	0,6	-0,2	-0,1
ödp	17	0,2	21	0,2	-	-	0,0	0,2
CM	14	0,2	20	0,2	-	-	0,0	0,2
AUFBRUCH	17	0,2	29	0,3	-	-	-0,1	0,2
DKP	5	0,1	5	0,1	-	-	0,0	0,1
PSG	3	0,0	13	0,1	-	-	-0,1	0,0
BüSo	3	0,0	6	0,1	-	-	-0,1	0,0
50Plus	18	0,2	-	-	-	-	0,2	0,2
AUF	12	0,1	-	-	-	-	0,1	0,1
BP	10	0,1	-	-	-	-	0,1	0,1
DVU	29	0,4	-	-	-	-	0,4	0,4
DIE GRAUEN	7	0,1	-	-	-	-	0,1	0,1
DIE VIOLETTEN	33	0,4	-	-	-	-	0,4	0,4
EDE	1	0,0	-	-	-	-	0,0	0,0
FBI	2	0,0	-	-	-	-	0,0	0,0
VOLKSENTSCHEIDE	19	0,2	-	-	-	-	0,2	0,2
FW FREIE WÄHLER	100	1,2	-	-	-	-	1,2	1,2
Newropeans	8	0,1	-	-	-	-	0,1	0,1
PIRATEN	67	0,8	-	-	-	-	0,8	0,8
RRP	39	0,5	-	-	-	-	0,5	0,5
RENTNER	85	1,0	-	-	-	-	1,0	1,0
Sonstige	-	-	295	3,4	215	2,0	-3,4	-2,0
<b>Verbandsgemeinde Bad Bergzabern</b>								
Wahlberechtigte	19 282		19 141		19 206			
Wähler	11 862	61,5	12 379	64,7	15 240	79,4	-3,2	-17,9
Ungültige Stimmen	512	4,3	614	5,0	362	2,4	-0,7	1,9
Gültige Stimmen	11 350	95,7	11 765	95,0	14 878	97,6	0,7	-1,9
CDU	4 040	35,6	5 216	44,3	5 376	36,1	-8,7	-0,5
SPD	3 357	29,6	2 948	25,1	4 986	33,5	4,5	-3,9
GRÜNE	1 052	9,3	1 092	9,3	1 128	7,6	0,0	1,7
FDP	1 222	10,8	858	7,3	1 859	12,5	3,5	-1,7
REP	214	1,9	374	3,2	231	1,6	-1,3	0,3
Die Tierschutzpartei	207	1,8	269	2,3	-	-	-0,5	1,8
DIE LINKE	351	3,1	121	1,0	792	5,3	2,1	-2,2
FAMILIE	113	1,0	161	1,4	181	1,2	-0,4	-0,2
DIE FRAUEN	59	0,5	93	0,8	-	-	-0,3	0,5
Volksabstimmung	41	0,4	96	0,8	-	-	-0,4	0,4
PBC	80	0,7	86	0,7	102	0,7	0,0	0,0
ödp	23	0,2	34	0,3	-	-	-0,1	0,2
CM	11	0,1	18	0,2	-	-	-0,1	0,1
AUFBRUCH	15	0,1	21	0,2	-	-	-0,1	0,1
DKP	7	0,1	11	0,1	-	-	0,0	0,1
PSG	4	0,0	12	0,1	-	-	-0,1	0,0
BüSo	1	0,0	4	0,0	-	-	0,0	0,0
50Plus	32	0,3	-	-	-	-	0,3	0,3
AUF	19	0,2	-	-	-	-	0,2	0,2
BP	4	0,0	-	-	-	-	0,0	0,0
DVU	39	0,3	-	-	-	-	0,3	0,3
DIE GRAUEN	15	0,1	-	-	-	-	0,1	0,1
DIE VIOLETTEN	20	0,2	-	-	-	-	0,2	0,2
EDE	5	0,0	-	-	-	-	0,0	0,0
FBI	5	0,0	-	-	-	-	0,0	0,0
VOLKSENTSCHEIDE	27	0,2	-	-	-	-	0,2	0,2
FW FREIE WÄHLER	193	1,7	-	-	-	-	1,7	1,7
Newropeans	5	0,0	-	-	-	-	0,0	0,0
PIRATEN	69	0,6	-	-	-	-	0,6	0,6
RRP	32	0,3	-	-	-	-	0,3	0,3
RENTNER	88	0,8	-	-	-	-	0,8	0,8
Sonstige	-	-	351	3,0	223	1,5	-3,0	-1,5

## T 8 Europawahlergebnisse - Ergebnisse der Verbandsgemeinden

Merkmal	Europawahl 2009		Vergleichszahlen				Differenz zur	
	Anzahl	%	Europawahl 2004		Bundestagswahl 2005		EW 2004	BW 2005
			Anzahl	%	Anzahl	%	Prozentpunkte	
<b>Verbandsgemeinde Edenkoben</b>								
Wahlberechtigte	15 296		15 109		15 240			
Wähler	9 786	64,0	9 818	65,0	12 698	83,3	-1,0	-19,3
Ungültige Stimmen	428	4,4	441	4,5	331	2,6	-0,1	1,8
Gültige Stimmen	9 358	95,6	9 377	95,5	12 367	97,4	0,1	-1,8
CDU	3 786	40,5	4 677	49,9	4 994	40,4	-9,4	0,1
SPD	2 027	21,7	1 962	20,9	3 673	29,7	0,8	-8,0
GRÜNE	985	10,5	928	9,9	999	8,1	0,6	2,4
FDP	1 219	13,0	656	7,0	1 664	13,5	6,0	-0,5
REP	168	1,8	235	2,5	172	1,4	-0,7	0,4
Die Tierschutzpartei	165	1,8	191	2,0	-	-	-0,2	1,8
DIE LINKE	274	2,9	112	1,2	497	4,0	1,7	-1,1
FAMILIE	102	1,1	124	1,3	154	1,2	-0,2	-0,1
DIE FRAUEN	47	0,5	52	0,6	-	-	-0,1	0,5
Volksabstimmung	27	0,3	49	0,5	-	-	-0,2	0,3
PBC	59	0,6	66	0,7	79	0,6	-0,1	0,0
ödp	17	0,2	37	0,4	-	-	-0,2	0,2
CM	22	0,2	32	0,3	-	-	-0,1	0,2
AUFBRUCH	13	0,1	15	0,2	-	-	-0,1	0,1
DKP	4	0,0	7	0,1	-	-	-0,1	0,0
PSG	2	0,0	10	0,1	-	-	-0,1	0,0
BüSo	4	0,0	6	0,1	-	-	-0,1	0,0
50Plus	23	0,2	-	-	-	-	0,2	0,2
AUF	14	0,1	-	-	-	-	0,1	0,1
BP	14	0,1	-	-	-	-	0,1	0,1
DVU	13	0,1	-	-	-	-	0,1	0,1
DIE GRAUEN	18	0,2	-	-	-	-	0,2	0,2
DIE VIOLETTEN	13	0,1	-	-	-	-	0,1	0,1
EDE	5	0,1	-	-	-	-	0,1	0,1
FBI	11	0,1	-	-	-	-	0,1	0,1
VOLKSENTSCHEIDE	15	0,2	-	-	-	-	0,2	0,2
FW FREIE WÄHLER	150	1,6	-	-	-	-	1,6	1,6
Newropeans	6	0,1	-	-	-	-	0,1	0,1
PIRATEN	58	0,6	-	-	-	-	0,6	0,6
RRP	26	0,3	-	-	-	-	0,3	0,3
RENTNER	71	0,8	-	-	-	-	0,8	0,8
Sonstige	-	-	218	2,3	135	1,1	-2,3	-1,1
<b>Verbandsgemeinde Herxheim</b>								
Wahlberechtigte	11 823		11 522		11 679			
Wähler	7 205	60,9	7 377	64,0	9 586	82,1	-3,1	-21,2
Ungültige Stimmen	211	2,9	255	3,5	188	2,0	-0,6	0,9
Gültige Stimmen	6 994	97,1	7 122	96,5	9 398	98,0	0,6	-0,9
CDU	3 219	46,0	3 990	56,0	4 164	44,3	-10,0	1,7
SPD	1 408	20,1	1 186	16,7	2 613	27,8	3,4	-7,7
GRÜNE	640	9,2	684	9,6	665	7,1	-0,4	2,1
FDP	748	10,7	441	6,2	1 132	12,0	4,5	-1,3
REP	148	2,1	199	2,8	131	1,4	-0,7	0,7
Die Tierschutzpartei	102	1,5	142	2,0	-	-	-0,5	1,5
DIE LINKE	175	2,5	50	0,7	414	4,4	1,8	-1,9
FAMILIE	76	1,1	92	1,3	123	1,3	-0,2	-0,2
DIE FRAUEN	38	0,5	51	0,7	-	-	-0,2	0,5
Volksabstimmung	27	0,4	43	0,6	-	-	-0,2	0,4
PBC	16	0,2	24	0,3	42	0,4	-0,1	-0,2
ödp	18	0,3	23	0,3	-	-	0,0	0,3
CM	11	0,2	24	0,3	-	-	-0,1	0,2
AUFBRUCH	12	0,2	15	0,2	-	-	0,0	0,2
DKP	4	0,1	8	0,1	-	-	0,0	0,1
PSG	1	0,0	2	0,0	-	-	0,0	0,0
BüSo	1	0,0	0	0,0	-	-	0,0	0,0
50Plus	12	0,2	-	-	-	-	0,2	0,2
AUF	7	0,1	-	-	-	-	0,1	0,1
BP	5	0,1	-	-	-	-	0,1	0,1
DVU	16	0,2	-	-	-	-	0,2	0,2
DIE GRAUEN	10	0,1	-	-	-	-	0,1	0,1
DIE VIOLETTEN	18	0,3	-	-	-	-	0,3	0,3
EDE	1	0,0	-	-	-	-	0,0	0,0
FBI	8	0,1	-	-	-	-	0,1	0,1
VOLKSENTSCHEIDE	13	0,2	-	-	-	-	0,2	0,2
FW FREIE WÄHLER	117	1,7	-	-	-	-	1,7	1,7
Newropeans	2	0,0	-	-	-	-	0,0	0,0
PIRATEN	66	0,9	-	-	-	-	0,9	0,9
RRP	21	0,3	-	-	-	-	0,3	0,3
RENTNER	54	0,8	-	-	-	-	0,8	0,8
Sonstige	-	-	148	2,1	114	1,2	-2,1	-1,2

## T 8 Europawahlergebnisse - Ergebnisse der Verbandsgemeinden

Merkmal	Europawahl 2009		Vergleichszahlen				Differenz zur	
	Anzahl	%	Europawahl 2004		Bundestagswahl 2005		EW 2004	BW 2005
			Anzahl	%	Anzahl	%	Prozentpunkte	
<b>Verbandsgemeinde Landau-Land</b>								
Wahlberechtigte	11 253		11 173		11 193			
Wähler	7 629	67,8	8 001	71,6	9 185	82,1	-3,8	-14,3
Ungültige Stimmen	358	4,7	392	4,9	225	2,4	-0,2	2,3
Gültige Stimmen	7 271	95,3	7 609	95,1	8 960	97,6	0,2	-2,3
CDU	2 336	32,1	2 905	38,2	2 832	31,6	-6,1	0,5
SPD	2 260	31,1	2 222	29,2	3 281	36,6	1,9	-5,5
GRÜNE	767	10,5	780	10,3	814	9,1	0,2	1,4
FDP	917	12,6	684	9,0	1 180	13,2	3,6	-0,6
REP	132	1,8	202	2,7	120	1,3	-0,9	0,5
Die Tierschutzpartei	123	1,7	174	2,3	-	-	-0,6	1,7
DIE LINKE	201	2,8	84	1,1	433	4,8	1,7	-2,0
FAMILIE	89	1,2	118	1,6	122	1,4	-0,4	-0,2
DIE FRAUEN	26	0,4	45	0,6	-	-	-0,2	0,4
Volksabstimmung	14	0,2	65	0,9	-	-	-0,7	0,2
PBC	32	0,4	58	0,8	47	0,5	-0,4	-0,1
ödp	19	0,3	22	0,3	-	-	0,0	0,3
CM	10	0,1	13	0,2	-	-	-0,1	0,1
AUFBRUCH	12	0,2	22	0,3	-	-	-0,1	0,2
DKP	4	0,1	6	0,1	-	-	0,0	0,1
PSG	2	0,0	10	0,1	-	-	-0,1	0,0
BüSo	1	0,0	9	0,1	-	-	-0,1	0,0
50Plus	15	0,2	-	-	-	-	0,2	0,2
AUF	4	0,1	-	-	-	-	0,1	0,1
BP	5	0,1	-	-	-	-	0,1	0,1
DVU	13	0,2	-	-	-	-	0,2	0,2
DIE GRAUEN	13	0,2	-	-	-	-	0,2	0,2
DIE VIOLETTEN	17	0,2	-	-	-	-	0,2	0,2
EDE	1	0,0	-	-	-	-	0,0	0,0
FBI	4	0,1	-	-	-	-	0,1	0,1
VOLKSENTSCHEIDE	11	0,2	-	-	-	-	0,2	0,2
FW FREIE WÄHLER	104	1,4	-	-	-	-	1,4	1,4
Newropeans	1	0,0	-	-	-	-	0,0	0,0
PIRATEN	53	0,7	-	-	-	-	0,7	0,7
RRP	27	0,4	-	-	-	-	0,4	0,4
RENTNER	58	0,8	-	-	-	-	0,8	0,8
Sonstige	-	-	190	2,5	131	1,5	-2,5	-1,5
<b>Verbandsgemeinde Maikammer</b>								
Wahlberechtigte	6 236		6 134		6 113			
Wähler	4 475	71,8	4 152	67,7	5 255	86,0	4,1	-14,2
Ungültige Stimmen	168	3,8	173	4,2	120	2,3	-0,4	1,5
Gültige Stimmen	4 307	96,2	3 979	95,8	5 135	97,7	0,4	-1,5
CDU	2 322	53,9	2 377	59,7	2 420	47,1	-5,8	6,8
SPD	735	17,1	683	17,2	1 296	25,2	-0,1	-8,1
GRÜNE	346	8,0	351	8,8	369	7,2	-0,8	0,8
FDP	423	9,8	191	4,8	681	13,3	5,0	-3,5
REP	58	1,3	87	2,2	69	1,3	-0,9	0,0
Die Tierschutzpartei	56	1,3	49	1,2	-	-	0,1	1,3
DIE LINKE	105	2,4	23	0,6	179	3,5	1,8	-1,1
FAMILIE	37	0,9	54	1,4	69	1,3	-0,5	-0,4
DIE FRAUEN	21	0,5	25	0,6	-	-	-0,1	0,5
Volksabstimmung	15	0,3	19	0,5	-	-	-0,2	0,3
PBC	11	0,3	4	0,1	15	0,3	0,2	0,0
ödp	6	0,1	12	0,3	-	-	-0,2	0,1
CM	9	0,2	9	0,2	-	-	0,0	0,2
AUFBRUCH	7	0,2	4	0,1	-	-	0,1	0,2
DKP	0	0,0	3	0,1	-	-	-0,1	0,0
PSG	2	0,0	2	0,1	-	-	-0,1	0,0
BüSo	2	0,0	3	0,1	-	-	-0,1	0,0
50Plus	13	0,3	-	-	-	-	0,3	0,3
AUF	2	0,0	-	-	-	-	0,0	0,0
BP	2	0,0	-	-	-	-	0,0	0,0
DVU	3	0,1	-	-	-	-	0,1	0,1
DIE GRAUEN	5	0,1	-	-	-	-	0,1	0,1
DIE VIOLETTEN	10	0,2	-	-	-	-	0,2	0,2
EDE	1	0,0	-	-	-	-	0,0	0,0
FBI	6	0,1	-	-	-	-	0,1	0,1
VOLKSENTSCHEIDE	9	0,2	-	-	-	-	0,2	0,2
FW FREIE WÄHLER	33	0,8	-	-	-	-	0,8	0,8
Newropeans	0	0,0	-	-	-	-	0,0	0,0
PIRATEN	28	0,7	-	-	-	-	0,7	0,7
RRP	8	0,2	-	-	-	-	0,2	0,2
RENTNER	32	0,7	-	-	-	-	0,7	0,7
Sonstige	-	-	83	2,1	37	0,7	-2,1	-0,7

## T 8 Europawahlergebnisse - Ergebnisse der Verbandsgemeinden

Merkmal	Europawahl 2009		Vergleichszahlen				Differenz zur	
	Anzahl	%	Europawahl 2004		Bundestagswahl 2005		EW 2004	BW 2005
			Anzahl	%	Anzahl	%	Prozentpunkte	
<b>Verbandsgemeinde Offenbach an der Queich</b>								
Wahlberechtigte	9 570		9 059		9 167			
Wähler	5 727	59,8	6 373	70,3	7 508	81,9	-10,5	-22,1
Ungültige Stimmen	279	4,9	326	5,1	167	2,2	-0,2	2,7
Gültige Stimmen	5 448	95,1	6 047	94,9	7 341	97,8	0,2	-2,7
CDU	1 991	36,5	2 578	42,6	2 484	33,8	-6,1	2,7
SPD	1 359	24,9	1 582	26,2	2 614	35,6	-1,3	-10,7
GRÜNE	532	9,8	572	9,5	587	8,0	0,3	1,8
FDP	659	12,1	433	7,2	925	12,6	4,9	-0,5
REP	126	2,3	199	3,3	124	1,7	-1,0	0,6
Die Tierschutzpartei	105	1,9	145	2,4	-	-	-0,5	1,9
DIE LINKE	198	3,6	74	1,2	348	4,7	2,4	-1,1
FAMILIE	65	1,2	99	1,6	120	1,6	-0,4	-0,4
DIE FRAUEN	32	0,6	61	1,0	-	-	-0,4	0,6
Volksabstimmung	15	0,3	39	0,6	-	-	-0,3	0,3
PBC	27	0,5	37	0,6	38	0,5	-0,1	0,0
ödp	10	0,2	26	0,4	-	-	-0,2	0,2
CM	6	0,1	9	0,1	-	-	0,0	0,1
AUFBRUCH	14	0,3	20	0,3	-	-	0,0	0,3
DKP	4	0,1	9	0,1	-	-	0,0	0,1
PSG	1	0,0	5	0,1	-	-	-0,1	0,0
BüSo	0	0,0	2	0,0	-	-	0,0	0,0
50Plus	21	0,4	-	-	-	-	0,4	0,4
AUF	5	0,1	-	-	-	-	0,1	0,1
BP	4	0,1	-	-	-	-	0,1	0,1
DVU	7	0,1	-	-	-	-	0,1	0,1
DIE GRAUEN	5	0,1	-	-	-	-	0,1	0,1
DIE VIOLETTEN	14	0,3	-	-	-	-	0,3	0,3
EDE	3	0,1	-	-	-	-	0,1	0,1
FBI	4	0,1	-	-	-	-	0,1	0,1
VOLKSENTSCHEIDE	12	0,2	-	-	-	-	0,2	0,2
FW FREIE WÄHLER	93	1,7	-	-	-	-	1,7	1,7
Newropeans	3	0,1	-	-	-	-	0,1	0,1
PIRATEN	62	1,1	-	-	-	-	1,1	1,1
RRP	15	0,3	-	-	-	-	0,3	0,3
RENTNER	56	1,0	-	-	-	-	1,0	1,0
Sonstige	-	-	157	2,6	101	1,4	-2,6	-1,4
<b>Landkreis Südwestpfalz</b>								
<b>Verbandsgemeinde Dahner Felsenland</b>								
Wahlberechtigte	12 353		12 765		12 625			
Wähler	8 593	69,6	8 594	67,3	10 430	82,6	2,3	-13,0
Ungültige Stimmen	577	6,7	628	7,3	355	3,4	-0,6	3,3
Gültige Stimmen	8 016	93,3	7 966	92,7	10 075	96,6	0,6	-3,3
CDU	3 790	47,3	4 621	58,0	4 456	44,2	-10,7	3,1
SPD	1 672	20,9	1 260	15,8	2 534	25,2	5,1	-4,3
GRÜNE	457	5,7	468	5,9	548	5,4	-0,2	0,3
FDP	863	10,8	492	6,2	1 358	13,5	4,6	-2,7
REP	174	2,2	338	4,2	151	1,5	-2,0	0,7
Die Tierschutzpartei	135	1,7	142	1,8	-	-	-0,1	1,7
DIE LINKE	251	3,1	73	0,9	599	5,9	2,2	-2,8
FAMILIE	114	1,4	130	1,6	155	1,5	-0,2	-0,1
DIE FRAUEN	32	0,4	50	0,6	-	-	-0,2	0,4
Volksabstimmung	32	0,4	79	1,0	-	-	-0,6	0,4
PBC	30	0,4	30	0,4	45	0,4	0,0	0,0
ödp	19	0,2	27	0,3	-	-	-0,1	0,2
CM	14	0,2	30	0,4	-	-	-0,2	0,2
AUFBRUCH	12	0,1	16	0,2	-	-	-0,1	0,1
DKP	2	0,0	6	0,1	-	-	-0,1	0,0
PSG	1	0,0	4	0,1	-	-	-0,1	0,0
BüSo	5	0,1	4	0,1	-	-	0,0	0,1
50Plus	17	0,2	-	-	-	-	0,2	0,2
AUF	6	0,1	-	-	-	-	0,1	0,1
BP	12	0,1	-	-	-	-	0,1	0,1
DVU	36	0,4	-	-	-	-	0,4	0,4
DIE GRAUEN	9	0,1	-	-	-	-	0,1	0,1
DIE VIOLETTEN	12	0,1	-	-	-	-	0,1	0,1
EDE	0	0,0	-	-	-	-	0,0	0,0
FBI	2	0,0	-	-	-	-	0,0	0,0
VOLKSENTSCHEIDE	20	0,2	-	-	-	-	0,2	0,2
FW FREIE WÄHLER	119	1,5	-	-	-	-	1,5	1,5
Newropeans	4	0,0	-	-	-	-	0,0	0,0
PIRATEN	56	0,7	-	-	-	-	0,7	0,7
RRP	40	0,5	-	-	-	-	0,5	0,5
RENTNER	80	1,0	-	-	-	-	1,0	1,0
Sonstige	-	-	196	2,5	229	2,3	-2,5	-2,3



## T 8 Europawahlergebnisse - Ergebnisse der Verbandsgemeinden

Merkmal	Europawahl 2009		Vergleichszahlen				Differenz zur	
	Anzahl	%	Europawahl 2004		Bundestagswahl 2005		EW 2004	BW 2005
			Anzahl	%	Anzahl	%	Prozentpunkte	
<b>Verbandsgemeinde Hauenstein</b>								
Wahlberechtigte	7 372		7 450		7 457			
Wähler	4 945	67,1	5 105	68,5	6 138	82,3	-1,4	-15,2
Ungültige Stimmen	299	6,0	281	5,5	199	3,2	0,5	2,8
Gültige Stimmen	4 646	94,0	4 824	94,5	5 939	96,8	-0,5	-2,8
CDU	1 876	40,4	2 414	50,0	2 526	42,5	-9,6	-2,1
SPD	1 071	23,1	975	20,2	1 684	28,4	2,9	-5,3
GRÜNE	444	9,6	428	8,9	401	6,8	0,7	2,8
FDP	545	11,7	322	6,7	668	11,2	5,0	0,5
REP	117	2,5	158	3,3	82	1,4	-0,8	1,1
Die Tierschutzpartei	83	1,8	100	2,1	-	-	-0,3	1,8
DIE LINKE	135	2,9	51	1,1	328	5,5	1,8	-2,6
FAMILIE	54	1,2	75	1,6	96	1,6	-0,4	-0,4
DIE FRAUEN	27	0,6	54	1,1	-	-	-0,5	0,6
Volksabstimmung	7	0,2	32	0,7	-	-	-0,5	0,2
PBC	17	0,4	19	0,4	40	0,7	0,0	-0,3
ödp	6	0,1	8	0,2	-	-	-0,1	0,1
CM	12	0,3	20	0,4	-	-	-0,1	0,3
AUFBRUCH	18	0,4	11	0,2	-	-	0,2	0,4
DKP	5	0,1	9	0,2	-	-	-0,1	0,1
PSG	1	0,0	7	0,1	-	-	-0,1	0,0
BüSo	1	0,0	3	0,1	-	-	-0,1	0,0
SOPlus	16	0,3	-	-	-	-	0,3	0,3
AUF	10	0,2	-	-	-	-	0,2	0,2
BP	7	0,2	-	-	-	-	0,2	0,2
DVU	9	0,2	-	-	-	-	0,2	0,2
DIE GRAUEN	15	0,3	-	-	-	-	0,3	0,3
DIE VIOLETTEN	12	0,3	-	-	-	-	0,3	0,3
EDE	2	0,0	-	-	-	-	0,0	0,0
FBI	3	0,1	-	-	-	-	0,1	0,1
VOLKSENTSCHIED	7	0,2	-	-	-	-	0,2	0,2
FW FREIE WÄHLER	41	0,9	-	-	-	-	0,9	0,9
Newropeans	0	0,0	-	-	-	-	0,0	0,0
PIRATEN	36	0,8	-	-	-	-	0,8	0,8
RRP	20	0,4	-	-	-	-	0,4	0,4
RENTNER	49	1,1	-	-	-	-	1,1	1,1
Sonstige	-	-	138	2,9	114	1,9	-2,9	-1,9
<b>Verbandsgemeinde Pirmasens-Land</b>								
Wahlberechtigte	10 578		10 669		10 659			
Wähler	6 749	63,8	7 320	68,6	8 744	82,0	-4,8	-18,2
Ungültige Stimmen	423	6,3	502	6,9	313	3,6	-0,6	2,7
Gültige Stimmen	6 326	93,7	6 818	93,1	8 431	96,4	0,6	-2,7
CDU	2 440	38,6	3 122	45,8	3 117	37,0	-7,2	1,6
SPD	1 757	27,8	1 875	27,5	2 872	34,1	0,3	-6,3
GRÜNE	348	5,5	342	5,0	401	4,8	0,5	0,7
FDP	573	9,1	351	5,1	848	10,1	4,0	-1,0
REP	281	4,4	426	6,2	202	2,4	-1,8	2,0
Die Tierschutzpartei	134	2,1	187	2,7	-	-	-0,6	2,1
DIE LINKE	286	4,5	79	1,2	691	8,2	3,3	-3,7
FAMILIE	75	1,2	114	1,7	122	1,4	-0,5	-0,2
DIE FRAUEN	21	0,3	38	0,6	-	-	-0,3	0,3
Volksabstimmung	23	0,4	59	0,9	-	-	-0,5	0,4
PBC	16	0,3	12	0,2	19	0,2	0,1	0,1
ödp	11	0,2	26	0,4	-	-	-0,2	0,2
CM	9	0,1	16	0,2	-	-	-0,1	0,1
AUFBRUCH	5	0,1	11	0,2	-	-	-0,1	0,1
DKP	4	0,1	7	0,1	-	-	0,0	0,1
PSG	3	0,0	12	0,2	-	-	-0,2	0,0
BüSo	1	0,0	4	0,1	-	-	-0,1	0,0
SOPlus	29	0,5	-	-	-	-	0,5	0,5
AUF	5	0,1	-	-	-	-	0,1	0,1
BP	3	0,0	-	-	-	-	0,0	0,0
DVU	20	0,3	-	-	-	-	0,3	0,3
DIE GRAUEN	18	0,3	-	-	-	-	0,3	0,3
DIE VIOLETTEN	9	0,1	-	-	-	-	0,1	0,1
EDE	3	0,0	-	-	-	-	0,0	0,0
FBI	3	0,0	-	-	-	-	0,0	0,0
VOLKSENTSCHIED	11	0,2	-	-	-	-	0,2	0,2
FW FREIE WÄHLER	87	1,4	-	-	-	-	1,4	1,4
Newropeans	5	0,1	-	-	-	-	0,1	0,1
PIRATEN	44	0,7	-	-	-	-	0,7	0,7
RRP	34	0,5	-	-	-	-	0,5	0,5
RENTNER	68	1,1	-	-	-	-	1,1	1,1
Sonstige	-	-	137	2,0	159	1,9	-2,0	-1,9

## T 8 Europawahlergebnisse - Ergebnisse der Verbandsgemeinden

Merkmal	Europawahl 2009		Vergleichszahlen				Differenz zur	
	Anzahl	%	Europawahl 2004		Bundestagswahl 2005		EW 2004	BW 2005
			Anzahl	%	Anzahl	%	Prozentpunkte	
<b>Verbandsgemeinde Rodalben</b>								
Wahlberechtigte	12 220		12 336		12 367			
Wähler	8 311	68,0	8 457	68,6	10 268	83,0	-0,6	-15,0
Ungültige Stimmen	500	6,0	524	6,2	354	3,4	-0,2	2,6
Gültige Stimmen	7 811	94,0	7 933	93,8	9 914	96,6	0,2	-2,6
CDU	3 817	48,9	4 676	58,9	4 622	46,6	-10,0	2,3
SPD	1 315	16,8	1 204	15,2	2 405	24,3	1,6	-7,5
GRÜNE	385	4,9	427	5,4	430	4,3	-0,5	0,6
FDP	762	9,8	339	4,3	1 121	11,3	5,5	-1,5
REP	315	4,0	428	5,4	236	2,4	-1,4	1,6
Die Tierschutzpartei	188	2,4	155	2,0	-	-	0,4	2,4
DIE LINKE	298	3,8	81	1,0	712	7,2	2,8	-3,4
FAMILIE	114	1,5	155	2,0	191	1,9	-0,5	-0,4
DIE FRAUEN	41	0,5	63	0,8	-	-	-0,3	0,5
Volksabstimmung	37	0,5	78	1,0	-	-	-0,5	0,5
PBC	15	0,2	19	0,2	23	0,2	0,0	0,0
ödp	26	0,3	18	0,2	-	-	0,1	0,3
CM	16	0,2	18	0,2	-	-	0,0	0,2
AUFBRUCH	8	0,1	20	0,3	-	-	-0,2	0,1
DKP	4	0,1	9	0,1	-	-	0,0	0,1
PSG	2	0,0	8	0,1	-	-	-0,1	0,0
BüSo	1	0,0	6	0,1	-	-	-0,1	0,0
50Plus	29	0,4	-	-	-	-	0,4	0,4
AUF	10	0,1	-	-	-	-	0,1	0,1
BP	5	0,1	-	-	-	-	0,1	0,1
DVU	18	0,2	-	-	-	-	0,2	0,2
DIE GRAUEN	18	0,2	-	-	-	-	0,2	0,2
DIE VIOLETTEN	13	0,2	-	-	-	-	0,2	0,2
EDE	3	0,0	-	-	-	-	0,0	0,0
FBI	6	0,1	-	-	-	-	0,1	0,1
VOLKSENTSCHEIDE	21	0,3	-	-	-	-	0,3	0,3
FW FREIE WÄHLER	108	1,4	-	-	-	-	1,4	1,4
Newropeans	5	0,1	-	-	-	-	0,1	0,1
PIRATEN	49	0,6	-	-	-	-	0,6	0,6
RRP	64	0,8	-	-	-	-	0,8	0,8
RENTNER	118	1,5	-	-	-	-	1,5	1,5
Sonstige	-	-	229	2,9	174	1,8	-2,9	-1,8
<b>Verbandsgemeinde Thaleschweiler-Fröschen</b>								
Wahlberechtigte	8 999		9 157		9 111			
Wähler	5 766	64,1	6 057	66,1	7 402	81,2	-2,0	-17,1
Ungültige Stimmen	364	6,3	431	7,1	263	3,6	-0,8	2,7
Gültige Stimmen	5 402	93,7	5 626	92,9	7 139	96,4	0,8	-2,7
CDU	1 878	34,8	2 472	43,9	2 392	33,5	-9,1	1,3
SPD	1 765	32,7	1 720	30,6	2 647	37,1	2,1	-4,4
GRÜNE	283	5,2	255	4,5	280	3,9	0,7	1,3
FDP	524	9,7	337	6,0	719	10,1	3,7	-0,4
REP	178	3,3	250	4,4	169	2,4	-1,1	0,9
Die Tierschutzpartei	99	1,8	112	2,0	-	-	-0,2	1,8
DIE LINKE	246	4,6	91	1,6	642	9,0	3,0	-4,4
FAMILIE	63	1,2	98	1,7	104	1,5	-0,5	-0,3
DIE FRAUEN	26	0,5	50	0,9	-	-	-0,4	0,5
Volksabstimmung	21	0,4	52	0,9	-	-	-0,5	0,4
PBC	28	0,5	12	0,2	24	0,3	0,3	0,2
ödp	17	0,3	17	0,3	-	-	0,0	0,3
CM	5	0,1	9	0,2	-	-	-0,1	0,1
AUFBRUCH	7	0,1	13	0,2	-	-	-0,1	0,1
DKP	2	0,0	7	0,1	-	-	-0,1	0,0
PSG	1	0,0	6	0,1	-	-	-0,1	0,0
BüSo	1	0,0	1	0,0	-	-	0,0	0,0
50Plus	8	0,1	-	-	-	-	0,1	0,1
AUF	9	0,2	-	-	-	-	0,2	0,2
BP	6	0,1	-	-	-	-	0,1	0,1
DVU	11	0,2	-	-	-	-	0,2	0,2
DIE GRAUEN	8	0,1	-	-	-	-	0,1	0,1
DIE VIOLETTEN	5	0,1	-	-	-	-	0,1	0,1
EDE	2	0,0	-	-	-	-	0,0	0,0
FBI	3	0,1	-	-	-	-	0,1	0,1
VOLKSENTSCHEIDE	4	0,1	-	-	-	-	0,1	0,1
FW FREIE WÄHLER	86	1,6	-	-	-	-	1,6	1,6
Newropeans	2	0,0	-	-	-	-	0,0	0,0
PIRATEN	38	0,7	-	-	-	-	0,7	0,7
RRP	32	0,6	-	-	-	-	0,6	0,6
RENTNER	44	0,8	-	-	-	-	0,8	0,8
Sonstige	-	-	124	2,2	162	2,3	-2,2	-2,3

## T 8 Europawahlergebnisse - Ergebnisse der Verbandsgemeinden

Merkmal	Europawahl 2009		Vergleichszahlen				Differenz zur	
	Anzahl	%	Europawahl 2004		Bundestagswahl 2005		EW 2004	BW 2005
			Anzahl	%	Anzahl	%	Prozentpunkte	
<b>Verbandsgemeinde Waldfischbach-Burgalben</b>								
Wahlberechtigte	10 386		10 518		10 502			
Wähler	6 776	65,2	7 194	68,4	8 585	81,7	-3,2	-16,5
Ungültige Stimmen	451	6,7	437	6,1	229	2,7	0,6	4,0
Gültige Stimmen	6 325	93,3	6 757	93,9	8 356	97,3	-0,6	-4,0
CDU	2 641	41,8	3 237	47,9	2 996	35,9	-6,1	5,9
SPD	1 642	26,0	1 691	25,0	2 793	33,4	1,0	-7,4
GRÜNE	413	6,5	437	6,5	462	5,5	0,0	1,0
FDP	582	9,2	396	5,9	1 024	12,3	3,3	-3,1
REP	160	2,5	275	4,1	178	2,1	-1,6	0,4
Die Tierschutzpartei	121	1,9	141	2,1	-	-	-0,2	1,9
DIE LINKE	241	3,8	83	1,2	603	7,2	2,6	-3,4
FAMILIE	85	1,3	118	1,7	123	1,5	-0,4	-0,2
DIE FRAUEN	26	0,4	64	0,9	-	-	-0,5	0,4
Volksabstimmung	14	0,2	39	0,6	-	-	-0,4	0,2
PBC	42	0,7	39	0,6	31	0,4	0,1	0,3
ödp	9	0,1	18	0,3	-	-	-0,2	0,1
CM	8	0,1	17	0,3	-	-	-0,2	0,1
AUFBRUCH	10	0,2	15	0,2	-	-	0,0	0,2
DKP	1	0,0	7	0,1	-	-	-0,1	0,0
PSG	1	0,0	6	0,1	-	-	-0,1	0,0
BüSo	3	0,0	3	0,0	-	-	0,0	0,0
50Plus	22	0,3	-	-	-	-	0,3	0,3
AUF	7	0,1	-	-	-	-	0,1	0,1
BP	4	0,1	-	-	-	-	0,1	0,1
DVU	19	0,3	-	-	-	-	0,3	0,3
DIE GRAUEN	9	0,1	-	-	-	-	0,1	0,1
DIE VIOLETTEN	10	0,2	-	-	-	-	0,2	0,2
EDE	2	0,0	-	-	-	-	0,0	0,0
FBI	7	0,1	-	-	-	-	0,1	0,1
VOLKSENTSCHEIDE	9	0,1	-	-	-	-	0,1	0,1
FW FREIE WÄHLER	109	1,7	-	-	-	-	1,7	1,7
Newropeans	1	0,0	-	-	-	-	0,0	0,0
PIRATEN	49	0,8	-	-	-	-	0,8	0,8
RRP	29	0,5	-	-	-	-	0,5	0,5
RENTNER	49	0,8	-	-	-	-	0,8	0,8
Sonstige	-	-	171	2,5	146	1,7	-2,5	-1,7
<b>Verbandsgemeinde Wallhalben</b>								
Wahlberechtigte	6 089		6 107		6 134			
Wähler	4 525	74,3	4 641	76,0	4 989	81,3	-1,7	-7,0
Ungültige Stimmen	302	6,7	304	6,6	165	3,3	0,1	3,4
Gültige Stimmen	4 223	93,3	4 337	93,4	4 824	96,7	-0,1	-3,4
CDU	1 862	44,1	2 403	55,4	2 109	43,7	-11,3	0,4
SPD	864	20,5	808	18,6	1 372	28,4	1,9	-7,9
GRÜNE	153	3,6	170	3,9	143	3,0	-0,3	0,6
FDP	422	10,0	275	6,3	469	9,7	3,7	0,3
REP	176	4,2	240	5,5	113	2,3	-1,3	1,9
Die Tierschutzpartei	82	1,9	92	2,1	-	-	-0,2	1,9
DIE LINKE	173	4,1	32	0,7	390	8,1	3,4	-4,0
FAMILIE	53	1,3	83	1,9	85	1,8	-0,6	-0,5
DIE FRAUEN	23	0,5	33	0,8	-	-	-0,3	0,5
Volksabstimmung	8	0,2	28	0,6	-	-	-0,4	0,2
PBC	7	0,2	16	0,4	11	0,2	-0,2	0,0
ödp	6	0,1	5	0,1	-	-	0,0	0,1
CM	3	0,1	6	0,1	-	-	0,0	0,1
AUFBRUCH	0	0,0	10	0,2	-	-	-0,2	0,0
DKP	1	0,0	9	0,2	-	-	-0,2	0,0
PSG	1	0,0	2	0,0	-	-	0,0	0,0
BüSo	0	0,0	1	0,0	-	-	0,0	0,0
50Plus	13	0,3	-	-	-	-	0,3	0,3
AUF	3	0,1	-	-	-	-	0,1	0,1
BP	6	0,1	-	-	-	-	0,1	0,1
DVU	15	0,4	-	-	-	-	0,4	0,4
DIE GRAUEN	7	0,2	-	-	-	-	0,2	0,2
DIE VIOLETTEN	4	0,1	-	-	-	-	0,1	0,1
EDE	1	0,0	-	-	-	-	0,0	0,0
FBI	8	0,2	-	-	-	-	0,2	0,2
VOLKSENTSCHEIDE	6	0,1	-	-	-	-	0,1	0,1
FW FREIE WÄHLER	236	5,6	-	-	-	-	5,6	5,6
Newropeans	1	0,0	-	-	-	-	0,0	0,0
PIRATEN	37	0,9	-	-	-	-	0,9	0,9
RRP	17	0,4	-	-	-	-	0,4	0,4
RENTNER	35	0,8	-	-	-	-	0,8	0,8
Sonstige	-	-	124	2,9	132	2,7	-2,9	-2,7

## T 8 Europawahlergebnisse - Ergebnisse der Verbandsgemeinden

Merkmal	Europawahl 2009		Vergleichszahlen				Differenz zur	
	Anzahl	%	Europawahl 2004		Bundestagswahl 2005		EW 2004	BW 2005
			Anzahl	%	Anzahl	%	Prozentpunkte	
<b>Verbandsgemeinde Zweibrücken-Land</b>								
Wahlberechtigte	13 652		13 656		13 676			
Wähler	8 765	64,2	8 834	64,7	11 109	81,2	-0,5	-17,0
Ungültige Stimmen	540	6,2	598	6,8	293	2,6	-0,6	3,6
Gültige Stimmen	8 225	93,8	8 236	93,2	10 816	97,4	0,6	-3,6
CDU	2 751	33,4	3 314	40,2	3 374	31,2	-6,8	2,2
SPD	2 589	31,5	2 383	28,9	3 862	35,7	2,6	-4,2
GRÜNE	431	5,2	465	5,6	532	4,9	-0,4	0,3
FDP	1 029	12,5	790	9,6	1 268	11,7	2,9	0,8
REP	185	2,2	329	4,0	111	1,0	-1,8	1,2
Die Tierschutzpartei	122	1,5	159	1,9	-	-	-0,4	1,5
DIE LINKE	499	6,1	134	1,6	1 157	10,7	4,5	-4,6
FAMILIE	106	1,3	157	1,9	154	1,4	-0,6	-0,1
DIE FRAUEN	42	0,5	54	0,7	-	-	-0,2	0,5
Volksabstimmung	13	0,2	45	0,5	-	-	-0,3	0,2
PBC	31	0,4	31	0,4	32	0,3	0,0	0,1
ödp	37	0,4	28	0,3	-	-	0,1	0,4
CM	4	0,0	11	0,1	-	-	-0,1	0,0
AUFBRUCH	8	0,1	30	0,4	-	-	-0,3	0,1
DKP	3	0,0	14	0,2	-	-	-0,2	0,0
PSG	2	0,0	8	0,1	-	-	-0,1	0,0
BüSo	1	0,0	3	0,0	-	-	0,0	0,0
50Plus	18	0,2	-	-	-	-	0,2	0,2
AUF	8	0,1	-	-	-	-	0,1	0,1
BP	8	0,1	-	-	-	-	0,1	0,1
DVU	34	0,4	-	-	-	-	0,4	0,4
DIE GRAUEN	9	0,1	-	-	-	-	0,1	0,1
DIE VIOLETTEN	13	0,2	-	-	-	-	0,2	0,2
EDE	1	0,0	-	-	-	-	0,0	0,0
FBI	10	0,1	-	-	-	-	0,1	0,1
VOLKSENTSCHEIDE	13	0,2	-	-	-	-	0,2	0,2
FW FREIE WÄHLER	94	1,1	-	-	-	-	1,1	1,1
Newropeans	7	0,1	-	-	-	-	0,1	0,1
PIRATEN	68	0,8	-	-	-	-	0,8	0,8
RRP	30	0,4	-	-	-	-	0,4	0,4
RENTNER	59	0,7	-	-	-	-	0,7	0,7
Sonstige	-	-	281	3,4	326	3,0	-3,4	-3,0
<b>Landkreis Trier-Saarburg</b>								
<b>Verbandsgemeinde Hermeskeil</b>								
Wahlberechtigte	11 979		12 069		12 009			
Wähler	7 482	62,5	7 885	65,3	9 569	79,7	-2,8	-17,2
Ungültige Stimmen	545	7,3	600	7,6	301	3,1	-0,3	4,2
Gültige Stimmen	6 937	92,7	7 285	92,4	9 268	96,9	0,3	-4,2
CDU	2 808	40,5	3 550	48,7	3 418	36,9	-8,2	3,6
SPD	1 776	25,6	1 946	26,7	3 383	36,5	-1,1	-10,9
GRÜNE	567	8,2	536	7,4	455	4,9	0,8	3,3
FDP	641	9,2	336	4,6	849	9,2	4,6	0,0
REP	68	1,0	109	1,5	37	0,4	-0,5	0,6
Die Tierschutzpartei	120	1,7	155	2,1	-	-	-0,4	1,7
DIE LINKE	421	6,1	102	1,4	820	8,8	4,7	-2,7
FAMILIE	95	1,4	113	1,6	127	1,4	-0,2	0,0
DIE FRAUEN	29	0,4	56	0,8	-	-	-0,4	0,4
Volksabstimmung	22	0,3	50	0,7	-	-	-0,4	0,3
PBC	16	0,2	9	0,1	26	0,3	0,1	-0,1
ödp	6	0,1	13	0,2	-	-	-0,1	0,1
CM	12	0,2	10	0,1	-	-	0,1	0,2
AUFBRUCH	8	0,1	16	0,2	-	-	-0,1	0,1
DKP	4	0,1	14	0,2	-	-	-0,1	0,1
PSG	4	0,1	7	0,1	-	-	0,0	0,1
BüSo	2	0,0	1	0,0	-	-	0,0	0,0
50Plus	18	0,3	-	-	-	-	0,3	0,3
AUF	13	0,2	-	-	-	-	0,2	0,2
BP	1	0,0	-	-	-	-	0,0	0,0
DVU	10	0,1	-	-	-	-	0,1	0,1
DIE GRAUEN	8	0,1	-	-	-	-	0,1	0,1
DIE VIOLETTEN	7	0,1	-	-	-	-	0,1	0,1
EDE	6	0,1	-	-	-	-	0,1	0,1
FBI	14	0,2	-	-	-	-	0,2	0,2
VOLKSENTSCHEIDE	11	0,2	-	-	-	-	0,2	0,2
FW FREIE WÄHLER	64	0,9	-	-	-	-	0,9	0,9
Newropeans	1	0,0	-	-	-	-	0,0	0,0
PIRATEN	78	1,1	-	-	-	-	1,1	1,1
RRP	34	0,5	-	-	-	-	0,5	0,5
RENTNER	73	1,1	-	-	-	-	1,1	1,1
Sonstige	-	-	262	3,6	153	1,7	-3,6	-1,7

## T 8 Europawahlergebnisse - Ergebnisse der Verbandsgemeinden

Merkmal	Europawahl 2009		Vergleichszahlen				Differenz zur	
	Anzahl	%	Europawahl 2004		Bundestagswahl 2005		EW 2004	BW 2005
			Anzahl	%	Anzahl	%	Prozentpunkte	
<b>Verbandsgemeinde Kell am See</b>								
Wahlberechtigte	7 784		7 802		7 797			
Wähler	5 250	67,4	5 612	71,9	6 494	83,3	-4,5	-15,9
Ungültige Stimmen	368	7,0	468	8,3	209	3,2	-1,3	3,8
Gültige Stimmen	4 882	93,0	5 144	91,7	6 285	96,8	1,3	-3,8
CDU	2 232	45,7	2 698	52,4	2 370	37,7	-6,7	8,0
SPD	1 282	26,3	1 346	26,2	2 327	37,0	0,1	-10,7
GRÜNE	345	7,1	383	7,4	373	5,9	-0,3	1,2
FDP	409	8,4	218	4,2	563	9,0	4,2	-0,6
REP	30	0,6	63	1,2	16	0,3	-0,6	0,3
Die Tierschutzpartei	70	1,4	84	1,6	-	-	-0,2	1,4
DIE LINKE	228	4,7	62	1,2	467	7,4	3,5	-2,7
FAMILIE	59	1,2	71	1,4	76	1,2	-0,2	0,0
DIE FRAUEN	20	0,4	45	0,9	-	-	-0,5	0,4
Volksabstimmung	10	0,2	18	0,3	-	-	-0,1	0,2
PBC	7	0,1	8	0,2	15	0,2	-0,1	-0,1
ödp	6	0,1	15	0,3	-	-	-0,2	0,1
CM	3	0,1	6	0,1	-	-	0,0	0,1
AUFBRUCH	2	0,0	6	0,1	-	-	-0,1	0,0
DKP	5	0,1	7	0,1	-	-	0,0	0,1
PSG	0	0,0	6	0,1	-	-	-0,1	0,0
BüSo	2	0,0	4	0,1	-	-	-0,1	0,0
50Plus	7	0,1	-	-	-	-	0,1	0,1
AUF	4	0,1	-	-	-	-	0,1	0,1
BP	3	0,1	-	-	-	-	0,1	0,1
DVU	6	0,1	-	-	-	-	0,1	0,1
DIE GRAUEN	13	0,3	-	-	-	-	0,3	0,3
DIE VIOLETTEN	14	0,3	-	-	-	-	0,3	0,3
EDE	0	0,0	-	-	-	-	0,0	0,0
FBI	11	0,2	-	-	-	-	0,2	0,2
VOLKSENTSCHEIDE	3	0,1	-	-	-	-	0,1	0,1
FW FREIE WÄHLER	37	0,8	-	-	-	-	0,8	0,8
Newropeans	0	0,0	-	-	-	-	0,0	0,0
PIRATEN	31	0,6	-	-	-	-	0,6	0,6
RRP	10	0,2	-	-	-	-	0,2	0,2
RENTNER	33	0,7	-	-	-	-	0,7	0,7
Sonstige	-	-	104	2,0	78	1,2	-2,0	-1,2
<b>Verbandsgemeinde Konz</b>								
Wahlberechtigte	23 508		22 924		23 125			
Wähler	12 999	55,3	13 211	57,6	18 504	80,0	-2,3	-24,7
Ungültige Stimmen	455	3,5	534	4,0	337	1,8	-0,5	1,7
Gültige Stimmen	12 544	96,5	12 677	96,0	18 167	98,2	0,5	-1,7
CDU	5 733	45,7	6 705	52,9	6 711	36,9	-7,2	8,8
SPD	2 846	22,7	2 933	23,1	6 630	36,5	-0,4	-13,8
GRÜNE	1 294	10,3	1 284	10,1	1 355	7,5	0,2	2,8
FDP	1 267	10,1	635	5,0	2 003	11,0	5,1	-0,9
REP	73	0,6	136	1,1	96	0,5	-0,5	0,1
Die Tierschutzpartei	167	1,3	214	1,7	-	-	-0,4	1,3
DIE LINKE	380	3,0	125	1,0	1 002	5,5	2,0	-2,5
FAMILIE	91	0,7	136	1,1	170	0,9	-0,4	-0,2
DIE FRAUEN	41	0,3	75	0,6	-	-	-0,3	0,3
Volksabstimmung	25	0,2	52	0,4	-	-	-0,2	0,2
PBC	14	0,1	18	0,1	17	0,1	0,0	0,0
ödp	22	0,2	23	0,2	-	-	0,0	0,2
CM	13	0,1	13	0,1	-	-	0,0	0,1
AUFBRUCH	11	0,1	14	0,1	-	-	0,0	0,1
DKP	13	0,1	15	0,1	-	-	0,0	0,1
PSG	5	0,0	13	0,1	-	-	-0,1	0,0
BüSo	4	0,0	4	0,0	-	-	0,0	0,0
50Plus	38	0,3	-	-	-	-	0,3	0,3
AUF	10	0,1	-	-	-	-	0,1	0,1
BP	5	0,0	-	-	-	-	0,0	0,0
DVU	18	0,1	-	-	-	-	0,1	0,1
DIE GRAUEN	27	0,2	-	-	-	-	0,2	0,2
DIE VIOLETTEN	15	0,1	-	-	-	-	0,1	0,1
EDE	5	0,0	-	-	-	-	0,0	0,0
FBI	8	0,1	-	-	-	-	0,1	0,1
VOLKSENTSCHEIDE	10	0,1	-	-	-	-	0,1	0,1
FW FREIE WÄHLER	191	1,5	-	-	-	-	1,5	1,5
Newropeans	8	0,1	-	-	-	-	0,1	0,1
PIRATEN	88	0,7	-	-	-	-	0,7	0,7
RRP	34	0,3	-	-	-	-	0,3	0,3
RENTNER	88	0,7	-	-	-	-	0,7	0,7
Sonstige	-	-	282	2,2	183	1,0	-2,2	-1,0

## T 8 Europawahlergebnisse - Ergebnisse der Verbandsgemeinden

Merkmal	Europawahl 2009		Vergleichszahlen				Differenz zur	
	Anzahl	%	Europawahl 2004		Bundestagswahl 2005		EW 2004	BW 2005
			Anzahl	%	Anzahl	%	Prozentpunkte	
<b>Verbandsgemeinde Ruwer</b>								
Wahlberechtigte	14 350		13 796		13 965			
Wähler	9 320	64,9	9 071	65,8	11 765	84,2	-0,9	-19,3
Ungültige Stimmen	423	4,5	488	5,4	230	2,0	-0,9	2,5
Gültige Stimmen	8 897	95,5	8 583	94,6	11 535	98,0	0,9	-2,5
CDU	3 787	42,6	4 315	50,3	4 243	36,8	-7,7	5,8
SPD	2 108	23,7	2 091	24,4	4 225	36,6	-0,7	-12,9
GRÜNE	1 055	11,9	942	11,0	957	8,3	0,9	3,6
FDP	903	10,1	429	5,0	1 165	10,1	5,1	0,0
REP	83	0,9	105	1,2	79	0,7	-0,3	0,2
Die Tierschutzpartei	94	1,1	140	1,6	-	-	-0,5	1,1
DIE LINKE	286	3,2	88	1,0	624	5,4	2,2	-2,2
FAMILIE	76	0,9	107	1,2	101	0,9	-0,3	0,0
DIE FRAUEN	26	0,3	49	0,6	-	-	-0,3	0,3
Volksabstimmung	13	0,1	33	0,4	-	-	-0,3	0,1
PBC	10	0,1	21	0,2	25	0,2	-0,1	-0,1
ödp	11	0,1	21	0,2	-	-	-0,1	0,1
CM	6	0,1	11	0,1	-	-	0,0	0,1
AUFBRUCH	11	0,1	9	0,1	-	-	0,0	0,1
DKP	3	0,0	12	0,1	-	-	-0,1	0,0
PSG	1	0,0	7	0,1	-	-	-0,1	0,0
BüSo	2	0,0	4	0,0	-	-	0,0	0,0
50Plus	16	0,2	-	-	-	-	0,2	0,2
AUF	13	0,1	-	-	-	-	0,1	0,1
BP	7	0,1	-	-	-	-	0,1	0,1
DVU	16	0,2	-	-	-	-	0,2	0,2
DIE GRAUEN	16	0,2	-	-	-	-	0,2	0,2
DIE VIOLETTEN	15	0,2	-	-	-	-	0,2	0,2
EDE	7	0,1	-	-	-	-	0,1	0,1
FBI	4	0,0	-	-	-	-	0,0	0,0
VOLKSENTSCHEIDE	6	0,1	-	-	-	-	0,1	0,1
FW FREIE WÄHLER	183	2,1	-	-	-	-	2,1	2,1
Newropeans	0	0,0	-	-	-	-	0,0	0,0
PIRATEN	57	0,6	-	-	-	-	0,6	0,6
RRP	18	0,2	-	-	-	-	0,2	0,2
RENTNER	64	0,7	-	-	-	-	0,7	0,7
Sonstige	-	-	199	2,3	116	1,0	-2,3	-1,0
<b>Verbandsgemeinde Saarburg</b>								
Wahlberechtigte	16 371		16 092		16 172			
Wähler	10 460	63,9	10 394	64,6	13 064	80,8	-0,7	-16,9
Ungültige Stimmen	642	6,1	617	5,9	459	3,5	0,2	2,6
Gültige Stimmen	9 818	93,9	9 777	94,1	12 605	96,5	-0,2	-2,6
CDU	4 911	50,0	5 445	55,7	5 004	39,7	-5,7	10,3
SPD	2 042	20,8	2 218	22,7	4 426	35,1	-1,9	-14,3
GRÜNE	875	8,9	801	8,2	800	6,3	0,7	2,6
FDP	863	8,8	446	4,6	1 284	10,2	4,2	-1,4
REP	87	0,9	134	1,4	61	0,5	-0,5	0,4
Die Tierschutzpartei	124	1,3	143	1,5	-	-	-0,2	1,3
DIE LINKE	293	3,0	76	0,8	736	5,8	2,2	-2,8
FAMILIE	91	0,9	108	1,1	120	1,0	-0,2	-0,1
DIE FRAUEN	47	0,5	46	0,5	-	-	0,0	0,5
Volksabstimmung	17	0,2	44	0,5	-	-	-0,3	0,2
PBC	15	0,2	21	0,2	27	0,2	0,0	0,0
ödp	13	0,1	39	0,4	-	-	-0,3	0,1
CM	7	0,1	10	0,1	-	-	0,0	0,1
AUFBRUCH	12	0,1	13	0,1	-	-	0,0	0,1
DKP	5	0,1	20	0,2	-	-	-0,1	0,1
PSG	1	0,0	12	0,1	-	-	-0,1	0,0
BüSo	1	0,0	0	0,0	-	-	0,0	0,0
50Plus	22	0,2	-	-	-	-	0,2	0,2
AUF	14	0,1	-	-	-	-	0,1	0,1
BP	10	0,1	-	-	-	-	0,1	0,1
DVU	12	0,1	-	-	-	-	0,1	0,1
DIE GRAUEN	20	0,2	-	-	-	-	0,2	0,2
DIE VIOLETTEN	8	0,1	-	-	-	-	0,1	0,1
EDE	3	0,0	-	-	-	-	0,0	0,0
FBI	8	0,1	-	-	-	-	0,1	0,1
VOLKSENTSCHEIDE	12	0,1	-	-	-	-	0,1	0,1
FW FREIE WÄHLER	129	1,3	-	-	-	-	1,3	1,3
Newropeans	0	0,0	-	-	-	-	0,0	0,0
PIRATEN	82	0,8	-	-	-	-	0,8	0,8
RRP	25	0,3	-	-	-	-	0,3	0,3
RENTNER	69	0,7	-	-	-	-	0,7	0,7
Sonstige	-	-	201	2,1	147	1,2	-2,1	-1,2

## T 8 Europawahlergebnisse - Ergebnisse der Verbandsgemeinden

Merkmal	Europawahl 2009		Vergleichszahlen				Differenz zur	
	Anzahl	%	Europawahl 2004		Bundestagswahl 2005		EW 2004	BW 2005
			Anzahl	%	Anzahl	%	Prozentpunkte	
<b>Verbandsgemeinde Schweich an der Römischen Weinstraße</b>								
Wahlberechtigte	20 132		19 544		19 668			
Wähler	12 953	64,3	12 596	64,4	16 208	82,4	-0,1	-18,1
Ungültige Stimmen	661	5,1	763	6,1	418	2,6	-1,0	2,5
Gültige Stimmen	12 292	94,9	11 833	93,9	15 790	97,4	1,0	-2,5
CDU	6 034	49,1	6 630	56,0	6 748	42,7	-6,9	6,4
SPD	2 588	21,1	2 667	22,5	5 154	32,6	-1,4	-11,5
GRÜNE	901	7,3	861	7,3	890	5,6	0,0	1,7
FDP	1 390	11,3	723	6,1	1 808	11,5	5,2	-0,2
REP	109	0,9	114	1,0	89	0,6	-0,1	0,3
Die Tierschutzpartei	154	1,3	141	1,2	-	-	0,1	1,3
DIE LINKE	280	2,3	104	0,9	756	4,8	1,4	-2,5
FAMILIE	108	0,9	156	1,3	152	1,0	-0,4	-0,1
DIE FRAUEN	48	0,4	60	0,5	-	-	-0,1	0,4
Volksabstimmung	29	0,2	44	0,4	-	-	-0,2	0,2
PBC	12	0,1	14	0,1	24	0,2	0,0	-0,1
ödp	21	0,2	18	0,2	-	-	0,0	0,2
CM	28	0,2	23	0,2	-	-	0,0	0,2
AUFBRUCH	8	0,1	21	0,2	-	-	-0,1	0,1
DKP	6	0,0	15	0,1	-	-	-0,1	0,0
PSG	1	0,0	11	0,1	-	-	-0,1	0,0
BüSo	1	0,0	6	0,1	-	-	-0,1	0,0
50Plus	31	0,3	-	-	-	-	0,3	0,3
AUF	7	0,1	-	-	-	-	0,1	0,1
BP	15	0,1	-	-	-	-	0,1	0,1
DVU	23	0,2	-	-	-	-	0,2	0,2
DIE GRAUEN	30	0,2	-	-	-	-	0,2	0,2
DIE VIOLETTEN	9	0,1	-	-	-	-	0,1	0,1
EDE	2	0,0	-	-	-	-	0,0	0,0
FBI	17	0,1	-	-	-	-	0,1	0,1
VOLKSENTSCHEIDE	13	0,1	-	-	-	-	0,1	0,1
FW FREIE WÄHLER	234	1,9	-	-	-	-	1,9	1,9
Newropeans	7	0,1	-	-	-	-	0,1	0,1
PIRATEN	75	0,6	-	-	-	-	0,6	0,6
RRP	34	0,3	-	-	-	-	0,3	0,3
RENTNER	77	0,6	-	-	-	-	0,6	0,6
Sonstige	-	-	225	1,9	169	1,1	-1,9	-1,1
<b>Verbandsgemeinde Trier-Land</b>								
Wahlberechtigte	16 769		16 570		16 652			
Wähler	10 159	60,6	10 523	63,5	13 189	79,2	-2,9	-18,6
Ungültige Stimmen	554	5,5	610	5,8	283	2,1	-0,3	3,4
Gültige Stimmen	9 605	94,5	9 913	94,2	12 906	97,9	0,3	-3,4
CDU	4 195	43,7	4 976	50,2	4 669	36,2	-6,5	7,5
SPD	2 124	22,1	2 486	25,1	4 930	38,2	-3,0	-16,1
GRÜNE	1 187	12,4	1 048	10,6	1 027	8,0	1,8	4,4
FDP	929	9,7	482	4,9	1 287	10,0	4,8	-0,3
REP	73	0,8	112	1,1	45	0,3	-0,3	0,5
Die Tierschutzpartei	159	1,7	183	1,8	-	-	-0,1	1,7
DIE LINKE	289	3,0	91	0,9	663	5,1	2,1	-2,1
FAMILIE	83	0,9	128	1,3	137	1,1	-0,4	-0,2
DIE FRAUEN	31	0,3	85	0,9	-	-	-0,6	0,3
Volksabstimmung	14	0,1	45	0,5	-	-	-0,4	0,1
PBC	7	0,1	6	0,1	13	0,1	0,0	0,0
ödp	10	0,1	24	0,2	-	-	-0,1	0,1
CM	14	0,1	14	0,1	-	-	0,0	0,1
AUFBRUCH	10	0,1	12	0,1	-	-	0,0	0,1
DKP	6	0,1	9	0,1	-	-	0,0	0,1
PSG	6	0,1	9	0,1	-	-	0,0	0,1
BüSo	2	0,0	1	0,0	-	-	0,0	0,0
50Plus	22	0,2	-	-	-	-	0,2	0,2
AUF	6	0,1	-	-	-	-	0,1	0,1
BP	0	0,0	-	-	-	-	0,0	0,0
DVU	18	0,2	-	-	-	-	0,2	0,2
DIE GRAUEN	11	0,1	-	-	-	-	0,1	0,1
DIE VIOLETTEN	10	0,1	-	-	-	-	0,1	0,1
EDE	2	0,0	-	-	-	-	0,0	0,0
FBI	18	0,2	-	-	-	-	0,2	0,2
VOLKSENTSCHEIDE	8	0,1	-	-	-	-	0,1	0,1
FW FREIE WÄHLER	220	2,3	-	-	-	-	2,3	2,3
Newropeans	6	0,1	-	-	-	-	0,1	0,1
PIRATEN	58	0,6	-	-	-	-	0,6	0,6
RRP	16	0,2	-	-	-	-	0,2	0,2
RENTNER	71	0,7	-	-	-	-	0,7	0,7
Sonstige	-	-	202	2,0	135	1,0	-2,0	-1,0

## T 8 Europawahlergebnisse - Ergebnisse der Verbandsgemeinden

Merkmal	Europawahl 2009		Vergleichszahlen				Differenz zur	
	Anzahl	%	Europawahl 2004		Bundestagswahl 2005		EW 2004	BW 2005
			Anzahl	%	Anzahl	%	Prozentpunkte	
<b>Landkreis Vulkaneifel</b>								
<b>Verbandsgemeinde Daun</b>								
Wahlberechtigte	18 830		18 752		18 940			
Wähler	11 280	59,9	12 005	64,0	15 122	79,8	-4,1	-19,9
Ungültige Stimmen	656	5,8	715	6,0	348	2,3	-0,2	3,5
Gültige Stimmen	10 624	94,2	11 290	94,0	14 774	97,7	0,2	-3,5
CDU	4 926	46,4	6 906	61,2	7 013	47,5	-14,8	-1,1
SPD	2 193	20,6	2 001	17,7	3 958	26,8	2,9	-6,2
GRÜNE	715	6,7	698	6,2	819	5,5	0,5	1,2
FDP	1 583	14,9	720	6,4	1 944	13,2	8,5	1,7
REP	85	0,8	161	1,4	79	0,5	-0,6	0,3
Die Tierschutzpartei	140	1,3	128	1,1	-	-	0,2	1,3
DIE LINKE	348	3,3	80	0,7	613	4,1	2,6	-0,8
FAMILIE	124	1,2	123	1,1	132	0,9	0,1	0,3
DIE FRAUEN	31	0,3	67	0,6	-	-	-0,3	0,3
Volksabstimmung	14	0,1	53	0,5	-	-	-0,4	0,1
PBC	15	0,1	26	0,2	38	0,3	-0,1	-0,2
ödp	13	0,1	20	0,2	-	-	-0,1	0,1
CM	15	0,1	20	0,2	-	-	-0,1	0,1
AUFBRUCH	19	0,2	23	0,2	-	-	0,0	0,2
DKP	6	0,1	12	0,1	-	-	0,0	0,1
PSG	7	0,1	10	0,1	-	-	0,0	0,1
BüSo	7	0,1	5	0,0	-	-	0,1	0,1
50Plus	19	0,2	-	-	-	-	0,2	0,2
AUF	11	0,1	-	-	-	-	0,1	0,1
BP	7	0,1	-	-	-	-	0,1	0,1
DVU	18	0,2	-	-	-	-	0,2	0,2
DIE GRAUEN	17	0,2	-	-	-	-	0,2	0,2
DIE VIOLETTEN	17	0,2	-	-	-	-	0,2	0,2
EDE	3	0,0	-	-	-	-	0,0	0,0
FBI	7	0,1	-	-	-	-	0,1	0,1
VOLKSENTSCHEIDE	21	0,2	-	-	-	-	0,2	0,2
FW FREIE WÄHLER	77	0,7	-	-	-	-	0,7	0,7
Newropeans	5	0,0	-	-	-	-	0,0	0,0
PIRATEN	69	0,6	-	-	-	-	0,6	0,6
RRP	40	0,4	-	-	-	-	0,4	0,4
RENTNER	72	0,7	-	-	-	-	0,7	0,7
Sonstige	-	-	237	2,1	178	1,2	-2,1	-1,2
<b>Verbandsgemeinde Gerolstein</b>								
Wahlberechtigte	11 201		11 422		11 343			
Wähler	6 031	53,8	6 582	57,6	8 497	74,9	-3,8	-21,1
Ungültige Stimmen	298	4,9	339	5,2	188	2,2	-0,3	2,7
Gültige Stimmen	5 733	95,1	6 243	94,8	8 309	97,8	0,3	-2,7
CDU	2 614	45,6	3 639	58,3	3 563	42,9	-12,7	2,7
SPD	1 293	22,6	1 283	20,6	2 700	32,5	2,0	-9,9
GRÜNE	453	7,9	445	7,1	461	5,5	0,8	2,4
FDP	680	11,9	314	5,0	1 017	12,2	6,9	-0,3
REP	44	0,8	78	1,2	33	0,4	-0,4	0,4
Die Tierschutzpartei	97	1,7	92	1,5	-	-	0,2	1,7
DIE LINKE	176	3,1	55	0,9	358	4,3	2,2	-1,2
FAMILIE	48	0,8	70	1,1	77	0,9	-0,3	-0,1
DIE FRAUEN	20	0,3	23	0,4	-	-	-0,1	0,3
Volksabstimmung	12	0,2	44	0,7	-	-	-0,5	0,2
PBC	9	0,2	9	0,1	12	0,1	0,1	0,1
ödp	8	0,1	10	0,2	-	-	-0,1	0,1
CM	16	0,3	13	0,2	-	-	0,1	0,3
AUFBRUCH	8	0,1	2	0,0	-	-	0,1	0,1
DKP	7	0,1	5	0,1	-	-	0,0	0,1
PSG	1	0,0	4	0,1	-	-	-0,1	0,0
BüSo	0	0,0	3	0,0	-	-	0,0	0,0
50Plus	18	0,3	-	-	-	-	0,3	0,3
AUF	6	0,1	-	-	-	-	0,1	0,1
BP	12	0,2	-	-	-	-	0,2	0,2
DVU	18	0,3	-	-	-	-	0,3	0,3
DIE GRAUEN	8	0,1	-	-	-	-	0,1	0,1
DIE VIOLETTEN	22	0,4	-	-	-	-	0,4	0,4
EDE	0	0,0	-	-	-	-	0,0	0,0
FBI	6	0,1	-	-	-	-	0,1	0,1
VOLKSENTSCHEIDE	2	0,0	-	-	-	-	0,0	0,0
FW FREIE WÄHLER	47	0,8	-	-	-	-	0,8	0,8
Newropeans	1	0,0	-	-	-	-	0,0	0,0
PIRATEN	38	0,7	-	-	-	-	0,7	0,7
RRP	22	0,4	-	-	-	-	0,4	0,4
RENTNER	47	0,8	-	-	-	-	0,8	0,8
Sonstige	-	-	154	2,5	88	1,1	-2,5	-1,1



## T 8 Europawahlergebnisse - Ergebnisse der Verbandsgemeinden

Merkmal	Europawahl 2009		Vergleichszahlen				Differenz zur	
	Anzahl	%	Europawahl 2004		Bundestagswahl 2005		EW 2004	BW 2005
			Anzahl	%	Anzahl	%	Prozentpunkte	
<b>Verbandsgemeinde Hillesheim</b>								
Wahlberechtigte	7 077		6 974		7 081			
Wähler	4 364	61,7	4 677	67,1	5 708	80,6	-5,4	-18,9
Ungültige Stimmen	183	4,2	236	5,0	113	2,0	-0,8	2,2
Gültige Stimmen	4 181	95,8	4 441	95,0	5 595	98,0	0,8	-2,2
CDU	1 985	47,5	2 713	61,1	2 577	46,1	-13,6	1,4
SPD	760	18,2	758	17,1	1 568	28,0	1,1	-9,8
GRÜNE	274	6,6	295	6,6	303	5,4	0,0	1,2
FDP	624	14,9	270	6,1	774	13,8	8,8	1,1
REP	42	1,0	40	0,9	15	0,3	0,1	0,7
Die Tierschutzpartei	67	1,6	67	1,5	-	-	0,1	1,6
DIE LINKE	106	2,5	45	1,0	240	4,3	1,5	-1,8
FAMILIE	69	1,7	75	1,7	63	1,1	0,0	0,6
DIE FRAUEN	9	0,2	16	0,4	-	-	-0,2	0,2
Volksabstimmung	11	0,3	27	0,6	-	-	-0,3	0,3
PBC	6	0,1	4	0,1	11	0,2	0,0	-0,1
ödp	5	0,1	8	0,2	-	-	-0,1	0,1
CM	16	0,4	12	0,3	-	-	0,1	0,4
AUFBRUCH	8	0,2	5	0,1	-	-	0,1	0,2
DKP	1	0,0	3	0,1	-	-	-0,1	0,0
PSG	2	0,0	5	0,1	-	-	-0,1	0,0
BüSo	1	0,0	1	0,0	-	-	0,0	0,0
50Plus	12	0,3	-	-	-	-	0,3	0,3
AUF	3	0,1	-	-	-	-	0,1	0,1
BP	3	0,1	-	-	-	-	0,1	0,1
DVU	5	0,1	-	-	-	-	0,1	0,1
DIE GRAUEN	8	0,2	-	-	-	-	0,2	0,2
DIE VIOLETTEN	10	0,2	-	-	-	-	0,2	0,2
EDE	1	0,0	-	-	-	-	0,0	0,0
FBI	5	0,1	-	-	-	-	0,1	0,1
VOLKSENTSCHNEIDE	6	0,1	-	-	-	-	0,1	0,1
FW FREIE WÄHLER	63	1,5	-	-	-	-	1,5	1,5
Newropeans	1	0,0	-	-	-	-	0,0	0,0
PIRATEN	22	0,5	-	-	-	-	0,5	0,5
RRP	18	0,4	-	-	-	-	0,4	0,4
RENTNER	38	0,9	-	-	-	-	0,9	0,9
Sonstige	-	-	97	2,2	44	0,8	-2,2	-0,8
<b>Verbandsgemeinde Kelberg</b>								
Wahlberechtigte	5 932		5 917		5 923			
Wähler	3 950	66,6	4 103	69,3	4 971	83,9	-2,7	-17,3
Ungültige Stimmen	283	7,2	317	7,7	125	2,5	-0,5	4,7
Gültige Stimmen	3 667	92,8	3 786	92,3	4 846	97,5	0,5	-4,7
CDU	1 822	49,7	2 493	65,8	2 490	51,4	-16,1	-1,7
SPD	631	17,2	567	15,0	1 137	23,5	2,2	-6,3
GRÜNE	194	5,3	189	5,0	205	4,2	0,3	1,1
FDP	581	15,8	202	5,3	616	12,7	10,5	3,1
REP	31	0,8	41	1,1	25	0,5	-0,3	0,3
Die Tierschutzpartei	52	1,4	58	1,5	-	-	-0,1	1,4
DIE LINKE	128	3,5	17	0,4	239	4,9	3,1	-1,4
FAMILIE	53	1,4	42	1,1	62	1,3	0,3	0,1
DIE FRAUEN	9	0,2	21	0,6	-	-	-0,4	0,2
Volksabstimmung	11	0,3	22	0,6	-	-	-0,3	0,3
PBC	10	0,3	16	0,4	13	0,3	-0,1	0,0
ödp	10	0,3	8	0,2	-	-	0,1	0,3
CM	4	0,1	3	0,1	-	-	0,0	0,1
AUFBRUCH	8	0,2	3	0,1	-	-	0,1	0,2
DKP	3	0,1	4	0,1	-	-	0,0	0,1
PSG	0	0,0	2	0,1	-	-	-0,1	0,0
BüSo	1	0,0	0	0,0	-	-	0,0	0,0
50Plus	6	0,2	-	-	-	-	0,2	0,2
AUF	2	0,1	-	-	-	-	0,1	0,1
BP	2	0,1	-	-	-	-	0,1	0,1
DVU	7	0,2	-	-	-	-	0,2	0,2
DIE GRAUEN	7	0,2	-	-	-	-	0,2	0,2
DIE VIOLETTEN	7	0,2	-	-	-	-	0,2	0,2
EDE	1	0,0	-	-	-	-	0,0	0,0
FBI	7	0,2	-	-	-	-	0,2	0,2
VOLKSENTSCHNEIDE	4	0,1	-	-	-	-	0,1	0,1
FW FREIE WÄHLER	23	0,6	-	-	-	-	0,6	0,6
Newropeans	0	0,0	-	-	-	-	0,0	0,0
PIRATEN	16	0,4	-	-	-	-	0,4	0,4
RRP	7	0,2	-	-	-	-	0,2	0,2
RENTNER	30	0,8	-	-	-	-	0,8	0,8
Sonstige	-	-	98	2,6	59	1,2	-2,6	-1,2

## T 8 Europawahlergebnisse - Ergebnisse der Verbandsgemeinden

Merkmal	Europawahl 2009		Vergleichszahlen				Differenz zur	
	Anzahl	%	Europawahl 2004		Bundestagswahl 2005		EW 2004	BW 2005
			Anzahl	%	Anzahl	%	Prozentpunkte	
<b>Verbandsgemeinde Obere Kyll</b>								
Wahlberechtigte	6 852		6 999		6 943			
Wähler	4 307	62,9	4 585	65,5	5 513	79,4	-2,6	-16,5
Ungültige Stimmen	263	6,1	274	6,0	117	2,1	0,1	4,0
Gültige Stimmen	4 044	93,9	4 311	94,0	5 396	97,9	-0,1	-4,0
CDU	1 874	46,3	2 536	58,8	2 382	44,1	-12,5	2,2
SPD	882	21,8	901	20,9	1 692	31,4	0,9	-9,6
GRÜNE	314	7,8	258	6,0	257	4,8	1,8	3,0
FDP	491	12,1	224	5,2	641	11,9	6,9	0,2
REP	40	1,0	56	1,3	25	0,5	-0,3	0,5
Die Tierschutzpartei	68	1,7	76	1,8	-	-	-0,1	1,7
DIE LINKE	120	3,0	33	0,8	284	5,3	2,2	-2,3
FAMILIE	29	0,7	50	1,2	49	0,9	-0,5	-0,2
DIE FRAUEN	12	0,3	20	0,5	-	-	-0,2	0,3
Volksabstimmung	15	0,4	19	0,4	-	-	0,0	0,4
PBC	2	0,0	7	0,2	12	0,2	-0,2	-0,2
ödp	12	0,3	10	0,2	-	-	0,1	0,3
CM	22	0,5	9	0,2	-	-	0,3	0,5
AUFBRUCH	3	0,1	4	0,1	-	-	0,0	0,1
DKP	2	0,0	2	0,0	-	-	0,0	0,0
PSG	1	0,0	3	0,1	-	-	-0,1	0,0
BüSo	0	0,0	1	0,0	-	-	0,0	0,0
50Plus	5	0,1	-	-	-	-	0,1	0,1
AUF	10	0,2	-	-	-	-	0,2	0,2
BP	3	0,1	-	-	-	-	0,1	0,1
DVU	11	0,3	-	-	-	-	0,3	0,3
DIE GRAUEN	10	0,2	-	-	-	-	0,2	0,2
DIE VIOLETTEN	8	0,2	-	-	-	-	0,2	0,2
EDE	0	0,0	-	-	-	-	0,0	0,0
FBI	1	0,0	-	-	-	-	0,0	0,0
VOLKSENTSCHEIDE	3	0,1	-	-	-	-	0,1	0,1
FW FREIE WÄHLER	36	0,9	-	-	-	-	0,9	0,9
Newropeans	0	0,0	-	-	-	-	0,0	0,0
PIRATEN	16	0,4	-	-	-	-	0,4	0,4
RRP	19	0,5	-	-	-	-	0,5	0,5
RENTNER	35	0,9	-	-	-	-	0,9	0,9
Sonstige	-	-	102	2,4	54	1,0	-2,4	-1,0
<b>Westerwaldkreis</b>								
<b>Verbandsgemeinde Bad Marienberg (Westerwald)</b>								
Wahlberechtigte	15 284		15 334		15 338			
Wähler	7 774	50,9	8 221	53,6	11 262	73,4	-2,7	-22,5
Ungültige Stimmen	340	4,4	436	5,3	242	2,1	-0,9	2,3
Gültige Stimmen	7 434	95,6	7 785	94,7	11 020	97,9	0,9	-2,3
CDU	2 518	33,9	3 178	40,8	3 514	31,9	-6,9	2,0
SPD	2 688	36,2	2 750	35,3	4 425	40,2	0,9	-4,0
GRÜNE	468	6,3	494	6,3	631	5,7	0,0	0,6
FDP	752	10,1	499	6,4	1 297	11,8	3,7	-1,7
REP	84	1,1	129	1,7	59	0,5	-0,6	0,6
Die Tierschutzpartei	94	1,3	102	1,3	-	-	0,0	1,3
DIE LINKE	270	3,6	94	1,2	627	5,7	2,4	-2,1
FAMILIE	58	0,8	54	0,7	97	0,9	0,1	-0,1
DIE FRAUEN	25	0,3	50	0,6	-	-	-0,3	0,3
Volksabstimmung	18	0,2	41	0,5	-	-	-0,3	0,2
PBC	115	1,5	134	1,7	143	1,3	-0,2	0,2
ödp	7	0,1	4	0,1	-	-	0,0	0,1
CM	15	0,2	22	0,3	-	-	-0,1	0,2
AUFBRUCH	14	0,2	9	0,1	-	-	0,1	0,2
DKP	2	0,0	10	0,1	-	-	-0,1	0,0
PSG	0	0,0	5	0,1	-	-	-0,1	0,0
BüSo	4	0,1	1	0,0	-	-	0,1	0,1
50Plus	28	0,4	-	-	-	-	0,4	0,4
AUF	7	0,1	-	-	-	-	0,1	0,1
BP	4	0,1	-	-	-	-	0,1	0,1
DVU	55	0,7	-	-	-	-	0,7	0,7
DIE GRAUEN	14	0,2	-	-	-	-	0,2	0,2
DIE VIOLETTEN	4	0,1	-	-	-	-	0,1	0,1
EDE	0	0,0	-	-	-	-	0,0	0,0
FBI	2	0,0	-	-	-	-	0,0	0,0
VOLKSENTSCHEIDE	7	0,1	-	-	-	-	0,1	0,1
FW FREIE WÄHLER	48	0,6	-	-	-	-	0,6	0,6
Newropeans	3	0,0	-	-	-	-	0,0	0,0
PIRATEN	42	0,6	-	-	-	-	0,6	0,6
RRP	33	0,4	-	-	-	-	0,4	0,4
RENTNER	55	0,7	-	-	-	-	0,7	0,7
Sonstige	-	-	209	2,7	227	2,1	-2,7	-2,1

## T 8 Europawahlergebnisse - Ergebnisse der Verbandsgemeinden

Merkmal	Europawahl 2009		Vergleichszahlen				Differenz zur	
			Europawahl 2004		Bundestagswahl 2005		EW 2004	BW 2005
	Anzahl	%	Anzahl	%	Anzahl	%	Prozentpunkte	
<b>Verbandsgemeinde Hachenburg</b>								
Wahlberechtigte	19 389		19 273		19 276			
Wähler	11 346	58,5	12 299	63,8	15 448	80,1	-5,3	-21,6
Ungültige Stimmen	431	3,8	553	4,5	224	1,5	-0,7	2,3
Gültige Stimmen	10 915	96,2	11 746	95,5	15 224	98,5	0,7	-2,3
CDU	3 735	34,2	4 845	41,2	4 886	32,1	-7,0	2,1
SPD	3 727	34,1	4 107	35,0	6 035	39,6	-0,9	-5,5
GRÜNE	961	8,8	929	7,9	1 152	7,6	0,9	1,2
FDP	1 165	10,7	675	5,7	1 827	12,0	5,0	-1,3
REP	124	1,1	165	1,4	82	0,5	-0,3	0,6
Die Tierschutzpartei	142	1,3	190	1,6	-	-	-0,3	1,3
DIE LINKE	394	3,6	178	1,5	837	5,5	2,1	-1,9
FAMILIE	68	0,6	108	0,9	121	0,8	-0,3	-0,2
DIE FRAUEN	35	0,3	64	0,5	-	-	-0,2	0,3
Volksabstimmung	36	0,3	74	0,6	-	-	-0,3	0,3
PBC	79	0,7	81	0,7	111	0,7	0,0	0,0
ödp	15	0,1	17	0,1	-	-	0,0	0,1
CM	12	0,1	22	0,2	-	-	-0,1	0,1
AUFBRUCH	11	0,1	10	0,1	-	-	0,0	0,1
DKP	4	0,0	11	0,1	-	-	-0,1	0,0
PSG	6	0,1	6	0,1	-	-	0,0	0,1
BüSo	1	0,0	3	0,0	-	-	0,0	0,0
50Plus	31	0,3	-	-	-	-	0,3	0,3
AUF	7	0,1	-	-	-	-	0,1	0,1
BP	6	0,1	-	-	-	-	0,1	0,1
DVU	33	0,3	-	-	-	-	0,3	0,3
DIE GRAUEN	21	0,2	-	-	-	-	0,2	0,2
DIE VIOLETTEN	19	0,2	-	-	-	-	0,2	0,2
EDE	5	0,0	-	-	-	-	0,0	0,0
FBI	8	0,1	-	-	-	-	0,1	0,1
VOLKSENTSCHIED	14	0,1	-	-	-	-	0,1	0,1
FW FREIE WÄHLER	56	0,5	-	-	-	-	0,5	0,5
Newropeans	4	0,0	-	-	-	-	0,0	0,0
PIRATEN	70	0,6	-	-	-	-	0,6	0,6
RRP	37	0,3	-	-	-	-	0,3	0,3
RENTNER	89	0,8	-	-	-	-	0,8	0,8
Sonstige	-	-	261	2,2	173	1,1	-2,2	-1,1
<b>Verbandsgemeinde Höhr-Grenzhausen</b>								
Wahlberechtigte	10 280		10 280		10 286			
Wähler	5 606	54,5	5 522	53,7	7 959	77,4	0,8	-22,9
Ungültige Stimmen	185	3,3	221	4,0	105	1,3	-0,7	2,0
Gültige Stimmen	5 421	96,7	5 301	96,0	7 854	98,7	0,7	-2,0
CDU	2 204	40,7	2 537	47,9	2 972	37,8	-7,2	2,9
SPD	1 306	24,1	1 243	23,4	2 502	31,9	0,7	-7,8
GRÜNE	544	10,0	574	10,8	646	8,2	-0,8	1,8
FDP	724	13,4	424	8,0	1 085	13,8	5,4	-0,4
REP	56	1,0	60	1,1	27	0,3	-0,1	0,7
Die Tierschutzpartei	75	1,4	93	1,8	-	-	-0,4	1,4
DIE LINKE	163	3,0	70	1,3	438	5,6	1,7	-2,6
FAMILIE	41	0,8	46	0,9	54	0,7	-0,1	0,1
DIE FRAUEN	18	0,3	22	0,4	-	-	-0,1	0,3
Volksabstimmung	19	0,4	41	0,8	-	-	-0,4	0,4
PBC	11	0,2	22	0,4	28	0,4	-0,2	-0,2
ödp	12	0,2	12	0,2	-	-	0,0	0,2
CM	8	0,1	6	0,1	-	-	0,0	0,1
AUFBRUCH	4	0,1	3	0,1	-	-	0,0	0,1
DKP	6	0,1	8	0,2	-	-	-0,1	0,1
PSG	3	0,1	3	0,1	-	-	0,0	0,1
BüSo	3	0,1	4	0,1	-	-	0,0	0,1
50Plus	9	0,2	-	-	-	-	0,2	0,2
AUF	6	0,1	-	-	-	-	0,1	0,1
BP	5	0,1	-	-	-	-	0,1	0,1
DVU	10	0,2	-	-	-	-	0,2	0,2
DIE GRAUEN	5	0,1	-	-	-	-	0,1	0,1
DIE VIOLETTEN	10	0,2	-	-	-	-	0,2	0,2
EDE	0	0,0	-	-	-	-	0,0	0,0
FBI	4	0,1	-	-	-	-	0,1	0,1
VOLKSENTSCHIED	10	0,2	-	-	-	-	0,2	0,2
FW FREIE WÄHLER	48	0,9	-	-	-	-	0,9	0,9
Newropeans	2	0,0	-	-	-	-	0,0	0,0
PIRATEN	47	0,9	-	-	-	-	0,9	0,9
RRP	24	0,4	-	-	-	-	0,4	0,4
RENTNER	44	0,8	-	-	-	-	0,8	0,8
Sonstige	-	-	133	2,5	102	1,3	-2,5	-1,3

## T 8 Europawahlergebnisse - Ergebnisse der Verbandsgemeinden

Merkmal	Europawahl 2009		Vergleichszahlen				Differenz zur	
			Europawahl 2004		Bundestagswahl 2005		EW 2004	BW 2005
	Anzahl	%	Anzahl	%	Anzahl	%	Prozentpunkte	
<b>Verbandsgemeinde Montabaur</b>								
Wahlberechtigte	30 877		29 960		30 495			
Wähler	17 627	57,1	17 365	58,0	24 779	81,3	-0,9	-24,2
Ungültige Stimmen	745	4,2	807	4,6	433	1,7	-0,4	2,5
Gültige Stimmen	16 882	95,8	16 558	95,4	24 346	98,3	0,4	-2,5
CDU	8 024	47,5	9 193	55,5	10 498	43,1	-8,0	4,4
SPD	3 273	19,4	3 324	20,1	7 217	29,6	-0,7	-10,2
GRÜNE	1 573	9,3	1 514	9,1	1 697	7,0	0,2	2,3
FDP	2 043	12,1	1 045	6,3	3 295	13,5	5,8	-1,4
REP	160	0,9	175	1,1	102	0,4	-0,2	0,5
Die Tierschutzpartei	254	1,5	219	1,3	-	-	0,2	1,5
DIE LINKE	481	2,8	188	1,1	996	4,1	1,7	-1,3
FAMILIE	157	0,9	212	1,3	225	0,9	-0,4	0,0
DIE FRAUEN	44	0,3	87	0,5	-	-	-0,2	0,3
Volksabstimmung	37	0,2	111	0,7	-	-	-0,5	0,2
PBC	30	0,2	55	0,3	75	0,3	-0,1	-0,1
ödp	23	0,1	30	0,2	-	-	-0,1	0,1
CM	26	0,2	39	0,2	-	-	0,0	0,2
AUFBRUCH	14	0,1	28	0,2	-	-	-0,1	0,1
DKP	8	0,0	12	0,1	-	-	-0,1	0,0
PSG	2	0,0	12	0,1	-	-	-0,1	0,0
BüSo	8	0,0	12	0,1	-	-	-0,1	0,0
50Plus	66	0,4	-	-	-	-	0,4	0,4
AUF	27	0,2	-	-	-	-	0,2	0,2
BP	12	0,1	-	-	-	-	0,1	0,1
DVU	33	0,2	-	-	-	-	0,2	0,2
DIE GRAUEN	28	0,2	-	-	-	-	0,2	0,2
DIE VIOLETTEN	36	0,2	-	-	-	-	0,2	0,2
EDE	7	0,0	-	-	-	-	0,0	0,0
FBI	21	0,1	-	-	-	-	0,1	0,1
VOLKSENTSCHEIDE	21	0,1	-	-	-	-	0,1	0,1
FW FREIE WÄHLER	142	0,8	-	-	-	-	0,8	0,8
Newropeans	10	0,1	-	-	-	-	0,1	0,1
PIRATEN	167	1,0	-	-	-	-	1,0	1,0
RRP	42	0,2	-	-	-	-	0,2	0,2
RENTNER	113	0,7	-	-	-	-	0,7	0,7
Sonstige	-	-	302	1,8	241	1,0	-1,8	-1,0
<b>Verbandsgemeinde Ransbach-Baumbach</b>								
Wahlberechtigte	10 514		10 206		10 281			
Wähler	5 887	56,0	5 556	54,4	8 096	78,7	1,6	-22,7
Ungültige Stimmen	229	3,9	256	4,6	145	1,8	-0,7	2,1
Gültige Stimmen	5 658	96,1	5 300	95,4	7 951	98,2	0,7	-2,1
CDU	2 465	43,6	3 022	57,0	3 372	42,4	-13,4	1,2
SPD	1 181	20,9	1 021	19,3	2 312	29,1	1,6	-8,2
GRÜNE	424	7,5	418	7,9	485	6,1	-0,4	1,4
FDP	825	14,6	357	6,7	1 142	14,4	7,9	0,2
REP	73	1,3	53	1,0	24	0,3	0,3	1,0
Die Tierschutzpartei	84	1,5	81	1,5	-	-	0,0	1,5
DIE LINKE	175	3,1	47	0,9	417	5,2	2,2	-2,1
FAMILIE	67	1,2	64	1,2	84	1,1	0,0	0,1
DIE FRAUEN	19	0,3	26	0,5	-	-	-0,2	0,3
Volksabstimmung	16	0,3	37	0,7	-	-	-0,4	0,3
PBC	16	0,3	27	0,5	26	0,3	-0,2	0,0
ödp	7	0,1	11	0,2	-	-	-0,1	0,1
CM	7	0,1	7	0,1	-	-	0,0	0,1
AUFBRUCH	10	0,2	11	0,2	-	-	0,0	0,2
DKP	1	0,0	9	0,2	-	-	-0,2	0,0
PSG	2	0,0	10	0,2	-	-	-0,2	0,0
BüSo	1	0,0	3	0,1	-	-	-0,1	0,0
50Plus	17	0,3	-	-	-	-	0,3	0,3
AUF	7	0,1	-	-	-	-	0,1	0,1
BP	9	0,2	-	-	-	-	0,2	0,2
DVU	13	0,2	-	-	-	-	0,2	0,2
DIE GRAUEN	16	0,3	-	-	-	-	0,3	0,3
DIE VIOLETTEN	9	0,2	-	-	-	-	0,2	0,2
EDE	2	0,0	-	-	-	-	0,0	0,0
FBI	8	0,1	-	-	-	-	0,1	0,1
VOLKSENTSCHEIDE	12	0,2	-	-	-	-	0,2	0,2
FW FREIE WÄHLER	85	1,5	-	-	-	-	1,5	1,5
Newropeans	2	0,0	-	-	-	-	0,0	0,0
PIRATEN	37	0,7	-	-	-	-	0,7	0,7
RRP	28	0,5	-	-	-	-	0,5	0,5
RENTNER	40	0,7	-	-	-	-	0,7	0,7
Sonstige	-	-	96	1,8	89	1,1	-1,8	-1,1

## T 8 Europawahlergebnisse - Ergebnisse der Verbandsgemeinden

Merkmal	Europawahl 2009		Vergleichszahlen				Differenz zur	
	Anzahl	%	Europawahl 2004		Bundestagswahl 2005		EW 2004	BW 2005
			Anzahl	%	Anzahl	%	Prozentpunkte	
<b>Verbandsgemeinde Rennerod</b>								
Wahlberechtigte	13 096		12 985		13 116			
Wähler	7 271	55,5	7 708	59,4	10 062	76,7	-3,9	-21,2
Ungültige Stimmen	381	5,2	452	5,9	226	2,2	-0,7	3,0
Gültige Stimmen	6 890	94,8	7 256	94,1	9 836	97,8	0,7	-3,0
CDU	3 312	48,1	3 882	53,5	4 276	43,5	-5,4	4,6
SPD	1 572	22,8	1 670	23,0	2 917	29,7	-0,2	-6,9
GRÜNE	460	6,7	457	6,3	498	5,1	0,4	1,6
FDP	669	9,7	328	4,5	1 092	11,1	5,2	-1,4
REP	105	1,5	177	2,4	53	0,5	-0,9	1,0
Die Tierschutzpartei	80	1,2	122	1,7	-	-	-0,5	1,2
DIE LINKE	204	3,0	75	1,0	522	5,3	2,0	-2,3
FAMILIE	59	0,9	75	1,0	100	1,0	-0,1	-0,1
DIE FRAUEN	17	0,2	34	0,5	-	-	-0,3	0,2
Volksabstimmung	18	0,3	53	0,7	-	-	-0,4	0,3
PBC	92	1,3	130	1,8	157	1,6	-0,5	-0,3
ödp	10	0,1	10	0,1	-	-	0,0	0,1
CM	11	0,2	13	0,2	-	-	0,0	0,2
AUFBRUCH	11	0,2	10	0,1	-	-	0,1	0,2
DKP	3	0,0	10	0,1	-	-	-0,1	0,0
PSG	2	0,0	9	0,1	-	-	-0,1	0,0
BüSo	2	0,0	4	0,1	-	-	-0,1	0,0
50Plus	20	0,3	-	-	-	-	0,3	0,3
AUF	5	0,1	-	-	-	-	0,1	0,1
BP	3	0,0	-	-	-	-	0,0	0,0
DVU	27	0,4	-	-	-	-	0,4	0,4
DIE GRAUEN	12	0,2	-	-	-	-	0,2	0,2
DIE VIOLETTEN	6	0,1	-	-	-	-	0,1	0,1
EDE	2	0,0	-	-	-	-	0,0	0,0
FBI	3	0,0	-	-	-	-	0,0	0,0
VOLKSENTSCHEIDE	12	0,2	-	-	-	-	0,2	0,2
FW FREIE WÄHLER	49	0,7	-	-	-	-	0,7	0,7
Newropeans	2	0,0	-	-	-	-	0,0	0,0
PIRATEN	53	0,8	-	-	-	-	0,8	0,8
RRP	24	0,3	-	-	-	-	0,3	0,3
RENTNER	45	0,7	-	-	-	-	0,7	0,7
Sonstige	-	-	197	2,7	221	2,2	-2,7	-2,2
<b>Verbandsgemeinde Selters (Westerwald)</b>								
Wahlberechtigte	12 370		12 129		12 302			
Wähler	7 150	57,8	7 624	62,9	9 840	80,0	-5,1	-22,2
Ungültige Stimmen	338	4,7	445	5,8	202	2,1	-1,1	2,6
Gültige Stimmen	6 812	95,3	7 179	94,2	9 638	97,9	1,1	-2,6
CDU	2 846	41,8	3 609	50,3	3 679	38,2	-8,5	3,6
SPD	1 686	24,8	1 821	25,4	3 277	34,0	-0,6	-9,2
GRÜNE	422	6,2	453	6,3	515	5,3	-0,1	0,9
FDP	845	12,4	447	6,2	1 198	12,4	6,2	0,0
REP	107	1,6	118	1,6	59	0,6	0,0	1,0
Die Tierschutzpartei	111	1,6	140	2,0	-	-	-0,4	1,6
DIE LINKE	290	4,3	99	1,4	604	6,3	2,9	-2,0
FAMILIE	68	1,0	90	1,3	121	1,3	-0,3	-0,3
DIE FRAUEN	26	0,4	43	0,6	-	-	-0,2	0,4
Volksabstimmung	9	0,1	62	0,9	-	-	-0,8	0,1
PBC	34	0,5	55	0,8	59	0,6	-0,3	-0,1
ödp	11	0,2	12	0,2	-	-	0,0	0,2
CM	8	0,1	11	0,2	-	-	-0,1	0,1
AUFBRUCH	10	0,1	12	0,2	-	-	-0,1	0,1
DKP	5	0,1	10	0,1	-	-	0,0	0,1
PSG	0	0,0	7	0,1	-	-	-0,1	0,0
BüSo	1	0,0	2	0,0	-	-	0,0	0,0
50Plus	22	0,3	-	-	-	-	0,3	0,3
AUF	12	0,2	-	-	-	-	0,2	0,2
BP	4	0,1	-	-	-	-	0,1	0,1
DVU	18	0,3	-	-	-	-	0,3	0,3
DIE GRAUEN	11	0,2	-	-	-	-	0,2	0,2
DIE VIOLETTEN	10	0,1	-	-	-	-	0,1	0,1
EDE	4	0,1	-	-	-	-	0,1	0,1
FBI	5	0,1	-	-	-	-	0,1	0,1
VOLKSENTSCHEIDE	8	0,1	-	-	-	-	0,1	0,1
FW FREIE WÄHLER	94	1,4	-	-	-	-	1,4	1,4
Newropeans	3	0,0	-	-	-	-	0,0	0,0
PIRATEN	51	0,7	-	-	-	-	0,7	0,7
RRP	30	0,4	-	-	-	-	0,4	0,4
RENTNER	61	0,9	-	-	-	-	0,9	0,9
Sonstige	-	-	188	2,6	126	1,3	-2,6	-1,3

## T 8 Europawahlergebnisse - Ergebnisse der Verbandsgemeinden

Merkmal	Europawahl 2009		Vergleichszahlen				Differenz zur	
	Anzahl	%	Europawahl 2004		Bundestagswahl 2005		EW 2004	BW 2005
			Anzahl	%	Anzahl	%	Prozentpunkte	
<b>Verbandsgemeinde Wallmerod</b>								
Wahlberechtigte	11 409		11 130		11 307			
Wähler	6 991	61,3	6 965	62,6	9 330	82,5	-1,3	-21,2
Ungültige Stimmen	414	5,9	487	7,0	218	2,3	-1,1	3,6
Gültige Stimmen	6 577	94,1	6 478	93,0	9 112	97,7	1,1	-3,6
CDU	3 632	55,2	4 174	64,4	4 591	50,4	-9,2	4,8
SPD	976	14,8	924	14,3	2 195	24,1	0,5	-9,3
GRÜNE	478	7,3	433	6,7	468	5,1	0,6	2,2
FDP	743	11,3	349	5,4	1 122	12,3	5,9	-1,0
REP	98	1,5	114	1,8	54	0,6	-0,3	0,9
Die Tierschutzpartei	88	1,3	94	1,5	-	-	-0,2	1,3
DIE LINKE	131	2,0	57	0,9	412	4,5	1,1	-2,5
FAMILIE	67	1,0	72	1,1	107	1,2	-0,1	-0,2
DIE FRAUEN	17	0,3	34	0,5	-	-	-0,2	0,3
Volksabstimmung	17	0,3	50	0,8	-	-	-0,5	0,3
PBC	16	0,2	11	0,2	35	0,4	0,0	-0,2
ödp	10	0,2	15	0,2	-	-	0,0	0,2
CM	10	0,2	10	0,2	-	-	0,0	0,2
AUFBRUCH	3	0,0	3	0,0	-	-	0,0	0,0
DKP	3	0,0	5	0,1	-	-	-0,1	0,0
PSG	1	0,0	6	0,1	-	-	-0,1	0,0
BüSo	1	0,0	0	0,0	-	-	0,0	0,0
50Plus	14	0,2	-	-	-	-	0,2	0,2
AUF	2	0,0	-	-	-	-	0,0	0,0
BP	9	0,1	-	-	-	-	0,1	0,1
DVU	17	0,3	-	-	-	-	0,3	0,3
DIE GRAUEN	7	0,1	-	-	-	-	0,1	0,1
DIE VIOLETTEN	15	0,2	-	-	-	-	0,2	0,2
EDE	0	0,0	-	-	-	-	0,0	0,0
FBI	4	0,1	-	-	-	-	0,1	0,1
VOLKSENTSCHEIDE	11	0,2	-	-	-	-	0,2	0,2
FW FREIE WÄHLER	61	0,9	-	-	-	-	0,9	0,9
Newropeans	2	0,0	-	-	-	-	0,0	0,0
PIRATEN	52	0,8	-	-	-	-	0,8	0,8
RRP	25	0,4	-	-	-	-	0,4	0,4
RENTNER	67	1,0	-	-	-	-	1,0	1,0
Sonstige	-	-	127	2,0	128	1,4	-2,0	-1,4
<b>Verbandsgemeinde Westerburg</b>								
Wahlberechtigte	18 234		18 218		18 166			
Wähler	10 409	57,1	11 242	61,7	14 167	78,0	-4,6	-20,9
Ungültige Stimmen	556	5,3	523	4,7	299	2,1	0,6	3,2
Gültige Stimmen	9 853	94,7	10 719	95,3	13 868	97,9	-0,6	-3,2
CDU	4 664	47,3	5 816	54,3	6 046	43,6	-7,0	3,7
SPD	2 345	23,8	2 603	24,3	4 474	32,3	-0,5	-8,5
GRÜNE	674	6,8	668	6,2	754	5,4	0,6	1,4
FDP	989	10,0	560	5,2	1 516	10,9	4,8	-0,9
REP	138	1,4	148	1,4	66	0,5	0,0	0,9
Die Tierschutzpartei	126	1,3	154	1,4	-	-	-0,1	1,3
DIE LINKE	305	3,1	104	1,0	598	4,3	2,1	-1,2
FAMILIE	106	1,1	135	1,3	117	0,8	-0,2	0,3
DIE FRAUEN	19	0,2	48	0,4	-	-	-0,2	0,2
Volksabstimmung	18	0,2	79	0,7	-	-	-0,5	0,2
PBC	34	0,3	70	0,7	105	0,8	-0,4	-0,5
ödp	11	0,1	11	0,1	-	-	0,0	0,1
CM	16	0,2	23	0,2	-	-	0,0	0,2
AUFBRUCH	13	0,1	13	0,1	-	-	0,0	0,1
DKP	8	0,1	9	0,1	-	-	0,0	0,1
PSG	3	0,0	9	0,1	-	-	-0,1	0,0
BüSo	2	0,0	6	0,1	-	-	-0,1	0,0
50Plus	21	0,2	-	-	-	-	0,2	0,2
AUF	25	0,3	-	-	-	-	0,3	0,3
BP	9	0,1	-	-	-	-	0,1	0,1
DVU	41	0,4	-	-	-	-	0,4	0,4
DIE GRAUEN	18	0,2	-	-	-	-	0,2	0,2
DIE VIOLETTEN	10	0,1	-	-	-	-	0,1	0,1
EDE	1	0,0	-	-	-	-	0,0	0,0
FBI	3	0,0	-	-	-	-	0,0	0,0
VOLKSENTSCHEIDE	16	0,2	-	-	-	-	0,2	0,2
FW FREIE WÄHLER	41	0,4	-	-	-	-	0,4	0,4
Newropeans	5	0,1	-	-	-	-	0,1	0,1
PIRATEN	66	0,7	-	-	-	-	0,7	0,7
RRP	35	0,4	-	-	-	-	0,4	0,4
RENTNER	91	0,9	-	-	-	-	0,9	0,9
Sonstige	-	-	263	2,5	192	1,4	-2,5	-1,4

## T 8 Europawahlergebnisse - Ergebnisse der Verbandsgemeinden

Merkmal	Europawahl 2009		Vergleichszahlen				Differenz zur	
	Anzahl	%	Europawahl 2004		Bundestagswahl 2005		EW 2004	BW 2005
			Anzahl	%	Anzahl	%	Prozentpunkte	
Verbandsgemeinde Wirges								
Wahlberechtigte	14 351		14 255		14 295			
Wähler	8 070	56,2	8 507	59,7	11 455	80,1	-3,5	-23,9
Ungültige Stimmen	301	3,7	422	5,0	239	2,1	-1,3	1,6
Gültige Stimmen	7 769	96,3	8 085	95,0	11 216	97,9	1,3	-1,6
CDU	3 739	48,1	4 599	56,9	5 002	44,6	-8,8	3,5
SPD	1 704	21,9	1 804	22,3	3 417	30,5	-0,4	-8,6
GRÜNE	502	6,5	500	6,2	614	5,5	0,3	1,0
FDP	933	12,0	443	5,5	1 376	12,3	6,5	-0,3
REP	73	0,9	101	1,2	56	0,5	-0,3	0,4
Die Tierschutzpartei	110	1,4	108	1,3	-	-	0,1	1,4
DIE LINKE	223	2,9	90	1,1	496	4,4	1,8	-1,5
FAMILIE	63	0,8	92	1,1	101	0,9	-0,3	-0,1
DIE FRAUEN	26	0,3	41	0,5	-	-	-0,2	0,3
Volksabstimmung	22	0,3	71	0,9	-	-	-0,6	0,3
PBC	12	0,2	6	0,1	24	0,2	0,1	0,0
ödp	10	0,1	11	0,1	-	-	0,0	0,1
CM	9	0,1	17	0,2	-	-	-0,1	0,1
AUFBRUCH	11	0,1	12	0,1	-	-	0,0	0,1
DKP	0	0,0	7	0,1	-	-	-0,1	0,0
PSG	1	0,0	2	0,0	-	-	0,0	0,0
BüSo	1	0,0	4	0,0	-	-	0,0	0,0
50Plus	37	0,5	-	-	-	-	0,5	0,5
AUF	6	0,1	-	-	-	-	0,1	0,1
BP	8	0,1	-	-	-	-	0,1	0,1
DVU	15	0,2	-	-	-	-	0,2	0,2
DIE GRAUEN	7	0,1	-	-	-	-	0,1	0,1
DIE VIOLETTEN	19	0,2	-	-	-	-	0,2	0,2
EDE	3	0,0	-	-	-	-	0,0	0,0
FBI	3	0,0	-	-	-	-	0,0	0,0
VOLKSENTSCHEIDE	9	0,1	-	-	-	-	0,1	0,1
FW FREIE WÄHLER	78	1,0	-	-	-	-	1,0	1,0
Newropeans	0	0,0	-	-	-	-	0,0	0,0
PIRATEN	48	0,6	-	-	-	-	0,6	0,6
RRP	28	0,4	-	-	-	-	0,4	0,4
RENTNER	69	0,9	-	-	-	-	0,9	0,9
Sonstige	-	-	177	2,2	130	1,2	-2,2	-1,2

(einschließlich Briefwahl)

	Seite		Seite
Landkreis Ahrweiler		Landkreis Mainz-Bingen	
Bad Neuenahr-Ahrweiler, Stadt	137	Bingen am Rhein, Stadt	146
Grafschaft	137	Budenheim	146
Remagen, Stadt	138	Ingelheim am Rhein, Stadt	147
Sinzig, Stadt	138		
		Landkreis Mayen-Koblenz	
Landkreis Altenkirchen (Westerwald)		Andernach, Stadt	147
Herdorf, Stadt	139	Bendorf, Stadt	148
		Mayen, Stadt	148
Landkreis Alzey-Worms			
Alzey, Stadt	139	Landkreis Neuwied	
Osthofen, Stadt	140	Neuwied, Stadt	149
Landkreis Bad Dürkheim		Rhein-Hunsrück-Kreis	
Bad Dürkheim, Stadt	140	Boppard, Stadt	149
Grünstadt, Stadt	141		
Haßloch	141	Rhein-Lahn-Kreis	
		Lahnstein, Stadt	150
Landkreis Bad Kreuznach			
Bad Kreuznach, Stadt	142	Rhein-Pfalz-Kreis	
Kirn, Stadt	142	Altrip	150
		Bobenheim-Roxheim	151
Landkreis Bernkastel-Wittlich		Böhl-Iggelheim	151
Morbach	143	Lambsheim	152
Wittlich, Stadt	143	Limburgerhof	152
		Mutterstadt	153
Landkreis Birkenfeld		Neuhofen	153
Idar-Oberstein, Stadt	144	Römerberg	154
		Schifferstadt, Stadt	154
Eifelkreis Bitburg-Prüm			
Bitburg, Stadt	144		
Landkreis Germersheim			
Germersheim, Stadt	145		
Wörth am Rhein, Stadt	145		



**T 9 Europawahlergebnisse - Ergebnisse der verbandsfreien Gemeinden**

Merkmal	Europawahl 2009		Vergleichszahlen				Differenz zur	
	Anzahl	%	Europawahl 2004		Bundestagswahl 2005		EW 2004	BW 2005
			Anzahl	%	Anzahl	%	Prozentpunkte	
<b>Landkreis Ahrweiler</b>								
<b>Bad Neuenahr-Ahrweiler</b>								
Wahlberechtigte	21 977		21 455		21 588			
Wähler	11 387	51,8	11 326	52,8	17 371	80,5	-1,0	-28,7
Ungültige Stimmen	291	2,6	316	2,8	248	1,4	-0,2	1,2
Gültige Stimmen	11 096	97,4	11 010	97,2	17 123	98,6	0,2	-1,2
CDU	5 466	49,3	6 571	59,7	7 899	46,1	-10,4	3,2
SPD	1 822	16,4	1 821	16,5	4 642	27,1	-0,1	-10,7
GRÜNE	1 041	9,4	1 008	9,2	1 109	6,5	0,2	2,9
FDP	1 474	13,3	780	7,1	2 440	14,2	6,2	-0,9
REP	121	1,1	86	0,8	55	0,3	0,3	0,8
Die Tierschutzpartei	126	1,1	146	1,3	-	-	-0,2	1,1
DIE LINKE	288	2,6	84	0,8	721	4,2	1,8	-1,6
FAMILIE	53	0,5	82	0,7	116	0,7	-0,2	-0,2
DIE FRAUEN	34	0,3	64	0,6	-	-	-0,3	0,3
Volksabstimmung	20	0,2	57	0,5	-	-	-0,3	0,2
PBC	14	0,1	12	0,1	27	0,2	0,0	-0,1
ödp	17	0,2	27	0,2	-	-	0,0	0,2
CM	24	0,2	22	0,2	-	-	0,0	0,2
AUFBRUCH	9	0,1	16	0,1	-	-	0,0	0,1
DKP	3	0,0	6	0,1	-	-	-0,1	0,0
PSG	3	0,0	5	0,0	-	-	0,0	0,0
BüSo	5	0,0	5	0,0	-	-	0,0	0,0
SOPlus	34	0,3	-	-	-	-	0,3	0,3
AUF	8	0,1	-	-	-	-	0,1	0,1
BP	18	0,2	-	-	-	-	0,2	0,2
DVU	24	0,2	-	-	-	-	0,2	0,2
DIE GRAUEN	25	0,2	-	-	-	-	0,2	0,2
DIE VIOLETTEN	27	0,2	-	-	-	-	0,2	0,2
EDE	6	0,1	-	-	-	-	0,1	0,1
FBI	11	0,1	-	-	-	-	0,1	0,1
VOLKSENTSCHEIDE	14	0,1	-	-	-	-	0,1	0,1
FW FREIE WÄHLER	191	1,7	-	-	-	-	1,7	1,7
Newropeans	5	0,0	-	-	-	-	0,0	0,0
PIRATEN	66	0,6	-	-	-	-	0,6	0,6
RRP	35	0,3	-	-	-	-	0,3	0,3
RENTNER	112	1,0	-	-	-	-	1,0	1,0
Sonstige	-	-	218	2,0	114	0,7	-2,0	-0,7
<b>Grafschaft</b>								
Wahlberechtigte	8 515		8 328		8 443			
Wähler	4 906	57,6	5 096	61,2	7 150	84,7	-3,6	-27,1
Ungültige Stimmen	123	2,5	158	3,1	77	1,1	-0,6	1,4
Gültige Stimmen	4 783	97,5	4 938	96,9	7 073	98,9	0,6	-1,4
CDU	2 191	45,8	2 711	54,9	3 131	44,3	-9,1	1,5
SPD	795	16,6	907	18,4	1 978	28,0	-1,8	-11,4
GRÜNE	455	9,5	481	9,7	445	6,3	-0,2	3,2
FDP	759	15,9	424	8,6	1 044	14,8	7,3	1,1
REP	60	1,3	45	0,9	29	0,4	0,4	0,9
Die Tierschutzpartei	71	1,5	70	1,4	-	-	0,1	1,5
DIE LINKE	136	2,8	50	1,0	278	3,9	1,8	-1,1
FAMILIE	34	0,7	51	1,0	75	1,1	-0,3	-0,4
DIE FRAUEN	11	0,2	20	0,4	-	-	-0,2	0,2
Volksabstimmung	10	0,2	33	0,7	-	-	-0,5	0,2
PBC	11	0,2	22	0,4	22	0,3	-0,2	-0,1
ödp	4	0,1	8	0,2	-	-	-0,1	0,1
CM	4	0,1	5	0,1	-	-	0,0	0,1
AUFBRUCH	2	0,0	2	0,0	-	-	0,0	0,0
DKP	3	0,1	5	0,1	-	-	0,0	0,1
PSG	1	0,0	1	0,0	-	-	0,0	0,0
BüSo	1	0,0	3	0,1	-	-	-0,1	0,0
SOPlus	12	0,3	-	-	-	-	0,3	0,3
AUF	5	0,1	-	-	-	-	0,1	0,1
BP	5	0,1	-	-	-	-	0,1	0,1
DVU	19	0,4	-	-	-	-	0,4	0,4
DIE GRAUEN	6	0,1	-	-	-	-	0,1	0,1
DIE VIOLETTEN	4	0,1	-	-	-	-	0,1	0,1
EDE	2	0,0	-	-	-	-	0,0	0,0
FBI	4	0,1	-	-	-	-	0,1	0,1
VOLKSENTSCHEIDE	4	0,1	-	-	-	-	0,1	0,1
FW FREIE WÄHLER	99	2,1	-	-	-	-	2,1	2,1
Newropeans	1	0,0	-	-	-	-	0,0	0,0
PIRATEN	31	0,6	-	-	-	-	0,6	0,6
RRP	20	0,4	-	-	-	-	0,4	0,4
RENTNER	23	0,5	-	-	-	-	0,5	0,5
Sonstige	-	-	100	2,0	71	1,0	-2,0	-1,0

## T 9 Europawahlergebnisse - Ergebnisse der verbandsfreien Gemeinden

Merkmal	Europawahl 2009		Vergleichszahlen				Differenz zur	
	Anzahl	%	Europawahl 2004		Bundestagswahl 2005		EW 2004	BW 2005
			Anzahl	%	Anzahl	%	Prozentpunkte	
<b>Remagen</b>								
Wahlberechtigte	12 138		11 856		12 035			
Wähler	6 118	50,4	6 312	53,2	9 721	80,8	-2,8	-30,4
Ungültige Stimmen	126	2,1	163	2,6	141	1,5	-0,5	0,6
Gültige Stimmen	5 992	97,9	6 149	97,4	9 580	98,5	0,5	-0,6
CDU	2 532	42,3	3 047	49,6	3 781	39,5	-7,3	2,8
SPD	1 248	20,8	1 369	22,3	3 051	31,8	-1,5	-11,0
GRÜNE	733	12,2	756	12,3	808	8,4	-0,1	3,8
FDP	767	12,8	455	7,4	1 263	13,2	5,4	-0,4
REP	53	0,9	48	0,8	33	0,3	0,1	0,6
Die Tierschutzpartei	56	0,9	87	1,4	-	-	-0,5	0,9
DIE LINKE	199	3,3	81	1,3	465	4,9	2,0	-1,6
FAMILIE	42	0,7	57	0,9	90	0,9	-0,2	-0,2
DIE FRAUEN	26	0,4	28	0,5	-	-	-0,1	0,4
Volksabstimmung	20	0,3	37	0,6	-	-	-0,3	0,3
PBC	6	0,1	8	0,1	10	0,1	0,0	0,0
ödp	16	0,3	16	0,3	-	-	0,0	0,3
CM	7	0,1	10	0,2	-	-	-0,1	0,1
AUFBRUCH	20	0,3	7	0,1	-	-	0,2	0,3
DKP	3	0,1	5	0,1	-	-	0,0	0,1
PSG	1	0,0	5	0,1	-	-	-0,1	0,0
BüSo	3	0,1	5	0,1	-	-	0,0	0,1
50Plus	13	0,2	-	-	-	-	0,2	0,2
AUF	6	0,1	-	-	-	-	0,1	0,1
BP	5	0,1	-	-	-	-	0,1	0,1
DVU	8	0,1	-	-	-	-	0,1	0,1
DIE GRAUEN	6	0,1	-	-	-	-	0,1	0,1
DIE VIOLETTEN	18	0,3	-	-	-	-	0,3	0,3
EDE	4	0,1	-	-	-	-	0,1	0,1
FBI	12	0,2	-	-	-	-	0,2	0,2
VOLKSENTSCHEIDE	8	0,1	-	-	-	-	0,1	0,1
FW FREIE WÄHLER	82	1,4	-	-	-	-	1,4	1,4
Newropeans	4	0,1	-	-	-	-	0,1	0,1
PIRATEN	37	0,6	-	-	-	-	0,6	0,6
RRP	15	0,3	-	-	-	-	0,3	0,3
RENTNER	42	0,7	-	-	-	-	0,7	0,7
Sonstige	-	-	128	2,1	79	0,8	-2,1	-0,8
<b>Sinzig</b>								
Wahlberechtigte	13 211		12 946		13 040			
Wähler	7 013	53,1	6 641	51,3	10 316	79,1	1,8	-26,0
Ungültige Stimmen	220	3,1	207	3,1	145	1,4	0,0	1,7
Gültige Stimmen	6 793	96,9	6 434	96,9	10 171	98,6	0,0	-1,7
CDU	3 117	45,9	3 395	52,8	4 199	41,3	-6,9	4,6
SPD	1 241	18,3	1 179	18,3	3 248	31,9	0,0	-13,6
GRÜNE	768	11,3	838	13,0	843	8,3	-1,7	3,0
FDP	792	11,7	420	6,5	1 169	11,5	5,2	0,2
REP	69	1,0	53	0,8	41	0,4	0,2	0,6
Die Tierschutzpartei	85	1,3	111	1,7	-	-	-0,4	1,3
DIE LINKE	208	3,1	92	1,4	490	4,8	1,7	-1,7
FAMILIE	38	0,6	63	1,0	80	0,8	-0,4	-0,2
DIE FRAUEN	24	0,4	22	0,3	-	-	0,1	0,4
Volksabstimmung	21	0,3	42	0,7	-	-	-0,4	0,3
PBC	7	0,1	7	0,1	17	0,2	0,0	-0,1
ödp	18	0,3	22	0,3	-	-	0,0	0,3
CM	11	0,2	7	0,1	-	-	0,1	0,2
AUFBRUCH	4	0,1	4	0,1	-	-	0,0	0,1
DKP	3	0,0	4	0,1	-	-	-0,1	0,0
PSG	2	0,0	4	0,1	-	-	-0,1	0,0
BüSo	0	0,0	3	0,0	-	-	0,0	0,0
50Plus	22	0,3	-	-	-	-	0,3	0,3
AUF	2	0,0	-	-	-	-	0,0	0,0
BP	5	0,1	-	-	-	-	0,1	0,1
DVU	23	0,3	-	-	-	-	0,3	0,3
DIE GRAUEN	11	0,2	-	-	-	-	0,2	0,2
DIE VIOLETTEN	18	0,3	-	-	-	-	0,3	0,3
EDE	5	0,1	-	-	-	-	0,1	0,1
FBI	9	0,1	-	-	-	-	0,1	0,1
VOLKSENTSCHEIDE	10	0,1	-	-	-	-	0,1	0,1
FW FREIE WÄHLER	130	1,9	-	-	-	-	1,9	1,9
Newropeans	1	0,0	-	-	-	-	0,0	0,0
PIRATEN	75	1,1	-	-	-	-	1,1	1,1
RRP	20	0,3	-	-	-	-	0,3	0,3
RENTNER	54	0,8	-	-	-	-	0,8	0,8
Sonstige	-	-	168	2,6	84	0,8	-2,6	-0,8

**T 9 Europawahlergebnisse - Ergebnisse der verbandsfreien Gemeinden**

Merkmal	Europawahl 2009		Vergleichszahlen				Differenz zur	
	Anzahl	%	Europawahl 2004		Bundestagswahl 2005		EW 2004	BW 2005
			Anzahl	%	Anzahl	%	Prozentpunkte	
<b>Landkreis Altenkirchen (Westerwald)</b>								
<b>Herdorf</b>								
Wahlberechtigte	5 485		5 519		5 474			
Wähler	2 403	43,8	2 608	47,3	4 241	77,5	-3,5	-33,7
Ungültige Stimmen	59	2,5	101	3,9	78	1,8	-1,4	0,7
Gültige Stimmen	2 344	97,5	2 507	96,1	4 163	98,2	1,4	-0,7
CDU	1 142	48,7	1 411	56,3	1 699	40,8	-7,6	7,9
SPD	568	24,2	575	22,9	1 459	35,0	1,3	-10,8
GRÜNE	161	6,9	195	7,8	219	5,3	-0,9	1,6
FDP	200	8,5	87	3,5	364	8,7	5,0	-0,2
REP	32	1,4	39	1,6	32	0,8	-0,2	0,6
Die Tierschutzpartei	21	0,9	31	1,2	-	-	-0,3	0,9
DIE LINKE	126	5,4	39	1,6	257	6,2	3,8	-0,8
FAMILIE	15	0,6	20	0,8	47	1,1	-0,2	-0,5
DIE FRAUEN	4	0,2	6	0,2	-	-	0,0	0,2
Volksabstimmung	6	0,3	18	0,7	-	-	-0,4	0,3
PBC	3	0,1	7	0,3	13	0,3	-0,2	-0,2
ödp	5	0,2	5	0,2	-	-	0,0	0,2
CM	0	0,0	4	0,2	-	-	-0,2	0,0
AUFBRUCH	2	0,1	6	0,2	-	-	-0,1	0,1
DKP	2	0,1	3	0,1	-	-	0,0	0,1
PSG	1	0,0	4	0,2	-	-	-0,2	0,0
BüSo	0	0,0	2	0,1	-	-	-0,1	0,0
50Plus	2	0,1	-	-	-	-	0,1	0,1
AUF	3	0,1	-	-	-	-	0,1	0,1
BP	4	0,2	-	-	-	-	0,2	0,2
DVU	9	0,4	-	-	-	-	0,4	0,4
DIE GRAUEN	2	0,1	-	-	-	-	0,1	0,1
DIE VIOLETTEN	1	0,0	-	-	-	-	0,0	0,0
EDE	2	0,1	-	-	-	-	0,1	0,1
FBI	0	0,0	-	-	-	-	0,0	0,0
VOLKSENTSCHEIDE	2	0,1	-	-	-	-	0,1	0,1
FW FREIE WÄHLER	4	0,2	-	-	-	-	0,2	0,2
Newropeans	2	0,1	-	-	-	-	0,1	0,1
PIRATEN	12	0,5	-	-	-	-	0,5	0,5
RRP	5	0,2	-	-	-	-	0,2	0,2
RENTNER	8	0,3	-	-	-	-	0,3	0,3
Sonstige	-	-	55	2,2	73	1,8	-2,2	-1,8
<b>Landkreis Alzey-Worms</b>								
<b>Alzey</b>								
Wahlberechtigte	13 523		13 412		13 557			
Wähler	6 328	46,8	6 736	50,2	10 134	74,8	-3,4	-28,0
Ungültige Stimmen	219	3,5	302	4,5	190	1,9	-1,0	1,6
Gültige Stimmen	6 109	96,5	6 434	95,5	9 944	98,1	1,0	-1,6
CDU	2 114	34,6	2 527	39,3	3 343	33,6	-4,7	1,0
SPD	1 924	31,5	1 983	30,8	3 798	38,2	0,7	-6,7
GRÜNE	613	10,0	641	10,0	670	6,7	0,0	3,3
FDP	596	9,8	444	6,9	1 087	10,9	2,9	-1,1
REP	143	2,3	175	2,7	96	1,0	-0,4	1,3
Die Tierschutzpartei	79	1,3	116	1,8	-	-	-0,5	1,3
DIE LINKE	223	3,7	101	1,6	592	6,0	2,1	-2,3
FAMILIE	60	1,0	72	1,1	102	1,0	-0,1	0,0
DIE FRAUEN	14	0,2	36	0,6	-	-	-0,4	0,2
Volksabstimmung	17	0,3	37	0,6	-	-	-0,3	0,3
PBC	16	0,3	34	0,5	40	0,4	-0,2	-0,1
ödp	16	0,3	16	0,2	-	-	0,1	0,3
CM	8	0,1	6	0,1	-	-	0,0	0,1
AUFBRUCH	7	0,1	15	0,2	-	-	-0,1	0,1
DKP	2	0,0	5	0,1	-	-	-0,1	0,0
PSG	3	0,0	3	0,0	-	-	0,0	0,0
BüSo	7	0,1	7	0,1	-	-	0,0	0,1
50Plus	24	0,4	-	-	-	-	0,4	0,4
AUF	6	0,1	-	-	-	-	0,1	0,1
BP	4	0,1	-	-	-	-	0,1	0,1
DVU	19	0,3	-	-	-	-	0,3	0,3
DIE GRAUEN	11	0,2	-	-	-	-	0,2	0,2
DIE VIOLETTEN	10	0,2	-	-	-	-	0,2	0,2
EDE	2	0,0	-	-	-	-	0,0	0,0
FBI	6	0,1	-	-	-	-	0,1	0,1
VOLKSENTSCHEIDE	7	0,1	-	-	-	-	0,1	0,1
FW FREIE WÄHLER	72	1,2	-	-	-	-	1,2	1,2
Newropeans	4	0,1	-	-	-	-	0,1	0,1
PIRATEN	49	0,8	-	-	-	-	0,8	0,8
RRP	9	0,1	-	-	-	-	0,1	0,1
RENTNER	44	0,7	-	-	-	-	0,7	0,7
Sonstige	-	-	216	3,4	216	2,2	-3,4	-2,2

**T 9 Europawahlergebnisse - Ergebnisse der verbandsfreien Gemeinden**

Merkmal	Europawahl 2009		Vergleichszahlen				Differenz zur	
	Anzahl	%	Europawahl 2004		Bundestagswahl 2005		EW 2004	BW 2005
			Anzahl	%	Anzahl	%	Prozentpunkte	
<b>Osthofen</b>								
Wahlberechtigte	6 576		6 607		6 559			
Wähler	3 066	46,6	3 219	48,7	4 870	74,2	-2,1	-27,6
Ungültige Stimmen	128	4,2	175	5,4	161	3,3	-1,2	0,9
Gültige Stimmen	2 938	95,8	3 044	94,6	4 709	96,7	1,2	-0,9
CDU	971	33,0	1 239	40,7	1 666	35,4	-7,7	-2,4
SPD	980	33,4	993	32,6	1 852	39,3	0,8	-5,9
GRÜNE	229	7,8	258	8,5	260	5,5	-0,7	2,3
FDP	264	9,0	161	5,3	384	8,2	3,7	0,8
REP	87	3,0	80	2,6	37	0,8	0,4	2,2
Die Tierschutzpartei	37	1,3	54	1,8	-	-	-0,5	1,3
DIE LINKE	99	3,4	40	1,3	266	5,6	2,1	-2,2
FAMILIE	31	1,1	40	1,3	40	0,8	-0,2	0,3
DIE FRAUEN	3	0,1	23	0,8	-	-	-0,7	0,1
Volksabstimmung	7	0,2	21	0,7	-	-	-0,5	0,2
PBC	69	2,3	38	1,2	99	2,1	1,1	0,2
ödp	18	0,6	7	0,2	-	-	0,4	0,6
CM	0	0,0	0	0,0	-	-	0,0	0,0
AUFBRUCH	13	0,4	3	0,1	-	-	0,3	0,4
DKP	3	0,1	6	0,2	-	-	-0,1	0,1
PSG	0	0,0	2	0,1	-	-	-0,1	0,0
BüSo	1	0,0	2	0,1	-	-	-0,1	0,0
50Plus	4	0,1	-	-	-	-	0,1	0,1
AUF	6	0,2	-	-	-	-	0,2	0,2
BP	8	0,3	-	-	-	-	0,3	0,3
DVU	16	0,5	-	-	-	-	0,5	0,5
DIE GRAUEN	6	0,2	-	-	-	-	0,2	0,2
DIE VIOLETTEN	4	0,1	-	-	-	-	0,1	0,1
EDE	0	0,0	-	-	-	-	0,0	0,0
FBI	3	0,1	-	-	-	-	0,1	0,1
VOLKSENTSCHEIDE	6	0,2	-	-	-	-	0,2	0,2
FW FREIE WÄHLER	28	1,0	-	-	-	-	1,0	1,0
Newropeans	2	0,1	-	-	-	-	0,1	0,1
PIRATEN	15	0,5	-	-	-	-	0,5	0,5
RRP	10	0,3	-	-	-	-	0,3	0,3
RENTNER	18	0,6	-	-	-	-	0,6	0,6
Sonstige	-	-	77	2,5	105	2,2	-2,5	-2,2
<b>Landkreis Bad Dürkheim</b>								
<b>Bad Dürkheim</b>								
Wahlberechtigte	14 417		14 293		14 486			
Wähler	8 137	56,4	8 320	58,2	11 317	78,1	-1,8	-21,7
Ungültige Stimmen	233	2,9	237	2,8	201	1,8	0,1	1,1
Gültige Stimmen	7 904	97,1	8 083	97,2	11 116	98,2	-0,1	-1,1
CDU	2 915	36,9	3 598	44,5	3 992	35,9	-7,6	1,0
SPD	1 922	24,3	1 988	24,6	3 644	32,8	-0,3	-8,5
GRÜNE	883	11,2	830	10,3	916	8,2	0,9	3,0
FDP	1 107	14,0	573	7,1	1 553	14,0	6,9	0,0
REP	244	3,1	491	6,1	237	2,1	-3,0	1,0
Die Tierschutzpartei	111	1,4	142	1,8	-	-	-0,4	1,4
DIE LINKE	219	2,8	109	1,3	550	4,9	1,5	-2,1
FAMILIE	47	0,6	67	0,8	93	0,8	-0,2	-0,2
DIE FRAUEN	23	0,3	39	0,5	-	-	-0,2	0,3
Volksabstimmung	26	0,3	29	0,4	-	-	-0,1	0,3
PBC	19	0,2	24	0,3	33	0,3	-0,1	-0,1
ödp	16	0,2	21	0,3	-	-	-0,1	0,2
CM	8	0,1	5	0,1	-	-	0,0	0,1
AUFBRUCH	4	0,1	10	0,1	-	-	0,0	0,1
DKP	3	0,0	11	0,1	-	-	-0,1	0,0
PSG	1	0,0	3	0,0	-	-	0,0	0,0
BüSo	6	0,1	9	0,1	-	-	0,0	0,1
50Plus	23	0,3	-	-	-	-	0,3	0,3
AUF	5	0,1	-	-	-	-	0,1	0,1
BP	8	0,1	-	-	-	-	0,1	0,1
DVU	9	0,1	-	-	-	-	0,1	0,1
DIE GRAUEN	11	0,1	-	-	-	-	0,1	0,1
DIE VIOLETTEN	12	0,2	-	-	-	-	0,2	0,2
EDE	3	0,0	-	-	-	-	0,0	0,0
FBI	1	0,0	-	-	-	-	0,0	0,0
VOLKSENTSCHEIDE	16	0,2	-	-	-	-	0,2	0,2
FW FREIE WÄHLER	105	1,3	-	-	-	-	1,3	1,3
Newropeans	3	0,0	-	-	-	-	0,0	0,0
PIRATEN	44	0,6	-	-	-	-	0,6	0,6
RRP	30	0,4	-	-	-	-	0,4	0,4
RENTNER	80	1,0	-	-	-	-	1,0	1,0
Sonstige	-	-	134	1,7	98	0,9	-1,7	-0,9

## T 9 Europawahlergebnisse - Ergebnisse der verbandsfreien Gemeinden

Merkmal	Europawahl 2009		Vergleichszahlen				Differenz zur	
	Anzahl	%	Europawahl 2004		Bundestagswahl 2005		EW 2004	BW 2005
			Anzahl	%	Anzahl	%	Prozentpunkte	
<b>Grünstadt</b>								
Wahlberechtigte	10 032		10 065		10 079			
Wähler	6 086	60,7	5 910	58,7	8 150	80,9	2,0	-20,2
Ungültige Stimmen	180	3,0	187	3,2	138	1,7	-0,2	1,3
Gültige Stimmen	5 906	97,0	5 723	96,8	8 012	98,3	0,2	-1,3
CDU	2 029	34,4	2 316	40,5	2 803	35,0	-6,1	-0,6
SPD	1 735	29,4	1 733	30,3	2 938	36,7	-0,9	-7,3
GRÜNE	504	8,5	562	9,8	600	7,5	-1,3	1,0
FDP	680	11,5	407	7,1	892	11,1	4,4	0,4
REP	145	2,5	181	3,2	98	1,2	-0,7	1,3
Die Tierschutzpartei	90	1,5	102	1,8	-	-	-0,3	1,5
DIE LINKE	218	3,7	63	1,1	439	5,5	2,6	-1,8
FAMILIE	58	1,0	85	1,5	82	1,0	-0,5	0,0
DIE FRAUEN	24	0,4	30	0,5	-	-	-0,1	0,4
Volksabstimmung	20	0,3	43	0,8	-	-	-0,5	0,3
PBC	18	0,3	20	0,3	39	0,5	0,0	-0,2
ödp	9	0,2	10	0,2	-	-	0,0	0,2
CM	11	0,2	15	0,3	-	-	-0,1	0,2
AUFBRUCH	4	0,1	10	0,2	-	-	-0,1	0,1
DKP	6	0,1	7	0,1	-	-	0,0	0,1
PSG	1	0,0	7	0,1	-	-	-0,1	0,0
BüSo	0	0,0	3	0,1	-	-	-0,1	0,0
50Plus	12	0,2	-	-	-	-	0,2	0,2
AUF	5	0,1	-	-	-	-	0,1	0,1
BP	1	0,0	-	-	-	-	0,0	0,0
DVU	15	0,3	-	-	-	-	0,3	0,3
DIE GRAUEN	12	0,2	-	-	-	-	0,2	0,2
DIE VIOLETTEN	16	0,3	-	-	-	-	0,3	0,3
EDE	5	0,1	-	-	-	-	0,1	0,1
FBI	6	0,1	-	-	-	-	0,1	0,1
VOLKSENTSCHIED	7	0,1	-	-	-	-	0,1	0,1
FW FREIE WÄHLER	134	2,3	-	-	-	-	2,3	2,3
Newropeans	2	0,0	-	-	-	-	0,0	0,0
PIRATEN	48	0,8	-	-	-	-	0,8	0,8
RRP	27	0,5	-	-	-	-	0,5	0,5
RENTNER	64	1,1	-	-	-	-	1,1	1,1
Sonstige	-	-	129	2,3	121	1,5	-2,3	-1,5
<b>Haßloch</b>								
Wahlberechtigte	16 056		15 860		16 018			
Wähler	8 001	49,8	8 515	53,7	12 540	78,3	-3,9	-28,5
Ungültige Stimmen	245	3,1	265	3,1	276	2,2	0,0	0,9
Gültige Stimmen	7 756	96,9	8 250	96,9	12 264	97,8	0,0	-0,9
CDU	2 691	34,7	3 519	42,7	3 967	32,3	-8,0	2,4
SPD	2 264	29,2	2 627	31,8	4 934	40,2	-2,6	-11,0
GRÜNE	702	9,1	608	7,4	837	6,8	1,7	2,3
FDP	816	10,5	358	4,3	1 209	9,9	6,2	0,6
REP	242	3,1	401	4,9	301	2,5	-1,8	0,6
Die Tierschutzpartei	135	1,7	142	1,7	-	-	0,0	1,7
DIE LINKE	261	3,4	82	1,0	573	4,7	2,4	-1,3
FAMILIE	106	1,4	115	1,4	195	1,6	0,0	-0,2
DIE FRAUEN	34	0,4	47	0,6	-	-	-0,2	0,4
Volksabstimmung	22	0,3	47	0,6	-	-	-0,3	0,3
PBC	64	0,8	74	0,9	100	0,8	-0,1	0,0
ödp	16	0,2	21	0,3	-	-	-0,1	0,2
CM	11	0,1	11	0,1	-	-	0,0	0,1
AUFBRUCH	10	0,1	16	0,2	-	-	-0,1	0,1
DKP	3	0,0	14	0,2	-	-	-0,2	0,0
PSG	1	0,0	4	0,0	-	-	0,0	0,0
BüSo	0	0,0	2	0,0	-	-	0,0	0,0
50Plus	23	0,3	-	-	-	-	0,3	0,3
AUF	12	0,2	-	-	-	-	0,2	0,2
BP	5	0,1	-	-	-	-	0,1	0,1
DVU	16	0,2	-	-	-	-	0,2	0,2
DIE GRAUEN	11	0,1	-	-	-	-	0,1	0,1
DIE VIOLETTEN	16	0,2	-	-	-	-	0,2	0,2
EDE	5	0,1	-	-	-	-	0,1	0,1
FBI	8	0,1	-	-	-	-	0,1	0,1
VOLKSENTSCHIED	15	0,2	-	-	-	-	0,2	0,2
FW FREIE WÄHLER	87	1,1	-	-	-	-	1,1	1,1
Newropeans	5	0,1	-	-	-	-	0,1	0,1
PIRATEN	61	0,8	-	-	-	-	0,8	0,8
RRP	37	0,5	-	-	-	-	0,5	0,5
RENTNER	77	1,0	-	-	-	-	1,0	1,0
Sonstige	-	-	162	2,0	148	1,2	-2,0	-1,2

**T 9 Europawahlergebnisse - Ergebnisse der verbandsfreien Gemeinden**

Merkmal	Europawahl 2009		Vergleichszahlen				Differenz zur	
	Anzahl	%	Europawahl 2004		Bundestagswahl 2005		EW 2004	BW 2005
			Anzahl	%	Anzahl	%	Prozentpunkte	
<b>Landkreis Bad Kreuznach</b>								
<b>Bad Kreuznach</b>								
Wahlberechtigte	31 315		30 944		31 209			
Wähler	11 807	37,7	13 211	42,7	21 978	70,4	-5,0	-32,7
Ungültige Stimmen	263	2,2	524	4,0	445	2,0	-1,8	0,2
Gültige Stimmen	11 544	97,8	12 687	96,0	21 533	98,0	1,8	-0,2
CDU	4 300	37,2	5 274	41,6	7 443	34,6	-4,4	2,6
SPD	2 850	24,7	3 266	25,7	7 609	35,3	-1,0	-10,6
GRÜNE	1 382	12,0	1 512	11,9	1 888	8,8	0,1	3,2
FDP	1 534	13,3	1 201	9,5	2 752	12,8	3,8	0,5
REP	130	1,1	164	1,3	92	0,4	-0,2	0,7
Die Tierschutzpartei	142	1,2	204	1,6	-	-	-0,4	1,2
DIE LINKE	483	4,2	199	1,6	1 198	5,6	2,6	-1,4
FAMILIE	70	0,6	95	0,7	184	0,9	-0,1	-0,3
DIE FRAUEN	28	0,2	87	0,7	-	-	-0,5	0,2
Volksabstimmung	28	0,2	111	0,9	-	-	-0,7	0,2
PBC	41	0,4	67	0,5	70	0,3	-0,1	0,1
ödp	36	0,3	80	0,6	-	-	-0,3	0,3
CM	11	0,1	29	0,2	-	-	-0,1	0,1
AUFBRUCH	14	0,1	19	0,1	-	-	0,0	0,1
DKP	19	0,2	19	0,1	-	-	0,1	0,2
PSG	3	0,0	4	0,0	-	-	0,0	0,0
BüSo	1	0,0	2	0,0	-	-	0,0	0,0
50Plus	33	0,3	-	-	-	-	0,3	0,3
AUF	20	0,2	-	-	-	-	0,2	0,2
BP	11	0,1	-	-	-	-	0,1	0,1
DVU	36	0,3	-	-	-	-	0,3	0,3
DIE GRAUEN	20	0,2	-	-	-	-	0,2	0,2
DIE VIOLETTEN	37	0,3	-	-	-	-	0,3	0,3
EDE	2	0,0	-	-	-	-	0,0	0,0
FBI	9	0,1	-	-	-	-	0,1	0,1
VOLKSENTSCHEIDE	11	0,1	-	-	-	-	0,1	0,1
FW FREIE WÄHLER	69	0,6	-	-	-	-	0,6	0,6
Newropeans	7	0,1	-	-	-	-	0,1	0,1
PIRATEN	94	0,8	-	-	-	-	0,8	0,8
RRP	41	0,4	-	-	-	-	0,4	0,4
RENTNER	82	0,7	-	-	-	-	0,7	0,7
Sonstige	-	-	354	2,8	297	1,4	-2,8	-1,4
<b>Kirn</b>								
Wahlberechtigte	6 674		6 926		6 866			
Wähler	3 187	47,8	3 304	47,7	4 947	72,1	0,1	-24,3
Ungültige Stimmen	131	4,1	196	5,9	152	3,1	-1,8	1,0
Gültige Stimmen	3 056	95,9	3 108	94,1	4 795	96,9	1,8	-1,0
CDU	937	30,7	1 277	41,1	1 465	30,6	-10,4	0,1
SPD	1 176	38,5	1 090	35,1	2 085	43,5	3,4	-5,0
GRÜNE	153	5,0	181	5,8	238	5,0	-0,8	0,0
FDP	410	13,4	248	8,0	484	10,1	5,4	3,3
REP	40	1,3	64	2,1	34	0,7	-0,8	0,6
Die Tierschutzpartei	43	1,4	47	1,5	-	-	-0,1	1,4
DIE LINKE	124	4,1	43	1,4	355	7,4	2,7	-3,3
FAMILIE	25	0,8	20	0,6	40	0,8	0,2	0,0
DIE FRAUEN	7	0,2	16	0,5	-	-	-0,3	0,2
Volksabstimmung	6	0,2	23	0,7	-	-	-0,5	0,2
PBC	5	0,2	7	0,2	13	0,3	0,0	-0,1
ödp	2	0,1	7	0,2	-	-	-0,1	0,1
CM	4	0,1	4	0,1	-	-	0,0	0,1
AUFBRUCH	1	0,0	4	0,1	-	-	-0,1	0,0
DKP	1	0,0	3	0,1	-	-	-0,1	0,0
PSG	1	0,0	5	0,2	-	-	-0,2	0,0
BüSo	2	0,1	1	0,0	-	-	0,1	0,1
50Plus	11	0,4	-	-	-	-	0,4	0,4
AUF	2	0,1	-	-	-	-	0,1	0,1
BP	1	0,0	-	-	-	-	0,0	0,0
DVU	11	0,4	-	-	-	-	0,4	0,4
DIE GRAUEN	8	0,3	-	-	-	-	0,3	0,3
DIE VIOLETTEN	6	0,2	-	-	-	-	0,2	0,2
EDE	2	0,1	-	-	-	-	0,1	0,1
FBI	2	0,1	-	-	-	-	0,1	0,1
VOLKSENTSCHEIDE	1	0,0	-	-	-	-	0,0	0,0
FW FREIE WÄHLER	21	0,7	-	-	-	-	0,7	0,7
Newropeans	0	0,0	-	-	-	-	0,0	0,0
PIRATEN	20	0,7	-	-	-	-	0,7	0,7
RRP	12	0,4	-	-	-	-	0,4	0,4
RENTNER	22	0,7	-	-	-	-	0,7	0,7
Sonstige	-	-	68	2,2	81	1,7	-2,2	-1,7

**T 9 Europawahlergebnisse - Ergebnisse der verbandsfreien Gemeinden**

Merkmal	Europawahl 2009		Vergleichszahlen				Differenz zur	
	Anzahl	%	Europawahl 2004		Bundestagswahl 2005		EW 2004	BW 2005
			Anzahl	%	Anzahl	%	Prozentpunkte	
<b>Landkreis Bernkastel-Wittlich</b>								
<b>Morbach</b>								
Wahlberechtigte	8 697		8 707		8 770			
Wähler	4 824	55,5	4 878	56,0	6 675	76,1	-0,5	-20,6
Ungültige Stimmen	303	6,3	277	5,7	184	2,8	0,6	3,5
Gültige Stimmen	4 521	93,7	4 601	94,3	6 491	97,2	-0,6	-3,5
CDU	2 258	49,9	2 703	58,7	2 726	42,0	-8,8	7,9
SPD	805	17,8	833	18,1	1 994	30,7	-0,3	-12,9
GRÜNE	329	7,3	362	7,9	357	5,5	-0,6	1,8
FDP	545	12,1	319	6,9	796	12,3	5,2	-0,2
REP	27	0,6	56	1,2	27	0,4	-0,6	0,2
Die Tierschutzpartei	59	1,3	54	1,2	-	-	0,1	1,3
DIE LINKE	203	4,5	39	0,8	453	7,0	3,7	-2,5
FAMILIE	43	1,0	49	1,1	69	1,1	-0,1	-0,1
DIE FRAUEN	10	0,2	16	0,3	-	-	-0,1	0,2
Volksabstimmung	4	0,1	29	0,6	-	-	-0,5	0,1
PBC	4	0,1	5	0,1	15	0,2	0,0	-0,1
ödp	6	0,1	2	0,0	-	-	0,1	0,1
CM	11	0,2	11	0,2	-	-	0,0	0,2
AUFBRUCH	8	0,2	8	0,2	-	-	0,0	0,2
DKP	4	0,1	1	0,0	-	-	0,1	0,1
PSG	1	0,0	9	0,2	-	-	-0,2	0,0
BüSo	1	0,0	5	0,1	-	-	-0,1	0,0
50Plus	15	0,3	-	-	-	-	0,3	0,3
AUF	6	0,1	-	-	-	-	0,1	0,1
BP	0	0,0	-	-	-	-	0,0	0,0
DVU	5	0,1	-	-	-	-	0,1	0,1
DIE GRAUEN	5	0,1	-	-	-	-	0,1	0,1
DIE VIOLETTEN	7	0,2	-	-	-	-	0,2	0,2
EDE	3	0,1	-	-	-	-	0,1	0,1
FBI	8	0,2	-	-	-	-	0,2	0,2
VOLKSENTSCHEIDE	3	0,1	-	-	-	-	0,1	0,1
FW FREIE WÄHLER	79	1,7	-	-	-	-	1,7	1,7
Newropeans	1	0,0	-	-	-	-	0,0	0,0
PIRATEN	21	0,5	-	-	-	-	0,5	0,5
RRP	18	0,4	-	-	-	-	0,4	0,4
RENTNER	32	0,7	-	-	-	-	0,7	0,7
Sonstige	-	-	100	2,2	54	0,8	-2,2	-0,8
<b>Wittlich</b>								
Wahlberechtigte	13 389		13 327		13 413			
Wähler	6 933	51,8	6 628	49,7	9 882	73,7	2,1	-21,9
Ungültige Stimmen	241	3,5	233	3,5	144	1,5	0,0	2,0
Gültige Stimmen	6 692	96,5	6 395	96,5	9 738	98,5	0,0	-2,0
CDU	2 959	44,2	3 220	50,4	3 739	38,4	-6,2	5,8
SPD	1 403	21,0	1 405	22,0	3 278	33,7	-1,0	-12,7
GRÜNE	790	11,8	736	11,5	766	7,9	0,3	3,9
FDP	783	11,7	521	8,1	1 178	12,1	3,6	-0,4
REP	48	0,7	51	0,8	31	0,3	-0,1	0,4
Die Tierschutzpartei	99	1,5	84	1,3	-	-	0,2	1,5
DIE LINKE	228	3,4	62	1,0	517	5,3	2,4	-1,9
FAMILIE	39	0,6	47	0,7	96	1,0	-0,1	-0,4
DIE FRAUEN	16	0,2	31	0,5	-	-	-0,3	0,2
Volksabstimmung	11	0,2	35	0,5	-	-	-0,3	0,2
PBC	8	0,1	12	0,2	11	0,1	-0,1	0,0
ödp	11	0,2	13	0,2	-	-	0,0	0,2
CM	9	0,1	8	0,1	-	-	0,0	0,1
AUFBRUCH	6	0,1	10	0,2	-	-	-0,1	0,1
DKP	4	0,1	4	0,1	-	-	0,0	0,1
PSG	0	0,0	4	0,1	-	-	-0,1	0,0
BüSo	4	0,1	9	0,1	-	-	0,0	0,1
50Plus	22	0,3	-	-	-	-	0,3	0,3
AUF	11	0,2	-	-	-	-	0,2	0,2
BP	4	0,1	-	-	-	-	0,1	0,1
DVU	19	0,3	-	-	-	-	0,3	0,3
DIE GRAUEN	17	0,3	-	-	-	-	0,3	0,3
DIE VIOLETTEN	15	0,2	-	-	-	-	0,2	0,2
EDE	4	0,1	-	-	-	-	0,1	0,1
FBI	4	0,1	-	-	-	-	0,1	0,1
VOLKSENTSCHEIDE	11	0,2	-	-	-	-	0,2	0,2
FW FREIE WÄHLER	46	0,7	-	-	-	-	0,7	0,7
Newropeans	9	0,1	-	-	-	-	0,1	0,1
PIRATEN	34	0,5	-	-	-	-	0,5	0,5
RRP	27	0,4	-	-	-	-	0,4	0,4
RENTNER	51	0,8	-	-	-	-	0,8	0,8
Sonstige	-	-	143	2,2	122	1,3	-2,2	-1,3

**T 9 Europawahlergebnisse - Ergebnisse der verbandsfreien Gemeinden**

Merkmal	Europawahl 2009		Vergleichszahlen				Differenz zur	
	Anzahl	%	Europawahl 2004		Bundestagswahl 2005		EW 2004	BW 2005
			Anzahl	%	Anzahl	%	Prozentpunkte	
<b>Landkreis Birkenfeld</b>								
<b>Idar-Oberstein</b>								
Wahlberechtigte	25 332		26 300		25 959			
Wähler	10 040	39,6	11 000	41,8	18 718	72,1	-2,2	-32,5
Ungültige Stimmen	357	3,6	358	3,3	400	2,1	0,3	1,5
Gültige Stimmen	9 683	96,4	10 642	96,7	18 318	97,9	-0,3	-1,5
CDU	3 245	33,5	4 517	42,4	5 878	32,1	-8,9	1,4
SPD	2 857	29,5	3 189	30,0	7 173	39,2	-0,5	-9,7
GRÜNE	762	7,9	785	7,4	924	5,0	0,5	2,9
FDP	1 435	14,8	922	8,7	2 234	12,2	6,1	2,6
REP	129	1,3	307	2,9	149	0,8	-1,6	0,5
Die Tierschutzpartei	145	1,5	188	1,8	-	-	-0,3	1,5
DIE LINKE	532	5,5	129	1,2	1 430	7,8	4,3	-2,3
FAMILIE	89	0,9	97	0,9	178	1,0	0,0	-0,1
DIE FRAUEN	33	0,3	64	0,6	-	-	-0,3	0,3
Volksabstimmung	23	0,2	70	0,7	-	-	-0,5	0,2
PBC	6	0,1	21	0,2	56	0,3	-0,1	-0,2
ödp	14	0,1	23	0,2	-	-	-0,1	0,1
CM	9	0,1	19	0,2	-	-	-0,1	0,1
AUFBRUCH	10	0,1	8	0,1	-	-	0,0	0,1
DKP	16	0,2	39	0,4	-	-	-0,2	0,2
PSG	4	0,0	9	0,1	-	-	-0,1	0,0
BüSo	2	0,0	2	0,0	-	-	0,0	0,0
50Plus	23	0,2	-	-	-	-	0,2	0,2
AUF	8	0,1	-	-	-	-	0,1	0,1
BP	8	0,1	-	-	-	-	0,1	0,1
DVU	36	0,4	-	-	-	-	0,4	0,4
DIE GRAUEN	21	0,2	-	-	-	-	0,2	0,2
DIE VIOLETTEN	15	0,2	-	-	-	-	0,2	0,2
EDE	3	0,0	-	-	-	-	0,0	0,0
FBI	7	0,1	-	-	-	-	0,1	0,1
VOLKSENTSCHEIDE	9	0,1	-	-	-	-	0,1	0,1
FW FREIE WÄHLER	22	0,2	-	-	-	-	0,2	0,2
Newropeans	3	0,0	-	-	-	-	0,0	0,0
PIRATEN	57	0,6	-	-	-	-	0,6	0,6
RRP	55	0,6	-	-	-	-	0,6	0,6
RENTNER	105	1,1	-	-	-	-	1,1	1,1
Sonstige	-	-	253	2,4	296	1,6	-2,4	-1,6
<b>Eifelkreis Bitburg-Prüm</b>								
<b>Bitburg</b>								
Wahlberechtigte	10 059		9 972		9 976			
Wähler	5 119	50,9	5 629	56,4	7 234	72,5	-5,5	-21,6
Ungültige Stimmen	212	4,1	266	4,7	149	2,1	-0,6	2,0
Gültige Stimmen	4 907	95,9	5 363	95,3	7 085	97,9	0,6	-2,0
CDU	2 085	42,5	2 750	51,3	2 775	39,2	-8,8	3,3
SPD	950	19,4	1 217	22,7	2 356	33,3	-3,3	-13,9
GRÜNE	572	11,7	512	9,5	557	7,9	2,2	3,8
FDP	720	14,7	402	7,5	919	13,0	7,2	1,7
REP	31	0,6	50	0,9	25	0,4	-0,3	0,2
Die Tierschutzpartei	71	1,4	101	1,9	-	-	-0,5	1,4
DIE LINKE	151	3,1	42	0,8	293	4,1	2,3	-1,0
FAMILIE	57	1,2	68	1,3	71	1,0	-0,1	0,2
DIE FRAUEN	20	0,4	33	0,6	-	-	-0,2	0,4
Volksabstimmung	10	0,2	41	0,8	-	-	-0,6	0,2
PBC	5	0,1	9	0,2	7	0,1	-0,1	0,0
ödp	7	0,1	7	0,1	-	-	0,0	0,1
CM	6	0,1	14	0,3	-	-	-0,2	0,1
AUFBRUCH	8	0,2	6	0,1	-	-	0,1	0,2
DKP	1	0,0	6	0,1	-	-	-0,1	0,0
PSG	1	0,0	6	0,1	-	-	-0,1	0,0
BüSo	3	0,1	3	0,1	-	-	0,0	0,1
50Plus	7	0,1	-	-	-	-	0,1	0,1
AUF	12	0,2	-	-	-	-	0,2	0,2
BP	8	0,2	-	-	-	-	0,2	0,2
DVU	3	0,1	-	-	-	-	0,1	0,1
DIE GRAUEN	8	0,2	-	-	-	-	0,2	0,2
DIE VIOLETTEN	9	0,2	-	-	-	-	0,2	0,2
EDE	0	0,0	-	-	-	-	0,0	0,0
FBI	6	0,1	-	-	-	-	0,1	0,1
VOLKSENTSCHEIDE	8	0,2	-	-	-	-	0,2	0,2
FW FREIE WÄHLER	43	0,9	-	-	-	-	0,9	0,9
Newropeans	2	0,0	-	-	-	-	0,0	0,0
PIRATEN	31	0,6	-	-	-	-	0,6	0,6
RRP	15	0,3	-	-	-	-	0,3	0,3
RENTNER	57	1,2	-	-	-	-	1,2	1,2
Sonstige	-	-	96	1,8	82	1,2	-1,8	-1,2



**T 9 Europawahlergebnisse - Ergebnisse der verbandsfreien Gemeinden**

Merkmal	Europawahl 2009		Vergleichszahlen				Differenz zur	
	Anzahl	%	Europawahl 2004		Bundestagswahl 2005		EW 2004	BW 2005
			Anzahl	%	Anzahl	%	Prozentpunkte	
<b>Landkreis Gernersheim</b>								
<b>Gernersheim</b>								
Wahlberechtigte	12 871		12 372		12 502			
Wähler	5 782	44,9	5 792	46,8	8 480	67,8	-1,9	-22,9
Ungültige Stimmen	190	3,3	154	2,7	220	2,6	0,6	0,7
Gültige Stimmen	5 592	96,7	5 638	97,3	8 260	97,4	-0,6	-0,7
CDU	2 494	44,6	2 841	50,4	3 335	40,4	-5,8	4,2
SPD	1 076	19,2	1 010	17,9	2 431	29,4	1,3	-10,2
GRÜNE	453	8,1	422	7,5	502	6,1	0,6	2,0
FDP	518	9,3	360	6,4	930	11,3	2,9	-2,0
REP	310	5,5	452	8,0	459	5,6	-2,5	-0,1
Die Tierschutzpartei	79	1,4	111	2,0	-	-	-0,6	1,4
DIE LINKE	198	3,5	71	1,3	391	4,7	2,2	-1,2
FAMILIE	58	1,0	58	1,0	86	1,0	0,0	0,0
DIE FRAUEN	27	0,5	51	0,9	-	-	-0,4	0,5
Volksabstimmung	23	0,4	33	0,6	-	-	-0,2	0,4
PBC	20	0,4	29	0,5	34	0,4	-0,1	0,0
ödp	9	0,2	21	0,4	-	-	-0,2	0,2
CM	16	0,3	14	0,2	-	-	0,1	0,3
AUFBRUCH	3	0,1	9	0,2	-	-	-0,1	0,1
DKP	5	0,1	7	0,1	-	-	0,0	0,1
PSG	2	0,0	3	0,1	-	-	-0,1	0,0
BüSo	5	0,1	4	0,1	-	-	0,0	0,1
50Plus	21	0,4	-	-	-	-	0,4	0,4
AUF	12	0,2	-	-	-	-	0,2	0,2
BP	3	0,1	-	-	-	-	0,1	0,1
DVU	7	0,1	-	-	-	-	0,1	0,1
DIE GRAUEN	8	0,1	-	-	-	-	0,1	0,1
DIE VIOLETTEN	7	0,1	-	-	-	-	0,1	0,1
EDE	3	0,1	-	-	-	-	0,1	0,1
FBI	9	0,2	-	-	-	-	0,2	0,2
VOLKSENTSCHEIDE	9	0,2	-	-	-	-	0,2	0,2
FW FREIE WÄHLER	74	1,3	-	-	-	-	1,3	1,3
Newropeans	3	0,1	-	-	-	-	0,1	0,1
PIRATEN	47	0,8	-	-	-	-	0,8	0,8
RRP	36	0,6	-	-	-	-	0,6	0,6
RENTNER	57	1,0	-	-	-	-	1,0	1,0
Sonstige	-	-	142	2,5	92	1,1	-2,5	-1,1
<b>Wörth am Rhein</b>								
Wahlberechtigte	13 225		12 914		13 052			
Wähler	6 647	50,3	7 205	55,8	10 398	79,7	-5,5	-29,4
Ungültige Stimmen	241	3,6	268	3,7	202	1,9	-0,1	1,7
Gültige Stimmen	6 406	96,4	6 937	96,3	10 196	98,1	0,1	-1,7
CDU	2 632	41,1	3 399	49,0	3 858	37,8	-7,9	3,3
SPD	1 773	27,7	1 769	25,5	3 557	34,9	2,2	-7,2
GRÜNE	547	8,5	608	8,8	758	7,4	-0,3	1,1
FDP	589	9,2	339	4,9	998	9,8	4,3	-0,6
REP	125	2,0	225	3,2	146	1,4	-1,2	0,6
Die Tierschutzpartei	80	1,2	94	1,4	-	-	-0,2	1,2
DIE LINKE	200	3,1	90	1,3	539	5,3	1,8	-2,2
FAMILIE	51	0,8	61	0,9	119	1,2	-0,1	-0,4
DIE FRAUEN	31	0,5	36	0,5	-	-	0,0	0,5
Volksabstimmung	23	0,4	50	0,7	-	-	-0,3	0,4
PBC	38	0,6	24	0,3	25	0,2	0,3	0,4
ödp	11	0,2	23	0,3	-	-	-0,1	0,2
CM	6	0,1	8	0,1	-	-	0,0	0,1
AUFBRUCH	7	0,1	12	0,2	-	-	-0,1	0,1
DKP	2	0,0	7	0,1	-	-	-0,1	0,0
PSG	6	0,1	5	0,1	-	-	0,0	0,1
BüSo	3	0,0	1	0,0	-	-	0,0	0,0
50Plus	24	0,4	-	-	-	-	0,4	0,4
AUF	5	0,1	-	-	-	-	0,1	0,1
BP	5	0,1	-	-	-	-	0,1	0,1
DVU	16	0,2	-	-	-	-	0,2	0,2
DIE GRAUEN	13	0,2	-	-	-	-	0,2	0,2
DIE VIOLETTEN	10	0,2	-	-	-	-	0,2	0,2
EDE	2	0,0	-	-	-	-	0,0	0,0
FBI	3	0,0	-	-	-	-	0,0	0,0
VOLKSENTSCHEIDE	10	0,2	-	-	-	-	0,2	0,2
FW FREIE WÄHLER	48	0,7	-	-	-	-	0,7	0,7
Newropeans	4	0,1	-	-	-	-	0,1	0,1
PIRATEN	63	1,0	-	-	-	-	1,0	1,0
RRP	27	0,4	-	-	-	-	0,4	0,4
RENTNER	52	0,8	-	-	-	-	0,8	0,8
Sonstige	-	-	186	2,7	196	1,9	-2,7	-1,9

**T 9 Europawahlergebnisse - Ergebnisse der verbandsfreien Gemeinden**

Merkmal	Europawahl 2009		Vergleichszahlen				Differenz zur	
	Anzahl	%	Europawahl 2004		Bundestagswahl 2005		EW 2004	BW 2005
			Anzahl	%	Anzahl	%	Prozentpunkte	
<b>Landkreis Mainz-Bingen</b>								
<b>Bingen am Rhein</b>								
Wahlberechtigte	18 820		18 775		18 831			
Wähler	9 447	50,2	9 316	49,6	14 839	78,8	0,6	-28,6
Ungültige Stimmen	281	3,0	326	3,5	316	2,1	-0,5	0,9
Gültige Stimmen	9 166	97,0	8 990	96,5	14 523	97,9	0,5	-0,9
CDU	4 219	46,0	4 408	49,0	5 345	36,8	-3,0	9,2
SPD	1 964	21,4	2 129	23,7	4 789	33,0	-2,3	-11,6
GRÜNE	985	10,7	941	10,5	1 234	8,5	0,2	2,2
FDP	975	10,6	637	7,1	1 919	13,2	3,5	-2,6
REP	133	1,5	159	1,8	68	0,5	-0,3	1,0
Die Tierschutzpartei	107	1,2	136	1,5	-	-	-0,3	1,2
DIE LINKE	237	2,6	117	1,3	740	5,1	1,3	-2,5
FAMILIE	62	0,7	65	0,7	173	1,2	0,0	-0,5
DIE FRAUEN	33	0,4	44	0,5	-	-	-0,1	0,4
Volksabstimmung	22	0,2	57	0,6	-	-	-0,4	0,2
PBC	13	0,1	14	0,2	34	0,2	-0,1	-0,1
ödp	41	0,4	37	0,4	-	-	0,0	0,4
CM	12	0,1	20	0,2	-	-	-0,1	0,1
AUFBRUCH	6	0,1	14	0,2	-	-	-0,1	0,1
DKP	4	0,0	11	0,1	-	-	-0,1	0,0
PSG	2	0,0	7	0,1	-	-	-0,1	0,0
BüSo	2	0,0	5	0,1	-	-	-0,1	0,0
50Plus	22	0,2	-	-	-	-	0,2	0,2
AUF	8	0,1	-	-	-	-	0,1	0,1
BP	4	0,0	-	-	-	-	0,0	0,0
DVU	21	0,2	-	-	-	-	0,2	0,2
DIE GRAUEN	11	0,1	-	-	-	-	0,1	0,1
DIE VIOLETTEN	37	0,4	-	-	-	-	0,4	0,4
EDE	2	0,0	-	-	-	-	0,0	0,0
FBI	9	0,1	-	-	-	-	0,1	0,1
VOLKSENTSCHEIDE	12	0,1	-	-	-	-	0,1	0,1
FW FREIE WÄHLER	51	0,6	-	-	-	-	0,6	0,6
Newropeans	2	0,0	-	-	-	-	0,0	0,0
PIRATEN	86	0,9	-	-	-	-	0,9	0,9
RRP	27	0,3	-	-	-	-	0,3	0,3
RENTNER	57	0,6	-	-	-	-	0,6	0,6
Sonstige	-	-	189	2,1	221	1,5	-2,1	-1,5
<b>Budenheim</b>								
Wahlberechtigte	6 142		6 082		6 054			
Wähler	3 206	52,2	3 301	54,3	4 962	82,0	-2,1	-29,8
Ungültige Stimmen	74	2,3	118	3,6	82	1,7	-1,3	0,6
Gültige Stimmen	3 132	97,7	3 183	96,4	4 880	98,3	1,3	-0,6
CDU	1 251	39,9	1 521	47,8	1 763	36,1	-7,9	3,8
SPD	700	22,3	756	23,8	1 670	34,2	-1,5	-11,9
GRÜNE	482	15,4	387	12,2	485	9,9	3,2	5,5
FDP	343	11,0	188	5,9	633	13,0	5,1	-2,0
REP	88	2,8	136	4,3	59	1,2	-1,5	1,6
Die Tierschutzpartei	29	0,9	48	1,5	-	-	-0,6	0,9
DIE LINKE	84	2,7	33	1,0	181	3,7	1,7	-1,0
FAMILIE	25	0,8	21	0,7	29	0,6	0,1	0,2
DIE FRAUEN	6	0,2	10	0,3	-	-	-0,1	0,2
Volksabstimmung	3	0,1	15	0,5	-	-	-0,4	0,1
PBC	2	0,1	4	0,1	8	0,2	0,0	-0,1
ödp	13	0,4	15	0,5	-	-	-0,1	0,4
CM	13	0,4	5	0,2	-	-	0,2	0,4
AUFBRUCH	3	0,1	4	0,1	-	-	0,0	0,1
DKP	0	0,0	0	0,0	-	-	0,0	0,0
PSG	1	0,0	0	0,0	-	-	0,0	0,0
BüSo	1	0,0	1	0,0	-	-	0,0	0,0
50Plus	3	0,1	-	-	-	-	0,1	0,1
AUF	2	0,1	-	-	-	-	0,1	0,1
BP	2	0,1	-	-	-	-	0,1	0,1
DVU	5	0,2	-	-	-	-	0,2	0,2
DIE GRAUEN	2	0,1	-	-	-	-	0,1	0,1
DIE VIOLETTEN	4	0,1	-	-	-	-	0,1	0,1
EDE	0	0,0	-	-	-	-	0,0	0,0
FBI	4	0,1	-	-	-	-	0,1	0,1
VOLKSENTSCHEIDE	7	0,2	-	-	-	-	0,2	0,2
FW FREIE WÄHLER	7	0,2	-	-	-	-	0,2	0,2
Newropeans	2	0,1	-	-	-	-	0,1	0,1
PIRATEN	17	0,5	-	-	-	-	0,5	0,5
RRP	14	0,4	-	-	-	-	0,4	0,4
RENTNER	19	0,6	-	-	-	-	0,6	0,6
Sonstige	-	-	39	1,2	52	1,1	-1,2	-1,1

**T 9 Europawahlergebnisse - Ergebnisse der verbandsfreien Gemeinden**

Merkmal	Europawahl 2009		Vergleichszahlen				Differenz zur	
	Anzahl	%	Europawahl 2004		Bundestagswahl 2005		EW 2004	BW 2005
			Anzahl	%	Anzahl	%	Prozentpunkte	
<b>Ingelheim am Rhein</b>								
Wahlberechtigte	18 717		18 723		18 726			
Wähler	9 747	52,1	9 590	51,2	15 278	81,6	0,9	-29,5
Ungültige Stimmen	239	2,5	297	3,1	268	1,8	-0,6	0,7
Gültige Stimmen	9 508	97,5	9 293	96,9	15 010	98,2	0,6	-0,7
CDU	3 285	34,5	3 830	41,2	5 008	33,4	-6,7	1,1
SPD	2 346	24,7	2 372	25,5	5 104	34,0	-0,8	-9,3
GRÜNE	1 459	15,3	1 421	15,3	1 666	11,1	0,0	4,2
FDP	1 266	13,3	804	8,7	2 145	14,3	4,6	-1,0
REP	207	2,2	159	1,7	105	0,7	0,5	1,5
Die Tierschutzpartei	106	1,1	117	1,3	-	-	-0,2	1,1
DIE LINKE	245	2,6	111	1,2	639	4,3	1,4	-1,7
FAMILIE	47	0,5	78	0,8	157	1,0	-0,3	-0,5
DIE FRAUEN	28	0,3	49	0,5	-	-	-0,2	0,3
Volksabstimmung	23	0,2	62	0,7	-	-	-0,5	0,2
PBC	24	0,3	23	0,2	36	0,2	0,1	0,1
ödp	34	0,4	64	0,7	-	-	-0,3	0,4
CM	9	0,1	10	0,1	-	-	0,0	0,1
AUFBRUCH	9	0,1	9	0,1	-	-	0,0	0,1
DKP	3	0,0	7	0,1	-	-	-0,1	0,0
PSG	1	0,0	4	0,0	-	-	0,0	0,0
BüSo	8	0,1	7	0,1	-	-	0,0	0,1
50Plus	22	0,2	-	-	-	-	0,2	0,2
AUF	6	0,1	-	-	-	-	0,1	0,1
BP	5	0,1	-	-	-	-	0,1	0,1
DVU	15	0,2	-	-	-	-	0,2	0,2
DIE GRAUEN	13	0,1	-	-	-	-	0,1	0,1
DIE VIOLETTEN	24	0,3	-	-	-	-	0,3	0,3
EDE	6	0,1	-	-	-	-	0,1	0,1
FBI	24	0,3	-	-	-	-	0,3	0,3
VOLKSENTSCHEIDE	15	0,2	-	-	-	-	0,2	0,2
FW FREIE WÄHLER	68	0,7	-	-	-	-	0,7	0,7
Newropeans	3	0,0	-	-	-	-	0,0	0,0
PIRATEN	121	1,3	-	-	-	-	1,3	1,3
RRP	35	0,4	-	-	-	-	0,4	0,4
RENTNER	51	0,5	-	-	-	-	0,5	0,5
Sonstige	-	-	166	1,8	150	1,0	-1,8	-1,0
<b>Landkreis Mayen-Koblenz</b>								
<b>Andernach</b>								
Wahlberechtigte	23 094		22 490		22 552			
Wähler	10 165	44,0	11 342	50,4	16 903	75,0	-6,4	-31,0
Ungültige Stimmen	263	2,6	401	3,5	321	1,9	-0,9	0,7
Gültige Stimmen	9 902	97,4	10 941	96,5	16 582	98,1	0,9	-0,7
CDU	4 264	43,1	5 513	50,4	6 609	39,9	-7,3	3,2
SPD	2 773	28,0	2 944	26,9	5 877	35,4	1,1	-7,4
GRÜNE	782	7,9	923	8,4	974	5,9	-0,5	2,0
FDP	956	9,7	598	5,5	1 796	10,8	4,2	-1,1
REP	106	1,1	205	1,9	79	0,5	-0,8	0,6
Die Tierschutzpartei	98	1,0	135	1,2	-	-	-0,2	1,0
DIE LINKE	326	3,3	110	1,0	826	5,0	2,3	-1,7
FAMILIE	67	0,7	89	0,8	129	0,8	-0,1	-0,1
DIE FRAUEN	29	0,3	50	0,5	-	-	-0,2	0,3
Volksabstimmung	22	0,2	45	0,4	-	-	-0,2	0,2
PBC	46	0,5	36	0,3	140	0,8	0,2	-0,3
ödp	11	0,1	23	0,2	-	-	-0,1	0,1
CM	6	0,1	13	0,1	-	-	0,0	0,1
AUFBRUCH	7	0,1	6	0,1	-	-	0,0	0,1
DKP	6	0,1	8	0,1	-	-	0,0	0,1
PSG	3	0,0	4	0,0	-	-	0,0	0,0
BüSo	5	0,1	4	0,0	-	-	0,1	0,1
50Plus	28	0,3	-	-	-	-	0,3	0,3
AUF	17	0,2	-	-	-	-	0,2	0,2
BP	5	0,1	-	-	-	-	0,1	0,1
DVU	16	0,2	-	-	-	-	0,2	0,2
DIE GRAUEN	19	0,2	-	-	-	-	0,2	0,2
DIE VIOLETTEN	8	0,1	-	-	-	-	0,1	0,1
EDE	3	0,0	-	-	-	-	0,0	0,0
FBI	8	0,1	-	-	-	-	0,1	0,1
VOLKSENTSCHEIDE	19	0,2	-	-	-	-	0,2	0,2
FW FREIE WÄHLER	97	1,0	-	-	-	-	1,0	1,0
Newropeans	6	0,1	-	-	-	-	0,1	0,1
PIRATEN	64	0,6	-	-	-	-	0,6	0,6
RRP	31	0,3	-	-	-	-	0,3	0,3
RENTNER	74	0,7	-	-	-	-	0,7	0,7
Sonstige	-	-	235	2,1	152	0,9	-2,1	-0,9

## T 9 Europawahlergebnisse - Ergebnisse der verbandsfreien Gemeinden

Merkmal	Europawahl 2009		Vergleichszahlen				Differenz zur	
	Anzahl	%	Europawahl 2004		Bundestagswahl 2005		EW 2004	BW 2005
			Anzahl	%	Anzahl	%	Prozentpunkte	
<b>Bendorf</b>								
Wahlberechtigte	12 537		12 515		12 564			
Wähler	5 162	41,2	5 732	45,8	9 660	76,9	-4,6	-35,7
Ungültige Stimmen	163	3,2	282	4,9	194	2,0	-1,7	1,2
Gültige Stimmen	4 999	96,8	5 450	95,1	9 466	98,0	1,7	-1,2
CDU	2 066	41,3	2 546	46,7	3 226	34,1	-5,4	7,2
SPD	1 341	26,8	1 526	28,0	3 621	38,3	-1,2	-11,5
GRÜNE	382	7,6	447	8,2	615	6,5	-0,6	1,1
FDP	586	11,7	341	6,3	1 092	11,5	5,4	0,2
REP	72	1,4	60	1,1	35	0,4	0,3	1,0
Die Tierschutzpartei	63	1,3	100	1,8	-	-	-0,5	1,3
DIE LINKE	214	4,3	81	1,5	604	6,4	2,8	-2,1
FAMILIE	34	0,7	61	1,1	120	1,3	-0,4	-0,6
DIE FRAUEN	11	0,2	27	0,5	-	-	-0,3	0,2
Volksabstimmung	10	0,2	51	0,9	-	-	-0,7	0,2
PBC	22	0,4	27	0,5	57	0,6	-0,1	-0,2
ödp	6	0,1	11	0,2	-	-	-0,1	0,1
CM	7	0,1	8	0,1	-	-	0,0	0,1
AUFBRUCH	7	0,1	7	0,1	-	-	0,0	0,1
DKP	1	0,0	7	0,1	-	-	-0,1	0,0
PSG	0	0,0	4	0,1	-	-	-0,1	0,0
BüSo	2	0,0	4	0,1	-	-	-0,1	0,0
50Plus	14	0,3	-	-	-	-	0,3	0,3
AUF	8	0,2	-	-	-	-	0,2	0,2
BP	0	0,0	-	-	-	-	0,0	0,0
DVU	14	0,3	-	-	-	-	0,3	0,3
DIE GRAUEN	14	0,3	-	-	-	-	0,3	0,3
DIE VIOLETTEN	4	0,1	-	-	-	-	0,1	0,1
EDE	0	0,0	-	-	-	-	0,0	0,0
FBI	6	0,1	-	-	-	-	0,1	0,1
VOLKSENTSCHEIDE	7	0,1	-	-	-	-	0,1	0,1
FW FREIE WÄHLER	18	0,4	-	-	-	-	0,4	0,4
Newropeans	0	0,0	-	-	-	-	0,0	0,0
PIRATEN	35	0,7	-	-	-	-	0,7	0,7
RRP	18	0,4	-	-	-	-	0,4	0,4
RENTNER	37	0,7	-	-	-	-	0,7	0,7
Sonstige	-	-	142	2,6	96	1,0	-2,6	-1,0
<b>Mayen</b>								
Wahlberechtigte	15 176		15 165		15 257			
Wähler	6 933	45,7	8 041	53,0	11 259	73,8	-7,3	-28,1
Ungültige Stimmen	221	3,2	343	4,3	233	2,1	-1,1	1,1
Gültige Stimmen	6 712	96,8	7 698	95,7	11 026	97,9	1,1	-1,1
CDU	2 994	44,6	3 933	51,1	4 163	37,8	-6,5	6,8
SPD	1 924	28,7	2 289	29,7	4 314	39,1	-1,0	-10,4
GRÜNE	414	6,2	449	5,8	515	4,7	0,4	1,5
FDP	682	10,2	465	6,0	1 331	12,1	4,2	-1,9
REP	47	0,7	55	0,7	34	0,3	0,0	0,4
Die Tierschutzpartei	78	1,2	104	1,4	-	-	-0,2	1,2
DIE LINKE	164	2,4	72	0,9	473	4,3	1,5	-1,9
FAMILIE	37	0,6	57	0,7	85	0,8	-0,1	-0,2
DIE FRAUEN	19	0,3	24	0,3	-	-	0,0	0,3
Volksabstimmung	24	0,4	34	0,4	-	-	0,0	0,4
PBC	9	0,1	8	0,1	10	0,1	0,0	0,0
ödp	10	0,1	16	0,2	-	-	-0,1	0,1
CM	3	0,0	11	0,1	-	-	-0,1	0,0
AUFBRUCH	4	0,1	14	0,2	-	-	-0,1	0,1
DKP	2	0,0	10	0,1	-	-	-0,1	0,0
PSG	2	0,0	4	0,1	-	-	-0,1	0,0
BüSo	2	0,0	1	0,0	-	-	0,0	0,0
50Plus	17	0,3	-	-	-	-	0,3	0,3
AUF	1	0,0	-	-	-	-	0,0	0,0
BP	5	0,1	-	-	-	-	0,1	0,1
DVU	12	0,2	-	-	-	-	0,2	0,2
DIE GRAUEN	8	0,1	-	-	-	-	0,1	0,1
DIE VIOLETTEN	10	0,1	-	-	-	-	0,1	0,1
EDE	1	0,0	-	-	-	-	0,0	0,0
FBI	6	0,1	-	-	-	-	0,1	0,1
VOLKSENTSCHEIDE	4	0,1	-	-	-	-	0,1	0,1
FW FREIE WÄHLER	125	1,9	-	-	-	-	1,9	1,9
Newropeans	5	0,1	-	-	-	-	0,1	0,1
PIRATEN	39	0,6	-	-	-	-	0,6	0,6
RRP	18	0,3	-	-	-	-	0,3	0,3
RENTNER	46	0,7	-	-	-	-	0,7	0,7
Sonstige	-	-	152	2,0	101	0,9	-2,0	-0,9

**T 9 Europawahlergebnisse - Ergebnisse der verbandsfreien Gemeinden**

Merkmal	Europawahl 2009		Vergleichszahlen				Differenz zur	
	Anzahl	%	Europawahl 2004		Bundestagswahl 2005		EW 2004	BW 2005
			Anzahl	%	Anzahl	%	Prozentpunkte	
<b>Landkreis Neuwied</b>								
<b>Neuwied</b>								
Wahlberechtigte	48 989		49 641		49 428			
Wähler	20 946	42,8	22 672	45,7	37 586	76,0	-2,9	-33,2
Ungültige Stimmen	821	3,9	990	4,4	820	2,2	-0,5	1,7
Gültige Stimmen	20 125	96,1	21 682	95,6	36 766	97,8	0,5	-1,7
CDU	7 149	35,5	9 596	44,3	12 522	34,1	-8,8	1,4
SPD	6 447	32,0	6 572	30,3	14 748	40,1	1,7	-8,1
GRÜNE	1 812	9,0	2 004	9,2	2 502	6,8	-0,2	2,2
FDP	2 211	11,0	1 107	5,1	3 726	10,1	5,9	0,9
REP	221	1,1	298	1,4	146	0,4	-0,3	0,7
Die Tierschutzpartei	257	1,3	326	1,5	-	-	-0,2	1,3
DIE LINKE	758	3,8	432	2,0	2 126	5,8	1,8	-2,0
FAMILIE	109	0,5	222	1,0	349	0,9	-0,5	-0,4
DIE FRAUEN	76	0,4	133	0,6	-	-	-0,2	0,4
Volksabstimmung	60	0,3	118	0,5	-	-	-0,2	0,3
PBC	110	0,5	131	0,6	232	0,6	-0,1	-0,1
ödp	34	0,2	44	0,2	-	-	0,0	0,2
CM	33	0,2	34	0,2	-	-	0,0	0,2
AUFBRUCH	14	0,1	28	0,1	-	-	0,0	0,1
DKP	7	0,0	28	0,1	-	-	-0,1	0,0
PSG	2	0,0	18	0,1	-	-	-0,1	0,0
BüSo	7	0,0	14	0,1	-	-	-0,1	0,0
50Plus	65	0,3	-	-	-	-	0,3	0,3
AUF	26	0,1	-	-	-	-	0,1	0,1
BP	21	0,1	-	-	-	-	0,1	0,1
DVU	34	0,2	-	-	-	-	0,2	0,2
DIE GRAUEN	42	0,2	-	-	-	-	0,2	0,2
DIE VIOLETTEN	31	0,2	-	-	-	-	0,2	0,2
EDE	5	0,0	-	-	-	-	0,0	0,0
FBI	18	0,1	-	-	-	-	0,1	0,1
VOLKSENTSCHEIDE	25	0,1	-	-	-	-	0,1	0,1
FW FREIE WÄHLER	130	0,6	-	-	-	-	0,6	0,6
Newropeans	10	0,0	-	-	-	-	0,0	0,0
PIRATEN	154	0,8	-	-	-	-	0,8	0,8
RRP	87	0,4	-	-	-	-	0,4	0,4
RENTNER	170	0,8	-	-	-	-	0,8	0,8
Sonstige	-	-	577	2,7	415	1,1	-2,7	-1,1
<b>Rhein-Hunsrück-Kreis</b>								
<b>Boppard</b>								
Wahlberechtigte	12 587		12 569		12 642			
Wähler	7 189	57,1	7 657	60,9	9 982	79,0	-3,8	-21,9
Ungültige Stimmen	255	3,5	288	3,8	179	1,8	-0,3	1,7
Gültige Stimmen	6 934	96,5	7 369	96,2	9 803	98,2	0,3	-1,7
CDU	3 056	44,1	3 823	51,9	4 095	41,8	-7,8	2,3
SPD	1 977	28,5	1 831	24,8	3 252	33,2	3,7	-4,7
GRÜNE	661	9,5	709	9,6	743	7,6	-0,1	1,9
FDP	549	7,9	402	5,5	1 099	11,2	2,4	-3,3
REP	54	0,8	67	0,9	22	0,2	-0,1	0,6
Die Tierschutzpartei	73	1,1	98	1,3	-	-	-0,2	1,1
DIE LINKE	195	2,8	84	1,1	410	4,2	1,7	-1,4
FAMILIE	58	0,8	72	1,0	74	0,8	-0,2	0,0
DIE FRAUEN	23	0,3	38	0,5	-	-	-0,2	0,3
Volksabstimmung	24	0,3	38	0,5	-	-	-0,2	0,3
PBC	12	0,2	15	0,2	31	0,3	0,0	-0,1
ödp	13	0,2	29	0,4	-	-	-0,2	0,2
CM	11	0,2	4	0,1	-	-	0,1	0,2
AUFBRUCH	6	0,1	12	0,2	-	-	-0,1	0,1
DKP	1	0,0	7	0,1	-	-	-0,1	0,0
PSG	0	0,0	7	0,1	-	-	-0,1	0,0
BüSo	4	0,1	5	0,1	-	-	0,0	0,1
50Plus	13	0,2	-	-	-	-	0,2	0,2
AUF	4	0,1	-	-	-	-	0,1	0,1
BP	10	0,1	-	-	-	-	0,1	0,1
DVU	5	0,1	-	-	-	-	0,1	0,1
DIE GRAUEN	7	0,1	-	-	-	-	0,1	0,1
DIE VIOLETTEN	6	0,1	-	-	-	-	0,1	0,1
EDE	0	0,0	-	-	-	-	0,0	0,0
FBI	3	0,0	-	-	-	-	0,0	0,0
VOLKSENTSCHEIDE	4	0,1	-	-	-	-	0,1	0,1
FW FREIE WÄHLER	30	0,4	-	-	-	-	0,4	0,4
Newropeans	2	0,0	-	-	-	-	0,0	0,0
PIRATEN	56	0,8	-	-	-	-	0,8	0,8
RRP	31	0,4	-	-	-	-	0,4	0,4
RENTNER	46	0,7	-	-	-	-	0,7	0,7
Sonstige	-	-	128	1,7	77	0,8	-1,7	-0,8

**T 9 Europawahlergebnisse - Ergebnisse der verbandsfreien Gemeinden**

Merkmal	Europawahl 2009		Vergleichszahlen				Differenz zur	
	Anzahl	%	Europawahl 2004		Bundestagswahl 2005		EW 2004	BW 2005
			Anzahl	%	Anzahl	%	Prozentpunkte	
<b>Rhein-Lahn-Kreis</b>								
<b>Lahnstein</b>								
Wahlberechtigte	14 563		14 710		14 666			
Wähler	6 796	46,7	7 205	49,0	11 260	76,8	-2,3	-30,1
Ungültige Stimmen	215	3,2	256	3,6	208	1,8	-0,4	1,4
Gültige Stimmen	6 581	96,8	6 949	96,4	11 052	98,2	0,4	-1,4
CDU	2 823	42,9	3 407	49,0	4 083	36,9	-6,1	6,0
SPD	1 678	25,5	1 855	26,7	4 312	39,0	-1,2	-13,5
GRÜNE	656	10,0	664	9,6	753	6,8	0,4	3,2
FDP	660	10,0	389	5,6	1 151	10,4	4,4	-0,4
REP	75	1,1	84	1,2	45	0,4	-0,1	0,7
Die Tierschutzpartei	75	1,1	82	1,2	-	-	-0,1	1,1
DIE LINKE	208	3,2	80	1,2	502	4,5	2,0	-1,3
FAMILIE	55	0,8	65	0,9	89	0,8	-0,1	0,0
DIE FRAUEN	18	0,3	34	0,5	-	-	-0,2	0,3
Volksabstimmung	19	0,3	32	0,5	-	-	-0,2	0,3
PBC	12	0,2	17	0,2	26	0,2	0,0	0,0
ödp	21	0,3	22	0,3	-	-	0,0	0,3
CM	9	0,1	12	0,2	-	-	-0,1	0,1
AUFBRUCH	4	0,1	12	0,2	-	-	-0,1	0,1
DKP	2	0,0	8	0,1	-	-	-0,1	0,0
PSG	3	0,0	4	0,1	-	-	-0,1	0,0
BüSo	1	0,0	2	0,0	-	-	0,0	0,0
50Plus	21	0,3	-	-	-	-	0,3	0,3
AUF	3	0,0	-	-	-	-	0,0	0,0
BP	8	0,1	-	-	-	-	0,1	0,1
DVU	12	0,2	-	-	-	-	0,2	0,2
DIE GRAUEN	12	0,2	-	-	-	-	0,2	0,2
DIE VIOLETTEN	13	0,2	-	-	-	-	0,2	0,2
EDE	5	0,1	-	-	-	-	0,1	0,1
FBI	14	0,2	-	-	-	-	0,2	0,2
VOLKSENTSCHEIDE	12	0,2	-	-	-	-	0,2	0,2
FW FREIE WÄHLER	36	0,5	-	-	-	-	0,5	0,5
Newropeans	6	0,1	-	-	-	-	0,1	0,1
PIRATEN	55	0,8	-	-	-	-	0,8	0,8
RRP	24	0,4	-	-	-	-	0,4	0,4
RENTNER	41	0,6	-	-	-	-	0,6	0,6
Sonstige	-	-	180	2,6	91	0,8	-2,6	-0,8
<b>Rhein-Pfalz-Kreis</b>								
<b>Altrip</b>								
Wahlberechtigte	6 118		6 057		6 117			
Wähler	3 354	54,8	3 410	56,3	5 059	82,7	-1,5	-27,9
Ungültige Stimmen	104	3,1	139	4,1	123	2,4	-1,0	0,7
Gültige Stimmen	3 250	96,9	3 271	95,9	4 936	97,6	1,0	-0,7
CDU	1 036	31,9	1 254	38,3	1 489	30,2	-6,4	1,7
SPD	900	27,7	858	26,2	1 817	36,8	1,5	-9,1
GRÜNE	433	13,3	393	12,0	454	9,2	1,3	4,1
FDP	399	12,3	241	7,4	626	12,7	4,9	-0,4
REP	101	3,1	207	6,3	148	3,0	-3,2	0,1
Die Tierschutzpartei	42	1,3	69	2,1	-	-	-0,8	1,3
DIE LINKE	105	3,2	44	1,3	263	5,3	1,9	-2,1
FAMILIE	28	0,9	41	1,3	57	1,2	-0,4	-0,3
DIE FRAUEN	12	0,4	17	0,5	-	-	-0,1	0,4
Volksabstimmung	10	0,3	20	0,6	-	-	-0,3	0,3
PBC	1	0,0	5	0,2	8	0,2	-0,2	-0,2
ödp	0	0,0	5	0,2	-	-	-0,2	0,0
CM	1	0,0	0	0,0	-	-	0,0	0,0
AUFBRUCH	1	0,0	6	0,2	-	-	-0,2	0,0
DKP	1	0,0	9	0,3	-	-	-0,3	0,0
PSG	0	0,0	2	0,1	-	-	-0,1	0,0
BüSo	0	0,0	2	0,1	-	-	-0,1	0,0
50Plus	8	0,2	-	-	-	-	0,2	0,2
AUF	4	0,1	-	-	-	-	0,1	0,1
BP	3	0,1	-	-	-	-	0,1	0,1
DVU	38	1,2	-	-	-	-	1,2	1,2
DIE GRAUEN	4	0,1	-	-	-	-	0,1	0,1
DIE VIOLETTEN	0	0,0	-	-	-	-	0,0	0,0
EDE	1	0,0	-	-	-	-	0,0	0,0
FBI	2	0,1	-	-	-	-	0,1	0,1
VOLKSENTSCHEIDE	2	0,1	-	-	-	-	0,1	0,1
FW FREIE WÄHLER	40	1,2	-	-	-	-	1,2	1,2
Newropeans	2	0,1	-	-	-	-	0,1	0,1
PIRATEN	32	1,0	-	-	-	-	1,0	1,0
RRP	14	0,4	-	-	-	-	0,4	0,4
RENTNER	30	0,9	-	-	-	-	0,9	0,9
Sonstige	-	-	98	3,0	74	1,5	-3,0	-1,5

## T 9 Europawahlergebnisse - Ergebnisse der verbandsfreien Gemeinden

Merkmal	Europawahl 2009		Vergleichszahlen				Differenz zur	
	Anzahl	%	Europawahl 2004		Bundestagswahl 2005		EW 2004	BW 2005
			Anzahl	%	Anzahl	%	Prozentpunkte	
<b>Bobenheim-Roxheim</b>								
Wahlberechtigte	7 862		7 818		7 869			
Wähler	4 195	53,4	4 816	61,6	6 622	84,2	-8,2	-30,8
Ungültige Stimmen	166	4,0	233	4,8	128	1,9	-0,8	2,1
Gültige Stimmen	4 029	96,0	4 583	95,2	6 494	98,1	0,8	-2,1
CDU	1 676	41,6	2 060	44,9	2 411	37,1	-3,3	4,5
SPD	1 113	27,6	1 275	27,8	2 439	37,6	-0,2	-10,0
GRÜNE	300	7,4	341	7,4	408	6,3	0,0	1,1
FDP	363	9,0	270	5,9	589	9,1	3,1	-0,1
REP	142	3,5	228	5,0	139	2,1	-1,5	1,4
Die Tierschutzpartei	55	1,4	80	1,7	-	-	-0,3	1,4
DIE LINKE	102	2,5	44	1,0	309	4,8	1,5	-2,3
FAMILIE	34	0,8	71	1,5	78	1,2	-0,7	-0,4
DIE FRAUEN	16	0,4	41	0,9	-	-	-0,5	0,4
Volksabstimmung	7	0,2	25	0,5	-	-	-0,3	0,2
PBC	7	0,2	9	0,2	15	0,2	0,0	0,0
ödp	3	0,1	5	0,1	-	-	0,0	0,1
CM	2	0,0	4	0,1	-	-	-0,1	0,0
AUFBRUCH	6	0,1	8	0,2	-	-	-0,1	0,1
DKP	2	0,0	2	0,0	-	-	0,0	0,0
PSG	1	0,0	3	0,1	-	-	-0,1	0,0
BüSo	1	0,0	2	0,0	-	-	0,0	0,0
SOPlus	10	0,2	-	-	-	-	0,2	0,2
AUF	7	0,2	-	-	-	-	0,2	0,2
BP	8	0,2	-	-	-	-	0,2	0,2
DVU	7	0,2	-	-	-	-	0,2	0,2
DIE GRAUEN	11	0,3	-	-	-	-	0,3	0,3
DIE VIOLETTEN	10	0,2	-	-	-	-	0,2	0,2
EDE	1	0,0	-	-	-	-	0,0	0,0
FBI	8	0,2	-	-	-	-	0,2	0,2
VOLKSENTSCHEIDE	1	0,0	-	-	-	-	0,0	0,0
FW FREIE WÄHLER	44	1,1	-	-	-	-	1,1	1,1
Newropeans	3	0,1	-	-	-	-	0,1	0,1
PIRATEN	41	1,0	-	-	-	-	1,0	1,0
RRP	16	0,4	-	-	-	-	0,4	0,4
RENTNER	32	0,8	-	-	-	-	0,8	0,8
Sonstige	-	-	115	2,5	106	1,6	-2,5	-1,6
<b>Böhl-Iggelheim</b>								
Wahlberechtigte	8 567		8 524		8 535			
Wähler	4 524	52,8	4 987	58,5	7 095	83,1	-5,7	-30,3
Ungültige Stimmen	164	3,6	203	4,1	173	2,4	-0,5	1,2
Gültige Stimmen	4 360	96,4	4 784	95,9	6 922	97,6	0,5	-1,2
CDU	1 511	34,7	1 901	39,7	2 276	32,9	-5,0	1,8
SPD	1 389	31,9	1 518	31,7	2 676	38,7	0,2	-6,8
GRÜNE	396	9,1	425	8,9	523	7,6	0,2	1,5
FDP	361	8,3	288	6,0	716	10,3	2,3	-2,0
REP	155	3,6	242	5,1	171	2,5	-1,5	1,1
Die Tierschutzpartei	64	1,5	75	1,6	-	-	-0,1	1,5
DIE LINKE	131	3,0	44	0,9	363	5,2	2,1	-2,2
FAMILIE	48	1,1	50	1,0	89	1,3	0,1	-0,2
DIE FRAUEN	15	0,3	33	0,7	-	-	-0,4	0,3
Volksabstimmung	12	0,3	31	0,6	-	-	-0,3	0,3
PBC	19	0,4	19	0,4	21	0,3	0,0	0,1
ödp	5	0,1	13	0,3	-	-	-0,2	0,1
CM	11	0,3	25	0,5	-	-	-0,2	0,3
AUFBRUCH	6	0,1	7	0,1	-	-	0,0	0,1
DKP	2	0,0	6	0,1	-	-	-0,1	0,0
PSG	0	0,0	4	0,1	-	-	-0,1	0,0
BüSo	2	0,0	2	0,0	-	-	0,0	0,0
SOPlus	11	0,3	-	-	-	-	0,3	0,3
AUF	7	0,2	-	-	-	-	0,2	0,2
BP	4	0,1	-	-	-	-	0,1	0,1
DVU	7	0,2	-	-	-	-	0,2	0,2
DIE GRAUEN	7	0,2	-	-	-	-	0,2	0,2
DIE VIOLETTEN	7	0,2	-	-	-	-	0,2	0,2
EDE	2	0,0	-	-	-	-	0,0	0,0
FBI	8	0,2	-	-	-	-	0,2	0,2
VOLKSENTSCHEIDE	8	0,2	-	-	-	-	0,2	0,2
FW FREIE WÄHLER	70	1,6	-	-	-	-	1,6	1,6
Newropeans	0	0,0	-	-	-	-	0,0	0,0
PIRATEN	35	0,8	-	-	-	-	0,8	0,8
RRP	22	0,5	-	-	-	-	0,5	0,5
RENTNER	45	1,0	-	-	-	-	1,0	1,0
Sonstige	-	-	101	2,1	87	1,3	-2,1	-1,3

## T 9 Europawahlergebnisse - Ergebnisse der verbandsfreien Gemeinden

Merkmal	Europawahl 2009		Vergleichszahlen				Differenz zur	
	Anzahl	%	Europawahl 2004		Bundestagswahl 2005		EW 2004	BW 2005
			Anzahl	%	Anzahl	%	Prozentpunkte	
<b>Lambsheim</b>								
Wahlberechtigte	4 868		4 626		4 664			
Wähler	2 818	57,9	2 880	62,3	4 005	85,9	-4,4	-28,0
Ungültige Stimmen	104	3,7	124	4,3	102	2,5	-0,6	1,2
Gültige Stimmen	2 714	96,3	2 756	95,7	3 903	97,5	0,6	-1,2
CDU	880	32,4	1 085	39,4	1 250	32,0	-7,0	0,4
SPD	863	31,8	804	29,2	1 480	37,9	2,6	-6,1
GRÜNE	270	9,9	279	10,1	326	8,4	-0,2	1,5
FDP	351	12,9	259	9,4	480	12,3	3,5	0,6
REP	72	2,7	108	3,9	77	2,0	-1,2	0,7
Die Tierschutzpartei	43	1,6	62	2,2	-	-	-0,6	1,6
DIE LINKE	79	2,9	17	0,6	178	4,6	2,3	-1,7
FAMILIE	22	0,8	34	1,2	40	1,0	-0,4	-0,2
DIE FRAUEN	8	0,3	13	0,5	-	-	-0,2	0,3
Volksabstimmung	8	0,3	17	0,6	-	-	-0,3	0,3
PBC	3	0,1	2	0,1	6	0,2	0,0	-0,1
ödp	4	0,1	3	0,1	-	-	0,0	0,1
CM	3	0,1	0	0,0	-	-	0,1	0,1
AUFBRUCH	2	0,1	6	0,2	-	-	-0,1	0,1
DKP	2	0,1	2	0,1	-	-	0,0	0,1
PSG	1	0,0	3	0,1	-	-	-0,1	0,0
BüSo	1	0,0	1	0,0	-	-	0,0	0,0
50Plus	5	0,2	-	-	-	-	0,2	0,2
AUF	2	0,1	-	-	-	-	0,1	0,1
BP	2	0,1	-	-	-	-	0,1	0,1
DVU	7	0,3	-	-	-	-	0,3	0,3
DIE GRAUEN	8	0,3	-	-	-	-	0,3	0,3
DIE VIOLETTEN	5	0,2	-	-	-	-	0,2	0,2
EDE	0	0,0	-	-	-	-	0,0	0,0
FBI	1	0,0	-	-	-	-	0,0	0,0
VOLKSENTSCHEIDE	1	0,0	-	-	-	-	0,0	0,0
FW FREIE WÄHLER	22	0,8	-	-	-	-	0,8	0,8
Newropeans	0	0,0	-	-	-	-	0,0	0,0
PIRATEN	21	0,8	-	-	-	-	0,8	0,8
RRP	7	0,3	-	-	-	-	0,3	0,3
RENTNER	21	0,8	-	-	-	-	0,8	0,8
Sonstige	-	-	61	2,2	66	1,7	-2,2	-1,7
<b>Limburgerhof</b>								
Wahlberechtigte	8 650		8 456		8 496			
Wähler	5 205	60,2	5 013	59,3	7 174	84,4	0,9	-24,2
Ungültige Stimmen	89	1,7	150	3,0	111	1,5	-1,3	0,2
Gültige Stimmen	5 116	98,3	4 863	97,0	7 063	98,5	1,3	-0,2
CDU	1 888	36,9	2 144	44,1	2 601	36,8	-7,2	0,1
SPD	1 377	26,9	1 256	25,8	2 270	32,1	1,1	-5,2
GRÜNE	470	9,2	485	10,0	563	8,0	-0,8	1,2
FDP	719	14,1	356	7,3	1 027	14,5	6,8	-0,4
REP	142	2,8	178	3,7	125	1,8	-0,9	1,0
Die Tierschutzpartei	63	1,2	98	2,0	-	-	-0,8	1,2
DIE LINKE	138	2,7	70	1,4	315	4,5	1,3	-1,8
FAMILIE	37	0,7	50	1,0	65	0,9	-0,3	-0,2
DIE FRAUEN	18	0,4	41	0,8	-	-	-0,4	0,4
Volksabstimmung	14	0,3	17	0,3	-	-	0,0	0,3
PBC	12	0,2	19	0,4	17	0,2	-0,2	0,0
ödp	5	0,1	18	0,4	-	-	-0,3	0,1
CM	7	0,1	1	0,0	-	-	0,1	0,1
AUFBRUCH	4	0,1	6	0,1	-	-	0,0	0,1
DKP	0	0,0	3	0,1	-	-	-0,1	0,0
PSG	1	0,0	2	0,0	-	-	0,0	0,0
BüSo	2	0,0	5	0,1	-	-	-0,1	0,0
50Plus	19	0,4	-	-	-	-	0,4	0,4
AUF	1	0,0	-	-	-	-	0,0	0,0
BP	5	0,1	-	-	-	-	0,1	0,1
DVU	10	0,2	-	-	-	-	0,2	0,2
DIE GRAUEN	9	0,2	-	-	-	-	0,2	0,2
DIE VIOLETTEN	4	0,1	-	-	-	-	0,1	0,1
EDE	3	0,1	-	-	-	-	0,1	0,1
FBI	1	0,0	-	-	-	-	0,0	0,0
VOLKSENTSCHEIDE	7	0,1	-	-	-	-	0,1	0,1
FW FREIE WÄHLER	55	1,1	-	-	-	-	1,1	1,1
Newropeans	5	0,1	-	-	-	-	0,1	0,1
PIRATEN	47	0,9	-	-	-	-	0,9	0,9
RRP	15	0,3	-	-	-	-	0,3	0,3
RENTNER	38	0,7	-	-	-	-	0,7	0,7
Sonstige	-	-	114	2,3	80	1,1	-2,3	-1,1



## T 9 Europawahlergebnisse - Ergebnisse der verbandsfreien Gemeinden

Merkmal	Europawahl 2009		Vergleichszahlen				Differenz zur	
	Anzahl	%	Europawahl 2004		Bundestagswahl 2005		EW 2004	BW 2005
			Anzahl	%	Anzahl	%	Prozentpunkte	
<b>Mutterstadt</b>								
Wahlberechtigte	9 659		9 541		9 545			
Wähler	5 214	54,0	5 649	59,2	8 024	84,1	-5,2	-30,1
Ungültige Stimmen	109	2,1	154	2,7	119	1,5	-0,6	0,6
Gültige Stimmen	5 105	97,9	5 495	97,3	7 905	98,5	0,6	-0,6
CDU	1 822	35,7	2 464	44,8	2 918	36,9	-9,1	-1,2
SPD	1 642	32,2	1 515	27,6	2 841	35,9	4,6	-3,7
GRÜNE	395	7,7	474	8,6	541	6,8	-0,9	0,9
FDP	593	11,6	359	6,5	919	11,6	5,1	0,0
REP	145	2,8	239	4,3	149	1,9	-1,5	0,9
Die Tierschutzpartei	73	1,4	81	1,5	-	-	-0,1	1,4
DIE LINKE	125	2,4	70	1,3	335	4,2	1,1	-1,8
FAMILIE	34	0,7	63	1,1	85	1,1	-0,4	-0,4
DIE FRAUEN	14	0,3	45	0,8	-	-	-0,5	0,3
Volksabstimmung	14	0,3	21	0,4	-	-	-0,1	0,3
PBC	20	0,4	20	0,4	31	0,4	0,0	0,0
ödp	6	0,1	13	0,2	-	-	-0,1	0,1
CM	9	0,2	5	0,1	-	-	0,1	0,2
AUFBRUCH	3	0,1	6	0,1	-	-	0,0	0,1
DKP	2	0,0	8	0,1	-	-	-0,1	0,0
PSG	1	0,0	3	0,1	-	-	-0,1	0,0
BüSo	0	0,0	1	0,0	-	-	0,0	0,0
50Plus	20	0,4	-	-	-	-	0,4	0,4
AUF	4	0,1	-	-	-	-	0,1	0,1
BP	4	0,1	-	-	-	-	0,1	0,1
DVU	4	0,1	-	-	-	-	0,1	0,1
DIE GRAUEN	4	0,1	-	-	-	-	0,1	0,1
DIE VIOLETTEN	4	0,1	-	-	-	-	0,1	0,1
EDE	1	0,0	-	-	-	-	0,0	0,0
FBI	3	0,1	-	-	-	-	0,1	0,1
VOLKSENTSCHEIDE	6	0,1	-	-	-	-	0,1	0,1
FW FREIE WÄHLER	47	0,9	-	-	-	-	0,9	0,9
Newropeans	4	0,1	-	-	-	-	0,1	0,1
PIRATEN	44	0,9	-	-	-	-	0,9	0,9
RRP	18	0,4	-	-	-	-	0,4	0,4
RENTNER	44	0,9	-	-	-	-	0,9	0,9
Sonstige	-	-	108	2,0	86	1,1	-2,0	-1,1
<b>Neuhofen</b>								
Wahlberechtigte	5 668		5 736		5 739			
Wähler	3 106	54,8	3 472	60,5	4 898	85,3	-5,7	-30,5
Ungültige Stimmen	68	2,2	138	4,0	121	2,5	-1,8	-0,3
Gültige Stimmen	3 038	97,8	3 334	96,0	4 777	97,5	1,8	0,3
CDU	924	30,4	1 275	38,2	1 515	31,7	-7,8	-1,3
SPD	973	32,0	1 022	30,7	1 796	37,6	1,3	-5,6
GRÜNE	264	8,7	296	8,9	321	6,7	-0,2	2,0
FDP	458	15,1	321	9,6	648	13,6	5,5	1,5
REP	104	3,4	139	4,2	114	2,4	-0,8	1,0
Die Tierschutzpartei	40	1,3	58	1,7	-	-	-0,4	1,3
DIE LINKE	101	3,3	34	1,0	265	5,5	2,3	-2,2
FAMILIE	26	0,9	36	1,1	46	1,0	-0,2	-0,1
DIE FRAUEN	3	0,1	17	0,5	-	-	-0,4	0,1
Volksabstimmung	5	0,2	13	0,4	-	-	-0,2	0,2
PBC	10	0,3	15	0,4	20	0,4	-0,1	-0,1
ödp	9	0,3	3	0,1	-	-	0,2	0,3
CM	2	0,1	4	0,1	-	-	0,0	0,1
AUFBRUCH	1	0,0	6	0,2	-	-	-0,2	0,0
DKP	1	0,0	4	0,1	-	-	-0,1	0,0
PSG	0	0,0	2	0,1	-	-	-0,1	0,0
BüSo	0	0,0	3	0,1	-	-	-0,1	0,0
50Plus	5	0,2	-	-	-	-	0,2	0,2
AUF	2	0,1	-	-	-	-	0,1	0,1
BP	4	0,1	-	-	-	-	0,1	0,1
DVU	14	0,5	-	-	-	-	0,5	0,5
DIE GRAUEN	8	0,3	-	-	-	-	0,3	0,3
DIE VIOLETTEN	8	0,3	-	-	-	-	0,3	0,3
EDE	0	0,0	-	-	-	-	0,0	0,0
FBI	2	0,1	-	-	-	-	0,1	0,1
VOLKSENTSCHEIDE	3	0,1	-	-	-	-	0,1	0,1
FW FREIE WÄHLER	17	0,6	-	-	-	-	0,6	0,6
Newropeans	6	0,2	-	-	-	-	0,2	0,2
PIRATEN	13	0,4	-	-	-	-	0,4	0,4
RRP	17	0,6	-	-	-	-	0,6	0,6
RENTNER	18	0,6	-	-	-	-	0,6	0,6
Sonstige	-	-	86	2,6	52	1,1	-2,6	-1,1

## T 9 Europawahlergebnisse - Ergebnisse der verbandsfreien Gemeinden

Merkmal	Europawahl 2009		Vergleichszahlen				Differenz zur	
	Anzahl	%	Europawahl 2004		Bundestagswahl 2005		EW 2004	BW 2005
			Anzahl	%	Anzahl	%	Prozentpunkte	
<b>Römerberg</b>								
Wahlberechtigte	7 267		7 006		7 119			
Wähler	4 231	58,2	4 116	58,7	6 022	84,6	-0,5	-26,4
Ungültige Stimmen	98	2,3	146	3,5	128	2,1	-1,2	0,2
Gültige Stimmen	4 133	97,7	3 970	96,5	5 894	97,9	1,2	-0,2
CDU	1 874	45,3	2 065	52,0	2 462	41,8	-6,7	3,5
SPD	724	17,5	677	17,1	1 710	29,0	0,4	-11,5
GRÜNE	613	14,8	562	14,2	592	10,0	0,6	4,8
FDP	406	9,8	171	4,3	624	10,6	5,5	-0,8
REP	107	2,6	171	4,3	135	2,3	-1,7	0,3
Die Tierschutzpartei	44	1,1	61	1,5	-	-	-0,4	1,1
DIE LINKE	96	2,3	32	0,8	236	4,0	1,5	-1,7
FAMILIE	51	1,2	59	1,5	61	1,0	-0,3	0,2
DIE FRAUEN	11	0,3	22	0,6	-	-	-0,3	0,3
Volksabstimmung	23	0,6	18	0,5	-	-	0,1	0,6
PBC	7	0,2	5	0,1	21	0,4	0,1	-0,2
ödp	14	0,3	16	0,4	-	-	-0,1	0,3
CM	5	0,1	3	0,1	-	-	0,0	0,1
AUFBRUCH	2	0,0	12	0,3	-	-	-0,3	0,0
DKP	1	0,0	6	0,2	-	-	-0,2	0,0
PSG	1	0,0	4	0,1	-	-	-0,1	0,0
BüSo	1	0,0	0	0,0	-	-	0,0	0,0
50Plus	11	0,3	-	-	-	-	0,3	0,3
AUF	4	0,1	-	-	-	-	0,1	0,1
BP	0	0,0	-	-	-	-	0,0	0,0
DVU	9	0,2	-	-	-	-	0,2	0,2
DIE GRAUEN	6	0,1	-	-	-	-	0,1	0,1
DIE VIOLETTEN	8	0,2	-	-	-	-	0,2	0,2
EDE	2	0,0	-	-	-	-	0,0	0,0
FBI	1	0,0	-	-	-	-	0,0	0,0
VOLKSENTSCHEIDE	5	0,1	-	-	-	-	0,1	0,1
FW FREIE WÄHLER	23	0,6	-	-	-	-	0,6	0,6
Newropeans	0	0,0	-	-	-	-	0,0	0,0
PIRATEN	46	1,1	-	-	-	-	1,1	1,1
RRP	12	0,3	-	-	-	-	0,3	0,3
RENTNER	26	0,6	-	-	-	-	0,6	0,6
Sonstige	-	-	86	2,2	53	0,9	-2,2	-0,9
<b>Schifferstadt</b>								
Wahlberechtigte	14 223		13 625		13 837			
Wähler	7 472	52,5	7 872	57,8	11 403	82,4	-5,3	-29,9
Ungültige Stimmen	239	3,2	235	3,0	210	1,8	0,2	1,4
Gültige Stimmen	7 233	96,8	7 637	97,0	11 193	98,2	-0,2	-1,4
CDU	2 943	40,7	3 845	50,3	4 739	42,3	-9,6	-1,6
SPD	1 452	20,1	1 450	19,0	3 242	29,0	1,1	-8,9
GRÜNE	700	9,7	664	8,7	808	7,2	1,0	2,5
FDP	937	13,0	522	6,8	1 338	12,0	6,2	1,0
REP	324	4,5	478	6,3	300	2,7	-1,8	1,8
Die Tierschutzpartei	138	1,9	147	1,9	-	-	0,0	1,9
DIE LINKE	180	2,5	71	0,9	456	4,1	1,6	-1,6
FAMILIE	84	1,2	107	1,4	139	1,2	-0,2	0,0
DIE FRAUEN	17	0,2	42	0,5	-	-	-0,3	0,2
Volksabstimmung	26	0,4	48	0,6	-	-	-0,2	0,4
PBC	24	0,3	24	0,3	36	0,3	0,0	0,0
ödp	14	0,2	20	0,3	-	-	-0,1	0,2
CM	13	0,2	27	0,4	-	-	-0,2	0,2
AUFBRUCH	7	0,1	18	0,2	-	-	-0,1	0,1
DKP	8	0,1	6	0,1	-	-	0,0	0,1
PSG	1	0,0	8	0,1	-	-	-0,1	0,0
BüSo	3	0,0	1	0,0	-	-	0,0	0,0
50Plus	21	0,3	-	-	-	-	0,3	0,3
AUF	10	0,1	-	-	-	-	0,1	0,1
BP	6	0,1	-	-	-	-	0,1	0,1
DVU	14	0,2	-	-	-	-	0,2	0,2
DIE GRAUEN	17	0,2	-	-	-	-	0,2	0,2
DIE VIOLETTEN	13	0,2	-	-	-	-	0,2	0,2
EDE	2	0,0	-	-	-	-	0,0	0,0
FBI	6	0,1	-	-	-	-	0,1	0,1
VOLKSENTSCHEIDE	13	0,2	-	-	-	-	0,2	0,2
FW FREIE WÄHLER	110	1,5	-	-	-	-	1,5	1,5
Newropeans	6	0,1	-	-	-	-	0,1	0,1
PIRATEN	60	0,8	-	-	-	-	0,8	0,8
RRP	21	0,3	-	-	-	-	0,3	0,3
RENTNER	63	0,9	-	-	-	-	0,9	0,9
Sonstige	-	-	159	2,1	135	1,2	-2,1	-1,2

**T 10** Europawahlergebnisse - Ergebnisse nach Gemeindegrößenklassen (ohne Briefwahl)

Gemeinden mit ... Wahlberechtigten (Gemeindegruppen)	Wahl	Wahlberechtigte	Wähler	Wahlbeteiligung	Gültige Stimmen	Von den gültigen Stimmen entfielen auf											
						CDU		SPD		GRÜNE		FDP		DIE LINKE		Sonstige	
						Anzahl	%	Anzahl	%	Anzahl	%	Anzahl	%	Anzahl	%	Anzahl	%
unter 250	E09	89 778	51 790	66,4	48 072	19 867	41,3	11 887	24,7	3 678	7,7	6 155	12,8	1 884	3,9	4 601	9,6
	E04	90 763	60 153	71,7	55 793	28 328	50,8	13 574	24,3	3 743	6,7	4 128	7,4	556	1,0	5 464	9,8
	B05	90 973	66 133	80,3	64 299	25 077	39,0	20 821	32,4	3 844	6,0	8 481	13,2	3 557	5,5	2 519	3,9
250 bis 499	E09	218 453	110 426	60,2	103 148	40 622	39,4	28 727	27,9	7 799	7,6	11 790	11,4	4 093	4,0	10 117	9,8
	E04	218 954	130 238	65,9	121 121	58 091	48,0	33 009	27,3	8 455	7,0	8 241	6,8	1 237	1,0	12 088	10,0
	B05	219 564	154 595	79,3	150 664	55 113	36,6	53 481	35,5	9 310	6,2	18 044	12,0	8 787	5,8	5 929	3,9
500 bis 999	E09	364 998	170 412	57,7	159 940	64 295	40,2	43 068	26,9	12 108	7,6	18 005	11,3	5 908	3,7	16 556	10,4
	E04	363 385	200 365	63,1	187 557	91 545	48,8	49 806	26,6	13 320	7,1	12 009	6,4	2 037	1,1	18 840	10,0
	B05	364 739	250 511	79,1	244 266	90 875	37,2	84 923	34,8	14 899	6,1	29 697	12,2	13 883	5,7	9 989	4,1
1 000 bis 1 999	E09	417 297	184 423	55,7	174 446	70 905	40,6	46 120	26,4	14 854	8,5	18 431	10,6	5 869	3,4	18 267	10,5
	E04	413 462	213 535	61,3	201 467	96 932	48,1	53 505	26,6	15 790	7,8	12 756	6,3	2 162	1,1	20 322	10,1
	B05	415 031	275 033	78,9	268 457	100 413	37,4	93 833	35,0	17 589	6,6	31 648	11,8	14 184	5,3	10 790	4,0
2 000 bis 4 999	E09	488 814	179 715	47,6	171 577	66 140	38,5	47 504	27,7	15 775	9,2	18 567	10,8	5 705	3,3	17 886	10,4
	E04	483 528	214 933	54,2	204 820	95 335	46,5	56 427	27,5	17 595	8,6	13 022	6,4	2 260	1,1	20 181	9,9
	B05	485 067	298 467	75,7	291 855	106 406	36,5	102 949	35,3	20 184	6,9	35 387	12,1	15 404	5,3	11 525	3,9
5 000 bis 9 999	E09	375 284	132 147	44,2	126 967	50 661	39,9	32 108	25,3	13 123	10,3	13 757	10,8	4 484	3,5	12 834	10,1
	E04	371 855	154 731	49,8	148 117	71 877	48,5	36 214	24,4	13 944	9,4	9 310	6,3	1 774	1,2	14 998	10,1
	B05	373 068	228 001	74,7	222 876	82 760	37,1	75 396	33,8	16 643	7,5	27 317	12,3	11 654	5,2	9 106	4,1
10 000 bis 19 999	E09	249 248	86 272	41,9	83 195	32 624	39,2	20 952	25,2	9 158	11,0	9 126	11,0	2 803	3,4	8 532	10,3
	E04	246 403	99 063	46,7	95 165	44 443	46,7	24 413	25,7	9 758	10,3	6 038	6,3	1 197	1,3	9 316	9,8
	B05	248 164	150 581	73,5	147 458	52 641	35,7	52 212	35,4	11 840	8,0	17 751	12,0	7 327	5,0	5 687	3,9
20 000 bis 49 999	E09	358 305	120 732	39,0	116 493	42 886	36,8	31 002	26,6	12 786	11,0	12 505	10,7	5 186	4,5	12 128	10,4
	E04	357 944	138 181	43,8	132 558	59 517	44,9	34 232	25,8	13 507	10,2	8 240	6,2	2 125	1,6	14 937	11,3
	B05	357 901	213 787	71,3	208 500	71 580	34,3	73 360	35,2	16 371	7,9	23 615	11,3	13 597	6,5	9 977	4,8
50 000 bis 99 999	E09	295 982	98 522	38,1	95 751	33 236	34,7	26 249	27,4	13 248	13,8	10 080	10,5	4 259	4,4	8 679	9,1
	E04	289 276	104 093	40,7	100 918	43 541	43,1	27 759	27,5	13 011	12,9	6 108	6,1	1 744	1,7	8 755	8,7
	B05	289 247	165 555	69,0	162 509	51 984	32,0	60 080	37,0	15 625	9,6	17 992	11,1	10 603	6,5	6 225	3,8
100 000 und mehr	E09	246 138	92 942	44,0	90 717	28 465	31,4	23 920	26,4	15 176	16,7	8 793	9,7	3 642	4,0	10 721	11,8
	E04	232 556	94 885	47,0	92 038	34 919	37,9	24 072	26,2	13 198	14,3	5 521	6,0	1 685	1,8	12 643	13,7
	B05	240 417	141 658	73,4	138 883	42 104	30,3	50 062	36,0	15 980	11,5	15 545	11,2	7 956	5,7	7 236	5,2
Insgesamt	E09	3 104 297	1 227 381	39,5	1 170 306	449 701	38,4	311 537	26,6	117 705	10,1	127 209	10,9	43 833	3,7	120 321	10,3
	E04	3 068 126	1 410 177	53,4	1 339 554	624 528	46,6	353 011	26,4	122 321	9,1	85 373	6,4	16 777	1,3	137 544	10,3
	B05	3 084 171	1 944 321	75,4	1 899 767	678 953	35,7	667 117	35,1	142 285	7,5	225 477	11,9	106 952	5,6	78 983	4,2

	Seite		Seite
Landkreis Ahrweiler		Landkreis Cochem-Zell	
Adenau, VG	158	Cochem, VG	191
Altenahr, VG	160	Kaisersesch, VG	192
Bad Breisig, VG	160	Treis-Karden, VG	193
Brohltal, VG	160	Ulmen, VG	194
		Zell (Mosel), VG	195
Landkreis Altenkirchen (Westerwald)		Donnersbergkreis	
Altenkirchen (Westerwald), VG	161	Alsenz-Obermoschel, VG	196
Betzdorf, VG	164	Eisenberg (Pfalz), VG	197
Daaden, VG	164	Göllheim, VG	197
Flammersfeld, VG	164	Kirchheimbolanden, VG	198
Gebhardshain, VG	166	Rockenhausen, VG	199
Hamm (Sieg), VG	166	Winnweiler, VG	200
Kirchen (Sieg), VG	167		
Wissen, VG	167	Eifelkreis Bitburg-Prüm	
Landkreis Alzey-Worms		Arzfeld, VG	200
Alzey-Land, VG	168	Bitburg-Land, VG	203
Eich, VG	169	Irrel, VG	205
Monsheim, VG	169	Kyllburg, VG	206
Westhofen, VG	170	Neuerburg, VG	207
Wöllstein, VG	170	Prüm, VG	210
Wörrstadt, VG	171	Speicher, VG	212
Landkreis Bad Dürkheim		Landkreis Germersheim	
Deidesheim, VG	171	Bellheim, VG	213
Freinsheim, VG	172	Hagenbach, VG	213
Grünstadt-Land, VG	172	Jockgrim, VG	213
Hettenleidelheim, VG	173	Kandel, VG	213
Lambrecht (Pfalz), VG	173	Lingenfeld, VG	214
Wachenheim an der Weinstraße, VG	174	Rülzheim, VG	214
Landkreis Bad Kreuznach		Landkreis Kaiserslautern	
Bad Kreuznach, VG	174	Bruchmühlbach-Miesau, VG	214
Bad Münster am Stein-Ebernbach, VG	175	Enkenbach-Alsenborn, VG	215
Bad Sobernheim, VG	175	Hochspeyer, VG	215
Kirn-Land, VG	176	Kaiserslautern-Süd, VG	215
Langenlonsheim, VG	177	Landstuhl, VG	216
Meisenheim, VG	178	Otterbach, VG	216
Rüdesheim, VG	178	Otterberg, VG	216
Stromberg, VG	180	Ramstein-Miesenbach, VG	217
		Weilerbach, VG	217
Landkreis Bernkastel-Wittlich		Landkreis Kusel	
Bernkastel-Kues, VG	180	Altenglan, VG	217
Kröv-Bausendorf, VG	181	Glan-Münchweiler, VG	218
Manderscheid, VG	182	Kusel, VG	219
Neumagen-Dhron, VG	183	Lauterecken, VG	220
Thalfang am Erbeskopf, VG	183	Schönenberg-Kübelberg, VG	221
Traben-Trarbach, VG	184	Waldmohr, VG	222
Wittlich-Land, VG	185	Wolfstein, VG	222
Landkreis Birkenfeld		Landkreis Mainz-Bingen	
Baumholder, VG	186	Bodenheim, VG	223
Birkenfeld, VG	187	Gau-Algesheim, VG	223
Herrstein, VG	188	Guntersblum, VG	223
Rhaunen, VG	190		

	Seite		Seite
noch: Landkreis Mainz-Bingen		Landkreis Südliche Weinstraße	
Heidesheim am Rhein, VG	224	Annweiler am Trifels, VG	250
Nieder-Olm, VG	224	Bad Bergzabern, VG	250
Nierstein-Oppenheim, VG	224	Edenkoben, VG	251
Rhein-Nahe, VG	225	Herxheim, VG	252
Sprendlingen-Gensingen, VG	226	Landau-Land, VG	252
Landkreis Mayen-Koblenz		Maikammer, VG	253
Maifeld, VG	226	Offenbach an der Queich, VG	253
Mendig, VG	227	Landkreis Südwestpfalz	
Pellenz, VG	227	Dahner Felsenland, VG	254
Rhens, VG	228	Hauenstein, VG	254
Untermosel, VG	228	Pirmasens-Land, VG	255
Vallendar, VG	229	Rodalben, VG	255
Vordereifel, VG	229	Thaleischweiler-Fröschen, VG	256
Weißenthurm, VG	230	Waldfischbach-Burgalben, VG	256
Landkreis Neuwied		Wallhalben, VG	257
Asbach, VG	231	Zweibrücken-Land, VG	257
Bad Hönningen, VG	231	Landkreis Trier-Saarburg	
Dierdorf, VG	231	Hermeskeil, VG	258
Linz am Rhein, VG	232	Kell am See, VG	259
Puderbach, VG	232	Konz, VG	260
Rengsdorf, VG	233	Ruwer, VG	260
Unkel, VG	234	Saarburg, VG	261
Waldbreitbach, VG	234	Schweich an der Römischen Weinstraße, VG	262
Rhein-Hunsrück-Kreis		Trier-Land, VG	263
Emmelshausen, VG	234	Landkreis Vulkaneifel	
Kastellaun, VG	235	Daun, VG	264
Kirchberg (Hunsrück), VG	236	Gerolstein, VG	266
Rheinböllen, VG	238	Hillesheim, VG	267
Sankt Goar-Oberwesel, VG	239	Kelberg, VG	267
Simmern/Hunsrück, VG	240	Obere Kyll, VG	269
Rhein-Lahn-Kreis		Westerwaldkreis	
Bad Ems, VG	241	Bad Marienberg (Westerwald), VG	270
Braubach, VG	242	Hachenburg, VG	271
Diez, VG	242	Höhr-Grenzhausen, VG	272
Hahnstätten, VG	243	Montabaur, VG	273
Katzenelnbogen, VG	244	Ransbach-Baumbach, VG	274
Loreley, VG	245	Rennerod, VG	275
Nassau, VG	246	Selters (Westerwald), VG	276
Nastätten, VG	247	Wallmerod, VG	277
Rhein-Pfalz-Kreis		Westerburg, VG	278
Dannstadt-Schauernheim, VG	249	Wirges, VG	279
Dudenhofen, VG	249		
Heßheim, VG	249		
Maxdorf, VG	249		
Waldsee, VG	249		

## T 11 Europawahlergebnisse - Ergebnisse der Ortsgemeinden (ohne Briefwahl)

Gemeinde	Wahl	Wahl- berech- tigte	Wähler	Wahl- beteili- gung <sup>1)</sup>	Gültige Stim- men	Von den gültigen Stimmen entfielen auf											
						CDU		SPD		GRÜNE		FDP		DIE LINKE		Sonstige	
						Anzahl	%	Anzahl	%	Anz.	%	Anz.	%	Anz.	%	Anz.	%
<b>Ahrweiler, Landkreis</b>																	
VG Adenau																	
Adenau, St.	E09	2 261	659	37,0	637	346	54,3	91	14,3	45	7,1	82	12,9	14	2,2	59	9,3
	E04	2 333	786	39,9	754	463	61,4	105	13,9	67	8,9	58	7,7	7	0,9	54	7,2
	B05	2 311	1 289	70,2	1 263	669	53,0	271	21,5	82	6,5	187	14,8	34	2,7	20	1,6
Antweiler	E09	454	213	56,8	197	104	52,8	34	17,3	11	5,6	29	14,7	3	1,5	16	8,1
	E04	447	264	66,0	247	162	65,6	36	14,6	19	7,7	15	6,1	0	0,0	15	6,1
	B05	449	314	80,7	310	158	51,0	81	26,1	14	4,5	52	16,8	4	1,3	1	0,3
Aremberg	E09	189	101	63,1	87	54	62,1	11	12,6	5	5,7	4	4,6	4	4,6	9	10,3
	E04	204	137	76,5	123	78	63,4	17	13,8	5	4,1	6	4,9	4	3,3	13	10,6
	B05	202	152	88,4	148	74	50,0	26	17,6	4	2,7	21	14,2	18	12,2	5	3,4
Barweiler	E09	329	183	60,2	169	101	59,8	15	8,9	7	4,1	31	18,3	2	1,2	13	7,7
	E04	360	212	63,5	194	132	68,0	21	10,8	11	5,7	19	9,8	1	0,5	10	5,2
	B05	347	235	79,1	229	124	54,1	40	17,5	13	5,7	43	18,8	5	2,2	4	1,7
Bauler	E09	52	31	73,8	30	19	63,3	4	13,3	2	6,7	1	3,3	2	6,7	2	6,7
	E04	50	41	85,4	41	34	82,9	1	2,4	0	0,0	2	4,9	0	0,0	4	9,8
	B05	43	31	86,1	26	19	73,1	3	11,5	0	0,0	4	15,4	0	0,0	0	0,0
Dankerath	E09	71	49	69,0	44	28	63,6	4	9,1	1	2,3	6	13,6	1	2,3	4	9,1
	E04	82	65	80,2	63	43	68,3	8	12,7	3	4,8	1	1,6	1	1,6	7	11,1
	B05	77	61	82,4	58	27	46,6	9	15,5	3	5,2	18	31,0	0	0,0	1	1,7
Dorsel	E09	166	98	71,0	90	64	71,1	8	8,9	2	2,2	10	11,1	0	0,0	6	6,7
	E04	178	138	89,0	123	91	74,0	9	7,3	4	3,3	6	4,9	3	2,4	10	8,1
	B05	179	120	88,2	116	80	69,0	18	15,5	1	0,9	13	11,2	3	2,6	1	0,9
Dümpelfeld	E09	535	219	48,3	207	123	59,4	32	15,5	13	6,3	23	11,1	4	1,9	12	5,8
	E04	551	289	56,6	275	203	73,8	35	12,7	10	3,6	12	4,4	3	1,1	12	4,4
	B05	545	382	81,6	376	190	50,5	104	27,7	17	4,5	39	10,4	23	6,1	3	0,8
Eichenbach	E09	58	39	86,7	39	18	46,2	8	20,5	1	2,6	7	17,9	3	7,7	2	5,1
	E04	61	33	78,6	29	19	65,5	4	13,8	0	0,0	1	3,4	1	3,4	4	13,8
	B05	62	39	86,7	39	19	48,7	9	23,1	2	5,1	4	10,3	4	10,3	1	2,6
Fuchshofen	E09	83	41	59,4	37	26	70,3	6	16,2	1	2,7	3	8,1	0	0,0	1	2,7
	E04	91	63	72,4	62	45	72,6	4	6,5	1	1,6	8	12,9	0	0,0	4	6,5
	B05	92	67	85,9	65	40	61,5	11	16,9	2	3,1	10	15,4	1	1,5	1	1,5
Harscheid	E09	113	62	65,3	56	29	51,8	9	16,1	2	3,6	9	16,1	0	0,0	7	12,5
	E04	117	64	55,2	62	43	69,4	7	11,3	6	9,7	1	1,6	0	0,0	5	8,1
	B05	114	81	83,5	80	40	50,0	18	22,5	4	5,0	11	13,8	5	6,3	2	2,5
Herschbroich	E09	224	120	64,9	113	63	55,8	17	15,0	4	3,5	16	14,2	1	0,9	12	10,6
	E04	230	120	62,8	117	86	73,5	8	6,8	3	2,6	14	12,0	1	0,9	5	4,3
	B05	234	162	79,4	161	96	59,6	33	20,5	5	3,1	22	13,7	4	2,5	1	0,6
Hofffeld	E09	260	133	55,9	120	68	56,7	16	13,3	5	4,2	12	10,0	2	1,7	17	14,2
	E04	275	138	55,4	127	90	70,9	13	10,2	8	6,3	4	3,1	0	0,0	12	9,4
	B05	279	184	73,0	179	107	59,8	22	12,3	9	5,0	29	16,2	10	5,6	2	1,1
Honerath	E09	136	72	59,5	69	42	60,9	4	5,8	4	5,8	12	17,4	3	4,3	4	5,8
	E04	135	78	62,9	78	60	76,9	6	7,7	5	6,4	4	5,1	0	0,0	3	3,8
	B05	141	107	86,3	105	57	54,3	17	16,2	6	5,7	17	16,2	5	4,8	3	2,9
Hümmel	E09	428	204	53,7	194	119	61,3	21	10,8	15	7,7	21	10,8	7	3,6	11	5,7
	E04	444	267	64,0	254	184	72,4	15	5,9	17	6,7	12	4,7	1	0,4	25	9,8
	B05	437	305	80,5	296	174	58,8	54	18,2	22	7,4	29	9,8	10	3,4	7	2,4
Insul	E09	355	192	59,8	184	106	57,6	35	19,0	18	9,8	15	8,2	2	1,1	8	4,3
	E04	347	205	63,9	191	131	68,6	24	12,6	17	8,9	6	3,1	0	0,0	13	6,8
	B05	358	253	78,3	249	131	52,6	53	21,3	22	8,8	30	12,0	8	3,2	5	2,0
Kaltenborn	E09	302	164	60,1	152	104	68,4	14	9,2	5	3,3	15	9,9	0	0,0	14	9,2
	E04	316	193	65,9	174	132	75,9	16	9,2	4	2,3	16	9,2	1	0,6	5	2,9
	B05	328	219	81,1	214	119	55,6	45	21,0	6	2,8	36	16,8	4	1,9	4	1,9
Kottenborn	E09	118	56	50,9	55	33	60,0	6	10,9	2	3,6	6	10,9	2	3,6	6	10,9
	E04	125	80	64,5	73	50	68,5	7	9,6	2	2,7	8	11,0	0	0,0	6	8,2
	B05	125	90	78,3	88	53	60,2	14	15,9	3	3,4	15	17,0	1	1,1	2	2,3

1) siehe Vorbemerkungen

## T 11 Europawahlergebnisse - Ergebnisse der Ortsgemeinden (ohne Briefwahl)

Gemeinde	Wahl	Wahlberechtigte		Wahlbeteiligung <sup>1)</sup>	Gültige Stimmen	Von den gültigen Stimmen entfielen auf											
		Anzahl	%			CDU		SPD		GRÜNE		FDP		DIE LINKE		Sonstige	
						Anzahl	%	Anz.	%	Anz.	%	Anz.	%	Anz.	%	Anz.	%
Leimbach	E09	408	199	55,0	190	87	45,8	37	19,5	13	6,8	26	13,7	4	2,1	23	12,1
	E04	423	238	61,5	227	136	59,9	44	19,4	15	6,6	13	5,7	0	0,0	19	8,4
	B05	411	283	79,1	276	127	46,0	66	23,9	18	6,5	45	16,3	15	5,4	5	1,8
Meuspath	E09	123	77	68,8	69	50	72,5	12	17,4	0	0,0	4	5,8	0	0,0	3	4,3
	E04	120	77	70,0	72	47	65,3	13	18,1	3	4,2	3	4,2	1	1,4	5	6,9
	B05	121	90	84,1	90	58	64,4	25	27,8	1	1,1	3	3,3	1	1,1	2	2,2
Müllensbach	E09	399	225	65,2	208	103	49,5	33	15,9	6	2,9	39	18,8	7	3,4	20	9,6
	E04	404	256	66,8	242	157	64,9	23	9,5	7	2,9	31	12,8	1	0,4	23	9,5
	B05	402	306	81,2	303	160	52,8	69	22,8	7	2,3	47	15,5	9	3,0	11	3,6
Müsch	E09	162	94	68,6	87	67	77,0	6	6,9	0	0,0	5	5,7	0	0,0	9	10,3
	E04	177	119	72,6	114	89	78,1	13	11,4	5	4,4	0	0,0	0	0,0	7	6,1
	B05	168	125	85,6	121	65	53,7	21	17,4	1	0,8	31	25,6	1	0,8	2	1,7
Nürburg	E09	142	82	67,8	73	50	68,5	9	12,3	4	5,5	4	5,5	3	4,1	3	4,1
	E04	147	98	73,1	92	69	75,0	11	12,0	2	2,2	5	5,4	0	0,0	5	5,4
	B05	142	108	88,5	106	60	56,6	13	12,3	6	5,7	22	20,8	4	3,8	1	0,9
Ohlenhard	E09	118	72	68,6	69	29	42,0	10	14,5	8	11,6	9	13,0	3	4,3	10	14,5
	E04	124	78	67,2	73	40	54,8	9	12,3	4	5,5	10	13,7	1	1,4	9	12,3
	B05	128	92	77,3	90	50	55,6	13	14,4	6	6,7	12	13,3	8	8,9	1	1,1
Pomster	E09	148	78	56,9	76	35	46,1	9	11,8	6	7,9	13	17,1	1	1,3	12	15,8
	E04	161	95	62,5	88	63	71,6	4	4,5	3	3,4	5	5,7	1	1,1	12	13,6
	B05	156	105	76,6	102	54	52,9	14	13,7	4	3,9	20	19,6	4	3,9	6	5,9
Quiddelbach	E09	229	105	50,7	95	54	56,8	16	16,8	6	6,3	10	10,5	4	4,2	5	5,3
	E04	242	125	58,7	113	66	58,4	17	15,0	5	4,4	7	6,2	1	0,9	17	15,0
	B05	235	164	78,5	157	81	51,6	42	26,8	10	6,4	13	8,3	8	5,1	3	1,9
Reifferscheid	E09	454	208	51,1	201	123	61,2	19	9,5	18	9,0	27	13,4	2	1,0	12	6,0
	E04	455	264	61,1	244	163	66,8	22	9,0	21	8,6	23	9,4	0	0,0	15	6,1
	B05	450	313	76,7	300	175	58,3	52	17,3	21	7,0	36	12,0	12	4,0	4	1,3
Rodder	E09	196	113	64,6	97	61	62,9	2	2,1	9	9,3	16	16,5	1	1,0	8	8,2
	E04	213	137	64,9	126	95	75,4	5	4,0	5	4,0	11	8,7	0	0,0	10	7,9
	B05	209	158	86,8	153	95	62,1	17	11,1	8	5,2	18	11,8	7	4,6	8	5,2
Schuld	E09	576	235	46,5	222	124	55,9	36	16,2	7	3,2	36	16,2	4	1,8	15	6,8
	E04	652	292	49,2	277	196	70,8	45	16,2	10	3,6	14	5,1	0	0,0	12	4,3
	B05	636	434	74,7	422	188	44,5	117	27,7	19	4,5	73	17,3	14	3,3	11	2,6
Senscheid	E09	81	33	44,6	30	16	53,3	3	10,0	3	10,0	3	10,0	1	3,3	4	13,3
	E04	84	49	70,0	47	30	63,8	1	2,1	3	6,4	3	6,4	1	2,1	9	19,1
	B05	88	55	74,3	55	28	50,9	8	14,5	2	3,6	11	20,0	4	7,3	2	3,6
Sierscheid	E09	77	49	69,0	46	29	63,0	4	8,7	4	8,7	6	13,0	0	0,0	3	6,5
	E04	84	58	71,6	54	40	74,1	5	9,3	3	5,6	2	3,7	3	5,6	1	1,9
	B05	78	62	87,3	59	37	62,7	10	16,9	1	1,7	5	8,5	6	10,2	0	0,0
Trierscheid	E09	52	38	97,4	38	25	65,8	4	10,5	1	2,6	5	13,2	0	0,0	3	7,9
	E04	51	44	91,7	43	35	81,4	3	7,0	0	0,0	1	2,3	0	0,0	4	9,3
	B05	53	47	95,9	47	38	80,9	6	12,8	1	2,1	2	4,3	0	0,0	0	0,0
Wershofen	E09	737	350	55,4	331	179	54,1	41	12,4	9	2,7	59	17,8	9	2,7	34	10,3
	E04	730	419	64,3	394	266	67,5	39	9,9	15	3,8	26	6,6	5	1,3	43	10,9
	B05	742	538	83,8	531	269	50,7	121	22,8	24	4,5	68	12,8	29	5,5	20	3,8
Wiesemscheid	E09	212	120	65,9	106	64	60,4	10	9,4	3	2,8	13	12,3	3	2,8	13	12,3
	E04	217	119	58,0	116	81	69,8	13	11,2	5	4,3	5	4,3	2	1,7	10	8,6
	B05	219	157	78,1	150	75	50,0	36	24,0	7	4,7	18	12,0	12	8,0	2	1,3
Wimbach	E09	381	209	62,4	190	113	59,5	28	14,7	11	5,8	22	11,6	4	2,1	12	6,3
	E04	355	201	62,8	189	135	71,4	23	12,2	7	3,7	13	6,9	0	0,0	11	5,8
	B05	370	267	85,0	263	149	56,7	56	21,3	9	3,4	36	13,7	9	3,4	4	1,5
Winnerath	E09	160	100	78,1	90	51	56,7	4	4,4	11	12,2	14	15,6	3	3,3	7	7,8
	E04	151	91	60,7	86	58	67,4	5	5,8	10	11,6	5	5,8	0	0,0	8	9,3
	B05	160	100	73,0	99	56	56,6	20	20,2	4	4,0	11	11,1	4	4,0	4	4,0
Wirft	E09	126	79	68,1	72	39	54,2	5	6,9	0	0,0	13	18,1	3	4,2	12	16,7
	E04	129	90	69,8	79	45	57,0	7	8,9	4	5,1	10	12,7	5	6,3	8	10,1
	B05	131	91	75,2	89	52	58,4	16	18,0	1	1,1	12	13,5	6	6,7	2	2,2



## T 11 Europawahlergebnisse - Ergebnisse der Ortsgemeinden (ohne Briefwahl)

Gemeinde	Wahl	Wahlberechtigte	Wähler	Wahlbeteiligung <sup>1)</sup>	Gültige Stimmen	Von den gültigen Stimmen entfielen auf											
						CDU		SPD		GRÜNE		FDP		DIE LINKE		Sonstige	
						Anzahl	%	Anzahl	%	Anz.	%	Anz.	%	Anz.	%	Anz.	%
<b>VG Altenahr</b>																	
Ahrbrück	E09	983	443	56,1	409	223	54,5	65	15,9	36	8,8	39	9,5	9	2,2	37	9,0
	E04	955	465	58,3	435	242	55,6	90	20,7	35	8,0	30	6,9	3	0,7	35	8,0
	B05	970	619	75,4	600	277	46,2	180	30,0	34	5,7	78	13,0	21	3,5	10	1,7
Altenahr	E09	1 393	587	52,0	566	324	57,2	76	13,4	69	12,2	53	9,4	11	1,9	33	5,8
	E04	1 405	626	53,4	603	428	71,0	74	12,3	47	7,8	28	4,6	2	0,3	24	4,0
	B05	1 387	951	81,1	938	549	58,5	204	21,7	50	5,3	88	9,4	36	3,8	11	1,2
Berg	E09	1 095	532	52,4	503	299	59,4	59	11,7	40	8,0	69	13,7	8	1,6	28	5,6
	E04	1 108	553	54,5	523	378	72,3	59	11,3	30	5,7	30	5,7	0	0,0	26	5,0
	B05	1 111	783	81,8	762	430	56,4	156	20,5	44	5,8	85	11,2	20	2,6	27	3,5
Dernau	E09	1 518	553	58,9	532	297	55,8	63	11,8	37	7,0	48	9,0	9	1,7	78	14,7
	E04	1 527	560	49,6	543	375	69,1	56	10,3	48	8,8	27	5,0	4	0,7	33	6,1
	B05	1 528	865	78,6	853	457	53,6	204	23,9	47	5,5	105	12,3	25	2,9	15	1,8
Heckenbach	E09	200	103	57,9	97	55	56,7	9	9,3	8	8,2	11	11,3	4	4,1	10	10,3
	E04	199	140	81,9	136	85	62,5	17	12,5	13	9,6	10	7,4	0	0,0	11	8,1
	B05	203	136	79,5	136	72	52,9	27	19,9	8	5,9	17	12,5	10	7,4	2	1,5
Hönningen	E09	843	359	53,0	345	222	64,3	31	9,0	21	6,1	46	13,3	7	2,0	18	5,2
	E04	838	404	55,8	388	273	70,4	41	10,6	20	5,2	36	9,3	2	0,5	16	4,1
	B05	849	565	82,0	558	286	51,3	139	24,9	22	3,9	74	13,3	23	4,1	14	2,5
Kalenborn	E09	498	274	64,9	269	144	53,5	56	20,8	26	9,7	29	10,8	3	1,1	11	4,1
	E04	506	249	60,1	247	142	57,5	57	23,1	24	9,7	16	6,5	0	0,0	8	3,2
	B05	502	349	83,7	342	155	45,3	108	31,6	17	5,0	55	16,1	4	1,2	3	0,9
Kesseling	E09	495	265	61,2	249	135	54,2	48	19,3	21	8,4	21	8,4	4	1,6	20	8,0
	E04	527	310	67,7	284	174	61,3	49	17,3	19	6,7	17	6,0	1	0,4	24	8,5
	B05	512	351	80,7	333	170	51,1	83	24,9	16	4,8	47	14,1	9	2,7	8	2,4
Kirchsahr	E09	311	166	54,1	165	104	63,0	17	10,3	9	5,5	23	13,9	2	1,2	10	6,1
	E04	308	161	55,3	155	115	74,2	20	12,9	10	6,5	4	2,6	1	0,6	5	3,2
	B05	314	213	75,5	211	129	61,1	32	15,2	11	5,2	24	11,4	12	5,7	3	1,4
Lind	E09	454	202	56,4	193	98	50,8	29	15,0	22	11,4	22	11,4	3	1,6	19	9,8
	E04	464	253	60,0	246	168	68,3	25	10,2	25	10,2	13	5,3	4	1,6	11	4,5
	B05	464	323	80,3	316	183	57,9	56	17,7	27	8,5	35	11,1	8	2,5	7	2,2
Mayschoß	E09	757	352	55,7	340	192	56,5	45	13,2	23	6,8	47	13,8	16	4,7	17	5,0
	E04	727	350	54,7	330	225	68,2	48	14,5	25	7,6	17	5,2	5	1,5	10	3,0
	B05	732	483	79,3	478	230	48,1	123	25,7	36	7,5	52	10,9	27	5,6	10	2,1
Rech	E09	458	212	64,4	197	92	46,7	32	16,2	15	7,6	27	13,7	9	4,6	22	11,2
	E04	463	237	63,7	231	156	67,5	39	16,9	14	6,1	11	4,8	0	0,0	11	4,8
	B05	465	279	81,6	271	140	51,7	64	23,6	14	5,2	33	12,2	13	4,8	7	2,6
<b>VG Bad Breisig</b>																	
Bad Breisig, St.	E09	6 832	1 919	33,2	1 865	906	48,6	352	18,9	195	10,5	204	10,9	54	2,9	154	8,3
	E04	6 710	2 467	45,7	2 397	1 257	52,4	555	23,2	186	7,8	187	7,8	24	1,0	188	7,8
	B05	6 797	3 517	68,1	3 473	1 428	41,1	1 037	29,9	272	7,8	471	13,6	177	5,1	88	2,5
Brohl-Lützing	E09	2 004	844	45,7	800	368	46,0	196	24,5	42	5,3	74	9,3	18	2,3	102	12,8
	E04	2 008	977	58,6	931	473	50,8	256	27,5	59	6,3	56	6,0	7	0,8	80	8,6
	B05	1 996	1 277	76,0	1 253	473	37,7	483	38,5	61	4,9	130	10,4	62	4,9	44	3,5
Gönnersdorf	E09	506	267	61,7	246	120	48,8	40	16,3	15	6,1	24	9,8	12	4,9	35	14,2
	E04	471	276	71,5	251	144	57,4	41	16,3	14	5,6	14	5,6	1	0,4	37	14,7
	B05	488	305	78,0	299	121	40,5	93	31,1	10	3,3	40	13,4	18	6,0	17	5,7
Waldorf	E09	747	377	63,4	356	168	47,2	54	15,2	44	12,4	39	11,0	9	2,5	42	11,8
	E04	759	389	66,6	363	214	59,0	70	19,3	29	8,0	20	5,5	5	1,4	25	6,9
	B05	756	491	83,5	484	219	45,2	132	27,3	45	9,3	56	11,6	19	3,9	13	2,7
<b>VG Brohltal</b>																	
Brenk	E09	141	107	79,9	102	44	43,1	22	21,6	7	6,9	12	11,8	1	1,0	16	15,7
	E04	150	95	64,6	91	49	53,8	21	23,1	8	8,8	4	4,4	0	0,0	9	9,9
	B05	150	114	80,9	114	42	36,8	38	33,3	5	4,4	17	14,9	8	7,0	4	3,5
Burgbrohl	E09	2 494	1 016	50,1	978	383	39,2	316	32,3	74	7,6	85	8,7	29	3,0	91	9,3
	E04	2 510	1 130	52,9	1 070	488	45,6	293	27,4	99	9,3	63	5,9	14	1,3	113	10,6
	B05	2 524	1 522	75,7	1 496	531	35,5	551	36,8	112	7,5	163	10,9	94	6,3	45	3,0



## T 11 Europawahlergebnisse - Ergebnisse der Ortsgemeinden (ohne Briefwahl)

Gemeinde	Wahl	Wahlberechtigte	Wähler	Wahlbeteiligung <sup>1)</sup>	Gültige Stimmen	Von den gültigen Stimmen entfielen auf											
						CDU		SPD		GRÜNE		FDP		DIE LINKE		Sonstige	
						Anzahl	%	Anzahl	%	Anz.	%	Anz.	%	Anz.	%	Anz.	%
Dedenbach	E09	367	153	57,3	144	57	39,6	26	18,1	19	13,2	21	14,6	3	2,1	18	12,5
	E04	348	189	63,4	172	93	54,1	24	14,0	24	14,0	15	8,7	6	3,5	10	5,8
	B05	348	230	81,0	224	106	47,3	55	24,6	20	8,9	28	12,5	9	4,0	6	2,7
Galenberg	E09	165	100	71,4	97	43	44,3	14	14,4	13	13,4	12	12,4	5	5,2	10	10,3
	E04	167	106	68,8	99	61	61,6	16	16,2	6	6,1	8	8,1	1	1,0	7	7,1
	B05	170	127	81,9	123	65	52,8	24	19,5	11	8,9	11	8,9	10	8,1	2	1,6
Glees	E09	471	238	63,3	222	117	52,7	46	20,7	17	7,7	25	11,3	1	0,5	16	7,2
	E04	458	246	66,1	228	156	68,4	41	18,0	15	6,6	12	5,3	1	0,4	3	1,3
	B05	473	341	84,2	329	164	49,8	97	29,5	20	6,1	40	12,2	5	1,5	3	0,9
Hohenleimbach	E09	292	131	49,8	125	80	64,0	10	8,0	9	7,2	10	8,0	0	0,0	16	12,8
	E04	273	162	64,3	156	116	74,4	21	13,5	7	4,5	4	2,6	0	0,0	8	5,1
	B05	288	185	71,4	183	104	56,8	43	23,5	5	2,7	25	13,7	4	2,2	2	1,1
Kempenich	E09	1 461	744	59,6	700	389	55,6	109	15,6	35	5,0	91	13,0	14	2,0	62	8,9
	E04	1 438	748	59,1	709	454	64,0	107	15,1	39	5,5	45	6,3	3	0,4	61	8,6
	B05	1 469	1 017	79,0	993	475	47,8	248	25,0	39	3,9	161	16,2	49	4,9	21	2,1
Königsfeld	E09	533	220	50,8	216	93	43,1	36	16,7	13	6,0	38	17,6	9	4,2	27	12,5
	E04	503	283	67,4	276	146	52,9	52	18,8	36	13,0	25	9,1	0	0,0	17	6,2
	B05	507	348	84,5	345	161	46,7	101	29,3	27	7,8	39	11,3	13	3,8	4	1,2
Niederdürenbach	E09	805	367	51,5	353	151	42,8	78	22,1	19	5,4	54	15,3	10	2,8	41	11,6
	E04	806	422	59,1	402	224	55,7	94	23,4	15	3,7	21	5,2	4	1,0	44	10,9
	B05	800	532	76,0	520	195	37,5	185	35,6	29	5,6	67	12,9	21	4,0	23	4,4
Niederzissen	E09	2 136	752	48,7	726	296	40,8	170	23,4	68	9,4	102	14,0	17	2,3	73	10,1
	E04	2 145	921	50,5	880	481	54,7	171	19,4	80	9,1	72	8,2	3	0,3	73	8,3
	B05	2 133	1 358	76,0	1 342	600	44,7	382	28,5	87	6,5	184	13,7	55	4,1	34	2,5
Oberdürenbach	E09	524	230	52,5	214	86	40,2	43	20,1	17	7,9	31	14,5	20	9,3	17	7,9
	E04	502	271	58,5	262	156	59,5	46	17,6	22	8,4	19	7,3	5	1,9	14	5,3
	B05	510	363	79,8	349	143	41,0	93	26,6	24	6,9	52	14,9	28	8,0	9	2,6
Oberzissen	E09	873	418	61,0	384	170	44,3	80	20,8	23	6,0	47	12,2	12	3,1	52	13,5
	E04	855	429	54,9	403	246	61,0	83	20,6	24	6,0	18	4,5	1	0,2	31	7,7
	B05	888	580	74,7	570	258	45,3	176	30,9	29	5,1	66	11,6	27	4,7	14	2,5
Schalkenbach	E09	671	310	62,9	293	119	40,6	50	17,1	27	9,2	57	19,5	10	3,4	30	10,2
	E04	653	335	51,8	317	176	55,5	56	17,7	33	10,4	24	7,6	9	2,8	19	6,0
	B05	653	435	79,5	424	182	42,9	127	30,0	34	8,0	49	11,6	17	4,0	15	3,5
Spessart	E09	623	327	67,6	315	174	55,2	59	18,7	15	4,8	24	7,6	10	3,2	33	10,5
	E04	625	367	63,8	346	218	63,0	60	17,3	14	4,0	18	5,2	6	1,7	30	8,7
	B05	617	426	76,1	416	216	51,9	87	20,9	9	2,2	63	15,1	27	6,5	14	3,4
Wassenach	E09	887	409	52,8	399	184	46,1	73	18,3	35	8,8	53	13,3	17	4,3	37	9,3
	E04	897	447	56,9	437	248	56,8	93	21,3	34	7,8	38	8,7	1	0,2	23	5,3
	B05	884	589	79,0	580	244	42,1	176	30,3	35	6,0	84	14,5	32	5,5	9	1,6
Wehr	E09	950	515	61,0	487	280	57,5	76	15,6	23	4,7	63	12,9	8	1,6	37	7,6
	E04	930	578	66,1	546	354	64,8	95	17,4	26	4,8	41	7,5	3	0,5	27	4,9
	B05	936	672	81,0	651	333	51,2	175	26,9	31	4,8	82	12,6	16	2,5	14	2,2
Weibern	E09	1 250	554	51,1	512	238	46,5	96	18,8	48	9,4	56	10,9	14	2,7	60	11,7
	E04	1 226	680	62,9	636	354	55,7	147	23,1	49	7,7	32	5,0	8	1,3	46	7,2
	B05	1 235	836	77,1	823	358	43,5	246	29,9	63	7,7	96	11,7	38	4,6	22	2,7
<b>Altenkirchen (Westerwald), Landkreis</b>																	
<b>VG Altenkirchen (Westerwald)</b>																	
Almersbach	E09	316	157	65,7	146	36	24,7	64	43,8	15	10,3	9	6,2	8	5,5	14	9,6
	E04	334	187	65,2	177	63	35,6	89	50,3	12	6,8	6	3,4	1	0,6	6	3,4
	B05	337	215	81,1	214	57	26,6	103	48,1	21	9,8	7	3,3	17	7,9	9	4,2
Altenkirchen (Westerwald), St.	E09	4 769	1 241	30,0	1 203	492	40,9	293	24,4	113	9,4	120	10,0	51	4,2	134	11,1
	E04	4 801	1 608	37,5	1 548	789	51,0	378	24,4	134	8,7	102	6,6	22	1,4	123	7,9
	B05	4 797	2 575	62,9	2 516	996	39,6	882	35,1	143	5,7	271	10,8	130	5,2	94	3,7
Bachenberg	E09	88	56	72,7	49	6	12,2	23	46,9	4	8,2	8	16,3	0	0,0	8	16,3
	E04	95	59	70,2	51	13	25,5	27	52,9	7	13,7	0	0,0	0	0,0	4	7,8
	B05	93	60	73,2	59	12	20,3	34	57,6	5	8,5	2	3,4	3	5,1	3	5,1

## T 11 Europawahlergebnisse - Ergebnisse der Ortsgemeinden (ohne Briefwahl)

Gemeinde	Wahl	Wahl- berech- tigte	Wähler	Wahl- beteili- gung <sup>1)</sup>	Gültige Stim- men	Von den gültigen Stimmen entfielen auf											
						CDU		SPD		GRÜNE		FDP		DIE LINKE		Sonstige	
						Anzahl	%	Anzahl	%	Anz.	%	Anz.	%	Anz.	%	Anz.	%
Berod bei Hachenburg	E09	491	177	49,3	173	47	27,2	71	41,0	13	7,5	18	10,4	7	4,0	17	9,8
	E04	506	281	64,6	262	83	31,7	104	39,7	23	8,8	22	8,4	2	0,8	28	10,7
	B05	505	318	72,3	309	76	24,6	155	50,2	18	5,8	32	10,4	17	5,5	11	3,6
Birnbach	E09	431	215	63,4	201	77	38,3	49	24,4	29	14,4	30	14,9	1	0,5	15	7,5
	E04	448	268	67,7	255	92	36,1	84	32,9	38	14,9	18	7,1	0	0,0	23	9,0
	B05	430	292	77,2	287	90	31,4	120	41,8	25	8,7	39	13,6	5	1,7	8	2,8
Busenhausen	E09	283	123	50,2	118	30	25,4	45	38,1	11	9,3	18	15,3	4	3,4	10	8,5
	E04	268	175	68,9	169	58	34,3	72	42,6	10	5,9	21	12,4	1	0,6	7	4,1
	B05	281	197	74,9	193	52	26,9	91	47,2	9	4,7	18	9,3	14	7,3	9	4,7
Eichelhardt	E09	369	175	52,7	165	41	24,8	74	44,8	20	12,1	14	8,5	3	1,8	13	7,9
	E04	363	200	61,2	192	53	27,6	92	47,9	20	10,4	16	8,3	2	1,0	9	4,7
	B05	384	269	79,4	267	37	13,9	141	52,8	30	11,2	42	15,7	6	2,2	11	4,1
Ersfeld	E09	61	44	81,5	39	10	25,6	4	10,3	9	23,1	7	17,9	1	2,6	8	20,5
	E04	53	49	94,2	42	13	31,0	13	31,0	6	14,3	5	11,9	1	2,4	4	9,5
	B05	51	41	91,1	40	10	25,0	17	42,5	2	5,0	7	17,5	4	10,0	0	0,0
Fiersbach	E09	212	106	58,6	103	48	46,6	23	22,3	11	10,7	15	14,6	1	1,0	5	4,9
	E04	197	139	76,0	139	69	49,6	42	30,2	9	6,5	6	4,3	1	0,7	12	8,6
	B05	201	142	86,1	138	51	37,0	63	45,7	4	2,9	16	11,6	2	1,4	2	1,4
Fluterschen	E09	567	253	53,7	235	66	28,1	101	43,0	21	8,9	31	13,2	6	2,6	10	4,3
	E04	569	307	60,9	286	129	45,1	97	33,9	19	6,6	16	5,6	1	0,3	24	8,4
	B05	565	376	74,2	369	111	30,1	175	47,4	24	6,5	27	7,3	17	4,6	15	4,1
Forstmehren	E09	122	35	40,7	34	7	20,6	10	29,4	4	11,8	7	20,6	4	11,8	2	5,9
	E04	122	79	67,5	74	33	44,6	24	32,4	6	8,1	2	2,7	3	4,1	6	8,1
	B05	115	73	76,0	73	29	39,7	24	32,9	2	2,7	17	23,3	1	1,4	0	0,0
Gieleroth	E09	525	302	66,8	290	74	25,5	113	39,0	32	11,0	35	12,1	7	2,4	29	10,0
	E04	502	298	67,1	287	81	28,2	114	39,7	39	13,6	20	7,0	2	0,7	31	10,8
	B05	508	367	81,0	360	85	23,6	181	50,3	34	9,4	27	7,5	20	5,6	13	3,6
Hasselbach	E09	244	145	64,4	136	54	39,7	29	21,3	12	8,8	19	14,0	11	8,1	11	8,1
	E04	227	156	72,2	152	82	53,9	39	25,7	11	7,2	8	5,3	1	0,7	11	7,2
	B05	228	175	82,9	168	71	42,3	51	30,4	11	6,5	27	16,1	6	3,6	2	1,2
Helmenzen	E09	646	306	54,4	303	112	37,0	89	29,4	31	10,2	39	12,9	12	4,0	20	6,6
	E04	596	352	66,0	342	162	47,4	99	28,9	33	9,6	21	6,1	5	1,5	22	6,4
	B05	634	398	78,8	390	166	42,6	134	34,4	22	5,6	44	11,3	15	3,8	9	2,3
Helmeroth	E09	167	96	63,6	90	15	16,7	38	42,2	8	8,9	12	13,3	3	3,3	14	15,6
	E04	165	104	65,8	93	27	29,0	42	45,2	7	7,5	5	5,4	1	1,1	11	11,8
	B05	162	110	78,0	108	20	18,5	57	52,8	4	3,7	11	10,2	10	9,3	6	5,6
Hemmelzen	E09	184	81	63,3	77	20	26,0	31	40,3	4	5,2	11	14,3	2	2,6	9	11,7
	E04	185	109	64,1	100	40	40,0	32	32,0	3	3,0	8	8,0	4	4,0	13	13,0
	B05	186	118	72,8	115	32	27,8	48	41,7	8	7,0	13	11,3	5	4,3	9	7,8
Heupelzen	E09	206	102	56,4	101	33	32,7	34	33,7	6	5,9	15	14,9	6	5,9	7	6,9
	E04	192	122	70,1	121	56	46,3	40	33,1	9	7,4	3	2,5	1	0,8	12	9,9
	B05	186	145	86,3	143	54	37,8	61	42,7	6	4,2	10	7,0	8	5,6	4	2,8
Hilgenroth	E09	237	144	65,2	129	27	20,9	53	41,1	8	6,2	17	13,2	8	6,2	16	12,4
	E04	250	162	69,5	152	45	29,6	73	48,0	12	7,9	9	5,9	3	2,0	10	6,6
	B05	249	192	83,5	186	37	19,9	103	55,4	10	5,4	24	12,9	5	2,7	7	3,8
Hirz-Maulsbach	E09	261	159	64,6	154	65	42,2	42	27,3	9	5,8	24	15,6	2	1,3	12	7,8
	E04	247	171	76,0	163	81	49,7	50	30,7	11	6,7	11	6,7	1	0,6	9	5,5
	B05	243	182	80,9	182	74	40,7	57	31,3	14	7,7	26	14,3	8	4,4	3	1,6
Idelberg	E09	46	31	67,4	27	6	22,2	10	37,0	3	11,1	1	3,7	2	7,4	5	18,5
	E04	45	36	81,8	31	12	38,7	8	25,8	6	19,4	0	0,0	0	0,0	5	16,1
	B05	43	35	87,5	35	12	34,3	12	34,3	3	8,6	4	11,4	3	8,6	1	2,9
Ingelbach	E09	432	244	60,2	238	52	21,8	107	45,0	35	14,7	31	13,0	1	0,4	12	5,0
	E04	438	249	60,1	242	67	27,7	112	46,3	32	13,2	13	5,4	2	0,8	16	6,6
	B05	437	308	78,2	303	52	17,2	168	55,4	38	12,5	19	6,3	18	5,9	8	2,6
Isert	E09	106	68	72,3	66	14	21,2	16	24,2	6	9,1	12	18,2	9	13,6	9	13,6
	E04	110	73	70,9	72	28	38,9	29	40,3	10	13,9	2	2,8	0	0,0	3	4,2
	B05	109	78	77,2	77	15	19,5	32	41,6	15	19,5	7	9,1	5	6,5	3	3,9

## T 11 Europawahlergebnisse - Ergebnisse der Ortsgemeinden (ohne Briefwahl)

Gemeinde	Wahl	Wahlberechtigte	Wähler	Wahlbeteiligung <sup>1)</sup>	Gültige Stimmen	Von den gültigen Stimmen entfielen auf											
						CDU		SPD		GRÜNE		FDP		DIE LINKE		Sonstige	
						Anzahl	%	Anzahl	%	Anz.	%	Anz.	%	Anz.	%	Anz.	%
Kettenhausen	E09	177	86	58,1	86	27	31,4	28	32,6	10	11,6	9	10,5	1	1,2	11	12,8
	E04	158	105	80,2	101	49	48,5	30	29,7	10	9,9	3	3,0	1	1,0	8	7,9
	B05	171	128	89,5	126	53	42,1	44	34,9	4	3,2	13	10,3	10	7,9	2	1,6
Kircheib	E09	451	218	51,3	206	87	42,2	59	28,6	9	4,4	27	13,1	7	3,4	17	8,3
	E04	429	234	55,3	224	84	37,5	76	33,9	15	6,7	18	8,0	3	1,3	28	12,5
	B05	421	271	74,9	268	70	26,1	106	39,6	19	7,1	38	14,2	25	9,3	10	3,7
Kraam	E09	133	72	67,9	70	19	27,1	13	18,6	12	17,1	22	31,4	1	1,4	3	4,3
	E04	143	113	83,1	108	43	39,8	30	27,8	9	8,3	20	18,5	1	0,9	5	4,6
	B05	144	117	87,3	113	31	27,4	41	36,3	12	10,6	24	21,2	2	1,8	3	2,7
Mammelzen	E09	795	275	41,2	255	81	31,8	90	35,3	19	7,5	32	12,5	10	3,9	23	9,0
	E04	780	361	54,1	343	118	34,4	134	39,1	33	9,6	20	5,8	3	0,9	35	10,2
	B05	811	468	69,2	456	135	29,6	205	45,0	33	7,2	38	8,3	20	4,4	25	5,5
Mehren	E09	372	115	38,5	109	26	23,9	42	38,5	15	13,8	13	11,9	4	3,7	9	8,3
	E04	396	186	52,0	175	55	31,4	69	39,4	20	11,4	17	9,7	4	2,3	10	5,7
	B05	396	245	71,2	241	45	18,7	121	50,2	19	7,9	34	14,1	15	6,2	7	2,9
Michelbach (Westerwald)	E09	409	179	51,9	170	75	44,1	44	25,9	18	10,6	15	8,8	1	0,6	17	10,0
	E04	416	225	64,5	222	112	50,5	53	23,9	23	10,4	13	5,9	2	0,9	19	8,6
	B05	411	281	76,2	278	122	43,9	83	29,9	25	9,0	29	10,4	10	3,6	9	3,2
Neitersen	E09	637	206	41,7	200	49	24,5	79	39,5	17	8,5	28	14,0	12	6,0	15	7,5
	E04	649	336	57,4	322	134	41,6	104	32,3	24	7,5	30	9,3	6	1,9	24	7,5
	B05	650	429	75,8	421	110	26,1	173	41,1	24	5,7	47	11,2	48	11,4	19	4,5
Obererbach (Westerwald)	E09	463	204	52,2	192	53	27,6	86	44,8	22	11,5	20	10,4	3	1,6	8	4,2
	E04	444	236	57,1	220	88	40,0	94	42,7	19	8,6	6	2,7	6	2,7	7	3,2
	B05	438	284	74,0	278	89	32,0	120	43,2	20	7,2	23	8,3	17	6,1	9	3,2
Oberirschen	E09	506	230	51,1	226	52	23,0	80	35,4	30	13,3	15	6,6	19	8,4	30	13,3
	E04	516	325	72,2	312	122	39,1	110	35,3	33	10,6	16	5,1	3	1,0	28	9,0
	B05	514	312	72,9	307	99	32,2	122	39,7	26	8,5	20	6,5	26	8,5	14	4,6
Oberwambach	E09	325	151	69,9	144	26	18,1	62	43,1	19	13,2	15	10,4	8	5,6	14	9,7
	E04	330	201	73,4	183	54	29,5	85	46,4	15	8,2	10	5,5	1	0,5	18	9,8
	B05	318	225	81,8	222	40	18,0	136	61,3	16	7,2	16	7,2	7	3,2	7	3,2
Ölsen	E09	77	48	69,6	45	7	15,6	12	26,7	4	8,9	8	17,8	2	4,4	12	26,7
	E04	83	55	70,5	53	18	34,0	21	39,6	3	5,7	3	5,7	1	1,9	7	13,2
	B05	79	50	74,6	49	15	30,6	20	40,8	0	0,0	3	6,1	4	8,2	7	14,3
Racksen	E09	108	76	89,4	74	21	28,4	29	39,2	5	6,8	8	10,8	3	4,1	8	10,8
	E04	109	84	89,4	82	21	25,6	29	35,4	11	13,4	8	9,8	0	0,0	13	15,9
	B05	106	82	85,4	81	18	22,2	42	51,9	7	8,6	7	8,6	3	3,7	4	4,9
Rettersen	E09	289	144	55,6	135	36	26,7	58	43,0	9	6,7	20	14,8	4	3,0	8	5,9
	E04	246	124	52,1	114	40	35,1	50	43,9	7	6,1	7	6,1	0	0,0	10	8,8
	B05	268	194	79,5	190	38	20,0	99	52,1	13	6,8	32	16,8	3	1,6	5	2,6
Schöneberg	E09	312	140	52,2	136	39	28,7	50	36,8	21	15,4	8	5,9	5	3,7	13	9,6
	E04	303	162	57,9	149	39	26,2	69	46,3	22	14,8	4	2,7	2	1,3	13	8,7
	B05	301	210	73,2	208	45	21,6	103	49,5	20	9,6	19	9,1	11	5,3	10	4,8
Sörth	E09	179	68	44,7	66	18	27,3	22	33,3	5	7,6	15	22,7	1	1,5	5	7,6
	E04	188	104	59,8	87	25	28,7	32	36,8	8	9,2	12	13,8	2	2,3	8	9,2
	B05	193	139	77,7	137	25	18,2	78	56,9	7	5,1	12	8,8	10	7,3	5	3,6
Stürzelbach	E09	214	136	72,0	126	34	27,0	41	32,5	12	9,5	17	13,5	11	8,7	11	8,7
	E04	214	148	75,9	135	54	40,0	49	36,3	9	6,7	7	5,2	4	3,0	12	8,9
	B05	224	154	74,0	150	48	32,0	64	42,7	10	6,7	16	10,7	8	5,3	4	2,7
Volkerzen	E09	61	38	64,4	37	8	21,6	19	51,4	2	5,4	2	5,4	2	5,4	4	10,8
	E04	64	42	68,9	42	12	28,6	16	38,1	2	4,8	6	14,3	0	0,0	6	14,3
	B05	62	44	73,3	43	10	23,3	20	46,5	2	4,7	6	14,0	2	4,7	3	7,0
Werkhausen	E09	186	132	77,2	121	34	28,1	38	31,4	11	9,1	13	10,7	5	4,1	20	16,5
	E04	174	129	75,0	121	42	34,7	32	26,4	18	14,9	9	7,4	3	2,5	17	14,0
	B05	174	142	85,0	137	37	27,0	50	36,5	15	10,9	15	10,9	11	8,0	9	6,6
Weyerbusch	E09	1 126	513	51,4	479	186	38,8	139	29,0	42	8,8	52	10,9	15	3,1	45	9,4
	E04	1 151	563	52,9	536	235	43,8	159	29,7	52	9,7	32	6,0	5	0,9	53	9,9
	B05	1 144	740	72,9	731	253	34,6	297	40,6	43	5,9	76	10,4	37	5,1	25	3,4

## T 11 Europawahlergebnisse - Ergebnisse der Ortsgemeinden (ohne Briefwahl)

Gemeinde	Wahl	Wahlberechtigte		Wahlbeteiligung <sup>1)</sup>	Gültige Stimmen	Von den gültigen Stimmen entfielen auf												
		Wähler	Anzahl			%	CDU		SPD		GRÜNE		FDP		DIE LINKE		Sonstige	
							Anzahl	%	Anz.	%	Anz.	%	Anz.	%	Anz.	%	Anz.	%
Wölmersen	E09	321	160	58,2	154	59	38,3	37	24,0	16	10,4	6	3,9	10	6,5	26	16,9	
	E04	332	193	63,1	182	88	48,4	50	27,5	18	9,9	3	1,6	1	0,5	22	12,1	
	B05	317	203	76,0	201	78	38,8	75	37,3	15	7,5	10	5,0	12	6,0	11	5,5	
VG Betzdorf																		
Alsdorf	E09	1 257	572	53,7	542	265	48,9	131	24,2	42	7,7	48	8,9	18	3,3	38	7,0	
	E04	1 327	653	55,9	614	370	60,3	145	23,6	33	5,4	23	3,7	8	1,3	35	5,7	
	B05	1 307	874	79,1	851	353	41,5	297	34,9	33	3,9	81	9,5	51	6,0	36	4,2	
Betzdorf, St.	E09	7 286	2 374	38,6	2 297	896	39,0	567	24,7	262	11,4	269	11,7	98	4,3	205	8,9	
	E04	7 442	2 767	42,4	2 662	1 485	55,8	575	21,6	211	7,9	149	5,6	30	1,1	212	8,0	
	B05	7 256	4 456	72,7	4 391	1 821	41,5	1 489	33,9	272	6,2	420	9,6	238	5,4	151	3,4	
Grünebach	E09	442	181	52,2	177	85	48,0	40	22,6	6	3,4	30	16,9	3	1,7	13	7,3	
	E04	465	262	62,5	253	152	60,1	60	23,7	10	4,0	14	5,5	0	0,0	17	6,7	
	B05	470	346	80,8	338	160	47,3	102	30,2	9	2,7	36	10,7	20	5,9	11	3,3	
Scheuerfeld	E09	1 620	642	47,1	609	271	44,5	171	28,1	35	5,7	49	8,0	24	3,9	59	9,7	
	E04	1 637	750	53,0	710	339	47,7	219	30,8	41	5,8	41	5,8	11	1,5	59	8,3	
	B05	1 660	1 056	77,1	1 044	381	36,5	429	41,1	44	4,2	95	9,1	62	5,9	33	3,2	
Wallmenroth	E09	952	478	64,4	452	222	49,1	113	25,0	30	6,6	45	10,0	17	3,8	25	5,5	
	E04	951	558	72,6	520	301	57,9	138	26,5	29	5,6	23	4,4	3	0,6	26	5,0	
	B05	955	673	82,4	665	292	43,9	231	34,7	30	4,5	62	9,3	36	5,4	14	2,1	
VG Daaden																		
Daaden	E09	3 517	1 317	41,3	1 261	379	30,1	440	34,9	82	6,5	172	13,6	54	4,3	134	10,6	
	E04	3 533	1 654	51,2	1 560	575	36,9	521	33,4	85	5,4	173	11,1	26	1,7	180	11,5	
	B05	3 542	2 331	73,6	2 297	578	25,2	1 000	43,5	131	5,7	326	14,2	133	5,8	129	5,6	
Derschen	E09	815	319	42,1	294	103	35,0	89	30,3	12	4,1	39	13,3	4	1,4	47	16,0	
	E04	807	271	35,2	249	100	40,2	69	27,7	9	3,6	15	6,0	6	2,4	50	20,1	
	B05	836	518	65,4	506	134	26,5	202	39,9	20	4,0	60	11,9	36	7,1	54	10,7	
Emmerzhausen	E09	592	261	48,8	237	97	40,9	59	24,9	10	4,2	27	11,4	8	3,4	36	15,2	
	E04	602	281	48,4	267	136	50,9	63	23,6	7	2,6	29	10,9	6	2,2	26	9,7	
	B05	597	390	68,8	383	136	35,5	135	35,2	18	4,7	46	12,0	20	5,2	28	7,3	
Friedewald	E09	920	311	36,0	302	99	32,8	100	33,1	18	6,0	45	14,9	10	3,3	30	9,9	
	E04	916	359	40,8	337	159	47,2	108	32,0	23	6,8	26	7,7	1	0,3	20	5,9	
	B05	922	594	67,4	587	163	27,8	249	42,4	38	6,5	97	16,5	14	2,4	26	4,4	
Mauden	E09	94	64	68,8	59	22	37,3	18	30,5	1	1,7	12	20,3	1	1,7	5	8,5	
	E04	94	57	62,6	55	24	43,6	17	30,9	1	1,8	6	10,9	2	3,6	5	9,1	
	B05	91	66	72,5	65	20	30,8	28	43,1	2	3,1	6	9,2	3	4,6	6	9,2	
Niederdreisbach	E09	754	319	45,2	303	102	33,7	91	30,0	16	5,3	47	15,5	13	4,3	34	11,2	
	E04	769	350	48,2	320	109	34,1	100	31,3	17	5,3	37	11,6	7	2,2	50	15,6	
	B05	768	530	74,2	514	119	23,2	216	42,0	35	6,8	68	13,2	36	7,0	40	7,8	
Nisterberg	E09	313	174	55,8	163	41	25,2	58	35,6	10	6,1	24	14,7	7	4,3	23	14,1	
	E04	309	207	71,6	196	87	44,4	56	28,6	10	5,1	22	11,2	2	1,0	19	9,7	
	B05	325	253	84,6	248	83	33,5	91	36,7	23	9,3	29	11,7	12	4,8	10	4,0	
Schutzbach	E09	331	164	50,0	155	34	21,9	57	36,8	14	9,0	28	18,1	11	7,1	11	7,1	
	E04	344	187	58,8	173	84	48,6	59	34,1	12	6,9	6	3,5	1	0,6	11	6,4	
	B05	343	257	82,6	255	83	32,5	102	40,0	19	7,5	16	6,3	24	9,4	11	4,3	
Weitefeld	E09	1 865	785	45,5	744	237	31,9	253	34,0	33	4,4	102	13,7	27	3,6	92	12,4	
	E04	1 814	773	45,0	715	271	37,9	245	34,3	38	5,3	69	9,7	6	0,8	86	12,0	
	B05	1 842	1 179	70,7	1 162	307	26,4	508	43,7	51	4,4	152	13,1	71	6,1	73	6,3	
VG Flammersfeld																		
Berzhausen	E09	135	62	54,9	60	14	23,3	22	36,7	13	21,7	6	10,0	2	3,3	3	5,0	
	E04	143	87	65,4	80	21	26,3	36	45,0	12	15,0	8	10,0	0	0,0	3	3,8	
	B05	136	90	76,9	89	17	19,1	37	41,6	16	18,0	14	15,7	4	4,5	1	1,1	
Bürdenbach	E09	422	162	47,1	154	72	46,8	35	22,7	7	4,5	18	11,7	9	5,8	13	8,4	
	E04	431	167	42,6	164	102	62,2	24	14,6	11	6,7	11	6,7	1	0,6	15	9,1	
	B05	417	276	76,2	272	113	41,5	74	27,2	24	8,8	36	13,2	14	5,1	11	4,0	
Burglahr	E09	387	85	37,0	81	42	51,9	11	13,6	6	7,4	8	9,9	2	2,5	12	14,8	
	E04	379	227	71,6	219	146	66,7	28	12,8	20	9,1	8	3,7	2	0,9	15	6,8	
	B05	376	244	80,3	238	106	44,5	69	29,0	21	8,8	21	8,8	13	5,5	8	3,4	

## T 11 Europawahlergebnisse - Ergebnisse der Ortsgemeinden (ohne Briefwahl)

Gemeinde	Wahl	Wahlberechtigte		Wahlbeteiligung <sup>1)</sup>	Gültige Stimmen	Von den gültigen Stimmen entfielen auf											
		Anzahl	%			CDU		SPD		GRÜNE		FDP		DIE LINKE		Sonstige	
						Anzahl	%	Anz.	%	Anz.	%	Anz.	%	Anz.	%	Anz.	%
Eichen	E09	416	181	46,2	165	56	33,9	59	35,8	13	7,9	15	9,1	4	2,4	18	10,9
	E04	431	189	46,4	166	90	54,2	50	30,1	7	4,2	7	4,2	0	0,0	12	7,2
	B05	436	303	75,9	290	78	26,9	119	41,0	25	8,6	28	9,7	28	9,7	12	4,1
Eulenberg	E09	42	26	61,9	23	5	21,7	5	21,7	2	8,7	8	34,8	3	13,0	0	0,0
	E04	47	33	78,6	32	17	53,1	7	21,9	0	0,0	2	6,3	2	6,3	4	12,5
	B05	45	34	79,1	34	17	50,0	6	17,6	2	5,9	4	11,8	2	5,9	3	8,8
Flammersfeld	E09	1 086	402	50,6	374	141	37,7	117	31,3	24	6,4	42	11,2	23	6,1	27	7,2
	E04	1 056	492	51,6	475	220	46,3	140	29,5	37	7,8	33	6,9	3	0,6	42	8,8
	B05	1 103	671	69,0	654	200	30,6	262	40,1	50	7,6	81	12,4	37	5,7	24	3,7
Giershausen	E09	78	39	65,0	37	12	32,4	5	13,5	2	5,4	7	18,9	1	2,7	10	27,0
	E04	85	62	72,9	46	20	43,5	7	15,2	9	19,6	3	6,5	3	6,5	4	8,7
	B05	84	58	74,4	52	11	21,2	17	32,7	11	21,2	9	17,3	1	1,9	3	5,8
Güllesheim	E09	562	156	44,3	145	85	58,6	29	20,0	6	4,1	14	9,7	3	2,1	8	5,5
	E04	576	322	63,0	305	182	59,7	66	21,6	21	6,9	13	4,3	5	1,6	18	5,9
	B05	578	400	82,8	387	163	42,1	131	33,9	20	5,2	44	11,4	14	3,6	15	3,9
Horhausen (Westerwald)	E09	1 526	584	46,1	569	313	55,0	85	14,9	33	5,8	77	13,5	19	3,3	42	7,4
	E04	1 451	656	45,5	625	391	62,6	105	16,8	43	6,9	24	3,8	10	1,6	52	8,3
	B05	1 471	925	77,3	906	419	46,2	213	23,5	58	6,4	141	15,6	46	5,1	29	3,2
Kescheid	E09	102	59	78,7	58	14	24,1	5	8,6	13	22,4	18	31,0	3	5,2	5	8,6
	E04	100	75	79,8	70	29	41,4	11	15,7	18	25,7	8	11,4	0	0,0	4	5,7
	B05	101	88	92,6	85	20	23,5	18	21,2	19	22,4	22	25,9	4	4,7	2	2,4
Krunkel	E09	476	158	42,7	151	72	47,7	30	19,9	10	6,6	21	13,9	8	5,3	10	6,6
	E04	486	256	59,4	244	163	66,8	46	18,9	12	4,9	12	4,9	0	0,0	11	4,5
	B05	485	357	85,0	350	167	47,7	89	25,4	18	5,1	49	14,0	17	4,9	10	2,9
Niedersteinebach	E09	174	62	44,0	59	21	35,6	20	33,9	6	10,2	7	11,9	1	1,7	4	6,8
	E04	180	82	51,6	78	37	47,4	17	21,8	6	7,7	8	10,3	2	2,6	8	10,3
	B05	187	92	64,8	90	35	38,9	27	30,0	10	11,1	8	8,9	8	8,9	2	2,2
Oberlahr	E09	615	161	35,9	154	95	61,7	18	11,7	16	10,4	16	10,4	3	1,9	6	3,9
	E04	597	312	56,9	305	232	76,1	27	8,9	16	5,2	17	5,6	0	0,0	13	4,3
	B05	623	419	79,4	413	226	54,7	86	20,8	23	5,6	52	12,6	20	4,8	6	1,5
Oberнау	E09	129	56	48,3	56	15	26,8	25	44,6	6	10,7	4	7,1	4	7,1	2	3,6
	E04	108	54	54,0	50	13	26,0	23	46,0	5	10,0	4	8,0	1	2,0	4	8,0
	B05	119	73	66,4	73	12	16,4	39	53,4	10	13,7	6	8,2	4	5,5	2	2,7
Obersteinebach	E09	174	77	49,7	71	32	45,1	12	16,9	5	7,0	14	19,7	3	4,2	5	7,0
	E04	203	97	47,8	94	63	67,0	14	14,9	4	4,3	5	5,3	0	0,0	8	8,5
	B05	186	116	78,4	113	56	49,6	34	30,1	6	5,3	13	11,5	2	1,8	2	1,8
Orfgen	E09	199	100	59,5	94	23	24,5	31	33,0	10	10,6	17	18,1	4	4,3	9	9,6
	E04	189	137	76,5	128	42	32,8	45	35,2	10	7,8	17	13,3	2	1,6	12	9,4
	B05	195	138	79,8	135	30	22,2	66	48,9	9	6,7	19	14,1	6	4,4	5	3,7
Peterslahr	E09	225	91	47,4	91	48	52,7	13	14,3	16	17,6	9	9,9	1	1,1	4	4,4
	E04	227	121	59,0	115	72	62,6	13	11,3	13	11,3	4	3,5	0	0,0	13	11,3
	B05	228	156	79,6	155	79	51,0	33	21,3	10	6,5	18	11,6	8	5,2	7	4,5
Pleckhausen	E09	586	244	51,8	238	104	43,7	47	19,7	21	8,8	34	14,3	8	3,4	24	10,1
	E04	578	318	58,9	309	194	62,8	62	20,1	22	7,1	12	3,9	2	0,6	17	5,5
	B05	582	412	82,4	408	206	50,5	103	25,2	26	6,4	46	11,3	18	4,4	9	2,2
Reiferscheid	E09	316	137	54,6	131	39	29,8	42	32,1	8	6,1	21	16,0	5	3,8	16	12,2
	E04	308	166	58,0	160	67	41,9	48	30,0	10	6,3	13	8,1	3	1,9	19	11,9
	B05	316	222	77,6	213	64	30,0	82	38,5	15	7,0	31	14,6	12	5,6	9	4,2
Rott	E09	314	96	37,9	90	30	33,3	25	27,8	10	11,1	10	11,1	2	2,2	13	14,4
	E04	307	162	58,5	152	62	40,8	50	32,9	12	7,9	10	6,6	2	1,3	16	10,5
	B05	320	198	70,7	195	59	30,3	93	47,7	8	4,1	22	11,3	6	3,1	7	3,6
Schürdt	E09	209	73	52,1	69	28	40,6	16	23,2	6	8,7	12	17,4	1	1,4	6	8,7
	E04	205	95	58,6	87	35	40,2	28	32,2	5	5,7	7	8,0	0	0,0	12	13,8
	B05	225	130	65,3	128	39	30,5	47	36,7	4	3,1	27	21,1	5	3,9	6	4,7
Seelbach (Westerwald)	E09	259	107	59,1	106	16	15,1	20	18,9	32	30,2	16	15,1	6	5,7	16	15,1
	E04	268	150	64,7	142	44	31,0	36	25,4	34	23,9	10	7,0	1	0,7	17	12,0
	B05	281	181	79,4	176	38	21,6	68	38,6	33	18,8	15	8,5	12	6,8	10	5,7

## T 11 Europawahlergebnisse - Ergebnisse der Ortsgemeinden (ohne Briefwahl)

Gemeinde	Wahl	Wahlberechtigte	Wähler	Wahlbeteiligung <sup>1)</sup>	Gültige Stimmen	Von den gültigen Stimmen entfielen auf											
						CDU		SPD		GRÜNE		FDP		DIE LINKE		Sonstige	
						Anzahl	%	Anzahl	%	Anz.	%	Anz.	%	Anz.	%	Anz.	%
Seifen	E09	105	57	60,0	54	16	29,6	19	35,2	8	14,8	10	18,5	0	0,0	1	1,9
	E04	103	71	76,3	69	33	47,8	19	27,5	7	10,1	5	7,2	1	1,4	4	5,8
	B05	104	69	74,2	68	11	16,2	33	48,5	5	7,4	17	25,0	2	2,9	0	0,0
Walterschen	E09	127	75	64,1	74	27	36,5	21	28,4	4	5,4	10	13,5	1	1,4	11	14,9
	E04	112	76	76,8	65	18	27,7	26	40,0	5	7,7	10	15,4	0	0,0	6	9,2
	B05	112	74	75,5	74	19	25,7	36	48,6	3	4,1	16	21,6	0	0,0	0	0,0
Willroth	E09	574	184	39,5	175	96	54,9	27	15,4	4	2,3	25	14,3	5	2,9	18	10,3
	E04	541	273	52,8	262	175	66,8	40	15,3	8	3,1	15	5,7	2	0,8	22	8,4
	B05	545	380	79,2	376	166	44,1	83	22,1	14	3,7	75	19,9	24	6,4	14	3,7
Ziegenhain	E09	113	68	67,3	66	31	47,0	18	27,3	5	7,6	7	10,6	0	0,0	5	7,6
	E04	110	69	68,3	68	27	39,7	23	33,8	1	1,5	4	5,9	1	1,5	12	17,6
	B05	111	73	79,3	72	20	27,8	31	43,1	4	5,6	9	12,5	5	6,9	3	4,2
VG Gebhardshain																	
Dickendorf	E09	280	121	73,8	95	31	32,6	18	18,9	11	11,6	12	12,6	6	6,3	17	17,9
	E04	273	143	57,9	130	80	61,5	25	19,2	7	5,4	6	4,6	1	0,8	11	8,5
	B05	265	168	70,6	165	72	43,6	57	34,5	7	4,2	13	7,9	8	4,8	8	4,8
Elben	E09	274	123	56,4	118	54	45,8	24	20,3	13	11,0	17	14,4	4	3,4	6	5,1
	E04	266	150	67,3	143	96	67,1	24	16,8	10	7,0	12	8,4	0	0,0	1	0,7
	B05	263	176	78,6	174	74	42,5	53	30,5	8	4,6	34	19,5	3	1,7	2	1,1
Elkenroth	E09	1 457	603	48,0	577	278	48,2	109	18,9	22	3,8	68	11,8	30	5,2	70	12,1
	E04	1 434	722	56,3	682	421	61,7	116	17,0	20	2,9	45	6,6	9	1,3	71	10,4
	B05	1 446	972	78,8	945	470	49,7	265	28,0	41	4,3	92	9,7	43	4,6	34	3,6
Fensdorf	E09	355	164	59,6	152	75	49,3	34	22,4	3	2,0	20	13,2	11	7,2	9	5,9
	E04	360	223	70,1	208	149	71,6	35	16,8	3	1,4	10	4,8	3	1,4	8	3,8
	B05	358	266	87,5	253	131	51,8	75	29,6	8	3,2	16	6,3	20	7,9	3	1,2
Gebhardshain	E09	1 513	474	45,8	451	237	52,5	81	18,0	31	6,9	50	11,1	13	2,9	39	8,6
	E04	1 420	590	52,7	561	369	65,8	67	11,9	25	4,5	58	10,3	4	0,7	38	6,8
	B05	1 440	862	76,4	851	419	49,2	215	25,3	38	4,5	130	15,3	31	3,6	18	2,1
Kausen	E09	620	311	65,3	297	183	61,6	45	15,2	18	6,1	18	6,1	10	3,4	23	7,7
	E04	587	331	67,3	311	237	76,2	33	10,6	12	3,9	9	2,9	3	1,0	17	5,5
	B05	603	451	86,4	443	248	56,0	105	23,7	20	4,5	35	7,9	23	5,2	12	2,7
Malberg	E09	840	433	59,9	411	238	57,9	70	17,0	21	5,1	41	10,0	21	5,1	20	4,9
	E04	822	492	67,6	472	328	69,5	71	15,0	28	5,9	17	3,6	3	0,6	25	5,3
	B05	830	601	83,8	591	328	55,5	137	23,2	27	4,6	51	8,6	27	4,6	21	3,6
Molzchain	E09	431	215	59,1	205	106	51,7	42	20,5	10	4,9	16	7,8	13	6,3	18	8,8
	E04	444	271	69,0	251	153	61,0	29	11,6	15	6,0	20	8,0	7	2,8	27	10,8
	B05	443	304	80,0	296	159	53,7	71	24,0	14	4,7	36	12,2	10	3,4	6	2,0
Nauroth	E09	892	295	38,3	270	152	56,3	35	13,0	15	5,6	30	11,1	13	4,8	25	9,3
	E04	874	364	47,6	338	253	74,9	25	7,4	11	3,3	20	5,9	6	1,8	23	6,8
	B05	874	575	74,6	562	333	59,3	105	18,7	15	2,7	73	13,0	24	4,3	12	2,1
Rosenheim (LK Altenkirchen)	E09	598	278	57,2	266	164	61,7	32	12,0	17	6,4	26	9,8	8	3,0	19	7,1
	E04	613	364	65,9	337	249	73,9	38	11,3	17	5,0	13	3,9	6	1,8	14	4,2
	B05	608	436	80,0	428	240	56,1	84	19,6	12	2,8	63	14,7	18	4,2	11	2,6
Steinebach/Sieg	E09	1 032	433	51,9	406	210	51,7	81	20,0	28	6,9	32	7,9	5	1,2	50	12,3
	E04	1 022	556	63,3	526	322	61,2	107	20,3	23	4,4	21	4,0	9	1,7	44	8,4
	B05	1 020	713	80,7	703	338	48,1	197	28,0	25	3,6	78	11,1	32	4,6	33	4,7
Steineroth	E09	509	229	57,8	210	104	49,5	34	16,2	15	7,1	21	10,0	20	9,5	16	7,6
	E04	496	271	70,8	252	145	57,5	52	20,6	14	5,6	10	4,0	10	4,0	21	8,3
	B05	495	345	81,2	336	151	44,9	111	33,0	10	3,0	33	9,8	25	7,4	6	1,8
VG Hamm (Sieg)																	
Birkenbeul	E09	375	195	58,4	175	57	32,6	55	31,4	11	6,3	16	9,1	16	9,1	20	11,4
	E04	377	228	67,7	207	71	34,3	66	31,9	18	8,7	17	8,2	3	1,4	32	15,5
	B05	369	255	77,3	254	65	25,6	116	45,7	22	8,7	17	6,7	21	8,3	13	5,1
Bitzen	E09	644	263	47,0	249	46	18,5	111	44,6	20	8,0	29	11,6	13	5,2	30	12,0
	E04	648	306	52,4	281	60	21,4	145	51,6	21	7,5	23	8,2	4	1,4	28	10,0
	B05	652	413	75,6	402	76	18,9	224	55,7	29	7,2	28	7,0	27	6,7	18	4,5

## T 11 Europawahlergebnisse - Ergebnisse der Ortsgemeinden (ohne Briefwahl)

Gemeinde	Wahl	Wahlberechtigte	Wähler	Wahlbeteiligung <sup>1)</sup>	Gültige Stimmen	Von den gültigen Stimmen entfielen auf											
						CDU		SPD		GRÜNE		FDP		DIE LINKE		Sonstige	
						Anzahl	%	Anzahl	%	Anz.	%	Anz.	%	Anz.	%	Anz.	%
Breitscheid	E09	733	352	56,1	332	102	30,7	99	29,8	32	9,6	41	12,3	12	3,6	46	13,9
	E04	742	388	58,9	366	125	34,2	112	30,6	21	5,7	38	10,4	7	1,9	63	17,2
	B05	745	504	76,6	492	153	31,1	190	38,6	35	7,1	56	11,4	18	3,7	40	8,1
Bruchertseifen	E09	561	199	44,2	187	70	37,4	49	26,2	18	9,6	19	10,2	15	8,0	16	8,6
	E04	581	247	47,0	233	95	40,8	75	32,2	14	6,0	22	9,4	5	2,1	22	9,4
	B05	587	368	70,9	364	98	26,9	139	38,2	32	8,8	48	13,2	27	7,4	20	5,5
Etzbach	E09	939	342	40,4	326	113	34,7	101	31,0	21	6,4	20	6,1	23	7,1	48	14,7
	E04	816	334	43,3	321	118	36,8	124	38,6	20	6,2	12	3,7	8	2,5	39	12,1
	B05	883	588	73,3	577	197	34,1	258	44,7	25	4,3	40	6,9	36	6,2	21	3,6
Forst	E09	483	182	45,8	178	48	27,0	63	35,4	26	14,6	22	12,4	7	3,9	12	6,7
	E04	476	260	61,9	242	79	32,6	98	40,5	24	9,9	11	4,5	5	2,1	25	10,3
	B05	496	327	75,5	322	68	21,1	171	53,1	25	7,8	29	9,0	17	5,3	12	3,7
Fürthen	E09	918	358	45,0	344	84	24,4	144	41,9	24	7,0	34	9,9	15	4,4	43	12,5
	E04	922	399	47,0	381	125	32,8	167	43,8	26	6,8	30	7,9	5	1,3	28	7,3
	B05	928	600	76,0	578	151	26,1	274	47,4	42	7,3	46	8,0	43	7,4	22	3,8
Hamm (Sieg)	E09	2 446	711	35,9	673	212	31,5	205	30,5	57	8,5	92	13,7	31	4,6	76	11,3
	E04	2 444	835	40,1	792	328	41,4	242	30,6	51	6,4	92	11,6	3	0,4	76	9,6
	B05	2 436	1 347	65,7	1 308	423	32,3	558	42,7	74	5,7	110	8,4	63	4,8	80	6,1
Niederirsen	E09	79	33	46,5	33	10	30,3	12	36,4	1	3,0	4	12,1	4	12,1	2	6,1
	E04	88	46	54,1	44	17	38,6	14	31,8	5	11,4	2	4,5	0	0,0	6	13,6
	B05	86	44	55,7	44	15	34,1	22	50,0	2	4,5	4	9,1	0	0,0	1	2,3
Pracht	E09	1 160	487	47,1	463	132	28,5	171	36,9	40	8,6	39	8,4	24	5,2	57	12,3
	E04	1 138	524	50,8	496	180	36,3	207	41,7	33	6,7	17	3,4	6	1,2	53	10,7
	B05	1 144	754	77,1	737	229	31,1	334	45,3	39	5,3	43	5,8	57	7,7	35	4,7
Roth	E09	1 110	345	36,9	319	174	54,5	66	20,7	10	3,1	29	9,1	7	2,2	33	10,3
	E04	1 110	517	52,0	480	306	63,8	102	21,3	18	3,8	14	2,9	3	0,6	37	7,7
	B05	1 104	687	73,5	671	278	41,4	232	34,6	22	3,3	66	9,8	39	5,8	34	5,1
Seelbach bei Hamm (Sieg)	E09	117	73	72,3	70	18	25,7	20	28,6	10	14,3	11	15,7	5	7,1	6	8,6
	E04	127	74	69,2	71	24	33,8	14	19,7	9	12,7	3	4,2	4	5,6	17	23,9
	B05	135	88	70,4	85	28	32,9	26	30,6	6	7,1	10	11,8	9	10,6	6	7,1
VG Kirchen (Sieg)																	
Brachbach	E09	2 001	969	57,6	906	444	49,0	277	30,6	50	5,5	67	7,4	22	2,4	46	5,1
	E04	2 036	1 062	57,7	986	566	57,4	273	27,7	52	5,3	40	4,1	6	0,6	49	5,0
	B05	2 040	1 397	79,6	1 368	617	45,1	464	33,9	61	4,5	118	8,6	60	4,4	48	3,5
Friesenhagen	E09	1 366	627	54,5	601	349	58,1	89	14,8	35	5,8	54	9,0	20	3,3	54	9,0
	E04	1 364	742	61,0	718	501	69,8	94	13,1	38	5,3	39	5,4	7	1,0	39	5,4
	B05	1 374	961	81,1	938	510	54,4	215	22,9	40	4,3	96	10,2	48	5,1	29	3,1
Harbach	E09	445	219	57,2	210	91	43,3	48	22,9	23	11,0	23	11,0	5	2,4	20	9,5
	E04	458	260	62,2	248	142	57,3	62	25,0	23	9,3	9	3,6	3	1,2	9	3,6
	B05	446	328	80,8	322	146	45,3	113	35,1	20	6,2	23	7,1	14	4,3	6	1,9
Kirchen (Sieg), St.	E09	7 159	2 586	46,6	2 484	1 026	41,3	643	25,9	253	10,2	265	10,7	80	3,2	217	8,7
	E04	7 254	2 806	46,7	2 701	1 420	52,6	637	23,6	217	8,0	168	6,2	40	1,5	219	8,1
	B05	7 247	4 578	77,1	4 492	1 739	38,7	1 584	35,3	303	6,7	476	10,6	228	5,1	162	3,6
Mudersbach	E09	4 876	1 930	44,8	1 852	850	45,9	511	27,6	127	6,9	144	7,8	63	3,4	157	8,5
	E04	4 894	2 270	51,6	2 154	1 113	51,7	666	30,9	125	5,8	94	4,4	20	0,9	136	6,3
	B05	4 874	3 143	74,5	3 085	1 099	35,6	1 285	41,7	154	5,0	292	9,5	153	5,0	102	3,3
Niederfischbach	E09	3 662	1 185	39,9	1 150	569	49,5	277	24,1	68	5,9	100	8,7	47	4,1	89	7,7
	E04	3 679	1 554	49,7	1 488	833	56,0	400	26,9	78	5,2	69	4,6	12	0,8	96	6,5
	B05	3 666	2 288	75,6	2 244	967	43,1	796	35,5	104	4,6	207	9,2	103	4,6	67	3,0
VG Wissen																	
Birken-Honigssessen	E09	2 047	984	55,9	927	490	52,9	190	20,5	69	7,4	64	6,9	26	2,8	88	9,5
	E04	2 005	1 056	58,7	1 012	658	65,0	187	18,5	53	5,2	43	4,2	10	1,0	61	6,0
	B05	1 995	1 371	80,2	1 351	661	48,9	384	28,4	49	3,6	140	10,4	73	5,4	44	3,3
Hövels	E09	446	242	61,6	231	93	40,3	77	33,3	7	3,0	14	6,1	7	3,0	33	14,3
	E04	478	268	61,6	258	134	51,9	84	32,6	7	2,7	6	2,3	4	1,6	23	8,9
	B05	482	318	71,9	316	131	41,5	111	35,1	17	5,4	29	9,2	13	4,1	15	4,7



## T 11 Europawahlergebnisse - Ergebnisse der Ortsgemeinden (ohne Briefwahl)

Gemeinde	Wahl	Wahlberechtigte	Wähler	Wahlbeteiligung <sup>1)</sup>	Gültige Stimmen	Von den gültigen Stimmen entfielen auf											
						CDU		SPD		GRÜNE		FDP		DIE LINKE		Sonstige	
						Anzahl	%	Anzahl	%	Anz.	%	Anz.	%	Anz.	%	Anz.	%
Katzwinkel (Sieg)	E09	1 523	673	50,5	642	333	51,9	118	18,4	47	7,3	76	11,8	24	3,7	44	6,9
	E04	1 561	702	49,4	686	403	58,7	129	18,8	49	7,1	43	6,3	7	1,0	55	8,0
	B05	1 528	1 034	79,1	1 025	439	42,8	317	30,9	65	6,3	123	12,0	46	4,5	35	3,4
Mittelhof	E09	849	360	52,6	347	170	49,0	68	19,6	31	8,9	27	7,8	10	2,9	41	11,8
	E04	841	442	64,3	425	236	55,5	97	22,8	30	7,1	24	5,6	4	0,9	34	8,0
	B05	852	518	74,2	509	235	46,2	146	28,7	35	6,9	65	12,8	22	4,3	6	1,2
Selbach (Sieg)	E09	630	263	49,6	238	122	51,3	36	15,1	19	8,0	25	10,5	5	2,1	31	13,0
	E04	626	332	63,4	309	187	60,5	63	20,4	19	6,1	8	2,6	7	2,3	25	8,1
	B05	652	418	77,1	411	207	50,4	123	29,9	21	5,1	33	8,0	17	4,1	10	2,4
Wissen, St.	E09	6 444	2 083	41,1	2 019	991	49,1	497	24,6	138	6,8	174	8,6	89	4,4	130	6,4
	E04	6 587	2 184	39,9	2 116	1 299	61,4	431	20,4	136	6,4	105	5,0	33	1,6	112	5,3
	B05	6 513	3 671	71,8	3 609	1 486	41,2	1 205	33,4	212	5,9	410	11,4	195	5,4	101	2,8
<b>Alzey-Worms, Landkreis</b>																	
<b>VG Alzey-Land</b>																	
Albig	E09	1 287	632	58,1	601	203	33,8	202	33,6	62	10,3	49	8,2	20	3,3	65	10,8
	E04	1 282	673	63,2	638	224	35,1	242	37,9	65	10,2	42	6,6	15	2,4	50	7,8
	B05	1 288	863	81,0	840	255	30,4	324	38,6	69	8,2	75	8,9	58	6,9	59	7,0
Bechenheim	E09	361	213	75,0	208	46	22,1	78	37,5	25	12,0	20	9,6	16	7,7	23	11,1
	E04	367	194	70,0	186	65	34,9	52	28,0	17	9,1	12	6,5	2	1,1	38	20,4
	B05	369	256	81,8	253	87	34,4	87	34,4	20	7,9	21	8,3	21	8,3	17	6,7
Bechtolsheim	E09	1 230	514	53,3	483	134	27,7	145	30,0	60	12,4	76	15,7	8	1,7	60	12,4
	E04	1 150	575	65,7	539	159	29,5	183	34,0	39	7,2	63	11,7	10	1,9	85	15,8
	B05	1 149	719	79,6	707	186	26,3	310	43,8	30	4,2	89	12,6	50	7,1	42	5,9
Bermersheim vor der Höhe	E09	306	149	64,5	147	44	29,9	41	27,9	9	6,1	18	12,2	4	2,7	31	21,1
	E04	295	155	73,8	149	53	35,6	37	24,8	10	6,7	20	13,4	1	0,7	28	18,8
	B05	294	180	81,1	178	59	33,1	66	37,1	9	5,1	26	14,6	5	2,8	13	7,3
Biebelnheim	E09	548	252	63,6	241	92	38,2	63	26,1	28	11,6	29	12,0	2	0,8	27	11,2
	E04	539	312	70,9	296	121	40,9	83	28,0	30	10,1	23	7,8	2	0,7	37	12,5
	B05	545	378	82,0	372	136	36,6	129	34,7	25	6,7	54	14,5	8	2,2	20	5,4
Bornheim	E09	583	288	54,3	274	69	25,2	103	37,6	35	12,8	30	10,9	10	3,6	27	9,9
	E04	561	295	57,6	279	95	34,1	95	34,1	36	12,9	24	8,6	2	0,7	27	9,7
	B05	570	384	78,0	377	104	27,6	146	38,7	32	8,5	49	13,0	32	8,5	14	3,7
Dintesheim	E09	124	78	78,8	77	26	33,8	24	31,2	1	1,3	14	18,2	1	1,3	11	14,3
	E04	119	73	75,3	69	23	33,3	24	34,8	1	1,4	4	5,8	1	1,4	16	23,2
	B05	119	81	89,0	80	25	31,3	36	45,0	3	3,8	8	10,0	1	1,3	7	8,8
Eppelsheim	E09	1 014	488	54,0	468	133	28,4	143	30,6	44	9,4	56	12,0	18	3,8	74	15,8
	E04	955	520	59,7	493	171	34,7	171	34,7	36	7,3	28	5,7	7	1,4	80	16,2
	B05	987	655	78,2	650	193	29,7	262	40,3	42	6,5	59	9,1	44	6,8	50	7,7
Erbes-Büdesheim	E09	1 077	430	50,8	422	202	47,9	62	14,7	32	7,6	67	15,9	15	3,6	44	10,4
	E04	1 044	452	53,9	444	228	51,4	73	16,4	36	8,1	42	9,5	2	0,5	63	14,2
	B05	1 037	680	79,7	670	268	40,0	179	26,7	41	6,1	110	16,4	39	5,8	33	4,9
Esselborn	E09	303	171	71,8	156	60	38,5	35	22,4	11	7,1	22	14,1	8	5,1	20	12,8
	E04	288	164	61,7	152	58	38,2	31	20,4	9	5,9	21	13,8	4	2,6	29	19,1
	B05	293	214	81,7	211	73	34,6	56	26,5	7	3,3	36	17,1	21	10,0	18	8,5
Flornborn	E09	765	351	53,2	326	87	26,7	110	33,7	31	9,5	41	12,6	13	4,0	44	13,5
	E04	765	387	57,6	353	110	31,2	118	33,4	31	8,8	33	9,3	4	1,1	57	16,1
	B05	757	526	79,5	517	145	28,0	216	41,8	27	5,2	65	12,6	43	8,3	21	4,1
Flonheim	E09	2 072	1 018	60,7	981	293	29,9	388	39,6	74	7,5	105	10,7	22	2,2	99	10,1
	E04	2 026	1 054	64,9	1 004	379	37,7	365	36,4	65	6,5	88	8,8	14	1,4	93	9,3
	B05	2 065	1 372	81,1	1 343	423	31,5	529	39,4	77	5,7	192	14,3	74	5,5	48	3,6
Framersheim	E09	1 287	510	47,4	481	187	38,9	140	29,1	36	7,5	49	10,2	9	1,9	60	12,5
	E04	1 249	580	57,8	554	227	41,0	172	31,0	39	7,0	51	9,2	1	0,2	64	11,6
	B05	1 271	768	74,9	755	274	36,3	297	39,3	47	6,2	74	9,8	29	3,8	34	4,5
Freimersheim	E09	509	239	56,6	230	59	25,7	75	32,6	10	4,3	36	15,7	15	6,5	35	15,2
	E04	476	241	57,5	232	77	33,2	87	37,5	17	7,3	18	7,8	1	0,4	32	13,8
	B05	473	314	77,3	311	79	25,4	138	44,4	8	2,6	37	11,9	21	6,8	28	9,0



## T 11 Europawahlergebnisse - Ergebnisse der Ortsgemeinden (ohne Briefwahl)

Gemeinde	Wahl	Wahlberechtigte	Wähler	Wahlbeteiligung <sup>1)</sup>	Gültige Stimmen	Von den gültigen Stimmen entfielen auf											
						CDU		SPD		GRÜNE		FDP		DIE LINKE		Sonstige	
						Anzahl	%	Anzahl	%	Anz.	%	Anz.	%	Anz.	%	Anz.	%
Gau-Heppenheim	E09	439	261	66,8	247	95	38,5	72	29,1	13	5,3	26	10,5	6	2,4	35	14,2
	E04	441	254	68,6	225	87	38,7	68	30,2	21	9,3	20	8,9	1	0,4	28	12,4
	B05	437	310	79,1	301	90	29,9	106	35,2	17	5,6	49	16,3	18	6,0	21	7,0
Gau-Odernheim	E09	2 837	1 208	50,9	1 148	332	28,9	413	36,0	110	9,6	131	11,4	30	2,6	132	11,5
	E04	2 691	1 313	59,8	1 264	442	35,0	480	38,0	126	10,0	75	5,9	9	0,7	132	10,4
	B05	2 698	1 765	79,3	1 722	558	32,4	693	40,2	116	6,7	179	10,4	73	4,2	103	6,0
Kettenheim	E09	252	113	53,6	105	34	32,4	25	23,8	10	9,5	14	13,3	9	8,6	13	12,4
	E04	226	152	75,2	145	53	36,6	32	22,1	18	12,4	18	12,4	2	1,4	22	15,2
	B05	225	163	79,5	160	62	38,8	55	34,4	13	8,1	20	12,5	5	3,1	5	3,1
Lonsheim	E09	468	187	59,4	176	68	38,6	57	32,4	13	7,4	21	11,9	7	4,0	10	5,7
	E04	459	269	67,9	249	103	41,4	70	28,1	19	7,6	29	11,6	1	0,4	27	10,8
	B05	459	311	79,3	304	117	38,5	105	34,5	23	7,6	36	11,8	16	5,3	7	2,3
Mauchenheim	E09	760	407	65,5	387	98	25,3	164	42,4	33	8,5	45	11,6	6	1,6	41	10,6
	E04	761	379	57,1	352	115	32,7	139	39,5	27	7,7	27	7,7	0	0,0	44	12,5
	B05	735	505	78,7	498	156	31,3	218	43,8	27	5,4	54	10,8	25	5,0	18	3,6
Nack	E09	483	257	58,8	229	87	38,0	56	24,5	19	8,3	23	10,0	10	4,4	34	14,8
	E04	485	310	76,7	283	121	42,8	61	21,6	32	11,3	21	7,4	4	1,4	44	15,5
	B05	477	326	79,9	315	108	34,3	110	34,9	21	6,7	45	14,3	18	5,7	13	4,1
Nieder-Wiesen	E09	492	273	64,8	264	58	22,0	110	41,7	16	6,1	27	10,2	10	3,8	43	16,3
	E04	509	317	75,8	295	76	25,8	144	48,8	17	5,8	11	3,7	4	1,4	43	14,6
	B05	502	367	82,3	359	70	19,5	193	53,8	21	5,8	35	9,7	18	5,0	22	6,1
Ober-Flörsheim	E09	925	407	49,7	377	123	32,6	94	24,9	41	10,9	54	14,3	11	2,9	54	14,3
	E04	861	441	59,7	416	157	37,7	105	25,2	37	8,9	36	8,7	4	1,0	77	18,5
	B05	877	590	76,0	577	193	33,4	192	33,3	31	5,4	77	13,3	47	8,1	37	6,4
Offenheim	E09	485	292	77,7	272	78	28,7	83	30,5	26	9,6	24	8,8	17	6,3	44	16,2
	E04	476	294	81,2	270	101	37,4	69	25,6	32	11,9	12	4,4	6	2,2	50	18,5
	B05	474	333	85,2	324	91	28,1	151	46,6	19	5,9	26	8,0	14	4,3	23	7,1
Wahlheim	E09	459	204	55,9	196	57	29,1	53	27,0	14	7,1	37	18,9	10	5,1	25	12,8
	E04	433	231	64,2	215	90	41,9	64	29,8	14	6,5	21	9,8	5	2,3	21	9,8
	B05	438	276	76,7	270	107	39,6	89	33,0	7	2,6	39	14,4	15	5,6	13	4,8
VG Eich																	
Alsheim	E09	2 062	868	49,6	818	280	34,2	219	26,8	78	9,5	105	12,8	27	3,3	109	13,3
	E04	2 054	1 043	60,0	966	402	41,6	282	29,2	84	8,7	72	7,5	11	1,1	115	11,9
	B05	2 044	1 262	74,7	1 228	368	30,0	497	40,5	95	7,7	130	10,6	62	5,0	76	6,2
Eich	E09	2 611	1 008	48,6	959	261	27,2	362	37,7	71	7,4	117	12,2	23	2,4	125	13,0
	E04	2 512	1 143	55,8	1 065	353	33,1	412	38,7	74	6,9	61	5,7	17	1,6	148	13,9
	B05	2 532	1 631	78,4	1 597	449	28,1	683	42,8	102	6,4	202	12,6	77	4,8	84	5,3
Gimbsheim	E09	2 407	926	52,9	870	225	25,9	337	38,7	79	9,1	107	12,3	21	2,4	101	11,6
	E04	2 456	910	52,6	835	260	31,1	322	38,6	75	9,0	56	6,7	9	1,1	113	13,5
	B05	2 464	1 421	77,0	1 373	388	28,3	623	45,4	78	5,7	130	9,5	78	5,7	76	5,5
Hamm am Rhein	E09	1 753	853	56,2	810	199	24,6	340	42,0	51	6,3	109	13,5	15	1,9	96	11,9
	E04	1 722	860	56,1	806	232	28,8	320	39,7	52	6,5	81	10,0	13	1,6	108	13,4
	B05	1 733	1 172	78,2	1 142	273	23,9	532	46,6	67	5,9	122	10,7	52	4,6	96	8,4
Mettenheim	E09	1 143	475	50,7	440	136	30,9	136	30,9	41	9,3	58	13,2	11	2,5	58	13,2
	E04	1 119	529	61,7	493	192	38,9	140	28,4	54	11,0	36	7,3	8	1,6	63	12,8
	B05	1 137	704	75,4	685	222	32,4	267	39,0	47	6,9	81	11,8	29	4,2	39	5,7
VG Monsheim																	
Flörsheim-Dalsheim	E09	2 416	978	51,9	924	221	23,9	333	36,0	111	12,0	133	14,4	17	1,8	109	11,8
	E04	2 411	1 002	52,7	952	286	30,0	357	37,5	122	12,8	78	8,2	10	1,1	99	10,4
	B05	2 429	1 476	75,3	1 446	423	29,3	615	42,5	104	7,2	160	11,1	78	5,4	66	4,6
Hohen-Sülzen	E09	482	272	66,8	261	60	23,0	75	28,7	23	8,8	34	13,0	6	2,3	63	24,1
	E04	462	224	65,5	215	88	40,9	55	25,6	27	12,6	10	4,7	5	2,3	30	14,0
	B05	453	287	80,8	281	86	30,6	119	42,3	22	7,8	19	6,8	13	4,6	22	7,8
Mölsheim	E09	478	249	68,6	232	71	30,6	85	36,6	13	5,6	32	13,8	11	4,7	20	8,6
	E04	495	260	67,0	245	95	38,8	86	35,1	16	6,5	19	7,8	2	0,8	27	11,0
	B05	486	319	85,1	316	106	33,5	112	35,4	28	8,9	41	13,0	17	5,4	12	3,8

## T 11 Europawahlergebnisse - Ergebnisse der Ortsgemeinden (ohne Briefwahl)

Gemeinde	Wahl	Wahlberechtigte	Wähler	Wahlbeteiligung <sup>1)</sup>	Gültige Stimmen	Von den gültigen Stimmen entfielen auf											
						CDU		SPD		GRÜNE		FDP		DIE LINKE		Sonstige	
						Anzahl	%	Anzahl	%	Anz.	%	Anz.	%	Anz.	%	Anz.	%
Monsheim	E09	2 038	960	58,9	913	282	30,9	313	34,3	59	6,5	121	13,3	37	4,1	101	11,1
	E04	2 072	994	59,3	922	333	36,1	346	37,5	74	8,0	56	6,1	8	0,9	105	11,4
	B05	2 022	1 329	78,7	1 304	383	29,4	576	44,2	92	7,1	135	10,4	57	4,4	61	4,7
Mörstadt	E09	715	422	66,8	402	108	26,9	153	38,1	26	6,5	69	17,2	10	2,5	36	9,0
	E04	711	426	68,5	410	154	37,6	135	32,9	33	8,0	32	7,8	2	0,5	54	13,2
	B05	711	514	82,8	506	177	35,0	199	39,3	26	5,1	51	10,1	32	6,3	21	4,2
Offstein	E09	1 415	662	56,4	634	169	26,7	220	34,7	64	10,1	78	12,3	24	3,8	79	12,5
	E04	1 424	695	61,2	659	211	32,0	242	36,7	70	10,6	58	8,8	13	2,0	65	9,9
	B05	1 421	945	78,8	932	265	28,4	427	45,8	69	7,4	89	9,5	41	4,4	41	4,4
Wachenheim	E09	571	293	63,7	275	72	26,2	103	37,5	20	7,3	37	13,5	7	2,5	36	13,1
	E04	551	300	64,1	276	86	31,2	89	32,2	33	12,0	29	10,5	3	1,1	36	13,0
	B05	569	381	81,2	369	88	23,8	173	46,9	19	5,1	58	15,7	14	3,8	17	4,6
VG Westhofen																	
Bechthelm	E09	1 382	528	50,0	500	196	39,2	111	22,2	49	9,8	65	13,0	11	2,2	68	13,6
	E04	1 414	500	44,2	475	219	46,1	108	22,7	43	9,1	37	7,8	7	1,5	61	12,8
	B05	1 410	816	74,7	803	279	34,7	301	37,5	35	4,4	98	12,2	33	4,1	57	7,1
Bermersheim	E09	257	172	80,8	164	48	29,3	42	25,6	15	9,1	33	20,1	3	1,8	23	14,0
	E04	246	145	73,2	138	44	31,9	33	23,9	17	12,3	13	9,4	2	1,4	29	21,0
	B05	249	180	82,6	176	47	26,7	62	35,2	16	9,1	25	14,2	15	8,5	11	6,3
Dittelsheim-Heßloch	E09	1 621	626	47,4	589	213	36,2	160	27,2	50	8,5	72	12,2	19	3,2	75	12,7
	E04	1 621	715	57,0	660	292	44,2	164	24,8	58	8,8	35	5,3	9	1,4	102	15,5
	B05	1 646	1 064	78,6	1 031	344	33,4	379	36,8	57	5,5	125	12,1	65	6,3	61	5,9
Frettenheim	E09	246	150	67,9	141	62	44,0	34	24,1	4	2,8	18	12,8	4	2,8	19	13,5
	E04	251	160	69,0	149	62	41,6	34	22,8	8	5,4	12	8,1	2	1,3	31	20,8
	B05	258	196	86,3	190	81	42,6	53	27,9	2	1,1	27	14,2	19	10,0	8	4,2
Gundersheim	E09	1 275	601	62,3	563	189	33,6	188	33,4	54	9,6	77	13,7	14	2,5	41	7,3
	E04	1 320	584	60,0	550	194	35,3	191	34,7	49	8,9	55	10,0	6	1,1	55	10,0
	B05	1 310	828	82,6	804	249	31,0	344	42,8	43	5,3	98	12,2	32	4,0	38	4,7
Gundheim	E09	746	366	63,8	332	133	40,1	93	28,0	13	3,9	43	13,0	6	1,8	44	13,3
	E04	749	381	64,1	357	190	53,2	94	26,3	16	4,5	18	5,0	5	1,4	34	9,5
	B05	737	524	85,6	509	225	44,2	170	33,4	17	3,3	51	10,0	26	5,1	20	3,9
Hangen-Weisheim	E09	361	151	53,0	135	30	22,2	39	28,9	14	10,4	23	17,0	4	3,0	25	18,5
	E04	365	199	63,2	188	64	34,0	61	32,4	14	7,4	17	9,0	6	3,2	26	13,8
	B05	361	256	83,1	252	79	31,3	104	41,3	13	5,2	23	9,1	27	10,7	6	2,4
Hochborn	E09	338	184	69,7	164	50	30,5	43	26,2	7	4,3	35	21,3	9	5,5	20	12,2
	E04	347	208	82,5	186	52	28,0	61	32,8	13	7,0	22	11,8	2	1,1	36	19,4
	B05	355	240	78,4	236	71	30,1	92	39,0	9	3,8	35	14,8	19	8,1	10	4,2
Monzernheim	E09	504	245	59,8	227	73	32,2	51	22,5	13	5,7	41	18,1	5	2,2	44	19,4
	E04	492	237	55,4	212	91	42,9	51	24,1	10	4,7	29	13,7	5	2,4	26	12,3
	B05	499	292	71,7	278	88	31,7	99	35,6	16	5,8	47	16,9	11	4,0	17	6,1
Westhofen	E09	2 564	1 137	59,1	1 081	366	33,9	311	28,8	88	8,1	125	11,6	41	3,8	150	13,9
	E04	2 512	1 105	58,6	1 039	383	36,9	361	34,7	81	7,8	78	7,5	15	1,4	121	11,6
	B05	2 507	1 608	81,6	1 571	478	30,4	646	41,1	94	6,0	193	12,3	84	5,3	76	4,8
VG Wöllstein																	
Eckelsheim	E09	382	207	68,5	198	53	26,8	61	30,8	26	13,1	25	12,6	3	1,5	30	15,2
	E04	381	206	71,0	191	66	34,6	58	30,4	27	14,1	18	9,4	2	1,0	20	10,5
	B05	388	262	81,1	255	62	24,3	107	42,0	29	11,4	32	12,5	9	3,5	16	6,3
Gau-Bickelheim	E09	1 528	719	58,0	699	378	54,1	138	19,7	46	6,6	59	8,4	8	1,1	70	10,0
	E04	1 526	799	63,4	772	466	60,4	137	17,7	52	6,7	32	4,1	4	0,5	81	10,5
	B05	1 547	1 041	83,1	1 023	511	50,0	275	26,9	55	5,4	105	10,3	40	3,9	37	3,6
Gumbsheim	E09	453	232	72,0	227	76	33,5	55	24,2	24	10,6	37	16,3	5	2,2	30	13,2
	E04	407	237	66,8	231	112	48,5	48	20,8	22	9,5	15	6,5	3	1,3	31	13,4
	B05	421	317	84,5	312	99	31,7	100	32,1	23	7,4	67	21,5	6	1,9	17	5,4
Siefersheim	E09	1 009	444	53,3	431	122	28,3	158	36,7	53	12,3	44	10,2	12	2,8	42	9,7
	E04	949	414	55,0	395	130	32,9	132	33,4	51	12,9	40	10,1	5	1,3	37	9,4
	B05	966	681	82,5	671	185	27,6	262	39,0	68	10,1	91	13,6	37	5,5	28	4,2

**T 11 Europawahlergebnisse - Ergebnisse der Ortsgemeinden (ohne Briefwahl)**

Gemeinde	Wahl	Wahlberechtigte	Wähler	Wahlbeteiligung <sup>1)</sup>	Gültige Stimmen	Von den gültigen Stimmen entfielen auf											
						CDU		SPD		GRÜNE		FDP		DIE LINKE		Sonstige	
						Anzahl	%	Anzahl	%	Anz.	%	Anz.	%	Anz.	%	Anz.	%
Stein-Bockenheim	E09	557	245	53,3	239	70	29,3	99	41,4	13	5,4	28	11,7	4	1,7	25	10,5
	E04	530	254	53,8	242	88	36,4	95	39,3	14	5,8	16	6,6	6	2,5	23	9,5
	B05	530	331	73,9	326	91	27,9	138	42,3	19	5,8	61	18,7	10	3,1	7	2,1
Wendelsheim	E09	1 067	536	59,4	494	153	31,0	151	30,6	51	10,3	65	13,2	24	4,9	50	10,1
	E04	1 053	561	62,2	514	180	35,0	146	28,4	52	10,1	48	9,3	6	1,2	82	16,0
	B05	1 067	726	78,0	709	198	27,9	261	36,8	66	9,3	97	13,7	37	5,2	50	7,1
Wöllstein	E09	3 414	1 270	49,0	1 231	393	31,9	400	32,5	125	10,2	153	12,4	46	3,7	114	9,3
	E04	3 291	1 311	50,8	1 250	532	42,6	420	33,6	99	7,9	77	6,2	11	0,9	111	8,9
	B05	3 295	1 926	74,4	1 889	623	33,0	724	38,3	130	6,9	226	12,0	101	5,3	85	4,5
Wonsheim	E09	702	322	57,8	310	99	31,9	87	28,1	27	8,7	48	15,5	16	5,2	33	10,6
	E04	678	368	61,8	349	132	37,8	97	27,8	28	8,0	45	12,9	3	0,9	44	12,6
	B05	685	458	78,4	453	148	32,7	176	38,9	24	5,3	62	13,7	18	4,0	25	5,5
<b>VG Wörrstadt</b>																	
Armsheim	E09	1 959	956	57,3	916	321	35,0	291	31,8	95	10,4	98	10,7	33	3,6	78	8,5
	E04	1 911	974	60,6	950	398	41,9	307	32,3	105	11,1	54	5,7	13	1,4	73	7,7
	B05	1 932	1 338	82,0	1 313	427	32,5	530	40,4	93	7,1	154	11,7	71	5,4	38	2,9
Ensheim	E09	324	190	72,5	184	55	29,9	58	31,5	17	9,2	27	14,7	4	2,2	23	12,5
	E04	312	167	64,7	159	56	35,2	56	35,2	15	9,4	12	7,5	0	0,0	20	12,6
	B05	313	222	84,7	215	66	30,7	68	31,6	20	9,3	37	17,2	13	6,0	11	5,1
Gabsheim	E09	579	297	62,5	279	151	54,1	43	15,4	20	7,2	27	9,7	8	2,9	30	10,8
	E04	561	327	67,3	299	183	61,2	38	12,7	25	8,4	14	4,7	3	1,0	36	12,0
	B05	563	414	83,0	401	204	50,9	85	21,2	29	7,2	46	11,5	18	4,5	19	4,7
Gau-Weinheim	E09	502	279	67,1	261	110	42,1	62	23,8	30	11,5	26	10,0	6	2,3	27	10,3
	E04	505	314	79,3	293	148	50,5	74	25,3	17	5,8	14	4,8	1	0,3	39	13,3
	B05	506	354	82,9	340	133	39,1	107	31,5	24	7,1	40	11,8	19	5,6	17	5,0
Partenheim	E09	1 253	672	65,4	651	200	30,7	208	32,0	94	14,4	74	11,4	16	2,5	59	9,1
	E04	1 220	607	63,7	589	191	32,4	204	34,6	77	13,1	43	7,3	12	2,0	62	10,5
	B05	1 203	811	82,3	795	233	29,3	311	39,1	86	10,8	89	11,2	41	5,2	35	4,4
Saulheim	E09	5 200	2 473	56,7	2 402	841	35,0	637	26,5	400	16,7	252	10,5	59	2,5	213	8,9
	E04	5 134	2 381	53,1	2 296	886	38,6	631	27,5	372	16,2	191	8,3	34	1,5	182	7,9
	B05	5 165	3 536	81,7	3 486	1 117	32,0	1 237	35,5	410	11,8	452	13,0	145	4,2	125	3,6
Schornsheim	E09	1 263	508	51,7	481	164	34,1	135	28,1	76	15,8	60	12,5	16	3,3	30	6,2
	E04	1 239	506	57,3	468	206	44,0	127	27,1	61	13,0	26	5,6	7	1,5	41	8,8
	B05	1 257	815	82,7	785	279	35,5	270	34,4	82	10,4	94	12,0	36	4,6	24	3,1
Spiesheim	E09	759	392	65,0	378	129	34,1	99	26,2	46	12,2	48	12,7	11	2,9	45	11,9
	E04	771	374	64,3	360	129	35,8	91	25,3	49	13,6	35	9,7	4	1,1	52	14,4
	B05	766	530	83,3	522	168	32,2	178	34,1	46	8,8	81	15,5	28	5,4	21	4,0
Sulzheim	E09	831	338	48,4	332	175	52,7	69	20,8	31	9,3	12	3,6	9	2,7	36	10,8
	E04	819	374	53,3	361	209	57,9	60	16,6	31	8,6	16	4,4	6	1,7	39	10,8
	B05	813	606	85,6	598	267	44,6	178	29,8	48	8,0	63	10,5	23	3,8	19	3,2
Udenheim	E09	1 019	466	59,3	441	143	32,4	98	22,2	64	14,5	81	18,4	13	2,9	42	9,5
	E04	969	405	54,1	373	154	41,3	90	24,1	33	8,8	38	10,2	11	2,9	47	12,6
	B05	965	646	85,1	635	209	32,9	215	33,9	67	10,6	94	14,8	19	3,0	31	4,9
Vendersheim	E09	466	216	63,2	210	78	37,1	55	26,2	19	9,0	37	17,6	7	3,3	14	6,7
	E04	464	247	59,7	237	93	39,2	73	30,8	23	9,7	30	12,7	1	0,4	17	7,2
	B05	457	334	83,1	330	111	33,6	102	30,9	30	9,1	67	20,3	14	4,2	6	1,8
Wallertheim	E09	1 390	680	61,5	644	187	29,0	217	33,7	84	13,0	68	10,6	21	3,3	67	10,4
	E04	1 352	636	59,9	602	213	35,4	202	33,6	66	11,0	41	6,8	5	0,8	75	12,5
	B05	1 358	909	80,2	884	272	30,8	343	38,8	82	9,3	123	13,9	36	4,1	28	3,2
Wörrstadt, St.	E09	5 688	2 329	49,3	2 239	782	34,9	713	31,8	275	12,3	192	8,6	72	3,2	205	9,2
	E04	5 587	2 465	54,5	2 367	973	41,1	715	30,2	279	11,8	115	4,9	25	1,1	260	11,0
	B05	5 583	3 649	79,1	3 572	1 192	33,4	1 327	37,2	310	8,7	445	12,5	169	4,7	129	3,6
<b>Bad Dürkheim, Landkreis</b>																	
<b>VG Deidesheim</b>																	
Deidesheim, St.	E09	3 058	952	49,8	914	447	48,9	121	13,2	119	13,0	112	12,3	23	2,5	92	10,1
	E04	3 066	1 192	56,7	1 150	639	55,6	156	13,6	144	12,5	89	7,7	15	1,3	107	9,3
	B05	3 021	1 676	80,3	1 645	773	47,0	358	21,8	154	9,4	236	14,3	75	4,6	49	3,0

## T 11 Europawahlergebnisse - Ergebnisse der Ortsgemeinden (ohne Briefwahl)

Gemeinde	Wahl	Wahlberechtigte	Wähler	Wahlbeteiligung <sup>1)</sup>	Gültige Stimmen	Von den gültigen Stimmen entfielen auf											
						CDU		SPD		GRÜNE		FDP		DIE LINKE		Sonstige	
						Anzahl	%	Anzahl	%	Anz.	%	Anz.	%	Anz.	%	Anz.	%
Forst an der Weinstraße	E09	645	198	52,7	191	87	45,5	27	14,1	36	18,8	17	8,9	7	3,7	17	8,9
	E04	643	362	67,5	352	196	55,7	66	18,8	43	12,2	30	8,5	3	0,9	14	4,0
	B05	656	436	83,7	424	211	49,8	106	25,0	37	8,7	55	13,0	8	1,9	7	1,7
Meckenheim	E09	2 699	1 256	60,2	1 205	420	34,9	313	26,0	126	10,5	153	12,7	30	2,5	163	13,5
	E04	2 634	1 304	60,5	1 251	510	40,8	356	28,5	102	8,2	113	9,0	9	0,7	161	12,9
	B05	2 630	1 740	82,5	1 701	590	34,7	644	37,9	100	5,9	232	13,6	54	3,2	81	4,8
Niederkirchen bei Deidesheim	E09	1 870	777	61,7	758	419	55,3	87	11,5	79	10,4	90	11,9	18	2,4	65	8,6
	E04	1 846	918	67,1	892	554	62,1	104	11,7	84	9,4	69	7,7	6	0,7	75	8,4
	B05	1 851	1 240	84,9	1 213	650	53,6	262	21,6	66	5,4	147	12,1	52	4,3	36	3,0
Ruppertsberg	E09	1 151	436	57,7	420	213	50,7	43	10,2	65	15,5	52	12,4	7	1,7	40	9,5
	E04	1 123	560	68,0	542	326	60,1	76	14,0	57	10,5	41	7,6	6	1,1	36	6,6
	B05	1 122	691	85,1	673	358	53,2	145	21,5	64	9,5	72	10,7	14	2,1	20	3,0
VG Freinsheim																	
Bobenheim am Berg	E09	680	274	61,4	267	99	37,1	51	19,1	37	13,9	42	15,7	7	2,6	31	11,6
	E04	685	354	69,1	340	150	44,1	72	21,2	52	15,3	27	7,9	3	0,9	36	10,6
	B05	682	429	85,3	426	150	35,2	134	31,5	43	10,1	73	17,1	18	4,2	8	1,9
Dackenheim	E09	335	143	64,1	140	59	42,1	22	15,7	14	10,0	22	15,7	3	2,1	20	14,3
	E04	311	200	77,8	192	78	40,6	43	22,4	23	12,0	27	14,1	4	2,1	17	8,9
	B05	317	242	91,7	237	88	37,1	55	23,2	24	10,1	55	23,2	10	4,2	5	2,1
Erpolzheim	E09	1 040	410	55,3	401	126	31,4	108	26,9	38	9,5	61	15,2	9	2,2	59	14,7
	E04	964	497	62,6	481	211	43,9	137	28,5	28	5,8	44	9,1	4	0,8	57	11,9
	B05	957	633	80,3	616	223	36,2	225	36,5	38	6,2	88	14,3	20	3,2	22	3,6
Freinsheim, St.	E09	3 975	1 253	51,8	1 222	370	30,3	394	32,2	133	10,9	179	14,6	18	1,5	128	10,5
	E04	3 832	1 755	58,7	1 700	638	37,5	539	31,7	203	11,9	147	8,6	18	1,1	155	9,1
	B05	3 863	2 360	81,5	2 323	697	30,0	896	38,6	220	9,5	332	14,3	97	4,2	81	3,5
Herxheim am Berg	E09	583	244	60,7	239	74	31,0	57	23,8	19	7,9	53	22,2	10	4,2	26	10,9
	E04	582	295	62,4	283	123	43,5	63	22,3	32	11,3	35	12,4	3	1,1	27	9,5
	B05	583	411	84,4	405	139	34,3	139	34,3	37	9,1	71	17,5	11	2,7	8	2,0
Kallstadt	E09	953	355	53,7	347	138	39,8	76	21,9	31	8,9	60	17,3	6	1,7	36	10,4
	E04	934	445	58,5	428	211	49,3	98	22,9	35	8,2	35	8,2	3	0,7	46	10,7
	B05	933	597	79,9	591	269	45,5	171	28,9	37	6,3	73	12,4	17	2,9	24	4,1
Weisenheim am Berg	E09	1 406	541	63,5	527	199	37,8	128	24,3	64	12,1	83	15,7	10	1,9	43	8,2
	E04	1 453	718	65,5	691	327	47,3	153	22,1	87	12,6	59	8,5	3	0,4	62	9,0
	B05	1 418	894	83,6	876	344	39,3	256	29,2	79	9,0	138	15,8	29	3,3	30	3,4
Weisenheim am Sand	E09	3 462	1 284	51,1	1 241	430	34,6	345	27,8	100	8,1	164	13,2	31	2,5	171	13,8
	E04	3 391	1 498	55,6	1 439	580	40,3	427	29,7	137	9,5	133	9,2	11	0,8	151	10,5
	B05	3 382	2 121	80,2	2 068	705	34,1	745	36,0	148	7,2	254	12,3	101	4,9	115	5,6
VG Grünstadt-Land																	
Battenberg (Pfalz)	E09	345	159	70,4	155	71	45,8	31	20,0	12	7,7	23	14,8	0	0,0	18	11,6
	E04	348	204	69,4	193	111	57,5	27	14,0	11	5,7	22	11,4	2	1,0	20	10,4
	B05	349	241	86,4	235	125	53,2	49	20,9	9	3,8	39	16,6	6	2,6	7	3,0
Bissersheim	E09	356	145	61,2	139	45	32,4	25	18,0	12	8,6	29	20,9	6	4,3	22	15,8
	E04	372	227	70,1	213	94	44,1	57	26,8	15	7,0	15	7,0	6	2,8	26	12,2
	B05	363	276	88,2	271	102	37,6	79	29,2	20	7,4	39	14,4	18	6,6	13	4,8
Bockenheim an der Weinstraße	E09	1 819	889	65,0	853	247	29,0	321	37,6	58	6,8	70	8,2	35	4,1	122	14,3
	E04	1 792	914	64,4	856	319	37,3	326	38,1	55	6,4	42	4,9	10	1,2	104	12,1
	B05	1 800	1 204	81,4	1 166	325	27,9	536	46,0	65	5,6	113	9,7	47	4,0	80	6,9
Dirmstein	E09	2 354	1 138	61,0	1 088	440	40,4	283	26,0	75	6,9	125	11,5	39	3,6	126	11,6
	E04	2 403	1 166	58,2	1 117	532	47,6	281	25,2	74	6,6	88	7,9	9	0,8	133	11,9
	B05	2 384	1 548	81,9	1 506	571	37,9	517	34,3	95	6,3	194	12,9	71	4,7	58	3,9
Ebertsheim	E09	1 067	501	61,5	460	148	32,2	140	30,4	44	9,6	26	5,7	12	2,6	90	19,6
	E04	1 085	603	65,5	565	208	36,8	187	33,1	54	9,6	30	5,3	9	1,6	77	13,6
	B05	1 081	723	78,2	709	223	31,5	308	43,4	52	7,3	38	5,4	47	6,6	41	5,8
Gerolsheim	E09	1 396	740	60,9	706	244	34,6	193	27,3	32	4,5	89	12,6	24	3,4	124	17,6
	E04	1 371	751	64,2	722	282	39,1	202	28,0	47	6,5	73	10,1	9	1,2	109	15,1
	B05	1 370	974	83,4	963	335	34,8	360	37,4	57	5,9	113	11,7	49	5,1	49	5,1

## T 11 Europawahlergebnisse - Ergebnisse der Ortsgemeinden (ohne Briefwahl)

Gemeinde	Wahl	Wahlberechtigte	Wähler	Wahlbeteiligung <sup>1)</sup>	Gültige Stimmen	Von den gültigen Stimmen entfielen auf											
						CDU		SPD		GRÜNE		FDP		DIE LINKE		Sonstige	
						Anzahl	%	Anzahl	%	Anz.	%	Anz.	%	Anz.	%	Anz.	%
Großkarlbach	E09	914	462	64,5	439	118	26,9	132	30,1	52	11,8	70	15,9	14	3,2	53	12,1
	E04	943	537	70,6	519	206	39,7	142	27,4	63	12,1	48	9,2	4	0,8	56	10,8
	B05	945	665	86,9	655	226	34,5	223	34,0	52	7,9	96	14,7	37	5,6	21	3,2
Kindenheim	E09	870	367	61,9	355	105	29,6	110	31,0	17	4,8	46	13,0	16	4,5	61	17,2
	E04	844	410	63,7	380	131	34,5	152	40,0	17	4,5	22	5,8	10	2,6	48	12,6
	B05	860	569	82,8	557	150	26,9	227	40,8	35	6,3	77	13,8	33	5,9	35	6,3
Kirchheim an der Weinstraße	E09	1 396	618	56,4	599	193	32,2	167	27,9	65	10,9	88	14,7	16	2,7	70	11,7
	E04	1 383	690	59,7	653	248	38,0	195	29,9	83	12,7	47	7,2	5	0,8	75	11,5
	B05	1 384	911	80,1	897	321	35,8	326	36,3	78	8,7	104	11,6	40	4,5	28	3,1
Kleinkarlbach	E09	729	377	70,2	353	111	31,4	96	27,2	36	10,2	39	11,0	23	6,5	48	13,6
	E04	678	412	72,3	382	151	39,5	118	30,9	36	9,4	25	6,5	3	0,8	49	12,8
	B05	693	477	82,5	462	166	35,9	179	38,7	33	7,1	44	9,5	23	5,0	17	3,7
Laumersheim	E09	721	379	67,6	366	128	35,0	111	30,3	29	7,9	45	12,3	12	3,3	41	11,2
	E04	732	422	72,9	409	172	42,1	116	28,4	40	9,8	34	8,3	3	0,7	44	10,8
	B05	735	477	86,4	470	152	32,3	187	39,8	49	10,4	48	10,2	19	4,0	15	3,2
Mertesheim	E09	313	163	66,0	152	47	30,9	48	31,6	4	2,6	29	19,1	1	0,7	23	15,1
	E04	302	203	73,6	197	95	48,2	47	23,9	8	4,1	8	4,1	3	1,5	36	18,3
	B05	314	244	85,9	238	82	34,5	101	42,4	6	2,5	28	11,8	8	3,4	13	5,5
Neuleiningen	E09	668	244	58,1	241	114	47,3	35	14,5	24	10,0	39	16,2	2	0,8	27	11,2
	E04	675	306	66,5	291	149	51,2	68	23,4	21	7,2	28	9,6	0	0,0	25	8,6
	B05	669	418	83,4	413	172	41,6	116	28,1	23	5,6	72	17,4	16	3,9	14	3,4
Obersülzen	E09	481	233	60,1	225	87	38,7	54	24,0	32	14,2	17	7,6	7	3,1	28	12,4
	E04	419	212	60,9	202	98	48,5	45	22,3	22	10,9	13	6,4	2	1,0	22	10,9
	B05	449	305	80,9	299	115	38,5	101	33,8	28	9,4	27	9,0	15	5,0	13	4,3
Obrigheim (Pfalz)	E09	2 184	916	56,5	882	216	24,5	287	32,5	83	9,4	95	10,8	25	2,8	176	20,0
	E04	2 208	1 057	59,7	1 020	330	32,4	369	36,2	86	8,4	75	7,4	22	2,2	138	13,5
	B05	2 195	1 351	77,2	1 331	381	28,6	559	42,0	111	8,3	131	9,8	83	6,2	66	5,0
Quirnheim	E09	586	242	53,3	229	68	29,7	51	22,3	24	10,5	39	17,0	11	4,8	36	15,7
	E04	529	251	59,8	229	91	39,7	52	22,7	24	10,5	32	14,0	1	0,4	29	12,7
	B05	535	346	79,4	337	103	30,6	126	37,4	15	4,5	52	15,4	21	6,2	20	5,9
<b>VG Hettenleidelheim</b>																	
Altleiningen	E09	1 443	551	56,6	521	164	31,5	133	25,5	40	7,7	83	15,9	25	4,8	76	14,6
	E04	1 462	661	57,3	628	264	42,0	151	24,0	41	6,5	50	8,0	10	1,6	112	17,8
	B05	1 473	931	78,4	907	284	31,3	294	32,4	84	9,3	133	14,7	59	6,5	53	5,8
Carlsberg	E09	2 809	1 116	49,7	1 069	366	34,2	283	26,5	93	8,7	104	9,7	49	4,6	174	16,3
	E04	2 716	1 294	54,9	1 225	506	41,3	335	27,3	100	8,2	65	5,3	7	0,6	212	17,3
	B05	2 733	1 726	74,3	1 675	539	32,2	625	37,3	133	7,9	184	11,0	88	5,3	106	6,3
Hettenleidelheim	E09	2 408	995	56,2	949	345	36,4	320	33,7	64	6,7	67	7,1	41	4,3	112	11,8
	E04	2 321	1 213	62,3	1 168	531	45,5	322	27,6	90	7,7	39	3,3	12	1,0	174	14,9
	B05	2 358	1 511	78,1	1 457	529	36,3	544	37,3	94	6,5	115	7,9	107	7,3	68	4,7
Tiefenthal	E09	686	274	39,9	256	77	30,1	89	34,8	26	10,2	28	10,9	6	2,3	30	11,7
	E04	686	369	62,6	345	141	40,9	109	31,6	35	10,1	25	7,2	3	0,9	32	9,3
	B05	690	437	75,2	416	162	38,9	154	37,0	43	10,3	23	5,5	21	5,0	13	3,1
Wattenheim	E09	1 292	590	57,9	569	219	38,5	150	26,4	47	8,3	46	8,1	24	4,2	83	14,6
	E04	1 267	750	71,4	729	318	43,6	204	28,0	54	7,4	39	5,3	6	0,8	108	14,8
	B05	1 259	824	80,7	805	295	36,6	288	35,8	45	5,6	89	11,1	45	5,6	43	5,3
<b>VG Lambrecht (Pfalz)</b>																	
Elmstein	E09	2 093	825	56,2	785	277	35,3	279	35,5	44	5,6	57	7,3	32	4,1	96	12,2
	E04	2 206	1 061	60,6	1 010	439	43,5	377	37,3	44	4,4	32	3,2	7	0,7	111	11,0
	B05	2 188	1 298	76,4	1 251	386	30,9	549	43,9	55	4,4	109	8,7	88	7,0	64	5,1
Esthal	E09	1 182	528	56,9	495	220	44,4	138	27,9	25	5,1	38	7,7	17	3,4	57	11,5
	E04	1 239	560	56,3	535	318	59,4	105	19,6	28	5,2	17	3,2	3	0,6	64	12,0
	B05	1 215	708	74,8	688	314	45,6	221	32,1	34	4,9	52	7,6	27	3,9	40	5,8
Frankeneck	E09	679	301	57,0	283	86	30,4	111	39,2	22	7,8	25	8,8	11	3,9	28	9,9
	E04	692	333	58,2	318	112	35,2	123	38,7	26	8,2	10	3,1	3	0,9	44	13,8
	B05	688	396	72,9	381	106	27,8	159	41,7	33	8,7	44	11,5	20	5,2	19	5,0

## T 11 Europawahlergebnisse - Ergebnisse der Ortsgemeinden (ohne Briefwahl)

Gemeinde	Wahl	Wahlberechtigte	Wähler	Wahlbeteiligung <sup>1)</sup>	Gültige Stimmen	Von den gültigen Stimmen entfielen auf											
						CDU		SPD		GRÜNE		FDP		DIE LINKE		Sonstige	
						Anzahl	%	Anzahl	%	Anz.	%	Anz.	%	Anz.	%	Anz.	%
Lambrecht (Pfalz), St.	E09	3 048	829	36,9	791	254	32,1	225	28,4	76	9,6	80	10,1	39	4,9	117	14,8
	E04	3 088	944	41,5	910	407	44,7	259	28,5	82	9,0	46	5,1	13	1,4	103	11,3
	B05	3 152	1 497	66,3	1 464	449	30,7	566	38,7	124	8,5	135	9,2	92	6,3	98	6,7
Lindenberg	E09	902	435	66,4	423	135	31,9	115	27,2	43	10,2	59	13,9	20	4,7	51	12,1
	E04	938	487	70,9	468	235	50,2	116	24,8	41	8,8	22	4,7	2	0,4	52	11,1
	B05	933	570	81,7	556	218	39,2	180	32,4	49	8,8	56	10,1	30	5,4	23	4,1
Neidenfels	E09	745	342	58,8	326	110	33,7	121	37,1	16	4,9	27	8,3	13	4,0	39	12,0
	E04	771	371	55,5	350	136	38,9	139	39,7	15	4,3	10	2,9	4	1,1	46	13,1
	B05	780	504	76,9	491	155	31,6	210	42,8	27	5,5	27	5,5	36	7,3	36	7,3
Weidenthal	E09	1 517	598	57,7	565	204	36,1	180	31,9	34	6,0	46	8,1	33	5,8	68	12,0
	E04	1 590	549	55,1	509	204	40,1	149	29,3	37	7,3	28	5,5	9	1,8	82	16,1
	B05	1 560	746	70,6	718	219	30,5	288	40,1	34	4,7	75	10,4	52	7,2	50	7,0
VG Wachenheim an der Weinstraße																	
Ellerstadt	E09	1 760	839	62,3	813	248	30,5	263	32,3	86	10,6	105	12,9	15	1,8	96	11,8
	E04	1 758	1 011	69,0	977	372	38,1	299	30,6	99	10,1	76	7,8	7	0,7	124	12,7
	B05	1 751	1 212	85,4	1 187	407	34,3	417	35,1	102	8,6	165	13,9	49	4,1	47	4,0
Friedelsheim	E09	1 183	512	60,5	498	178	35,7	101	20,3	63	12,7	74	14,9	14	2,8	68	13,7
	E04	1 160	616	69,8	594	241	40,6	129	21,7	72	12,1	75	12,6	2	0,3	75	12,6
	B05	1 191	780	86,6	768	261	34,0	251	32,7	72	9,4	132	17,2	30	3,9	22	2,9
Gönnheim	E09	1 173	485	57,7	473	138	29,2	130	27,5	51	10,8	86	18,2	8	1,7	60	12,7
	E04	1 109	581	64,9	555	213	38,4	149	26,8	56	10,1	73	13,2	7	1,3	57	10,3
	B05	1 160	759	85,2	747	253	33,9	248	33,2	60	8,0	125	16,7	30	4,0	31	4,1
Wachenheim an der Weinstraße, St.	E09	3 741	1 190	53,6	1 152	468	40,6	233	20,2	166	14,4	184	16,0	13	1,1	88	7,6
	E04	3 783	1 453	57,4	1 403	614	43,8	298	21,2	208	14,8	136	9,7	13	0,9	134	9,6
	B05	3 792	2 129	79,7	2 090	795	38,0	630	30,1	231	11,1	329	15,7	63	3,0	42	2,0
Bad Kreuznach, Landkreis																	
VG Bad Kreuznach																	
Biebelsheim	E09	512	157	44,1	151	58	38,4	39	25,8	8	5,3	33	21,9	2	1,3	11	7,3
	E04	431	252	73,5	238	110	46,2	67	28,2	10	4,2	27	11,3	1	0,4	23	9,7
	B05	432	302	81,6	284	92	32,4	102	35,9	17	6,0	53	18,7	10	3,5	10	3,5
Frei-Laubersheim	E09	822	386	58,8	365	132	36,2	98	26,8	29	7,9	64	17,5	6	1,6	36	9,9
	E04	802	453	65,9	430	187	43,5	119	27,7	28	6,5	54	12,6	4	0,9	38	8,8
	B05	818	575	79,9	562	195	34,7	203	36,1	32	5,7	98	17,4	18	3,2	16	2,8
Fürfeld	E09	1 231	685	63,7	638	207	32,4	229	35,9	39	6,1	72	11,3	15	2,4	76	11,9
	E04	1 206	741	70,3	712	279	39,2	233	32,7	33	4,6	64	9,0	7	1,0	96	13,5
	B05	1 228	813	77,9	798	255	32,0	299	37,5	52	6,5	95	11,9	49	6,1	48	6,0
Hackenheim	E09	1 663	751	58,9	713	353	49,5	135	18,9	67	9,4	81	11,4	12	1,7	65	9,1
	E04	1 596	921	73,7	883	490	55,5	161	18,2	86	9,7	61	6,9	5	0,6	80	9,1
	B05	1 618	1 091	84,3	1 079	512	47,5	304	28,2	62	5,7	156	14,5	20	1,9	25	2,3
Neu-Bamberg	E09	791	404	60,1	391	127	32,5	131	33,5	33	8,4	53	13,6	11	2,8	36	9,2
	E04	785	492	71,0	466	172	36,9	161	34,5	45	9,7	29	6,2	9	1,9	50	10,7
	B05	803	594	86,1	590	160	27,1	278	47,1	37	6,3	65	11,0	37	6,3	13	2,2
Pfaffen-Schwabenheim	E09	966	493	59,8	475	182	38,3	147	30,9	35	7,4	48	10,1	5	1,1	58	12,2
	E04	948	518	63,4	488	220	45,1	124	25,4	49	10,0	44	9,0	6	1,2	45	9,2
	B05	945	635	76,3	621	217	34,9	241	38,8	45	7,2	64	10,3	26	4,2	28	4,5
Pleitersheim	E09	281	147	66,8	139	39	28,1	60	43,2	7	5,0	17	12,2	7	5,0	9	6,5
	E04	259	191	79,9	185	66	35,7	81	43,8	14	7,6	13	7,0	2	1,1	9	4,9
	B05	264	211	86,5	203	59	29,1	106	52,2	10	4,9	16	7,9	5	2,5	7	3,4
Tiefenthal	E09	108	63	80,8	61	10	16,4	25	41,0	6	9,8	4	6,6	2	3,3	14	23,0
	E04	92	50	86,2	45	6	13,3	20	44,4	11	24,4	0	0,0	1	2,2	7	15,6
	B05	87	49	83,1	48	6	12,5	25	52,1	5	10,4	4	8,3	4	8,3	4	8,3
Volxheim	E09	878	393	58,8	376	113	30,1	108	28,7	42	11,2	65	17,3	8	2,1	40	10,6
	E04	822	435	71,4	418	145	34,7	141	33,7	55	13,2	40	9,6	4	1,0	33	7,9
	B05	840	553	80,3	542	172	31,7	219	40,4	37	6,8	65	12,0	30	5,5	19	3,5

## T 11 Europawahlergebnisse - Ergebnisse der Ortsgemeinden (ohne Briefwahl)

Gemeinde	Wahl	Wahlberechtigte	Wähler	Wahlbeteiligung <sup>1)</sup>	Gültige Stimmen	Von den gültigen Stimmen entfielen auf											
						CDU		SPD		GRÜNE		FDP		DIE LINKE		Sonstige	
						Anzahl	%	Anzahl	%	Anz.	%	Anz.	%	Anz.	%	Anz.	%
<b>VG Bad Münster am Stein-Ebernburg</b>																	
Altenbarnberg	E09	642	280	51,8	260	95	36,5	69	26,5	24	9,2	32	12,3	11	4,2	29	11,2
	E04	617	307	60,2	296	145	49,0	79	26,7	20	6,8	17	5,7	5	1,7	30	10,1
	B05	628	401	78,9	396	140	35,4	134	33,8	34	8,6	42	10,6	26	6,6	20	5,1
Bad Münster am Stein-Ebernburg, St.	E09	3 226	977	39,0	944	383	40,6	210	22,2	124	13,1	107	11,3	36	3,8	84	8,9
	E04	3 208	1 288	46,8	1 242	503	40,5	343	27,6	148	11,9	110	8,9	20	1,6	118	9,5
	B05	3 209	1 808	73,3	1 786	632	35,4	628	35,2	172	9,6	224	12,5	83	4,6	47	2,6
Duchroth	E09	471	207	52,0	198	69	34,8	61	30,8	10	5,1	29	14,6	10	5,1	19	9,6
	E04	482	266	59,2	253	102	40,3	78	30,8	15	5,9	33	13,0	2	0,8	23	9,1
	B05	474	339	79,2	331	87	26,3	135	40,8	9	2,7	67	20,2	22	6,6	11	3,3
Feilbingert	E09	1 360	682	64,6	654	266	40,7	173	26,5	60	9,2	91	13,9	16	2,4	48	7,3
	E04	1 340	795	70,7	736	331	45,0	219	29,8	59	8,0	62	8,4	7	1,0	58	7,9
	B05	1 370	966	82,8	950	351	36,9	372	39,2	55	5,8	113	11,9	40	4,2	19	2,0
Hallgarten	E09	646	347	70,2	327	127	38,8	112	34,3	22	6,7	24	7,3	9	2,8	33	10,1
	E04	615	392	73,1	372	168	45,2	127	34,1	21	5,6	23	6,2	3	0,8	30	8,1
	B05	632	446	80,4	439	175	39,9	166	37,8	14	3,2	38	8,7	18	4,1	28	6,4
Hochstätten	E09	503	214	49,3	191	60	31,4	61	31,9	10	5,2	25	13,1	8	4,2	27	14,1
	E04	530	276	56,7	259	107	41,3	82	31,7	15	5,8	21	8,1	1	0,4	33	12,7
	B05	516	354	75,8	344	95	27,6	151	43,9	15	4,4	42	12,2	13	3,8	28	8,1
Niederhausen	E09	478	243	58,1	233	81	34,8	91	39,1	8	3,4	26	11,2	7	3,0	20	8,6
	E04	497	270	61,4	248	81	32,7	105	42,3	8	3,2	28	11,3	2	0,8	24	9,7
	B05	498	341	80,2	333	93	27,9	154	46,2	19	5,7	42	12,6	18	5,4	7	2,1
Norheim	E09	1 225	511	56,2	484	203	41,9	130	26,9	50	10,3	46	9,5	24	5,0	31	6,4
	E04	1 225	767	73,9	727	313	43,1	235	32,3	60	8,3	36	5,0	8	1,1	75	10,3
	B05	1 207	873	86,0	860	306	35,6	333	38,7	68	7,9	76	8,8	50	5,8	27	3,1
Oberhausen an der Nahe	E09	328	123	48,6	122	41	33,6	29	23,8	14	11,5	28	23,0	4	3,3	6	4,9
	E04	332	151	52,4	147	60	40,8	48	32,7	9	6,1	17	11,6	1	0,7	12	8,2
	B05	330	209	80,4	204	71	34,8	71	34,8	18	8,8	30	14,7	9	4,4	5	2,5
Traisen	E09	461	239	64,6	230	71	30,9	90	39,1	24	10,4	20	8,7	7	3,0	18	7,8
	E04	469	277	64,7	262	92	35,1	97	37,0	21	8,0	19	7,3	7	2,7	26	9,9
	B05	459	302	76,8	296	95	32,1	116	39,2	23	7,8	37	12,5	15	5,1	10	3,4
<b>VG Bad Sobernheim</b>																	
Auen	E09	167	97	60,6	91	28	30,8	39	42,9	4	4,4	16	17,6	0	0,0	4	4,4
	E04	175	98	60,9	90	24	26,7	47	52,2	4	4,4	10	11,1	0	0,0	5	5,6
	B05	175	109	70,8	104	22	21,2	62	59,6	6	5,8	7	6,7	5	4,8	2	1,9
Bad Sobernheim, St.	E09	4 943	1 463	39,2	1 407	471	33,5	460	32,7	176	12,5	118	8,4	58	4,1	124	8,8
	E04	4 830	1 644	43,6	1 591	568	35,7	521	32,7	219	13,8	95	6,0	27	1,7	161	10,1
	B05	4 877	2 841	72,6	2 778	776	27,9	1 241	44,7	258	9,3	297	10,7	117	4,2	89	3,2
Bärweiler	E09	210	123	63,4	105	19	18,1	39	37,1	10	9,5	25	23,8	4	3,8	8	7,6
	E04	225	140	66,0	130	37	28,5	54	41,5	5	3,8	23	17,7	4	3,1	7	5,4
	B05	221	154	75,9	150	26	17,3	69	46,0	6	4,0	28	18,7	11	7,3	10	6,7
Daubach	E09	174	110	70,5	102	49	48,0	17	16,7	10	9,8	11	10,8	2	2,0	13	12,7
	E04	168	107	70,4	104	44	42,3	18	17,3	13	12,5	10	9,6	0	0,0	19	18,3
	B05	163	116	82,3	116	48	41,4	37	31,9	6	5,2	14	12,1	9	7,8	2	1,7
Ippenschied	E09	132	64	65,3	61	22	36,1	14	23,0	2	3,3	10	16,4	0	0,0	13	21,3
	E04	123	89	78,1	85	46	54,1	13	15,3	8	9,4	8	9,4	0	0,0	10	11,8
	B05	128	98	83,8	92	49	53,3	18	19,6	6	6,5	13	14,1	2	2,2	4	4,3
Kirschroth	E09	253	145	67,8	129	42	32,6	40	31,0	18	14,0	12	9,3	3	2,3	14	10,9
	E04	248	142	67,0	128	45	35,2	40	31,3	15	11,7	8	6,3	2	1,6	18	14,1
	B05	251	188	82,5	181	52	28,7	82	45,3	10	5,5	22	12,2	5	2,8	10	5,5
Langenthal	E09	81	50	72,5	50	19	38,0	12	24,0	4	8,0	12	24,0	2	4,0	1	2,0
	E04	96	65	73,9	64	24	37,5	13	20,3	10	15,6	9	14,1	0	0,0	8	12,5
	B05	89	49	62,8	49	20	40,8	13	26,5	2	4,1	10	20,4	2	4,1	2	4,1
Lauschied	E09	488	238	75,3	217	110	50,7	56	25,8	1	0,5	17	7,8	10	4,6	23	10,6
	E04	496	300	72,3	271	164	60,5	58	21,4	12	4,4	13	4,8	0	0,0	24	8,9
	B05	498	328	82,0	320	159	49,7	94	29,4	12	3,8	30	9,4	12	3,8	13	4,1



## T 11 Europawahlergebnisse - Ergebnisse der Ortsgemeinden (ohne Briefwahl)

Gemeinde	Wahl	Wahlberechtigte	Wähler	Wahlbeteiligung <sup>1)</sup>	Gültige Stimmen	Von den gültigen Stimmen entfielen auf											
						CDU		SPD		GRÜNE		FDP		DIE LINKE		Sonstige	
						Anzahl	%	Anzahl	%	Anz.	%	Anz.	%	Anz.	%	Anz.	%
Martinstein	E09	248	126	54,1	121	35	28,9	41	33,9	9	7,4	10	8,3	8	6,6	18	14,9
	E04	252	140	60,9	126	42	33,3	45	35,7	11	8,7	7	5,6	0	0,0	21	16,7
	B05	263	182	77,8	178	52	29,2	77	43,3	11	6,2	18	10,1	15	8,4	5	2,8
Meddersheim	E09	1 099	506	57,5	475	152	32,0	144	30,3	52	10,9	45	9,5	21	4,4	61	12,8
	E04	1 138	571	59,7	533	187	35,1	171	32,1	40	7,5	46	8,6	12	2,3	77	14,4
	B05	1 150	787	82,1	771	211	27,4	332	43,1	68	8,8	87	11,3	36	4,7	37	4,8
Merxheim	E09	1 159	535	52,6	503	130	25,8	206	41,0	32	6,4	40	8,0	22	4,4	73	14,5
	E04	1 185	634	59,9	595	197	33,1	241	40,5	46	7,7	34	5,7	12	2,0	65	10,9
	B05	1 150	820	82,7	811	193	23,8	417	51,4	58	7,2	56	6,9	58	7,2	29	3,6
Monzingen	E09	1 267	444	48,7	425	88	20,7	187	44,0	25	5,9	86	20,2	9	2,1	30	7,1
	E04	1 260	554	52,8	526	120	22,8	232	44,1	31	5,9	89	16,9	6	1,1	48	9,1
	B05	1 260	743	72,6	733	179	24,4	374	51,0	37	5,0	91	12,4	27	3,7	25	3,4
Nußbaum	E09	358	187	61,1	174	41	23,6	67	38,5	24	13,8	22	12,6	4	2,3	16	9,2
	E04	361	205	63,9	180	44	24,4	74	41,1	17	9,4	24	13,3	3	1,7	18	10,0
	B05	362	251	79,4	243	52	21,4	113	46,5	33	13,6	28	11,5	11	4,5	6	2,5
Odernheim am Glan	E09	1 418	546	54,9	522	169	32,4	196	37,5	56	10,7	50	9,6	18	3,4	33	6,3
	E04	1 459	801	65,3	764	246	32,2	318	41,6	83	10,9	37	4,8	11	1,4	69	9,0
	B05	1 442	965	80,7	947	252	26,6	463	48,9	80	8,4	82	8,7	44	4,6	26	2,7
Rehbach	E09	36	29	90,6	29	7	24,1	6	20,7	2	6,9	12	41,4	1	3,4	1	3,4
	E04	34	30	100,0	30	4	13,3	10	33,3	2	6,7	11	36,7	0	0,0	3	10,0
	B05	36	28	96,6	28	5	17,9	7	25,0	3	10,7	12	42,9	0	0,0	1	3,6
Seesbach	E09	474	262	62,4	244	88	36,1	82	33,6	15	6,1	23	9,4	12	4,9	24	9,8
	E04	487	290	71,8	275	91	33,1	111	40,4	22	8,0	21	7,6	3	1,1	27	9,8
	B05	485	309	76,9	305	70	23,0	157	51,5	21	6,9	29	9,5	10	3,3	18	5,9
Staudernheim	E09	1 202	452	48,9	430	157	36,5	144	33,5	31	7,2	38	8,8	15	3,5	45	10,5
	E04	1 259	580	54,9	532	195	36,7	204	38,3	45	8,5	24	4,5	6	1,1	58	10,9
	B05	1 242	789	76,6	773	223	28,8	361	46,7	59	7,6	62	8,0	39	5,0	29	3,8
Weiler bei Monzingen	E09	398	159	41,7	151	59	39,1	36	23,8	18	11,9	26	17,2	4	2,6	8	5,3
	E04	386	202	56,0	187	66	35,3	52	27,8	11	5,9	29	15,5	4	2,1	25	13,4
	B05	383	254	71,8	246	84	34,1	92	37,4	9	3,7	31	12,6	17	6,9	13	5,3
Winterburg	E09	167	91	65,5	83	36	43,4	25	30,1	8	9,6	5	6,0	4	4,8	5	6,0
	E04	189	100	63,7	92	39	42,4	28	30,4	7	7,6	6	6,5	1	1,1	11	12,0
	B05	180	112	80,0	109	40	36,7	47	43,1	9	8,3	7	6,4	1	0,9	5	4,6
VG Kirn-Land																	
Bärenbach	E09	402	221	59,6	210	67	31,9	88	41,9	10	4,8	20	9,5	6	2,9	19	9,0
	E04	412	241	63,4	228	71	31,1	109	47,8	22	9,6	13	5,7	0	0,0	13	5,7
	B05	410	308	81,7	299	88	29,4	142	47,5	20	6,7	23	7,7	15	5,0	11	3,7
Becherbach bei Kirn	E09	329	176	65,2	165	41	24,8	66	40,0	21	12,7	19	11,5	6	3,6	12	7,3
	E04	347	235	76,1	213	74	34,7	72	33,8	25	11,7	15	7,0	4	1,9	23	10,8
	B05	334	247	85,2	239	55	23,0	120	50,2	20	8,4	24	10,0	15	6,3	5	2,1
Brauweiler	E09	65	40	63,5	38	12	31,6	14	36,8	3	7,9	7	18,4	0	0,0	2	5,3
	E04	70	52	78,8	51	25	49,0	16	31,4	3	5,9	6	11,8	0	0,0	1	2,0
	B05	67	55	84,6	51	15	29,4	17	33,3	5	9,8	12	23,5	2	3,9	0	0,0
Bruschied	E09	233	115	54,0	107	59	55,1	21	19,6	4	3,7	10	9,3	6	5,6	7	6,5
	E04	238	135	59,0	127	68	53,5	29	22,8	3	2,4	8	6,3	0	0,0	19	15,0
	B05	231	172	78,9	169	77	45,6	57	33,7	3	1,8	6	3,6	12	7,1	14	8,3
Hahnenbach	E09	466	243	56,9	231	65	28,1	96	41,6	8	3,5	34	14,7	8	3,5	20	8,7
	E04	527	247	51,0	232	80	34,5	88	37,9	9	3,9	20	8,6	4	1,7	31	13,4
	B05	512	322	68,8	313	76	24,3	152	48,6	13	4,2	38	12,1	17	5,4	17	5,4
Heimweiler	E09	341	196	67,4	186	50	26,9	82	44,1	12	6,5	30	16,1	3	1,6	9	4,8
	E04	338	207	65,3	191	53	27,7	74	38,7	15	7,9	25	13,1	5	2,6	19	9,9
	B05	338	250	78,6	246	65	26,4	115	46,7	13	5,3	30	12,2	15	6,1	8	3,3
Heinzenberg	E09	26	16	69,6	16	9	56,3	5	31,3	0	0,0	2	12,5	0	0,0	0	0,0
	E04	28	26	100,0	26	17	65,4	4	15,4	0	0,0	0	0,0	0	0,0	5	19,2
	B05	25	22	100,0	21	12	57,1	4	19,0	1	4,8	2	9,5	0	0,0	2	9,5
Hennweiler	E09	1 053	470	61,4	434	112	25,8	156	35,9	23	5,3	42	9,7	29	6,7	72	16,6
	E04	1 038	615	65,9	555	193	34,8	218	39,3	27	4,9	33	5,9	13	2,3	71	12,8
	B05	1 033	705	78,6	686	199	29,0	304	44,3	31	4,5	54	7,9	67	9,8	31	4,5



## T 11 Europawahlergebnisse - Ergebnisse der Ortsgemeinden (ohne Briefwahl)

Gemeinde	Wahl	Wahlberechtigte	Wähler	Wahlbeteiligung <sup>1)</sup>	Gültige Stimmen	Von den gültigen Stimmen entfielen auf											
						CDU		SPD		GRÜNE		FDP		DIE LINKE		Sonstige	
						Anzahl	%	Anzahl	%	Anz.	%	Anz.	%	Anz.	%	Anz.	%
Hochstetten-Dhaun	E09	1 335	611	53,1	563	128	22,7	272	48,3	37	6,6	45	8,0	16	2,8	65	11,5
	E04	1 329	689	60,7	655	186	28,4	306	46,7	52	7,9	34	5,2	5	0,8	72	11,0
	B05	1 336	893	77,9	877	207	23,6	451	51,4	49	5,6	94	10,7	45	5,1	31	3,5
Horbach	E09	34	24	75,0	24	3	12,5	10	41,7	0	0,0	4	16,7	3	12,5	4	16,7
	E04	33	22	66,7	21	6	28,6	12	57,1	0	0,0	1	4,8	0	0,0	2	9,5
	B05	33	21	70,0	21	3	14,3	13	61,9	0	0,0	0	0,0	2	9,5	3	14,3
Kellenbach	E09	222	126	63,6	112	27	24,1	46	41,1	11	9,8	12	10,7	7	6,3	9	8,0
	E04	214	128	65,3	118	26	22,0	54	45,8	12	10,2	13	11,0	2	1,7	11	9,3
	B05	217	160	80,8	156	24	15,4	90	57,7	16	10,3	17	10,9	7	4,5	2	1,3
Königsau	E09	67	38	70,4	38	3	7,9	24	63,2	2	5,3	2	5,3	2	5,3	5	13,2
	E04	69	38	67,9	36	3	8,3	27	75,0	0	0,0	2	5,6	0	0,0	4	11,1
	B05	67	44	80,0	44	5	11,4	30	68,2	0	0,0	5	11,4	3	6,8	1	2,3
Limbach	E09	268	170	66,1	153	42	27,5	47	30,7	13	8,5	16	10,5	9	5,9	26	17,0
	E04	270	175	67,6	160	61	38,1	40	25,0	10	6,3	12	7,5	6	3,8	31	19,4
	B05	273	175	70,9	173	48	27,7	67	38,7	8	4,6	23	13,3	13	7,5	14	8,1
Meckenbach	E09	313	189	64,5	180	54	30,0	84	46,7	5	2,8	16	8,9	4	2,2	17	9,4
	E04	329	205	65,7	179	50	27,9	86	48,0	7	3,9	16	8,9	0	0,0	20	11,2
	B05	328	225	75,5	222	47	21,2	131	59,0	7	3,2	26	11,7	6	2,7	5	2,3
Oberhausen bei Kirn	E09	756	409	63,0	383	120	31,3	140	36,6	24	6,3	56	14,6	18	4,7	25	6,5
	E04	770	396	60,0	360	144	40,0	125	34,7	23	6,4	28	7,8	7	1,9	33	9,2
	B05	776	551	81,6	540	177	32,8	236	43,7	26	4,8	50	9,3	34	6,3	17	3,1
Otzweiler	E09	173	99	66,9	89	15	16,9	34	38,2	6	6,7	11	12,4	5	5,6	18	20,2
	E04	169	134	92,4	123	32	26,0	53	43,1	4	3,3	7	5,7	1	0,8	26	21,1
	B05	167	118	74,7	115	21	18,3	58	50,4	3	2,6	13	11,3	13	11,3	7	6,1
Schneppenbach	E09	217	133	67,2	125	62	49,6	31	24,8	3	2,4	15	12,0	4	3,2	10	8,0
	E04	223	142	67,9	133	69	51,9	37	27,8	5	3,8	5	3,8	2	1,5	15	11,3
	B05	217	158	79,4	156	75	48,1	49	31,4	6	3,8	14	9,0	7	4,5	5	3,2
Schwarzerden	E09	213	134	64,7	118	28	23,7	52	44,1	12	10,2	14	11,9	4	3,4	8	6,8
	E04	204	126	70,4	113	30	26,5	51	45,1	11	9,7	8	7,1	0	0,0	13	11,5
	B05	208	157	82,2	150	30	20,0	84	56,0	9	6,0	15	10,0	6	4,0	6	4,0
Simmertal	E09	1 568	765	59,3	721	162	22,5	327	45,4	34	4,7	84	11,7	29	4,0	85	11,8
	E04	1 537	846	62,8	807	236	29,2	347	43,0	51	6,3	62	7,7	3	0,4	108	13,4
	B05	1 531	990	76,6	976	257	26,3	478	49,0	50	5,1	101	10,3	43	4,4	47	4,8
Weitersborn	E09	193	134	79,3	117	21	17,9	63	53,8	2	1,7	8	6,8	9	7,7	14	12,0
	E04	196	127	88,8	119	25	21,0	71	59,7	3	2,5	2	1,7	2	1,7	16	13,4
	B05	230	139	69,8	138	29	21,0	86	62,3	4	2,9	3	2,2	6	4,3	10	7,2
VG Langenlonsheim																	
Bretzenheim	E09	1 843	755	51,9	717	279	38,9	184	25,7	102	14,2	72	10,0	15	2,1	65	9,1
	E04	1 846	897	57,2	849	372	43,8	209	24,6	109	12,8	86	10,1	10	1,2	63	7,4
	B05	1 821	1 196	78,7	1 180	446	37,8	422	35,8	111	9,4	125	10,6	42	3,6	34	2,9
Dorsheim	E09	548	287	65,8	282	103	36,5	57	20,2	33	11,7	54	19,1	10	3,5	25	8,9
	E04	516	256	56,6	240	111	46,3	40	16,7	30	12,5	36	15,0	3	1,3	20	8,3
	B05	523	365	80,8	357	134	37,5	109	30,5	36	10,1	46	12,9	19	5,3	13	3,6
Guldental	E09	2 065	921	57,5	885	420	47,5	190	21,5	100	11,3	65	7,3	18	2,0	92	10,4
	E04	2 083	1 129	67,6	1 093	553	50,6	249	22,8	73	6,7	111	10,2	8	0,7	99	9,1
	B05	2 120	1 383	80,2	1 346	562	41,8	419	31,1	102	7,6	161	12,0	59	4,4	43	3,2
Langenlonsheim	E09	2 820	997	46,2	957	352	36,8	223	23,3	139	14,5	105	11,0	28	2,9	110	11,5
	E04	2 737	1 218	55,7	1 168	434	37,2	340	29,1	131	11,2	116	9,9	18	1,5	129	11,0
	B05	2 732	1 658	75,8	1 631	539	33,0	574	35,2	130	8,0	256	15,7	76	4,7	56	3,4
Laubenheim	E09	666	320	57,1	301	102	33,9	90	29,9	45	15,0	42	14,0	3	1,0	19	6,3
	E04	680	374	66,2	351	118	33,6	113	32,2	45	12,8	36	10,3	6	1,7	33	9,4
	B05	680	465	81,9	452	116	25,7	173	38,3	48	10,6	82	18,1	22	4,9	11	2,4
Rümmelsheim	E09	1 111	585	59,7	555	248	44,7	138	24,9	44	7,9	66	11,9	8	1,4	51	9,2
	E04	1 074	612	63,1	574	304	53,0	126	22,0	45	7,8	43	7,5	2	0,3	54	9,4
	B05	1 092	764	80,3	747	286	38,3	273	36,5	57	7,6	78	10,4	30	4,0	23	3,1
Windesheim	E09	1 416	589	50,2	566	221	39,0	158	27,9	41	7,2	78	13,8	18	3,2	50	8,8
	E04	1 443	797	67,6	772	306	39,6	218	28,2	73	9,5	86	11,1	5	0,6	84	10,9
	B05	1 453	1 011	84,3	997	357	35,8	340	34,1	82	8,2	152	15,2	37	3,7	29	2,9

## T 11 Europawahlergebnisse - Ergebnisse der Ortsgemeinden (ohne Briefwahl)

Gemeinde	Wahl	Wahlberechtigte	Wähler	Wahlbeteiligung <sup>1)</sup>	Gültige Stimmen	Von den gültigen Stimmen entfielen auf											
						CDU		SPD		GRÜNE		FDP		DIE LINKE		Sonstige	
						Anzahl	%	Anzahl	%	Anz.	%	Anz.	%	Anz.	%	Anz.	%
<b>VG Meisenheim</b>																	
Abtweiler	E09	182	84	65,1	73	21	28,8	22	30,1	7	9,6	9	12,3	3	4,1	11	15,1
	E04	198	136	83,4	107	32	29,9	32	29,9	8	7,5	19	17,8	3	2,8	13	12,1
	B05	199	145	83,3	136	35	25,7	61	44,9	9	6,6	20	14,7	6	4,4	5	3,7
Becherbach	E09	802	294	55,6	277	85	30,7	116	41,9	14	5,1	24	8,7	14	5,1	24	8,7
	E04	824	520	72,6	497	166	33,4	221	44,5	39	7,8	26	5,2	1	0,2	44	8,9
	B05	818	573	81,6	559	134	24,0	268	47,9	34	6,1	57	10,2	30	5,4	36	6,4
Breitenheim	E09	375	196	63,0	174	49	28,2	69	39,7	12	6,9	13	7,5	9	5,2	22	12,6
	E04	376	246	67,6	236	86	36,4	80	33,9	11	4,7	18	7,6	2	0,8	39	16,5
	B05	374	280	80,0	272	81	29,8	121	44,5	12	4,4	18	6,6	18	6,6	22	8,1
Callbach	E09	317	172	64,7	158	27	17,1	89	56,3	10	6,3	16	10,1	7	4,4	9	5,7
	E04	327	199	63,6	187	57	30,5	86	46,0	8	4,3	13	7,0	3	1,6	20	10,7
	B05	326	243	80,2	239	54	22,6	130	54,4	7	2,9	20	8,4	20	8,4	8	3,3
Desloch	E09	327	143	72,2	133	47	35,3	52	39,1	6	4,5	16	12,0	3	2,3	9	6,8
	E04	334	256	82,1	234	87	37,2	83	35,5	9	3,8	28	12,0	4	1,7	23	9,8
	B05	330	245	78,5	239	68	28,5	102	42,7	5	2,1	35	14,6	17	7,1	12	5,0
Hundsbach	E09	329	175	57,8	146	34	23,3	71	48,6	10	6,8	16	11,0	3	2,1	12	8,2
	E04	332	231	72,4	204	44	21,6	89	43,6	16	7,8	26	12,7	0	0,0	29	14,2
	B05	320	218	71,0	213	29	13,6	130	61,0	15	7,0	13	6,1	15	7,0	11	5,2
Jeckenbach	E09	219	102	54,5	90	31	34,4	27	30,0	7	7,8	8	8,9	4	4,4	13	14,4
	E04	234	161	71,9	147	66	44,9	47	32,0	3	2,0	9	6,1	0	0,0	22	15,0
	B05	234	169	75,1	159	59	37,1	63	39,6	5	3,1	15	9,4	5	3,1	12	7,5
Lettweiler	E09	185	79	54,9	77	35	45,5	23	29,9	3	3,9	11	14,3	4	5,2	1	1,3
	E04	192	118	67,8	113	58	51,3	33	29,2	6	5,3	10	8,8	1	0,9	5	4,4
	B05	195	144	80,0	142	61	43,0	43	30,3	8	5,6	14	9,9	9	6,3	7	4,9
Löllbach	E09	179	97	58,1	80	15	18,8	31	38,8	6	7,5	7	8,8	12	15,0	9	11,3
	E04	197	129	70,1	115	36	31,3	45	39,1	10	8,7	3	2,6	1	0,9	20	17,4
	B05	190	128	71,1	124	34	27,4	54	43,5	11	8,9	11	8,9	7	5,6	7	5,6
Meisenheim, St.	E09	2 369	664	38,0	633	181	28,6	194	30,6	92	14,5	82	13,0	34	5,4	50	7,9
	E04	2 426	920	43,4	874	325	37,2	260	29,7	109	12,5	74	8,5	13	1,5	93	10,6
	B05	2 428	1 233	59,1	1 212	344	28,4	549	45,3	89	7,3	129	10,6	61	5,0	40	3,3
Raumbach	E09	346	138	53,3	128	47	36,7	34	26,6	15	11,7	18	14,1	7	5,5	7	5,5
	E04	383	223	68,4	213	85	39,9	82	38,5	14	6,6	13	6,1	3	1,4	16	7,5
	B05	364	261	82,1	250	82	32,8	112	44,8	16	6,4	20	8,0	18	7,2	2	0,8
Rehborn	E09	645	295	64,0	271	62	22,9	130	48,0	32	11,8	9	3,3	10	3,7	28	10,3
	E04	663	393	69,7	358	114	31,8	166	46,4	26	7,3	12	3,4	4	1,1	36	10,1
	B05	661	471	80,7	462	120	26,0	245	53,0	24	5,2	32	6,9	28	6,1	13	2,8
Reiffelbach	E09	202	117	65,7	114	24	21,1	46	40,4	20	17,5	10	8,8	7	6,1	7	6,1
	E04	206	131	70,1	127	30	23,6	58	45,7	13	10,2	8	6,3	1	0,8	17	13,4
	B05	207	144	81,4	138	21	15,2	69	50,0	17	12,3	12	8,7	7	5,1	12	8,7
Schmittweiler	E09	177	83	60,1	74	24	32,4	20	27,0	10	13,5	7	9,5	6	8,1	7	9,5
	E04	184	129	74,1	124	50	40,3	42	33,9	12	9,7	9	7,3	0	0,0	11	8,9
	B05	190	128	74,9	125	39	31,2	49	39,2	12	9,6	16	12,8	4	3,2	5	4,0
Schweinschied	E09	145	86	72,9	72	27	37,5	15	20,8	3	4,2	18	25,0	6	8,3	3	4,2
	E04	158	102	68,9	91	28	30,8	27	29,7	5	5,5	13	14,3	4	4,4	14	15,4
	B05	158	108	75,0	106	35	33,0	32	30,2	2	1,9	19	17,9	10	9,4	8	7,5
<b>VG Rüdesheim</b>																	
Allenfeld	E09	150	96	72,2	90	31	34,4	31	34,4	7	7,8	6	6,7	0	0,0	15	16,7
	E04	146	95	70,9	83	27	32,5	31	37,3	7	8,4	8	9,6	1	1,2	9	10,8
	B05	139	98	80,3	96	25	26,0	41	42,7	6	6,3	6	6,3	11	11,5	7	7,3
Argenschwang	E09	279	173	72,4	164	49	29,9	56	34,1	12	7,3	19	11,6	8	4,9	20	12,2
	E04	271	185	79,4	170	61	35,9	60	35,3	16	9,4	13	7,6	4	2,4	16	9,4
	B05	267	202	86,0	196	56	28,6	85	43,4	15	7,7	22	11,2	13	6,6	5	2,6
Bockenau	E09	956	340	56,9	327	119	36,4	106	32,4	25	7,6	37	11,3	9	2,8	31	9,5
	E04	949	566	72,5	537	220	41,0	198	36,9	33	6,1	35	6,5	6	1,1	45	8,4
	B05	960	681	85,1	675	229	33,9	288	42,7	37	5,5	72	10,7	27	4,0	22	3,3

**T 11 Europawahlergebnisse - Ergebnisse der Ortsgemeinden (ohne Briefwahl)**

Gemeinde	Wahl	Wahlberechtigte	Wähler	Wahlbeteiligung <sup>1)</sup>	Gültige Stimmen	Von den gültigen Stimmen entfielen auf											
						CDU		SPD		GRÜNE		FDP		DIE LINKE		Sonstige	
						Anzahl	%	Anzahl	%	Anz.	%	Anz.	%	Anz.	%	Anz.	%
Boos	E09	323	156	55,7	150	43	28,7	55	36,7	13	8,7	18	12,0	4	2,7	17	11,3
	E04	314	200	74,1	183	64	35,0	72	39,3	10	5,5	10	5,5	0	0,0	27	14,8
	B05	317	217	81,9	210	57	27,1	99	47,1	12	5,7	25	11,9	9	4,3	8	3,8
Braunweiler	E09	523	326	79,1	304	182	59,9	59	19,4	18	5,9	21	6,9	3	1,0	21	6,9
	E04	517	323	70,8	300	211	70,3	38	12,7	16	5,3	16	5,3	0	0,0	19	6,3
	B05	522	384	86,5	374	209	55,9	71	19,0	18	4,8	47	12,6	17	4,5	12	3,2
Burgsponheim	E09	204	97	63,8	94	31	33,0	36	38,3	8	8,5	6	6,4	5	5,3	8	8,5
	E04	170	125	81,7	120	38	31,7	56	46,7	7	5,8	9	7,5	0	0,0	10	8,3
	B05	186	130	85,0	126	33	26,2	54	42,9	10	7,9	14	11,1	5	4,0	10	7,9
Dalberg	E09	207	113	66,9	104	73	70,2	18	17,3	5	4,8	5	4,8	1	1,0	2	1,9
	E04	198	112	72,3	110	77	70,0	14	12,7	1	0,9	6	5,5	0	0,0	12	10,9
	B05	200	152	86,4	148	96	64,9	35	23,6	1	0,7	10	6,8	4	2,7	2	1,4
Gebroth	E09	132	76	65,0	73	17	23,3	30	41,1	6	8,2	11	15,1	4	5,5	5	6,8
	E04	135	78	68,4	73	16	21,9	31	42,5	4	5,5	14	19,2	3	4,1	5	6,8
	B05	134	86	74,8	85	12	14,1	40	47,1	4	4,7	25	29,4	4	4,7	0	0,0
Gutenberg	E09	787	415	64,1	397	170	42,8	90	22,7	38	9,6	45	11,3	15	3,8	39	9,8
	E04	785	489	70,5	458	179	39,1	135	29,5	49	10,7	47	10,3	5	1,1	43	9,4
	B05	796	552	83,4	542	180	33,2	194	35,8	36	6,6	82	15,1	32	5,9	18	3,3
Hargesheim	E09	2 250	996	52,5	958	352	36,7	280	29,2	96	10,0	89	9,3	20	2,1	121	12,6
	E04	2 291	1 192	58,2	1 146	468	40,8	354	30,9	122	10,6	90	7,9	16	1,4	96	8,4
	B05	2 256	1 557	81,3	1 533	497	32,4	590	38,5	135	8,8	197	12,9	61	4,0	53	3,5
Hergenfeld	E09	379	213	63,8	201	112	55,7	42	20,9	18	9,0	11	5,5	6	3,0	12	6,0
	E04	344	238	71,7	223	139	62,3	35	15,7	15	6,7	12	5,4	2	0,9	20	9,0
	B05	363	302	89,9	290	136	46,9	79	27,2	29	10,0	26	9,0	13	4,5	7	2,4
Hüffelsheim	E09	1 036	515	57,4	489	150	30,7	203	41,5	51	10,4	43	8,8	13	2,7	29	5,9
	E04	1 000	591	66,5	564	182	32,3	267	47,3	46	8,2	20	3,5	1	0,2	48	8,5
	B05	1 018	722	81,0	709	213	30,0	340	48,0	59	8,3	57	8,0	23	3,2	17	2,4
Mandel	E09	732	378	70,3	362	142	39,2	106	29,3	23	6,4	37	10,2	11	3,0	43	11,9
	E04	673	396	73,3	375	137	36,5	118	31,5	27	7,2	25	6,7	5	1,3	63	16,8
	B05	674	449	79,0	439	137	31,2	184	41,9	18	4,1	58	13,2	24	5,5	18	4,1
Münchwald	E09	259	167	86,1	163	63	38,7	41	25,2	37	22,7	8	4,9	3	1,8	11	6,7
	E04	242	165	80,1	161	66	41,0	36	22,4	41	25,5	10	6,2	3	1,9	5	3,1
	B05	244	166	88,3	165	72	43,6	45	27,3	21	12,7	13	7,9	10	6,1	4	2,4
Oberstreit	E09	209	129	67,2	116	58	50,0	30	25,9	8	6,9	7	6,0	4	3,4	9	7,8
	E04	201	134	70,9	123	68	55,3	35	28,5	0	0,0	7	5,7	4	3,3	9	7,3
	B05	201	136	82,4	132	57	43,2	51	38,6	8	6,1	5	3,8	5	3,8	6	4,5
Roxheim	E09	1 916	835	51,9	797	329	41,3	227	28,5	64	8,0	72	9,0	16	2,0	89	11,2
	E04	1 902	963	58,3	917	383	41,8	281	30,6	96	10,5	60	6,5	8	0,9	89	9,7
	B05	1 878	1 270	79,7	1 247	446	35,8	469	37,6	100	8,0	161	12,9	34	2,7	37	3,0
Rüdesheim	E09	1 885	785	49,6	750	253	33,7	225	30,0	105	14,0	57	7,6	33	4,4	77	10,3
	E04	1 860	911	57,7	856	298	34,8	312	36,4	89	10,4	56	6,5	9	1,1	92	10,7
	B05	1 852	1 183	77,1	1 161	314	27,0	544	46,9	75	6,5	134	11,5	54	4,7	40	3,4
Sankt Katharinen	E09	301	136	57,6	126	53	42,1	30	23,8	9	7,1	20	15,9	3	2,4	11	8,7
	E04	286	177	65,8	162	76	46,9	34	21,0	13	8,0	11	6,8	1	0,6	27	16,7
	B05	291	210	82,7	206	99	48,1	60	29,1	11	5,3	22	10,7	7	3,4	7	3,4
Schloßböckelheim	E09	319	154	57,9	144	51	35,4	65	45,1	8	5,6	5	3,5	3	2,1	12	8,3
	E04	320	180	64,1	169	63	37,3	64	37,9	11	6,5	9	5,3	0	0,0	22	13,0
	B05	318	210	78,4	206	61	29,6	95	46,1	13	6,3	21	10,2	9	4,4	7	3,4
Sommerloch	E09	346	130	65,3	120	69	57,5	18	15,0	12	10,0	6	5,0	10	8,3	5	4,2
	E04	333	239	76,8	230	151	65,7	27	11,7	22	9,6	8	3,5	3	1,3	19	8,3
	B05	342	277	88,5	271	152	56,1	52	19,2	20	7,4	19	7,0	20	7,4	8	3,0
Spabrücken	E09	919	528	70,9	492	303	61,6	76	15,4	54	11,0	32	6,5	0	0,0	27	5,5
	E04	915	567	73,4	545	381	69,9	59	10,8	39	7,2	26	4,8	1	0,2	39	7,2
	B05	927	684	87,2	667	353	52,9	169	25,3	30	4,5	73	10,9	25	3,7	17	2,5
Spall	E09	132	69	68,3	65	15	23,1	21	32,3	9	13,8	13	20,0	5	7,7	2	3,1
	E04	117	89	84,0	75	22	29,3	30	40,0	6	8,0	12	16,0	1	1,3	4	5,3
	B05	119	85	81,0	83	20	24,1	34	41,0	6	7,2	15	18,1	3	3,6	5	6,0

## T 11 Europawahlergebnisse - Ergebnisse der Ortsgemeinden (ohne Briefwahl)

Gemeinde	Wahl	Wahl- berech- tigte	Wähler	Wahl- beteili- gung <sup>1)</sup>	Gültige Stim- men	Von den gültigen Stimmen entfielen auf											
						CDU		SPD		GRÜNE		FDP		DIE LINKE		Sonstige	
						Anzahl	%	Anzahl	%	Anz.	%	Anz.	%	Anz.	%	Anz.	%
Sponheim	E09	651	310	58,2	303	126	41,6	96	31,7	20	6,6	26	8,6	9	3,0	26	8,6
	E04	639	364	70,8	341	158	46,3	103	30,2	21	6,2	19	5,6	5	1,5	35	10,3
	B05	649	435	80,1	427	165	38,6	161	37,7	29	6,8	40	9,4	17	4,0	15	3,5
Waldböckelheim	E09	1 827	878	62,2	823	291	35,4	299	36,3	57	6,9	52	6,3	25	3,0	99	12,0
	E04	1 814	1 065	72,7	1 003	389	38,8	373	37,2	77	7,7	50	5,0	14	1,4	100	10,0
	B05	1 816	1 219	82,9	1 184	389	32,9	489	41,3	60	5,1	134	11,3	59	5,0	53	4,5
Wallhausen	E09	1 315	664	63,4	630	439	69,7	52	8,3	33	5,2	49	7,8	4	0,6	53	8,4
	E04	1 292	810	70,4	776	580	74,7	63	8,1	37	4,8	29	3,7	3	0,4	64	8,2
	B05	1 294	950	85,4	938	609	64,9	143	15,2	35	3,7	99	10,6	22	2,3	30	3,2
Weinsheim	E09	1 501	675	53,9	637	233	36,6	234	36,7	60	9,4	37	5,8	23	3,6	50	7,8
	E04	1 428	761	59,4	720	267	37,1	248	34,4	66	9,2	47	6,5	16	2,2	76	10,6
	B05	1 497	1 025	77,0	1 007	294	29,2	416	41,3	73	7,2	111	11,0	70	7,0	43	4,3
Winterbach	E09	371	179	61,9	179	76	42,5	47	26,3	14	7,8	18	10,1	6	3,4	18	10,1
	E04	397	245	68,8	236	84	35,6	84	35,6	11	4,7	26	11,0	2	0,8	29	12,3
	B05	392	279	84,3	261	69	26,4	109	41,8	20	7,7	29	11,1	22	8,4	12	4,6
VG Stromberg																	
Daxweiler	E09	661	356	65,7	340	175	51,5	64	18,8	32	9,4	35	10,3	7	2,1	27	7,9
	E04	657	401	71,1	374	189	50,5	89	23,8	38	10,2	23	6,1	2	0,5	33	8,8
	B05	653	447	80,4	440	183	41,6	165	37,5	32	7,3	46	10,5	8	1,8	6	1,4
Dörrebach	E09	552	350	70,7	335	170	50,7	58	17,3	40	11,9	24	7,2	12	3,6	31	9,3
	E04	585	373	73,9	343	197	57,4	61	17,8	33	9,6	17	5,0	6	1,7	29	8,5
	B05	574	428	84,6	419	211	50,4	104	24,8	34	8,1	39	9,3	18	4,3	13	3,1
Eckenroth	E09	185	102	62,6	100	41	41,0	40	40,0	9	9,0	4	4,0	1	1,0	5	5,0
	E04	186	114	68,7	108	54	50,0	35	32,4	9	8,3	2	1,9	1	0,9	7	6,5
	B05	185	123	76,4	120	43	35,8	45	37,5	10	8,3	14	11,7	8	6,7	0	0,0
Roth	E09	226	116	57,4	107	57	53,3	19	17,8	7	6,5	13	12,1	4	3,7	7	6,5
	E04	214	122	65,9	109	64	58,7	17	15,6	7	6,4	8	7,3	2	1,8	11	10,1
	B05	216	153	84,5	149	66	44,3	45	30,2	6	4,0	16	10,7	11	7,4	5	3,4
Schöneberg	E09	526	314	68,3	291	119	40,9	45	15,5	28	9,6	36	12,4	10	3,4	53	18,2
	E04	519	309	64,0	280	169	60,4	49	17,5	21	7,5	8	2,9	6	2,1	27	9,6
	B05	522	370	81,7	352	159	45,2	99	28,1	25	7,1	34	9,7	15	4,3	20	5,7
Schweppenhausen	E09	708	331	52,8	318	123	38,7	86	27,0	33	10,4	34	10,7	10	3,1	32	10,1
	E04	741	391	59,4	376	151	40,2	121	32,2	40	10,6	29	7,7	2	0,5	33	8,8
	B05	714	501	82,9	492	161	32,7	202	41,1	39	7,9	57	11,6	17	3,5	16	3,3
Seibersbach	E09	1 133	588	63,2	540	239	44,3	113	20,9	55	10,2	65	12,0	18	3,3	50	9,3
	E04	1 113	646	65,9	589	306	52,0	138	23,4	47	8,0	35	5,9	10	1,7	53	9,0
	B05	1 100	753	81,4	726	311	42,8	218	30,0	61	8,4	74	10,2	29	4,0	33	4,5
Stromberg, St.	E09	2 507	920	46,1	896	382	42,6	182	20,3	99	11,0	103	11,5	33	3,7	97	10,8
	E04	2 499	1 051	50,2	1 002	468	46,7	193	19,3	149	14,9	71	7,1	12	1,2	109	10,9
	B05	2 498	1 510	76,1	1 487	524	35,2	487	32,8	139	9,3	201	13,5	96	6,5	40	2,7
Waldlaubersheim	E09	654	348	62,4	330	109	33,0	113	34,2	36	10,9	37	11,2	10	3,0	25	7,6
	E04	676	410	60,8	391	126	32,2	146	37,3	44	11,3	33	8,4	4	1,0	38	9,7
	B05	676	476	82,2	465	140	30,1	211	45,4	41	8,8	52	11,2	15	3,2	6	1,3
Warmstroth	E09	340	153	58,4	137	69	50,4	28	20,4	7	5,1	18	13,1	1	0,7	14	10,2
	E04	339	204	74,5	178	91	51,1	38	21,3	21	11,8	10	5,6	1	0,6	17	9,6
	B05	332	216	81,2	214	84	39,3	74	34,6	12	5,6	30	14,0	6	2,8	8	3,7
Bernkastel-Wittlich, Landkreis																	
VG Bernkastel-Kues																	
Bernkastel-Kues, St.	E09	5 524	1 866	42,7	1 776	815	45,9	272	15,3	183	10,3	274	15,4	83	4,7	149	8,4
	E04	5 649	2 281	48,7	2 162	1 206	55,8	357	16,5	187	8,6	211	9,8	20	0,9	181	8,4
	B05	5 583	3 314	72,4	3 218	1 345	41,8	883	27,4	242	7,5	519	16,1	155	4,8	74	2,3
Brauneberg	E09	968	598	68,1	542	272	50,2	84	15,5	41	7,6	78	14,4	28	5,2	39	7,2
	E04	957	575	65,6	536	294	54,9	104	19,4	33	6,2	50	9,3	4	0,7	51	9,5
	B05	944	677	78,1	657	269	40,9	156	23,7	46	7,0	131	19,9	36	5,5	19	2,9
Burgen	E09	484	258	61,0	243	67	27,6	79	32,5	30	12,3	36	14,8	11	4,5	20	8,2
	E04	490	291	65,7	275	96	34,9	99	36,0	21	7,6	31	11,3	4	1,5	24	8,7
	B05	485	320	73,4	316	74	23,4	139	44,0	23	7,3	52	16,5	14	4,4	14	4,4

**T 11 Europawahleregebnisse - Ergebnisse der Ortsgemeinden (ohne Briefwahl)**

Gemeinde	Wahl	Wahlberechtigte	Wähler	Wahlbeteiligung <sup>1)</sup>	Gültige Stimmen	Von den gültigen Stimmen entfielen auf											
						CDU		SPD		GRÜNE		FDP		DIE LINKE		Sonstige	
						Anzahl	%	Anzahl	%	Anz.	%	Anz.	%	Anz.	%	Anz.	%
Erden	E09	317	198	70,5	192	126	65,6	20	10,4	9	4,7	23	12,0	4	2,1	10	5,2
	E04	331	236	80,5	218	144	66,1	22	10,1	9	4,1	22	10,1	3	1,4	18	8,3
	B05	338	245	83,3	239	121	50,6	47	19,7	13	5,4	38	15,9	13	5,4	7	2,9
Gornhausen	E09	184	122	76,3	110	59	53,6	12	10,9	8	7,3	17	15,5	6	5,5	8	7,3
	E04	170	136	85,0	124	63	50,8	25	20,2	9	7,3	16	12,9	1	0,8	10	8,1
	B05	178	150	89,8	143	62	43,4	39	27,3	5	3,5	26	18,2	6	4,2	5	3,5
Graach an der Mosel	E09	595	321	62,0	293	158	53,9	53	18,1	20	6,8	23	7,8	10	3,4	29	9,9
	E04	619	365	64,0	330	206	62,4	54	16,4	22	6,7	10	3,0	6	1,8	32	9,7
	B05	610	406	72,9	385	174	45,2	108	28,1	20	5,2	38	9,9	36	9,4	9	2,3
Hochscheid	E09	211	125	61,0	119	34	28,6	48	40,3	7	5,9	17	14,3	5	4,2	8	6,7
	E04	204	137	70,6	131	33	25,2	63	48,1	10	7,6	11	8,4	3	2,3	11	8,4
	B05	202	145	78,8	141	21	14,9	75	53,2	15	10,6	20	14,2	7	5,0	3	2,1
Kesten	E09	321	220	74,6	206	147	71,4	17	8,3	6	2,9	22	10,7	6	2,9	8	3,9
	E04	325	235	78,1	214	153	71,5	22	10,3	5	2,3	16	7,5	2	0,9	16	7,5
	B05	321	266	89,0	256	144	56,3	43	16,8	4	1,6	46	18,0	11	4,3	8	3,1
Kleinich	E09	585	344	62,3	324	126	38,9	97	29,9	28	8,6	42	13,0	5	1,5	26	8,0
	E04	610	407	69,6	393	150	38,2	139	35,4	40	10,2	36	9,2	2	0,5	26	6,6
	B05	593	387	73,7	382	88	23,0	183	47,9	27	7,1	54	14,1	16	4,2	14	3,7
Kommen	E09	228	154	68,4	143	63	44,1	17	11,9	10	7,0	40	28,0	1	0,7	12	8,4
	E04	222	167	84,3	162	67	41,4	41	25,3	12	7,4	25	15,4	2	1,2	15	9,3
	B05	220	150	77,7	145	47	32,4	51	35,2	9	6,2	26	17,9	8	5,5	4	2,8
Lieser	E09	995	534	60,1	497	288	57,9	82	16,5	28	5,6	63	12,7	11	2,2	25	5,0
	E04	991	614	68,1	558	359	64,3	89	15,9	31	5,6	27	4,8	3	0,5	49	8,8
	B05	983	655	75,6	643	302	47,0	180	28,0	25	3,9	88	13,7	34	5,3	14	2,2
Longkamp	E09	944	403	47,0	370	184	49,7	63	17,0	31	8,4	48	13,0	16	4,3	28	7,6
	E04	880	469	57,0	444	262	59,0	82	18,5	31	7,0	31	7,0	4	0,9	34	7,7
	B05	894	661	80,1	649	260	40,1	209	32,2	24	3,7	95	14,6	43	6,6	18	2,8
Löslich	E09	345	205	68,3	194	96	49,5	35	18,0	17	8,8	27	13,9	6	3,1	13	6,7
	E04	347	246	79,9	227	132	58,1	44	19,4	11	4,8	19	8,4	3	1,3	18	7,9
	B05	344	271	86,9	265	112	42,3	80	30,2	15	5,7	42	15,8	13	4,9	3	1,1
Maring-Nowiand	E09	1 231	701	73,2	658	365	55,5	114	17,3	64	9,7	51	7,8	32	4,9	32	4,9
	E04	1 235	737	75,4	690	444	64,3	106	15,4	63	9,1	27	3,9	5	0,7	45	6,5
	B05	1 225	866	84,5	852	380	44,6	234	27,5	67	7,9	102	12,0	46	5,4	23	2,7
Monzelfeld	E09	1 012	425	50,5	398	167	42,0	101	25,4	34	8,5	51	12,8	12	3,0	33	8,3
	E04	1 010	543	60,4	495	264	53,3	120	24,2	35	7,1	25	5,1	5	1,0	46	9,3
	B05	1 030	705	78,7	689	256	37,2	241	35,0	53	7,7	69	10,0	44	6,4	26	3,8
Mülheim (Mosel)	E09	814	396	56,3	373	124	33,2	94	25,2	35	9,4	72	19,3	13	3,5	35	9,4
	E04	792	464	65,9	434	180	41,5	111	25,6	39	9,0	58	13,4	6	1,4	40	9,2
	B05	789	545	78,4	537	165	30,7	191	35,6	28	5,2	105	19,6	26	4,8	22	4,1
Ürzig	E09	777	421	66,2	398	216	54,3	56	14,1	31	7,8	49	12,3	12	3,0	34	8,5
	E04	784	496	73,7	466	279	59,9	65	13,9	39	8,4	35	7,5	6	1,3	42	9,0
	B05	775	517	77,7	510	223	43,7	121	23,7	38	7,5	90	17,6	16	3,1	22	4,3
Veldenz	E09	731	377	57,1	356	127	35,7	128	36,0	16	4,5	44	12,4	17	4,8	24	6,7
	E04	747	452	65,0	415	175	42,2	118	28,4	26	6,3	38	9,2	5	1,2	53	12,8
	B05	755	481	70,3	461	123	26,7	192	41,6	22	4,8	61	13,2	39	8,5	24	5,2
Wintrich	E09	820	537	73,3	477	216	45,3	85	17,8	24	5,0	76	15,9	16	3,4	60	12,6
	E04	821	574	75,9	488	287	58,8	70	14,3	19	3,9	44	9,0	7	1,4	61	12,5
	B05	810	598	82,6	579	246	42,5	146	25,2	22	3,8	105	18,1	38	6,6	22	3,8
Zeltingen-Rachtig	E09	1 853	889	67,2	828	489	59,1	104	12,6	64	7,7	98	11,8	19	2,3	54	6,5
	E04	1 880	1 092	72,0	1 028	676	65,8	151	14,7	84	8,2	40	3,9	4	0,4	73	7,1
	B05	1 890	1 378	84,2	1 355	630	46,5	406	30,0	78	5,8	151	11,1	42	3,1	48	3,5
VG Kröv-Bausendorf																	
Bausendorf	E09	1 014	537	58,8	504	232	46,0	124	24,6	43	8,5	54	10,7	17	3,4	34	6,7
	E04	1 053	529	54,8	502	287	57,2	124	24,7	26	5,2	26	5,2	5	1,0	34	6,8
	B05	1 046	695	73,6	673	258	38,3	235	34,9	40	5,9	74	11,0	45	6,7	21	3,1
Bengel	E09	682	326	52,0	318	157	49,4	72	22,6	18	5,7	33	10,4	14	4,4	24	7,5
	E04	723	318	48,2	302	176	58,3	70	23,2	13	4,3	14	4,6	2	0,7	27	8,9
	B05	722	469	75,5	463	175	37,8	152	32,8	22	4,8	61	13,2	37	8,0	16	3,5

## T 11 Europawahlergebnisse - Ergebnisse der Ortsgemeinden (ohne Briefwahl)

Gemeinde	Wahl	Wahlberechtigte	Wähler	Wahlbeteiligung <sup>1)</sup>	Gültige Stimmen	Von den gültigen Stimmen entfielen auf											
						CDU		SPD		GRÜNE		FDP		DIE LINKE		Sonstige	
						Anzahl	%	Anzahl	%	Anz.	%	Anz.	%	Anz.	%	Anz.	%
Diefenbach	E09	50	30	68,2	30	11	36,7	1	3,3	7	23,3	4	13,3	0	0,0	7	23,3
	E04	58	40	75,5	38	22	57,9	2	5,3	2	5,3	7	18,4	0	0,0	5	13,2
	B05	56	43	86,0	43	17	39,5	8	18,6	4	9,3	10	23,3	3	7,0	1	2,3
Flußbach	E09	383	190	55,1	181	87	48,1	32	17,7	12	6,6	20	11,0	7	3,9	23	12,7
	E04	373	212	60,1	201	131	65,2	22	10,9	14	7,0	17	8,5	0	0,0	17	8,5
	B05	366	241	71,5	233	98	42,1	71	30,5	12	5,2	20	8,6	18	7,7	14	6,0
Hontheim	E09	668	456	74,1	420	260	61,9	55	13,1	18	4,3	37	8,8	11	2,6	39	9,3
	E04	662	478	76,2	454	313	68,9	60	13,2	8	1,8	19	4,2	8	1,8	46	10,1
	B05	672	509	82,8	494	265	53,6	102	20,6	12	2,4	66	13,4	28	5,7	21	4,3
Kinderbeuern	E09	876	471	57,6	442	200	45,2	131	29,6	29	6,6	33	7,5	17	3,8	32	7,2
	E04	868	476	59,9	450	225	50,0	132	29,3	18	4,0	23	5,1	6	1,3	46	10,2
	B05	852	569	72,7	557	198	35,5	215	38,6	28	5,0	57	10,2	39	7,0	20	3,6
Kinheim	E09	651	334	59,5	321	193	60,1	34	10,6	22	6,9	53	16,5	3	0,9	16	5,0
	E04	693	400	64,4	376	237	63,0	41	10,9	20	5,3	57	15,2	0	0,0	21	5,6
	B05	691	494	80,3	475	232	48,8	101	21,3	24	5,1	99	20,8	13	2,7	6	1,3
Kröv	E09	1 941	860	53,3	805	445	55,3	115	14,3	31	3,9	142	17,6	17	2,1	55	6,8
	E04	1 958	982	56,1	939	560	59,6	125	13,3	39	4,2	152	16,2	2	0,2	61	6,5
	B05	1 947	1 288	74,8	1 247	592	47,5	259	20,8	49	3,9	272	21,8	46	3,7	29	2,3
Reil	E09	906	476	57,3	444	197	44,4	103	23,2	42	9,5	55	12,4	15	3,4	32	7,2
	E04	945	551	62,5	519	271	52,2	108	20,8	24	4,6	52	10,0	9	1,7	55	10,6
	B05	951	672	76,9	658	261	39,7	196	29,8	33	5,0	111	16,9	32	4,9	25	3,8
Willwerscheid	E09	55	37	72,5	35	17	48,6	6	17,1	0	0,0	7	20,0	2	5,7	3	8,6
	E04	49	29	64,4	28	11	39,3	8	28,6	2	7,1	3	10,7	1	3,6	3	10,7
	B05	49	37	75,5	37	12	32,4	14	37,8	1	2,7	7	18,9	2	5,4	1	2,7
VG Manderscheid																	
Bettenfeld	E09	550	293	74,4	277	139	50,2	32	11,6	17	6,1	45	16,2	12	4,3	32	11,6
	E04	609	433	83,8	400	235	58,8	62	15,5	18	4,5	29	7,3	4	1,0	52	13,0
	B05	600	426	78,6	416	171	41,1	123	29,6	20	4,8	58	13,9	27	6,5	17	4,1
Dierfeld	E09	9	7	77,8	7	1	14,3	0	0,0	1	14,3	1	14,3	0	0,0	4	57,1
	E04	8	8	100,0	8	0	0,0	0	0,0	0	0,0	1	12,5	0	0,0	7	87,5
	B05			(Wahl in Manderscheid)													
Eckfeld	E09	280	174	67,4	166	97	58,4	13	7,8	18	10,8	25	15,1	3	1,8	10	6,0
	E04	286	212	77,7	199	149	74,9	18	9,0	12	6,0	7	3,5	1	0,5	12	6,0
	B05	280	226	85,9	222	120	54,1	42	18,9	14	6,3	32	14,4	11	5,0	3	1,4
Eisenschmitt	E09	275	169	69,3	153	74	48,4	23	15,0	14	9,2	25	16,3	4	2,6	13	8,5
	E04	291	182	65,9	160	99	61,9	22	13,8	8	5,0	18	11,3	0	0,0	13	8,1
	B05	285	201	76,4	196	88	44,9	60	30,6	7	3,6	26	13,3	9	4,6	6	3,1
Gipperath	E09	214	128	67,7	125	66	52,8	32	25,6	9	7,2	9	7,2	2	1,6	7	5,6
	E04	205	125	62,2	117	69	59,0	34	29,1	8	6,8	2	1,7	1	0,9	3	2,6
	B05	199	158	84,5	154	69	44,8	53	34,4	14	9,1	12	7,8	4	2,6	2	1,3
Greimerath	E09	195	134	84,3	122	52	42,6	21	17,2	15	12,3	15	12,3	10	8,2	9	7,4
	E04	171	139	84,8	131	68	51,9	22	16,8	22	16,8	8	6,1	3	2,3	8	6,1
	B05	190	156	91,2	151	42	27,8	51	33,8	18	11,9	19	12,6	18	11,9	3	2,0
Großlittgen	E09	808	423	61,8	391	194	49,6	52	13,3	33	8,4	48	12,3	16	4,1	48	12,3
	E04	827	478	64,7	439	272	62,0	84	19,1	29	6,6	16	3,6	4	0,9	34	7,7
	B05	837	543	72,0	530	224	42,3	159	30,0	30	5,7	63	11,9	30	5,7	24	4,5
Hasborn	E09	436	228	57,3	214	116	54,2	44	20,6	20	9,3	14	6,5	4	1,9	16	7,5
	E04	417	236	60,2	222	135	60,8	35	15,8	25	11,3	6	2,7	2	0,9	19	8,6
	B05	439	323	80,1	318	142	44,7	102	32,1	28	8,8	23	7,2	15	4,7	8	2,5
Karl	E09	164	79	51,3	70	36	51,4	7	10,0	4	5,7	12	17,1	0	0,0	11	15,7
	E04	170	121	73,3	100	60	60,0	20	20,0	5	5,0	6	6,0	1	1,0	8	8,0
	B05	171	117	73,6	111	58	52,3	18	16,2	8	7,2	17	15,3	6	5,4	4	3,6
Laufeld	E09	418	257	68,7	242	158	65,3	27	11,2	7	2,9	34	14,0	6	2,5	10	4,1
	E04	405	280	71,6	264	202	76,5	26	9,8	11	4,2	9	3,4	2	0,8	14	5,3
	B05	403	324	86,4	316	186	58,9	60	19,0	11	3,5	40	12,7	5	1,6	14	4,4
Manderscheid, St.	E09	1 016	463	59,1	431	226	52,4	73	16,9	44	10,2	54	12,5	6	1,4	28	6,5
	E04	1 024	560	64,3	531	324	61,0	88	16,6	49	9,2	20	3,8	2	0,4	48	9,0
	B05	1 021	690	82,7	685	316	46,1	190	27,7	41	6,0	90	13,1	28	4,1	20	2,9

**T 11 Europawahlergebnisse - Ergebnisse der Ortsgemeinden (ohne Briefwahl)**

Gemeinde	Wahl	Wahlberechtigte	Wähler	Wahlbeteiligung <sup>1)</sup>	Gültige Stimmen	Von den gültigen Stimmen entfielen auf											
						CDU		SPD		GRÜNE		FDP		DIE LINKE		Sonstige	
						Anzahl	%	Anzahl	%	Anz.	%	Anz.	%	Anz.	%	Anz.	%
Meerfeld	E09	272	165	71,1	141	94	66,7	7	5,0	11	7,8	25	17,7	0	0,0	4	2,8
	E04	269	199	74,8	179	143	79,9	14	7,8	7	3,9	13	7,3	0	0,0	2	1,1
	B05	273	203	82,5	196	121	61,7	33	16,8	7	3,6	29	14,8	2	1,0	4	2,0
Musweiler	E09	50	35	77,8	32	17	53,1	9	28,1	3	9,4	2	6,3	0	0,0	1	3,1
	E04	54	36	72,0	34	25	73,5	5	14,7	1	2,9	1	2,9	0	0,0	2	5,9
	B05	53	35	72,9	34	24	70,6	5	14,7	0	0,0	3	8,8	1	2,9	1	2,9
Niederöfflingen	E09	352	246	74,5	235	146	62,1	33	14,0	6	2,6	32	13,6	2	0,9	16	6,8
	E04	370	217	61,8	205	150	73,2	26	12,7	8	3,9	9	4,4	0	0,0	12	5,9
	B05	375	298	82,3	294	149	50,7	78	26,5	13	4,4	39	13,3	8	2,7	7	2,4
Niederscheidweiler	E09	219	136	76,0	121	65	53,7	21	17,4	8	6,6	10	8,3	3	2,5	14	11,6
	E04	213	127	62,9	116	68	58,6	25	21,6	9	7,8	6	5,2	2	1,7	6	5,2
	B05	212	156	79,2	150	61	40,7	50	33,3	8	5,3	27	18,0	4	2,7	0	0,0
Oberöfflingen	E09	223	139	67,5	125	73	58,4	13	10,4	9	7,2	20	16,0	2	1,6	8	6,4
	E04	227	187	86,6	171	132	77,2	14	8,2	9	5,3	10	5,8	1	0,6	5	2,9
	B05	231	183	85,1	178	88	49,4	40	22,5	12	6,7	29	16,3	4	2,2	5	2,8
Oberscheidweiler	E09	143	103	73,0	94	56	59,6	14	14,9	6	6,4	6	6,4	0	0,0	12	12,8
	E04	153	110	75,9	104	59	56,7	18	17,3	8	7,7	6	5,8	1	1,0	12	11,5
	B05	150	120	81,1	119	53	44,5	31	26,1	6	5,0	15	12,6	6	5,0	8	6,7
Pantenburg	E09	210	110	64,3	104	62	59,6	10	9,6	9	8,7	16	15,4	0	0,0	7	6,7
	E04	204	144	71,6	135	99	73,3	11	8,1	10	7,4	8	5,9	1	0,7	6	4,4
	B05	207	146	82,0	142	80	56,3	25	17,6	9	6,3	21	14,8	4	2,8	3	2,1
Schladt	E09	111	79	84,9	74	42	56,8	9	12,2	9	12,2	10	13,5	0	0,0	4	5,4
	E04	108	77	72,6	73	49	67,1	5	6,8	4	5,5	4	5,5	0	0,0	11	15,1
	B05	107	77	76,2	74	46	62,2	12	16,2	5	6,8	6	8,1	3	4,1	2	2,7
Schwarzenborn	E09	44	26	76,5	25	15	60,0	5	20,0	1	4,0	1	4,0	2	8,0	1	4,0
	E04	40	31	88,6	28	21	75,0	2	7,1	3	10,7	0	0,0	2	7,1	0	0,0
	B05	40	26	76,5	26	17	65,4	4	15,4	0	0,0	3	11,5	1	3,8	1	3,8
Wallscheid	E09	288	156	64,7	147	77	52,4	27	18,4	8	5,4	23	15,6	3	2,0	9	6,1
	E04	288	185	70,9	175	125	71,4	20	11,4	17	9,7	10	5,7	1	0,6	2	1,1
	B05	285	215	85,0	212	108	50,9	51	24,1	8	3,8	31	14,6	12	5,7	2	0,9
VG Neumagen-Dhron																	
Minheim	E09	400	254	75,8	231	142	61,5	31	13,4	10	4,3	26	11,3	6	2,6	16	6,9
	E04	414	303	79,1	274	178	65,0	32	11,7	15	5,5	17	6,2	1	0,4	31	11,3
	B05	411	317	83,4	309	155	50,2	71	23,0	15	4,9	43	13,9	10	3,2	15	4,9
Neumagen-Dhron	E09	1 874	861	52,4	798	397	49,7	154	19,3	38	4,8	109	13,7	17	2,1	83	10,4
	E04	1 882	1 036	62,0	953	517	54,2	222	23,3	47	4,9	66	6,9	12	1,3	89	9,3
	B05	1 890	1 320	78,7	1 284	563	43,8	372	29,0	61	4,8	178	13,9	71	5,5	39	3,0
Piesport	E09	1 642	827	59,4	759	398	52,4	119	15,7	46	6,1	90	11,9	30	4,0	76	10,0
	E04	1 707	1 035	65,2	953	510	53,5	194	20,4	56	5,9	88	9,2	5	0,5	100	10,5
	B05	1 697	1 191	77,9	1 150	472	41,0	352	30,6	44	3,8	169	14,7	61	5,3	52	4,5
Trittenheim	E09	886	502	64,4	449	237	52,8	62	13,8	15	3,3	69	15,4	15	3,3	51	11,4
	E04	932	532	61,8	507	342	67,5	56	11,0	22	4,3	33	6,5	0	0,0	54	10,7
	B05	927	678	81,0	662	307	46,4	135	20,4	13	2,0	134	20,2	36	5,4	37	5,6
VG Thalfang am Erbeskopf																	
Berglicht	E09	410	251	66,8	229	104	45,4	65	28,4	9	3,9	23	10,0	11	4,8	17	7,4
	E04	400	260	67,4	240	136	56,7	60	25,0	5	2,1	18	7,5	0	0,0	21	8,8
	B05	392	306	81,8	296	129	43,6	98	33,1	8	2,7	30	10,1	22	7,4	9	3,0
Breit	E09	217	160	79,6	148	88	59,5	25	16,9	6	4,1	15	10,1	4	2,7	10	6,8
	E04	208	161	81,7	147	97	66,0	19	12,9	9	6,1	4	2,7	0	0,0	18	12,2
	B05	217	178	89,9	174	96	55,2	41	23,6	12	6,9	15	8,6	5	2,9	5	2,9
Büdlisch	E09	176	107	77,0	98	59	60,2	19	19,4	8	8,2	6	6,1	0	0,0	6	6,1
	E04	172	127	83,0	114	80	70,2	14	12,3	5	4,4	4	3,5	0	0,0	11	9,6
	B05	182	139	81,8	135	67	49,6	27	20,0	6	4,4	19	14,1	11	8,1	5	3,7
Burtscheid	E09	102	75	78,1	72	13	18,1	35	48,6	2	2,8	17	23,6	1	1,4	4	5,6
	E04	106	78	77,2	70	18	25,7	30	42,9	6	8,6	7	10,0	0	0,0	9	12,9
	B05	107	87	83,7	85	13	15,3	41	48,2	8	9,4	14	16,5	6	7,1	3	3,5



**T 11 Europawahlergebnisse - Ergebnisse der Ortsgemeinden (ohne Briefwahl)**

Gemeinde	Wahl	Wahlberechtigte	Wähler	Wahlbeteiligung <sup>1)</sup>	Gültige Stimmen	Von den gültigen Stimmen entfielen auf											
						CDU		SPD		GRÜNE		FDP		DIE LINKE		Sonstige	
						Anzahl	%	Anzahl	%	Anz.	%	Anz.	%	Anz.	%	Anz.	%
Deuselbach	E09	229	157	74,8	147	35	23,8	28	19,0	12	8,2	40	27,2	9	6,1	23	15,6
	E04	226	153	71,2	150	48	32,0	39	26,0	10	6,7	25	16,7	5	3,3	23	15,3
	B05	222	168	80,8	167	47	28,1	57	34,1	8	4,8	35	21,0	12	7,2	8	4,8
Dhronecken	E09	100	71	74,0	69	11	15,9	24	34,8	8	11,6	7	10,1	10	14,5	9	13,0
	E04	112	78	75,7	75	15	20,0	33	44,0	4	5,3	3	4,0	5	6,7	15	20,0
	B05	108	85	79,4	83	16	19,3	38	45,8	5	6,0	4	4,8	17	20,5	3	3,6
Etgert	E09	49	40	88,9	38	17	44,7	9	23,7	0	0,0	3	7,9	1	2,6	8	21,1
	E04	61	53	89,8	52	29	55,8	11	21,2	1	1,9	8	15,4	1	1,9	2	3,8
	B05	54	36	69,2	36	17	47,2	8	22,2	2	5,6	7	19,4	2	5,6	0	0,0
Gielert	E09	128	58	46,4	56	20	35,7	22	39,3	3	5,4	8	14,3	2	3,6	1	1,8
	E04	127	87	70,2	77	34	44,2	29	37,7	4	5,2	3	3,9	1	1,3	6	7,8
	B05	121	84	71,8	79	25	31,6	34	43,0	3	3,8	8	10,1	8	10,1	1	1,3
Gräfendhron	E09	95	68	88,3	59	30	50,8	11	18,6	6	10,2	1	1,7	6	10,2	5	8,5
	E04	96	75	92,6	69	40	58,0	10	14,5	2	2,9	7	10,1	2	2,9	8	11,6
	B05	96	69	78,4	69	29	42,0	22	31,9	6	8,7	3	4,3	8	11,6	1	1,4
Heidenburg	E09	570	311	58,3	287	122	42,5	90	31,4	9	3,1	31	10,8	5	1,7	30	10,5
	E04	570	358	66,4	338	157	46,4	114	33,7	14	4,1	24	7,1	5	1,5	24	7,1
	B05	574	440	84,1	418	146	34,9	160	38,3	17	4,1	57	13,6	26	6,2	12	2,9
Hilscheid	E09	243	127	53,6	126	42	33,3	51	40,5	1	0,8	12	9,5	9	7,1	11	8,7
	E04	242	145	63,0	138	44	31,9	55	39,9	6	4,3	15	10,9	1	0,7	17	12,3
	B05	237	175	77,4	173	41	23,7	86	49,7	6	3,5	21	12,1	18	10,4	1	0,6
Horath	E09	342	228	70,4	215	158	73,5	17	7,9	5	2,3	23	10,7	5	2,3	7	3,3
	E04	356	264	76,5	239	169	70,7	28	11,7	9	3,8	17	7,1	0	0,0	16	6,7
	B05	340	260	80,5	252	149	59,1	50	19,8	7	2,8	37	14,7	4	1,6	5	2,0
Immert	E09	135	92	71,9	90	26	28,9	43	47,8	3	3,3	8	8,9	6	6,7	4	4,4
	E04	135	98	77,2	96	36	37,5	40	41,7	4	4,2	8	8,3	0	0,0	8	8,3
	B05	137	110	86,6	108	20	18,5	53	49,1	7	6,5	15	13,9	13	12,0	0	0,0
Lückenburg	E09	82	53	68,8	50	24	48,0	8	16,0	8	16,0	7	14,0	1	2,0	2	4,0
	E04	67	54	83,1	52	19	36,5	12	23,1	6	11,5	5	9,6	0	0,0	10	19,2
	B05	70	54	83,1	54	22	40,7	15	27,8	8	14,8	6	11,1	2	3,7	1	1,9
Malborn	E09	1 119	633	60,6	572	219	38,3	177	30,9	28	4,9	44	7,7	44	7,7	60	10,5
	E04	1 137	691	64,6	604	269	44,5	206	34,1	29	4,8	21	3,5	8	1,3	71	11,8
	B05	1 150	863	81,8	817	210	25,7	373	45,7	36	4,4	87	10,6	83	10,2	28	3,4
Merschbach	E09	50	40	90,9	33	9	27,3	7	21,2	3	9,1	6	18,2	1	3,0	7	21,2
	E04	49	43	89,6	40	15	37,5	5	12,5	2	5,0	10	25,0	1	2,5	7	17,5
	B05	44	41	93,2	41	12	29,3	9	22,0	1	2,4	9	22,0	5	12,2	5	12,2
Neunkirchen	E09	120	94	83,2	85	41	48,2	11	12,9	3	3,5	14	16,5	4	4,7	12	14,1
	E04	121	94	79,7	85	39	45,9	13	15,3	10	11,8	9	10,6	0	0,0	14	16,5
	B05	125	100	84,0	96	30	31,3	37	38,5	3	3,1	13	13,5	8	8,3	5	5,2
Rorodt	E09	41	30	76,9	29	5	17,2	14	48,3	0	0,0	4	13,8	1	3,4	5	17,2
	E04	45	28	63,6	27	6	22,2	8	29,6	0	0,0	4	14,8	0	0,0	9	33,3
	B05	45	32	72,7	32	8	25,0	14	43,8	2	6,3	2	6,3	3	9,4	3	9,4
Schönberg	E09	184	115	63,5	110	57	51,8	23	20,9	4	3,6	8	7,3	7	6,4	11	10,0
	E04	183	125	71,0	111	69	62,2	12	10,8	6	5,4	9	8,1	0	0,0	15	13,5
	B05	184	141	75,4	129	55	42,6	27	20,9	5	3,9	20	15,5	14	10,9	8	6,2
Talling	E09	193	112	62,9	103	41	39,8	27	26,2	5	4,9	20	19,4	1	1,0	9	8,7
	E04	177	115	67,6	106	48	45,3	26	24,5	8	7,5	14	13,2	0	0,0	10	9,4
	B05	175	127	77,0	126	41	32,5	48	38,1	4	3,2	24	19,0	3	2,4	6	4,8
Thalfang	E09	1 466	732	56,4	701	248	35,4	214	30,5	33	4,7	104	14,8	35	5,0	67	9,6
	E04	1 481	741	54,7	719	296	41,2	208	28,9	47	6,5	88	12,2	14	1,9	66	9,2
	B05	1 475	991	75,3	979	306	31,3	374	38,2	39	4,0	161	16,4	71	7,3	28	2,9
VG Traben-Trarbach																	
Burg (Mosel)	E09	332	154	50,7	139	82	59,0	18	12,9	14	10,1	12	8,6	3	2,2	10	7,2
	E04	347	210	64,8	194	134	69,1	28	14,4	13	6,7	4	2,1	3	1,5	12	6,2
	B05	353	254	78,4	250	133	53,2	55	22,0	17	6,8	31	12,4	4	1,6	10	4,0
Enkirch	E09	1 296	598	63,3	564	247	43,8	147	26,1	57	10,1	57	10,1	11	2,0	45	8,0
	E04	1 326	823	70,0	782	381	48,7	238	30,4	52	6,6	69	8,8	3	0,4	39	5,0
	B05	1 315	946	80,4	919	293	31,9	340	37,0	80	8,7	163	17,7	32	3,5	11	1,2



**T 11 Europawahlergebnisse - Ergebnisse der Ortsgemeinden (ohne Briefwahl)**

Gemeinde	Wahl	Wahlberechtigte	Wähler	Wahlbeteiligung <sup>1)</sup>	Gültige Stimmen	Von den gültigen Stimmen entfielen auf											
						CDU		SPD		GRÜNE		FDP		DIE LINKE		Sonstige	
						Anzahl	%	Anzahl	%	Anz.	%	Anz.	%	Anz.	%	Anz.	%
Irmenach	E09	586	340	65,3	326	121	37,1	126	38,7	26	8,0	33	10,1	8	2,5	12	3,7
	E04	609	391	68,7	367	149	40,6	111	30,2	33	9,0	42	11,4	11	3,0	21	5,7
	B05	600	424	79,4	418	121	28,9	172	41,1	33	7,9	60	14,4	20	4,8	12	2,9
Lötzbeuren	E09	407	195	56,5	179	30	16,8	86	48,0	17	9,5	15	8,4	8	4,5	23	12,8
	E04	385	216	58,9	199	43	21,6	86	43,2	29	14,6	15	7,5	2	1,0	24	12,1
	B05	377	260	75,1	247	33	13,4	124	50,2	27	10,9	34	13,8	20	8,1	9	3,6
Starkenburg	E09	208	125	71,4	119	57	47,9	18	15,1	6	5,0	24	20,2	2	1,7	12	10,1
	E04	193	144	92,3	131	69	52,7	35	26,7	5	3,8	13	9,9	2	1,5	7	5,3
	B05	195	149	84,7	149	45	30,2	48	32,2	8	5,4	40	26,8	3	2,0	5	3,4
Traben-Trarbach, St.	E09	4 444	1 613	43,3	1 553	653	42,0	361	23,2	157	10,1	160	10,3	61	3,9	161	10,4
	E04	4 506	2 018	52,0	1 929	1 009	52,3	425	22,0	172	8,9	153	7,9	19	1,0	151	7,8
	B05	4 520	2 672	70,5	2 623	933	35,6	894	34,1	215	8,2	355	13,5	148	5,6	78	3,0
VG Wittlich-Land																	
Altrich	E09	1 240	534	51,7	496	230	46,4	105	21,2	47	9,5	49	9,9	16	3,2	49	9,9
	E04	1 222	609	54,9	570	282	49,5	138	24,2	51	8,9	42	7,4	3	0,5	54	9,5
	B05	1 213	793	75,6	781	296	37,9	265	33,9	62	7,9	77	9,9	54	6,9	27	3,5
Arenrath	E09	301	159	68,5	141	96	68,1	19	13,5	3	2,1	12	8,5	2	1,4	9	6,4
	E04	294	196	71,3	182	119	65,4	25	13,7	3	1,6	21	11,5	2	1,1	12	6,6
	B05	287	222	87,1	216	108	50,0	53	24,5	3	1,4	29	13,4	14	6,5	9	4,2
Bergweiler	E09	712	397	68,1	369	162	43,9	82	22,2	26	7,0	41	11,1	21	5,7	37	10,0
	E04	705	437	69,7	405	220	54,3	82	20,2	24	5,9	27	6,7	12	3,0	40	9,9
	B05	713	537	82,5	524	207	39,5	178	34,0	28	5,3	53	10,1	33	6,3	25	4,8
Binsfeld	E09	841	327	50,7	301	184	61,1	40	13,3	11	3,7	29	9,6	9	3,0	28	9,3
	E04	836	448	58,0	420	285	67,9	56	13,3	14	3,3	15	3,6	2	0,5	48	11,4
	B05	819	488	68,3	479	242	50,5	113	23,6	19	4,0	53	11,1	30	6,3	22	4,6
Bruch	E09	365	180	59,8	170	92	54,1	40	23,5	9	5,3	18	10,6	1	0,6	10	5,9
	E04	381	250	69,4	227	156	68,7	37	16,3	8	3,5	8	3,5	1	0,4	17	7,5
	B05	367	269	80,8	262	119	45,4	88	33,6	11	4,2	29	11,1	5	1,9	10	3,8
Dierscheid	E09	137	85	81,7	75	31	41,3	17	22,7	9	12,0	4	5,3	5	6,7	9	12,0
	E04	131	83	76,1	74	41	55,4	18	24,3	4	5,4	2	2,7	0	0,0	9	12,2
	B05	128	94	84,7	91	37	40,7	35	38,5	6	6,6	8	8,8	2	2,2	3	3,3
Dodenburg	E09	94	43	47,8	42	20	47,6	6	14,3	10	23,8	5	11,9	0	0,0	1	2,4
	E04	85	58	70,7	58	35	60,3	14	24,1	6	10,3	2	3,4	0	0,0	1	1,7
	B05	89	61	73,5	60	26	43,3	16	26,7	11	18,3	5	8,3	1	1,7	1	1,7
Dreis	E09	1 102	616	64,5	569	283	49,7	126	22,1	40	7,0	64	11,2	8	1,4	48	8,4
	E04	1 098	680	67,7	619	370	59,8	127	20,5	51	8,2	42	6,8	3	0,5	26	4,2
	B05	1 102	807	78,5	778	327	42,0	258	33,2	49	6,3	94	12,1	31	4,0	19	2,4
Esch	E09	334	177	60,0	168	95	56,5	25	14,9	9	5,4	20	11,9	8	4,8	11	6,5
	E04	347	203	64,9	193	121	62,7	39	20,2	6	3,1	2	1,0	2	1,0	23	11,9
	B05	349	254	78,6	250	108	43,2	70	28,0	9	3,6	26	10,4	25	10,0	12	4,8
Gladbach	E09	303	194	69,0	173	86	49,7	46	26,6	13	7,5	11	6,4	1	0,6	16	9,2
	E04	294	200	72,5	185	87	47,0	68	36,8	7	3,8	7	3,8	0	0,0	16	8,6
	B05	298	223	81,1	217	97	44,7	77	35,5	10	4,6	10	4,6	8	3,7	15	6,9
Heckenmünster	E09	87	57	73,1	54	25	46,3	10	18,5	10	18,5	6	11,1	3	5,6	0	0,0
	E04	97	65	70,7	64	30	46,9	17	26,6	12	18,8	2	3,1	0	0,0	3	4,7
	B05	93	62	75,6	62	21	33,9	21	33,9	7	11,3	7	11,3	6	9,7	0	0,0
Heidweiler	E09	139	71	71,7	69	35	50,7	12	17,4	3	4,3	8	11,6	1	1,4	10	14,5
	E04	136	94	77,7	87	63	72,4	10	11,5	5	5,7	2	2,3	0	0,0	7	8,0
	B05	138	101	83,5	99	54	54,5	16	16,2	5	5,1	15	15,2	6	6,1	3	3,0
Hetzerath	E09	1 668	834	59,9	790	394	49,9	163	20,6	76	9,6	71	9,0	10	1,3	76	9,6
	E04	1 567	927	65,1	877	494	56,3	201	22,9	61	7,0	51	5,8	7	0,8	63	7,2
	B05	1 563	1 124	79,8	1 094	454	41,5	377	34,5	59	5,4	125	11,4	50	4,6	29	2,7
Hupperath	E09	471	244	64,6	230	105	45,7	51	22,2	22	9,6	27	11,7	3	1,3	22	9,6
	E04	447	282	72,9	261	151	57,9	53	20,3	10	3,8	13	5,0	1	0,4	33	12,6
	B05	468	333	81,2	326	142	43,6	97	29,8	14	4,3	40	12,3	16	4,9	17	5,2
Klausen	E09	1 048	537	59,1	489	212	43,4	118	24,1	30	6,1	54	11,0	23	4,7	52	10,6
	E04	990	619	67,2	562	280	49,8	145	25,8	44	7,8	36	6,4	6	1,1	51	9,1
	B05	1 005	694	76,4	673	225	33,4	258	38,3	47	7,0	71	10,5	41	6,1	31	4,6

## T 11 Europawahlergebnisse - Ergebnisse der Ortsgemeinden (ohne Briefwahl)

Gemeinde	Wahl	Wahlberechtigte	Wähler	Wahlbeteiligung <sup>1)</sup>	Gültige Stimmen	Von den gültigen Stimmen entfielen auf											
						CDU		SPD		GRÜNE		FDP		DIE LINKE		Sonstige	
						Anzahl	%	Anzahl	%	Anz.	%	Anz.	%	Anz.	%	Anz.	%
Landscheid	E09	1 573	641	49,5	596	290	48,7	117	19,6	32	5,4	81	13,6	19	3,2	57	9,6
	E04	1 578	864	60,9	796	474	59,5	160	20,1	38	4,8	42	5,3	10	1,3	72	9,0
	B05	1 585	1 039	73,2	1 014	412	40,6	304	30,0	48	4,7	152	15,0	55	5,4	43	4,2
Minderlittgen	E09	537	269	62,3	231	113	48,9	40	17,3	15	6,5	36	15,6	3	1,3	24	10,4
	E04	535	362	75,7	322	202	62,7	62	19,3	15	4,7	16	5,0	1	0,3	26	8,1
	B05	530	375	80,3	360	161	44,7	104	28,9	18	5,0	39	10,8	23	6,4	15	4,2
Niersbach	E09	531	276	61,9	264	147	55,7	56	21,2	8	3,0	23	8,7	9	3,4	21	8,0
	E04	541	327	64,0	296	182	61,5	57	19,3	10	3,4	18	6,1	1	0,3	28	9,5
	B05	557	398	78,0	383	151	39,4	147	38,4	23	6,0	28	7,3	19	5,0	15	3,9
Osann-Monzel	E09	1 323	699	67,3	655	398	60,8	65	9,9	27	4,1	83	12,7	30	4,6	52	7,9
	E04	1 282	821	68,9	720	480	66,7	70	9,7	31	4,3	56	7,8	4	0,6	79	11,0
	B05	1 299	946	79,5	926	427	46,1	214	23,1	32	3,5	160	17,3	71	7,7	22	2,4
Platten	E09	720	358	57,2	332	179	53,9	57	17,2	22	6,6	42	12,7	6	1,8	26	7,8
	E04	694	440	67,7	407	242	59,5	71	17,4	25	6,1	33	8,1	4	1,0	32	7,9
	B05	704	512	81,4	497	195	39,2	145	29,2	35	7,0	80	16,1	26	5,2	16	3,2
Plein	E09	533	291	63,4	279	142	50,9	51	18,3	25	9,0	24	8,6	11	3,9	26	9,3
	E04	523	314	63,2	296	172	58,1	45	15,2	29	9,8	16	5,4	3	1,0	31	10,5
	B05	528	405	84,6	393	160	40,7	106	27,0	31	7,9	54	13,7	23	5,9	19	4,8
Rivenich	E09	578	319	73,8	279	108	38,7	91	32,6	16	5,7	26	9,3	7	2,5	31	11,1
	E04	579	387	73,4	340	167	49,1	101	29,7	15	4,4	13	3,8	2	0,6	42	12,4
	B05	576	382	72,1	369	124	33,6	149	40,4	12	3,3	45	12,2	29	7,9	10	2,7
Salmthal	E09	1 899	916	57,2	873	475	54,4	141	16,2	70	8,0	98	11,2	19	2,2	70	8,0
	E04	1 821	1 127	68,3	1 056	658	62,3	170	16,1	96	9,1	41	3,9	3	0,3	88	8,3
	B05	1 850	1 302	77,5	1 271	543	42,7	397	31,2	88	6,9	153	12,0	55	4,3	35	2,8
Sehlem	E09	736	360	55,4	336	176	52,4	55	16,4	17	5,1	43	12,8	11	3,3	34	10,1
	E04	695	423	66,1	383	231	60,3	71	18,5	18	4,7	21	5,5	6	1,6	36	9,4
	B05	712	523	80,2	513	218	42,5	149	29,0	28	5,5	68	13,3	27	5,3	23	4,5
<b>Birkenfeld, Landkreis</b>																	
VG Baumholder																	
Baumholder, St.	E09	3 268	1 191	40,1	1 111	350	31,5	436	39,2	47	4,2	144	13,0	32	2,9	102	9,2
	E04	3 308	1 425	48,2	1 320	563	42,7	468	35,5	53	4,0	105	8,0	14	1,1	117	8,9
	B05	3 181	1 918	67,0	1 853	675	36,4	744	40,2	63	3,4	230	12,4	85	4,6	56	3,0
Berglangenbach	E09	380	220	67,1	198	49	24,7	93	47,0	9	4,5	13	6,6	9	4,5	25	12,6
	E04	417	252	67,4	223	54	24,2	122	54,7	8	3,6	11	4,9	3	1,3	25	11,2
	B05	407	286	80,1	276	47	17,0	156	56,5	8	2,9	20	7,2	36	13,0	9	3,3
Berschweiler bei Baumholder	E09	422	177	44,6	167	52	31,1	72	43,1	5	3,0	17	10,2	9	5,4	12	7,2
	E04	455	225	51,0	200	83	41,5	77	38,5	7	3,5	12	6,0	1	0,5	20	10,0
	B05	456	324	75,0	320	84	26,3	130	40,6	14	4,4	40	12,5	33	10,3	19	5,9
Eckersweiler	E09	135	76	64,4	71	16	22,5	31	43,7	1	1,4	9	12,7	7	9,9	7	9,9
	E04	138	113	85,0	98	37	37,8	25	25,5	5	5,1	6	6,1	1	1,0	24	24,5
	B05	134	103	84,4	99	18	18,2	45	45,5	2	2,0	8	8,1	15	15,2	11	11,1
Fohren-Linden	E09	282	161	59,9	147	41	27,9	67	45,6	9	6,1	13	8,8	3	2,0	14	9,5
	E04	272	176	65,7	161	54	33,5	58	36,0	12	7,5	18	11,2	0	0,0	19	11,8
	B05	281	213	79,2	211	44	20,9	92	43,6	11	5,2	42	19,9	12	5,7	10	4,7
Frauenberg	E09	346	167	52,4	159	37	23,3	72	45,3	3	1,9	22	13,8	10	6,3	15	9,4
	E04	366	214	61,8	206	81	39,3	83	40,3	7	3,4	13	6,3	4	1,9	18	8,7
	B05	359	248	74,3	245	65	26,5	120	49,0	8	3,3	26	10,6	21	8,6	5	2,0
Hahnweiler	E09	182	119	69,2	112	51	45,5	33	29,5	4	3,6	5	4,5	12	10,7	7	6,3
	E04	175	103	64,4	100	53	53,0	25	25,0	5	5,0	4	4,0	1	1,0	12	12,0
	B05	176	120	78,4	114	51	44,7	33	28,9	5	4,4	9	7,9	14	12,3	2	1,8
Heimbach	E09	957	478	56,0	426	197	46,2	119	27,9	12	2,8	33	7,7	25	5,9	40	9,4
	E04	1 030	588	62,3	531	263	49,5	156	29,4	19	3,6	38	7,2	6	1,1	49	9,2
	B05	1 021	667	72,1	641	247	38,5	226	35,3	20	3,1	57	8,9	61	9,5	30	4,7
Leitzweiler	E09	92	51	56,0	50	27	54,0	10	20,0	5	10,0	4	8,0	3	6,0	1	2,0
	E04	103	64	64,0	60	33	55,0	10	16,7	5	8,3	5	8,3	1	1,7	6	10,0
	B05	94	69	77,5	66	33	50,0	12	18,2	0	0,0	4	6,1	14	21,2	3	4,5

## T 11 Europawahlergebnisse - Ergebnisse der Ortsgemeinden (ohne Briefwahl)

Gemeinde	Wahl	Wahlberechtigte	Wähler	Wahlbeteiligung <sup>1)</sup>	Gültige Stimmen	Von den gültigen Stimmen entfielen auf											
						CDU		SPD		GRÜNE		FDP		DIE LINKE		Sonstige	
						Anzahl	%	Anzahl	%	Anz.	%	Anz.	%	Anz.	%	Anz.	%
Mettweiler	E09	242	107	48,4	99	28	28,3	39	39,4	4	4,0	13	13,1	7	7,1	8	8,1
	E04	263	136	54,2	130	44	33,8	56	43,1	6	4,6	10	7,7	3	2,3	11	8,5
	B05	261	172	69,1	166	55	33,1	75	45,2	5	3,0	16	9,6	9	5,4	6	3,6
Reichenbach	E09	536	210	41,7	195	48	24,6	83	42,6	12	6,2	17	8,7	11	5,6	24	12,3
	E04	538	279	55,0	255	70	27,5	99	38,8	17	6,7	35	13,7	2	0,8	32	12,5
	B05	538	351	71,9	341	71	20,8	151	44,3	21	6,2	53	15,5	27	7,9	18	5,3
Rohrbach	E09	188	136	75,1	122	86	70,5	20	16,4	3	2,5	3	2,5	3	2,5	7	5,7
	E04	203	159	80,3	151	106	70,2	21	13,9	2	1,3	5	3,3	1	0,7	16	10,6
	B05	197	148	81,3	139	86	61,9	30	21,6	2	1,4	9	6,5	6	4,3	6	4,3
Rückweiler	E09	337	202	66,4	184	124	67,4	21	11,4	4	2,2	10	5,4	14	7,6	11	6,0
	E04	332	221	69,1	202	146	72,3	29	14,4	8	4,0	7	3,5	0	0,0	12	5,9
	B05	329	256	84,5	246	156	63,4	44	17,9	6	2,4	18	7,3	13	5,3	9	3,7
Ruschberg	E09	690	381	60,3	352	113	32,1	170	48,3	13	3,7	19	5,4	11	3,1	26	7,4
	E04	698	405	62,4	377	139	36,9	160	42,4	25	6,6	15	4,0	8	2,1	30	8,0
	B05	696	501	78,9	492	172	35,0	233	47,4	21	4,3	36	7,3	20	4,1	10	2,0
VG Birkenfeld																	
Abentheuer	E09	358	182	57,8	163	51	31,3	49	30,1	10	6,1	10	6,1	20	12,3	23	14,1
	E04	353	176	57,1	157	56	35,7	51	32,5	17	10,8	12	7,6	0	0,0	21	13,4
	B05	354	215	73,9	205	47	22,9	93	45,4	20	9,8	16	7,8	19	9,3	10	4,9
Achtelsbach	E09	344	204	62,0	185	27	14,6	98	53,0	10	5,4	12	6,5	17	9,2	21	11,4
	E04	361	256	76,2	248	53	21,4	127	51,2	18	7,3	11	4,4	2	0,8	37	14,9
	B05	365	271	79,7	262	33	12,6	155	59,2	15	5,7	14	5,3	33	12,6	12	4,6
Birkenfeld, St.	E09	5 026	1 567	36,0	1 481	523	35,3	487	32,9	102	6,9	131	8,8	104	7,0	134	9,0
	E04	5 021	1 898	41,4	1 812	788	43,5	563	31,1	130	7,2	109	6,0	33	1,8	189	10,4
	B05	5 005	2 888	66,1	2 790	892	32,0	1 101	39,5	154	5,5	299	10,7	243	8,7	101	3,6
Börfink	E09	159	85	59,4	74	10	13,5	35	47,3	3	4,1	8	10,8	8	10,8	10	13,5
	E04	161	103	67,8	89	21	23,6	36	40,4	6	6,7	6	6,7	0	0,0	20	22,5
	B05	156	108	80,0	105	17	16,2	56	53,3	4	3,8	12	11,4	13	12,4	3	2,9
Brücken	E09	999	403	47,1	366	112	30,6	141	38,5	22	6,0	41	11,2	18	4,9	32	8,7
	E04	988	396	43,9	373	139	37,3	121	32,4	33	8,8	30	8,0	8	2,1	42	11,3
	B05	1 002	659	76,0	642	155	24,1	258	40,2	55	8,6	72	11,2	66	10,3	36	5,6
Buhlenberg	E09	404	216	61,9	205	45	22,0	90	43,9	15	7,3	15	7,3	11	5,4	29	14,1
	E04	408	292	77,0	260	71	27,3	119	45,8	23	8,8	13	5,0	1	0,4	33	12,7
	B05	414	298	78,6	284	46	16,2	151	53,2	23	8,1	27	9,5	26	9,2	11	3,9
Dambach	E09	124	91	85,0	88	22	25,0	38	43,2	9	10,2	7	8,0	5	5,7	7	8,0
	E04	118	93	86,1	85	29	34,1	36	42,4	7	8,2	10	11,8	0	0,0	3	3,5
	B05	122	96	89,7	95	23	24,2	49	51,6	4	4,2	13	13,7	5	5,3	1	1,1
Dienstweiler	E09	229	129	64,2	125	46	36,8	26	20,8	13	10,4	16	12,8	11	8,8	13	10,4
	E04	241	144	65,8	138	51	37,0	35	25,4	24	17,4	7	5,1	2	1,4	19	13,8
	B05	240	174	83,7	171	49	28,7	56	32,7	18	10,5	14	8,2	26	15,2	8	4,7
Elchweiler	E09	71	48	72,7	47	8	17,0	20	42,6	5	10,6	6	12,8	2	4,3	6	12,8
	E04	77	49	68,1	45	17	37,8	17	37,8	4	8,9	4	8,9	0	0,0	3	6,7
	B05	81	56	75,7	55	13	23,6	21	38,2	3	5,5	8	14,5	6	10,9	4	7,3
Ellenberg	E09	69	43	71,7	36	6	16,7	13	36,1	2	5,6	7	19,4	3	8,3	5	13,9
	E04	66	55	87,3	47	11	23,4	20	42,6	5	10,6	2	4,3	0	0,0	9	19,1
	B05	68	55	85,9	53	11	20,8	32	60,4	0	0,0	5	9,4	4	7,5	1	1,9
Ellweiler	E09	243	153	65,4	134	47	35,1	50	37,3	5	3,7	13	9,7	6	4,5	13	9,7
	E04	256	167	67,1	156	64	41,0	56	35,9	4	2,6	15	9,6	4	2,6	13	8,3
	B05	245	179	77,5	178	50	28,1	76	42,7	2	1,1	27	15,2	13	7,3	10	5,6
Gimbweiler	E09	368	182	56,3	168	40	23,8	79	47,0	6	3,6	14	8,3	5	3,0	24	14,3
	E04	361	235	75,3	225	54	24,0	117	52,0	6	2,7	21	9,3	2	0,9	25	11,1
	B05	369	272	81,0	265	48	18,1	158	59,6	8	3,0	13	4,9	28	10,6	10	3,8
Gollenberg	E09	109	62	60,8	60	33	55,0	13	21,7	2	3,3	5	8,3	1	1,7	6	10,0
	E04	104	57	62,0	51	32	62,7	8	15,7	5	9,8	2	3,9	1	2,0	3	5,9
	B05	110	73	78,5	69	26	37,7	22	31,9	6	8,7	4	5,8	8	11,6	3	4,3
Hattgenstein	E09	211	105	54,1	100	40	40,0	18	18,0	15	15,0	14	14,0	4	4,0	9	9,0
	E04	220	128	63,7	119	58	48,7	31	26,1	13	10,9	8	6,7	2	1,7	7	5,9
	B05	220	162	78,6	158	55	34,8	52	32,9	16	10,1	17	10,8	15	9,5	3	1,9

## T 11 Europawahlergebnisse - Ergebnisse der Ortsgemeinden (ohne Briefwahl)

Gemeinde	Wahl	Wahlberechtigte	Wähler	Wahlbeteiligung <sup>1)</sup>	Gültige Stimmen	Von den gültigen Stimmen entfielen auf											
						CDU		SPD		GRÜNE		FDP		DIE LINKE		Sonstige	
						Anzahl	%	Anzahl	%	Anz.	%	Anz.	%	Anz.	%	Anz.	%
Hoppstädten-Weiersbach	E09	2 131	834	48,5	793	391	49,3	172	21,7	49	6,2	63	7,9	33	4,2	85	10,7
	E04	2 091	1 004	62,1	954	552	57,9	234	24,5	47	4,9	38	4,0	10	1,0	73	7,7
	B05	2 099	1 270	74,5	1 227	534	43,5	381	31,1	46	3,7	99	8,1	118	9,6	49	4,0
Kronweiler	E09	269	165	68,2	155	29	18,7	68	43,9	13	8,4	14	9,0	14	9,0	17	11,0
	E04	290	183	67,0	169	44	26,0	67	39,6	14	8,3	13	7,7	7	4,1	24	14,2
	B05	287	213	80,7	208	39	18,8	96	46,2	13	6,3	22	10,6	22	10,6	16	7,7
Leisel	E09	440	250	66,0	234	73	31,2	59	25,2	35	15,0	30	12,8	21	9,0	16	6,8
	E04	431	267	64,2	237	75	31,6	71	30,0	32	13,5	30	12,7	2	0,8	27	11,4
	B05	425	292	77,9	284	78	27,5	98	34,5	31	10,9	41	14,4	22	7,7	14	4,9
Meckenbach	E09	99	62	65,3	58	14	24,1	27	46,6	3	5,2	6	10,3	2	3,4	6	10,3
	E04	106	76	73,8	74	21	28,4	30	40,5	9	12,2	4	5,4	1	1,4	9	12,2
	B05	104	76	81,7	74	18	24,3	40	54,1	7	9,5	4	5,4	3	4,1	2	2,7
Niederbrombach	E09	415	223	58,8	211	51	24,2	72	34,1	12	5,7	34	16,1	12	5,7	30	14,2
	E04	436	247	60,2	229	89	38,9	73	31,9	18	7,9	23	10,0	2	0,9	24	10,5
	B05	423	290	76,7	281	86	30,6	114	40,6	14	5,0	31	11,0	19	6,8	17	6,0
Niederhambach	E09	286	192	75,6	172	63	36,6	48	27,9	7	4,1	27	15,7	4	2,3	23	13,4
	E04	281	176	70,1	161	75	46,6	37	23,0	5	3,1	20	12,4	1	0,6	23	14,3
	B05	282	215	82,7	211	75	35,5	75	35,5	3	1,4	39	18,5	11	5,2	8	3,8
Nohen	E09	322	168	56,2	157	58	36,9	66	42,0	6	3,8	12	7,6	3	1,9	12	7,6
	E04	329	191	58,8	180	63	35,0	69	38,3	9	5,0	14	7,8	2	1,1	23	12,8
	B05	325	219	70,2	216	61	28,2	93	43,1	14	6,5	18	8,3	19	8,8	11	5,1
Oberbrombach	E09	412	238	59,5	218	82	37,6	65	29,8	16	7,3	21	9,6	16	7,3	18	8,3
	E04	421	252	62,2	227	99	43,6	62	27,3	14	6,2	21	9,3	3	1,3	28	12,3
	B05	422	306	79,5	303	101	33,3	92	30,4	17	5,6	47	15,5	30	9,9	16	5,3
Oberhambach	E09	226	108	53,7	98	25	25,5	29	29,6	13	13,3	15	15,3	8	8,2	8	8,2
	E04	203	118	63,1	109	41	37,6	21	19,3	12	11,0	12	11,0	2	1,8	21	19,3
	B05	203	141	74,2	139	36	25,9	56	40,3	13	9,4	18	12,9	10	7,2	6	4,3
Rimsberg	E09	101	79	84,0	76	35	46,1	23	30,3	2	2,6	7	9,2	3	3,9	6	7,9
	E04	107	83	80,6	78	39	50,0	26	33,3	2	2,6	3	3,8	0	0,0	8	10,3
	B05	102	90	90,9	89	34	38,2	37	41,6	4	4,5	5	5,6	5	5,6	4	4,5
Rinzenberg	E09	278	174	72,2	161	41	25,5	80	49,7	15	9,3	4	2,5	11	6,8	10	6,2
	E04	258	188	79,7	167	52	31,1	80	47,9	7	4,2	10	6,0	0	0,0	18	10,8
	B05	264	191	79,9	187	43	23,0	96	51,3	10	5,3	17	9,1	18	9,6	3	1,6
Rötweiler-Nockenthal	E09	419	216	55,5	208	88	42,3	51	24,5	8	3,8	35	16,8	10	4,8	16	7,7
	E04	442	249	60,6	230	94	40,9	64	27,8	12	5,2	24	10,4	5	2,2	31	13,5
	B05	430	313	82,2	305	110	36,1	103	33,8	9	3,0	44	14,4	25	8,2	14	4,6
Schmiffberg	E09	187	97	64,2	88	31	35,2	35	39,8	8	9,1	6	6,8	6	6,8	2	2,3
	E04	185	106	65,0	99	41	41,4	41	41,4	7	7,1	6	6,1	0	0,0	4	4,0
	B05	183	123	77,8	120	34	28,3	62	51,7	8	6,7	8	6,7	7	5,8	1	0,8
Schwollen	E09	393	228	62,6	217	58	26,7	56	25,8	23	10,6	40	18,4	18	8,3	22	10,1
	E04	390	259	71,2	236	80	33,9	80	33,9	21	8,9	28	11,9	2	0,8	25	10,6
	B05	386	288	82,3	285	84	29,5	93	32,6	24	8,4	46	16,1	23	8,1	15	5,3
Siesbach	E09	329	173	56,4	156	47	30,1	56	35,9	16	10,3	19	12,2	7	4,5	11	7,1
	E04	351	197	58,6	180	72	40,0	53	29,4	18	10,0	24	13,3	1	0,6	12	6,7
	B05	341	247	79,2	241	86	35,7	89	36,9	17	7,1	32	13,3	14	5,8	3	1,2
Sonnenberg-Winnenberg	E09	408	225	58,3	198	66	33,3	76	38,4	10	5,1	15	7,6	12	6,1	19	9,6
	E04	426	224	56,9	196	80	40,8	72	36,7	9	4,6	12	6,1	3	1,5	20	10,2
	B05	428	309	75,6	302	103	34,1	135	44,7	10	3,3	26	8,6	18	6,0	10	3,3
Wilzenberg-Hußweiler	E09	264	136	55,7	133	54	40,6	39	29,3	6	4,5	8	6,0	13	9,8	13	9,8
	E04	254	147	60,5	137	58	42,3	46	33,6	5	3,6	10	7,3	1	0,7	17	12,4
	B05	262	175	71,4	169	52	30,8	67	39,6	7	4,1	19	11,2	21	12,4	3	1,8
VG Herrstein																	
Allenbach	E09	566	363	71,2	325	115	35,4	107	32,9	25	7,7	35	10,8	16	4,9	27	8,3
	E04	586	380	70,1	347	146	42,1	101	29,1	27	7,8	25	7,2	7	2,0	41	11,8
	B05	577	418	78,1	406	122	30,0	169	41,6	25	6,2	49	12,1	31	7,6	10	2,5
Bergen	E09	395	165	44,0	157	36	22,9	63	40,1	17	10,8	31	19,7	5	3,2	5	3,2
	E04	396	173	44,2	162	45	27,8	69	42,6	16	9,9	20	12,3	1	0,6	11	6,8
	B05	393	258	69,0	254	61	24,0	130	51,2	10	3,9	31	12,2	15	5,9	7	2,8

**T 11 Europawahlresultate - Ergebnisse der Ortsgemeinden (ohne Briefwahl)**

Gemeinde	Wahl	Wahlberechtigte	Wähler	Wahlbeteiligung <sup>1)</sup>	Gültige Stimmen	Von den gültigen Stimmen entfielen auf											
						CDU		SPD		GRÜNE		FDP		DIE LINKE		Sonstige	
						Anzahl	%	Anzahl	%	Anz.	%	Anz.	%	Anz.	%	Anz.	%
Berschweiler bei Kirn	E09	233	129	57,8	122	33	27,0	42	34,4	19	15,6	8	6,6	7	5,7	13	10,7
	E04	234	149	69,3	138	41	29,7	54	39,1	23	16,7	9	6,5	1	0,7	10	7,2
	B05	235	169	77,5	164	39	23,8	66	40,2	26	15,9	14	8,5	7	4,3	12	7,3
Breitenthal	E09	261	135	51,7	122	53	43,4	27	22,1	3	2,5	26	21,3	6	4,9	7	5,7
	E04	262	156	63,2	147	77	52,4	26	17,7	7	4,8	26	17,7	1	0,7	10	6,8
	B05	257	169	72,8	165	68	41,2	50	30,3	10	6,1	31	18,8	5	3,0	1	0,6
Bruchweiler	E09	419	228	60,0	211	61	28,9	52	24,6	21	10,0	44	20,9	11	5,2	22	10,4
	E04	459	210	51,1	192	70	36,5	57	29,7	21	10,9	19	9,9	2	1,0	23	12,0
	B05	454	320	78,2	314	78	24,8	120	38,2	24	7,6	60	19,1	18	5,7	14	4,5
Dickesbach	E09	372	181	48,8	160	48	30,0	58	36,3	14	8,8	17	10,6	8	5,0	15	9,4
	E04	359	223	67,2	203	63	31,0	90	44,3	9	4,4	14	6,9	3	1,5	24	11,8
	B05	368	241	72,6	231	66	28,6	105	45,5	13	5,6	23	10,0	17	7,4	7	3,0
Fischbach	E09	835	415	50,3	399	102	25,6	181	45,4	20	5,0	36	9,0	24	6,0	36	9,0
	E04	888	460	57,6	432	124	28,7	207	47,9	31	7,2	20	4,6	4	0,9	46	10,6
	B05	870	617	77,9	595	149	25,0	279	46,9	31	5,2	64	10,8	37	6,2	35	5,9
Gerach	E09	213	113	56,8	96	36	37,5	26	27,1	5	5,2	15	15,6	1	1,0	13	13,5
	E04	212	122	61,9	110	49	44,5	27	24,5	2	1,8	18	16,4	1	0,9	13	11,8
	B05	214	148	77,5	142	42	29,6	44	31,0	7	4,9	30	21,1	14	9,9	5	3,5
Griebelschied	E09	158	69	46,3	63	27	42,9	17	27,0	1	1,6	11	17,5	3	4,8	4	6,3
	E04	163	75	51,0	66	26	39,4	22	33,3	5	7,6	3	4,5	1	1,5	9	13,6
	B05	167	97	64,7	92	16	17,4	40	43,5	3	3,3	12	13,0	12	13,0	9	9,8
Herborn	E09	436	213	53,7	208	56	26,9	64	30,8	12	5,8	49	23,6	6	2,9	21	10,1
	E04	452	202	49,1	195	63	32,3	64	32,8	17	8,7	26	13,3	0	0,0	25	12,8
	B05	448	318	80,5	313	97	31,0	113	36,1	28	8,9	57	18,2	12	3,8	6	1,9
Herrstein	E09	744	291	43,5	275	81	29,5	93	33,8	20	7,3	47	17,1	14	5,1	20	7,3
	E04	805	328	42,1	312	110	35,3	108	34,6	21	6,7	25	8,0	9	2,9	39	12,5
	B05	763	433	63,2	421	133	31,6	158	37,5	24	5,7	42	10,0	44	10,5	20	4,8
Hettenrodt	E09	591	297	56,4	279	131	47,0	52	18,6	13	4,7	49	17,6	6	2,2	28	10,0
	E04	598	307	55,2	283	156	55,1	53	18,7	17	6,0	34	12,0	2	0,7	21	7,4
	B05	613	435	77,7	426	175	41,1	139	32,6	24	5,6	62	14,6	17	4,0	9	2,1
Hintertiefenbach	E09	328	196	59,8	182	68	37,4	69	37,9	8	4,4	17	9,3	5	2,7	15	8,2
	E04	320	165	57,5	150	51	34,0	62	41,3	8	5,3	9	6,0	1	0,7	19	12,7
	B05	324	256	85,3	250	75	30,0	111	44,4	18	7,2	23	9,2	9	3,6	14	5,6
Kempfeld	E09	696	340	57,0	316	101	32,0	85	26,9	22	7,0	43	13,6	17	5,4	48	15,2
	E04	707	384	62,5	352	155	44,0	93	26,4	20	5,7	40	11,4	8	2,3	36	10,2
	B05	717	456	73,4	449	144	32,1	163	36,3	29	6,5	67	14,9	32	7,1	14	3,1
Kirschweiler	E09	889	298	40,4	286	125	43,7	48	16,8	22	7,7	61	21,3	18	6,3	12	4,2
	E04	962	371	44,3	354	173	48,9	50	14,1	31	8,8	68	19,2	4	1,1	28	7,9
	B05	945	556	71,0	552	201	36,4	160	29,0	33	6,0	119	21,6	20	3,6	19	3,4
Langweiler	E09	222	133	62,7	127	66	52,0	24	18,9	8	6,3	12	9,4	3	2,4	14	11,0
	E04	230	147	65,6	140	83	59,3	32	22,9	6	4,3	7	5,0	0	0,0	12	8,6
	B05	218	157	77,0	146	69	47,3	47	32,2	7	4,8	15	10,3	5	3,4	3	2,1
Mackenrodt	E09	352	181	57,5	169	52	30,8	64	37,9	16	9,5	14	8,3	8	4,7	15	8,9
	E04	352	210	61,9	193	66	34,2	77	39,9	13	6,7	19	9,8	1	0,5	17	8,8
	B05	348	268	83,5	266	80	30,1	116	43,6	22	8,3	29	10,9	15	5,6	4	1,5
Mittelreidenbach	E09	658	334	56,1	317	150	47,3	72	22,7	20	6,3	21	6,6	24	7,6	30	9,5
	E04	671	448	72,0	415	252	60,7	87	21,0	20	4,8	18	4,3	7	1,7	31	7,5
	B05	667	471	76,0	456	221	48,5	131	28,7	29	6,4	35	7,7	22	4,8	18	3,9
Mörschied	E09	692	307	49,2	284	103	36,3	79	27,8	17	6,0	53	18,7	14	4,9	18	6,3
	E04	686	340	49,6	314	128	40,8	99	31,5	18	5,7	36	11,5	4	1,3	29	9,2
	B05	692	454	74,7	444	151	34,0	155	34,9	15	3,4	68	15,3	37	8,3	18	4,1
Niederhosenbach	E09	275	148	66,1	140	35	25,0	49	35,0	14	10,0	14	10,0	18	12,9	10	7,1
	E04	298	189	71,1	185	57	30,8	66	35,7	18	9,7	16	8,6	6	3,2	22	11,9
	B05	295	217	82,8	213	60	28,2	86	40,4	14	6,6	22	10,3	22	10,3	9	4,2
Niederwörresbach	E09	781	332	46,8	321	85	26,5	128	39,9	16	5,0	56	17,4	13	4,0	23	7,2
	E04	817	403	52,1	382	119	31,2	147	38,5	13	3,4	55	14,4	6	1,6	42	11,0
	B05	815	535	74,0	518	148	28,6	227	43,8	24	4,6	66	12,7	36	6,9	17	3,3

## T 11 Europawahlergebnisse - Ergebnisse der Ortsgemeinden (ohne Briefwahl)

Gemeinde	Wahl	Wahlberechtigte	Wähler	Wahlbeteiligung <sup>1)</sup>	Gültige Stimmen	Von den gültigen Stimmen entfielen auf											
						CDU		SPD		GRÜNE		FDP		DIE LINKE		Sonstige	
						Anzahl	%	Anzahl	%	Anz.	%	Anz.	%	Anz.	%	Anz.	%
Oberhosenbach	E09	120	76	72,4	74	36	48,6	16	21,6	3	4,1	7	9,5	6	8,1	6	8,1
	E04	120	86	78,9	83	45	54,2	26	31,3	3	3,6	6	7,2	0	0,0	3	3,6
	B05	119	87	81,3	85	44	51,8	30	35,3	2	2,4	6	7,1	1	1,2	2	2,4
Oberreidenbach	E09	499	257	53,4	246	65	26,4	101	41,1	14	5,7	25	10,2	16	6,5	25	10,2
	E04	516	276	55,0	261	94	36,0	115	44,1	10	3,8	20	7,7	4	1,5	18	6,9
	B05	513	380	81,0	374	98	26,2	175	46,8	17	4,5	34	9,1	40	10,7	10	2,7
Oberwörresbach	E09	125	71	60,2	69	23	33,3	23	33,3	7	10,1	10	14,5	3	4,3	3	4,3
	E04	130	69	57,0	67	33	49,3	20	29,9	2	3,0	8	11,9	0	0,0	4	6,0
	B05	131	99	78,6	97	42	43,3	28	28,9	7	7,2	9	9,3	9	9,3	2	2,1
Schmidthachenbach	E09	319	167	59,4	158	44	27,8	71	44,9	4	2,5	20	12,7	8	5,1	11	7,0
	E04	334	204	64,4	190	77	40,5	63	33,2	6	3,2	17	8,9	2	1,1	25	13,2
	B05	332	255	80,7	246	72	29,3	105	42,7	12	4,9	31	12,6	14	5,7	12	4,9
Sensweiler	E09	389	184	49,7	171	41	24,0	60	35,1	17	9,9	14	8,2	11	6,4	28	16,4
	E04	415	265	68,8	244	82	33,6	95	38,9	23	9,4	11	4,5	6	2,5	27	11,1
	B05	410	295	76,6	288	65	22,6	122	42,4	34	11,8	37	12,8	20	6,9	10	3,5
Sien	E09	472	264	66,3	232	71	30,6	81	34,9	18	7,8	24	10,3	15	6,5	23	9,9
	E04	495	248	50,5	234	109	46,6	57	24,4	14	6,0	15	6,4	8	3,4	31	13,2
	B05	481	335	78,3	325	115	35,4	123	37,8	15	4,6	41	12,6	18	5,5	13	4,0
Sienhachenbach	E09	184	123	68,0	114	21	18,4	45	39,5	12	10,5	16	14,0	8	7,0	12	10,5
	E04	177	109	61,9	101	34	33,7	36	35,6	14	13,9	6	5,9	3	3,0	8	7,9
	B05	184	135	78,9	130	28	21,5	67	51,5	10	7,7	10	7,7	7	5,4	8	6,2
Sonnschied	E09	100	51	51,0	49	11	22,4	18	36,7	3	6,1	5	10,2	6	12,2	6	12,2
	E04	102	62	72,1	56	13	23,2	27	48,2	0	0,0	6	10,7	5	8,9	5	8,9
	B05	103	70	78,7	68	13	19,1	20	29,4	6	8,8	10	14,7	16	23,5	3	4,4
Veitsrodt	E09	549	259	53,7	245	69	28,2	85	34,7	17	6,9	52	21,2	6	2,4	16	6,5
	E04	573	325	62,4	311	129	41,5	96	30,9	18	5,8	42	13,5	0	0,0	26	8,4
	B05	556	390	81,1	385	103	26,8	147	38,2	28	7,3	85	22,1	15	3,9	7	1,8
Vollmersbach	E09	462	228	52,5	208	100	48,1	40	19,2	12	5,8	28	13,5	7	3,4	21	10,1
	E04	448	269	60,2	236	126	53,4	48	20,3	16	6,8	16	6,8	4	1,7	26	11,0
	B05	467	324	78,5	316	139	44,0	90	28,5	14	4,4	44	13,9	20	6,3	9	2,8
Weiden	E09	94	52	59,8	52	16	30,8	9	17,3	2	3,8	10	19,2	3	5,8	12	23,1
	E04	90	66	75,0	63	21	33,3	10	15,9	7	11,1	9	14,3	2	3,2	14	22,2
	B05	87	71	85,5	69	17	24,6	22	31,9	8	11,6	9	13,0	6	8,7	7	10,1
Wickenrodt	E09	137	101	77,7	97	27	27,8	26	26,8	4	4,1	34	35,1	0	0,0	6	6,2
	E04	121	87	76,3	82	40	48,8	20	24,4	4	4,9	14	17,1	0	0,0	4	4,9
	B05	124	104	88,1	103	36	35,0	30	29,1	4	3,9	30	29,1	3	2,9	0	0,0
Wirschweiler	E09	298	151	50,7	143	49	34,3	35	24,5	5	3,5	26	18,2	12	8,4	16	11,2
	E04	317	165	54,1	155	59	38,1	54	34,8	7	4,5	12	7,7	6	3,9	17	11,0
	B05	316	220	74,3	217	78	35,9	74	34,1	9	4,1	18	8,3	20	9,2	18	8,3
VG Rhaunen																	
Asbach	E09	170	62	37,8	52	20	38,5	16	30,8	4	7,7	7	13,5	0	0,0	5	9,6
	E04	172	75	44,6	68	26	38,2	24	35,3	4	5,9	3	4,4	1	1,5	10	14,7
	B05	172	82	48,8	78	15	19,2	38	48,7	6	7,7	13	16,7	2	2,6	4	5,1
Bollenbach	E09	111	68	66,7	65	16	24,6	26	40,0	5	7,7	12	18,5	6	9,2	0	0,0
	E04	121	83	71,6	70	18	25,7	33	47,1	5	7,1	9	12,9	1	1,4	4	5,7
	B05	119	94	82,5	90	15	16,7	52	57,8	4	4,4	13	14,4	5	5,6	1	1,1
Bundenbach	E09	810	420	57,6	391	187	47,8	80	20,5	14	3,6	47	12,0	14	3,6	49	12,5
	E04	831	494	65,5	467	299	64,0	73	15,6	18	3,9	27	5,8	5	1,1	45	9,6
	B05	823	569	77,8	547	267	48,8	141	25,8	20	3,7	67	12,2	33	6,0	19	3,5
Gösenroth	E09	203	139	72,4	134	28	20,9	39	29,1	9	6,7	38	28,4	8	6,0	12	9,0
	E04	221	141	64,4	134	48	35,8	40	29,9	9	6,7	25	18,7	2	1,5	10	7,5
	B05	220	157	74,1	153	38	24,8	54	35,3	13	8,5	43	28,1	3	2,0	2	1,3
Hausen	E09	166	75	50,0	72	12	16,7	33	45,8	2	2,8	11	15,3	5	6,9	9	12,5
	E04	163	74	50,0	71	13	18,3	32	45,1	3	4,2	5	7,0	1	1,4	17	23,9
	B05	165	96	65,3	94	22	23,4	44	46,8	4	4,3	11	11,7	7	7,4	6	6,4
Hellertshausen	E09	182	97	57,1	89	21	23,6	31	34,8	9	10,1	20	22,5	4	4,5	4	4,5
	E04	165	93	58,9	86	28	32,6	28	32,6	3	3,5	15	17,4	1	1,2	11	12,8
	B05	177	118	72,0	115	31	27,0	58	50,4	6	5,2	12	10,4	6	5,2	2	1,7

## T 11 Europawahlergebnisse - Ergebnisse der Ortsgemeinden (ohne Briefwahl)

Gemeinde	Wahl	Wahlberechtigte	Wähler	Wahlbeteiligung <sup>1)</sup>	Gültige Stimmen	Von den gültigen Stimmen entfielen auf											
						CDU		SPD		GRÜNE		FDP		DIE LINKE		Sonstige	
						Anzahl	%	Anzahl	%	Anz.	%	Anz.	%	Anz.	%	Anz.	%
Horbruch	E09	265	151	66,2	147	33	22,4	56	38,1	19	12,9	21	14,3	5	3,4	13	8,8
	E04	272	165	63,0	156	38	24,4	79	50,6	12	7,7	18	11,5	2	1,3	7	4,5
	B05	265	197	81,4	194	24	12,4	107	55,2	16	8,2	27	13,9	13	6,7	7	3,6
Hottenbach	E09	533	263	63,1	242	58	24,0	79	32,6	26	10,7	36	14,9	13	5,4	30	12,4
	E04	564	231	42,3	222	58	26,1	74	33,3	38	17,1	16	7,2	7	3,2	29	13,1
	B05	557	358	69,9	354	69	19,5	139	39,3	42	11,9	53	15,0	35	9,9	16	4,5
Krummenau	E09	127	75	68,8	68	24	35,3	22	32,4	5	7,4	9	13,2	1	1,5	7	10,3
	E04	108	77	71,3	69	26	37,7	20	29,0	3	4,3	12	17,4	2	2,9	6	8,7
	B05	109	84	82,4	80	28	35,0	33	41,3	3	3,8	12	15,0	4	5,0	0	0,0
Oberkirm	E09	274	147	56,8	136	56	41,2	33	24,3	8	5,9	21	15,4	5	3,7	13	9,6
	E04	290	165	58,1	153	78	51,0	38	24,8	8	5,2	11	7,2	3	2,0	15	9,8
	B05	283	210	77,8	205	73	35,6	72	35,1	10	4,9	21	10,2	10	4,9	19	9,3
Rhaunen	E09	1 695	683	44,0	640	293	45,8	167	26,1	32	5,0	80	12,5	16	2,5	52	8,1
	E04	1 705	782	47,9	760	441	58,0	163	21,4	32	4,2	67	8,8	6	0,8	51	6,7
	B05	1 719	1 070	66,4	1 031	500	48,5	286	27,7	35	3,4	123	11,9	46	4,5	41	4,0
Schauren	E09	451	214	55,6	206	48	23,3	70	34,0	21	10,2	29	14,1	9	4,4	29	14,1
	E04	441	210	51,0	203	66	32,5	82	40,4	20	9,9	18	8,9	0	0,0	17	8,4
	B05	448	300	73,5	297	73	24,6	142	47,8	16	5,4	36	12,1	18	6,1	12	4,0
Schwerbach	E09	51	37	82,2	37	8	21,6	7	18,9	11	29,7	4	10,8	2	5,4	5	13,5
	E04	52	38	80,9	37	14	37,8	4	10,8	8	21,6	4	10,8	1	2,7	6	16,2
	B05	49	35	81,4	35	12	34,3	4	11,4	10	28,6	5	14,3	0	0,0	4	11,4
Stipshausen	E09	735	343	59,1	319	103	32,3	110	34,5	33	10,3	30	9,4	11	3,4	32	10,0
	E04	737	291	43,5	276	112	40,6	85	30,8	26	9,4	26	9,4	5	1,8	22	8,0
	B05	753	475	68,2	463	145	31,3	173	37,4	34	7,3	56	12,1	36	7,8	19	4,1
Sulzbach	E09	262	163	66,5	146	36	24,7	63	43,2	6	4,1	26	17,8	6	4,1	9	6,2
	E04	263	171	68,7	153	48	31,4	58	37,9	9	5,9	21	13,7	3	2,0	14	9,2
	B05	265	194	76,1	191	56	29,3	83	43,5	4	2,1	30	15,7	11	5,8	7	3,7
Weitersbach	E09	73	50	74,6	41	14	34,1	10	24,4	1	2,4	11	26,8	2	4,9	3	7,3
	E04	73	52	73,2	46	20	43,5	11	23,9	0	0,0	5	10,9	0	0,0	10	21,7
	B05	73	56	77,8	56	29	51,8	14	25,0	0	0,0	7	12,5	0	0,0	6	10,7
<b>Cochem-Zell, Landkreis</b>																	
<b>VG Cochem</b>																	
Beilstein	E09	127	80	72,7	76	41	53,9	18	23,7	7	9,2	6	7,9	1	1,3	3	3,9
	E04	114	87	84,5	80	55	68,8	12	15,0	7	8,8	4	5,0	0	0,0	2	2,5
	B05	119	99	90,0	98	45	45,9	27	27,6	3	3,1	21	21,4	2	2,0	0	0,0
Bremm	E09	694	443	79,5	396	255	64,4	53	13,4	14	3,5	32	8,1	5	1,3	37	9,3
	E04	708	527	80,8	477	338	70,9	63	13,2	27	5,7	18	3,8	2	0,4	29	6,1
	B05	721	564	83,6	548	330	60,2	90	16,4	24	4,4	69	12,6	24	4,4	11	2,0
Briedern	E09	280	204	81,9	183	88	48,1	46	25,1	11	6,0	21	11,5	1	0,5	16	8,7
	E04	288	235	84,5	208	131	63,0	41	19,7	13	6,3	6	2,9	2	1,0	15	7,2
	B05	289	231	84,6	226	110	48,7	58	25,7	11	4,9	32	14,2	6	2,7	9	4,0
Bruttig-Fankel	E09	934	465	59,2	414	214	51,7	84	20,3	25	6,0	34	8,2	7	1,7	50	12,1
	E04	934	613	70,5	538	338	62,8	92	17,1	29	5,4	35	6,5	4	0,7	40	7,4
	B05	928	704	83,5	677	353	52,1	167	24,7	24	3,5	83	12,3	29	4,3	21	3,1
Cochem, St.	E09	4 114	2 126	51,7	1 269	589	46,4	357	28,1	87	6,9	112	8,8	37	2,9	87	6,9
	E04	4 284	1 784	49,0	1 694	900	53,1	515	30,4	97	5,7	96	5,7	11	0,6	75	4,4
	B05	4 267	2 376	68,6	2 316	1 013	43,7	724	31,3	121	5,2	318	13,7	101	4,4	39	1,7
Dohr	E09	559	251	58,2	244	145	59,4	45	18,4	15	6,1	23	9,4	6	2,5	10	4,1
	E04	547	343	71,5	319	208	65,2	67	21,0	14	4,4	9	2,8	2	0,6	19	6,0
	B05	552	393	83,1	387	209	54,0	91	23,5	19	4,9	50	12,9	9	2,3	9	2,3
Ediger-Eller	E09	873	489	63,3	422	221	52,4	82	19,4	32	7,6	43	10,2	2	0,5	42	10,0
	E04	910	648	77,4	555	309	55,7	120	21,6	34	6,1	37	6,7	2	0,4	53	9,5
	B05	897	660	82,2	636	312	49,1	169	26,6	22	3,5	88	13,8	23	3,6	22	3,5
Ellenz-Poltersdorf	E09	696	303	67,0	285	149	52,3	42	14,7	22	7,7	34	11,9	7	2,5	31	10,9
	E04	701	531	85,8	479	309	64,5	60	12,5	22	4,6	40	8,4	2	0,4	46	9,6
	B05	713	569	90,7	550	272	49,5	103	18,7	15	2,7	117	21,3	27	4,9	16	2,9



## T 11 Europawahlergebnisse - Ergebnisse der Ortsgemeinden (ohne Briefwahl)

Gemeinde	Wahl	Wahlberechtigte	Wähler	Wahlbeteiligung <sup>1)</sup>	Gültige Stimmen	Von den gültigen Stimmen entfielen auf											
						CDU		SPD		GRÜNE		FDP		DIE LINKE		Sonstige	
						Anzahl	%	Anzahl	%	Anz.	%	Anz.	%	Anz.	%	Anz.	%
Ernst	E09	476	240	66,9	220	102	46,4	46	20,9	21	9,5	26	11,8	3	1,4	22	10,0
	E04	488	343	74,6	306	169	55,2	58	19,0	32	10,5	31	10,1	1	0,3	15	4,9
	B05	493	375	84,3	369	160	43,4	93	25,2	28	7,6	76	20,6	7	1,9	5	1,4
Faid	E09	904	387	51,5	373	221	59,2	56	15,0	15	4,0	37	9,9	9	2,4	35	9,4
	E04	900	528	64,9	495	328	66,3	79	16,0	25	5,1	20	4,0	4	0,8	39	7,9
	B05	909	644	78,0	620	310	50,0	149	24,0	30	4,8	90	14,5	23	3,7	18	2,9
Greimersburg	E09	555	285	64,5	265	127	47,9	53	20,0	29	10,9	14	5,3	6	2,3	36	13,6
	E04	554	366	72,2	341	202	59,2	82	24,0	26	7,6	9	2,6	2	0,6	20	5,9
	B05	538	415	85,2	410	189	46,1	130	31,7	17	4,1	33	8,0	28	6,8	13	3,2
Klotten	E09	1 127	463	55,9	437	218	49,9	101	23,1	31	7,1	32	7,3	18	4,1	37	8,5
	E04	1 177	618	63,0	564	327	58,0	142	25,2	26	4,6	35	6,2	2	0,4	32	5,7
	B05	1 183	768	76,6	749	344	45,9	235	31,4	32	4,3	91	12,1	39	5,2	8	1,1
Mesenich	E09	250	144	75,4	134	60	44,8	28	20,9	6	4,5	21	15,7	3	2,2	16	11,9
	E04	263	194	80,8	182	106	58,2	37	20,3	5	2,7	17	9,3	1	0,5	16	8,8
	B05	255	207	87,3	198	113	57,1	31	15,7	8	4,0	35	17,7	5	2,5	6	3,0
Nehren	E09	98	58	72,5	55	28	50,9	13	23,6	1	1,8	6	10,9	0	0,0	7	12,7
	E04	97	77	86,5	70	45	64,3	9	12,9	1	1,4	8	11,4	1	1,4	6	8,6
	B05	97	83	90,2	82	47	57,3	16	19,5	0	0,0	13	15,9	5	6,1	1	1,2
Senheim	E09	463	220	59,3	200	96	48,0	30	15,0	15	7,5	27	13,5	11	5,5	21	10,5
	E04	482	327	74,3	297	171	57,6	47	15,8	29	9,8	18	6,1	2	0,7	30	10,1
	B05	474	350	84,1	340	158	46,5	82	24,1	23	6,8	55	16,2	13	3,8	9	2,6
Valwig	E09	342	173	72,1	161	87	54,0	24	14,9	12	7,5	26	16,1	3	1,9	9	5,6
	E04	331	227	86,0	212	139	65,6	27	12,7	13	6,1	17	8,0	3	1,4	13	6,1
	B05	346	246	85,7	237	135	57,0	57	24,1	8	3,4	33	13,9	3	1,3	1	0,4
Wirfus	E09	168	95	66,0	87	51	58,6	19	21,8	0	0,0	6	6,9	3	3,4	8	9,2
	E04	169	125	76,2	118	87	73,7	15	12,7	2	1,7	7	5,9	0	0,0	7	5,9
	B05	172	122	77,7	117	67	57,3	27	23,1	2	1,7	10	8,5	2	1,7	9	7,7
VG Kaisersesch																	
Brachtendorf	E09	207	126	74,6	119	82	68,9	13	10,9	10	8,4	6	5,0	5	4,2	3	2,5
	E04	206	157	80,5	149	110	73,8	22	14,8	12	8,1	4	2,7	0	0,0	1	0,7
	B05	202	164	85,4	159	106	66,7	26	16,4	8	5,0	12	7,5	5	3,1	2	1,3
Düngenheim	E09	1 040	364	47,8	341	163	47,8	84	24,6	16	4,7	34	10,0	12	3,5	32	9,4
	E04	1 010	447	46,9	419	245	58,5	90	21,5	18	4,3	30	7,2	1	0,2	35	8,4
	B05	1 027	668	70,1	656	294	44,8	219	33,4	33	5,0	71	10,8	20	3,0	19	2,9
Eppenberg	E09	205	108	65,9	96	34	35,4	24	25,0	6	6,3	13	13,5	6	6,3	13	13,5
	E04	199	124	75,2	110	62	56,4	20	18,2	6	5,5	8	7,3	3	2,7	11	10,0
	B05	198	150	86,7	147	74	50,3	39	26,5	5	3,4	15	10,2	6	4,1	8	5,4
Eulgern	E09	138	67	54,0	65	43	66,2	7	10,8	4	6,2	8	12,3	0	0,0	3	4,6
	E04	134	97	87,4	93	70	75,3	10	10,8	5	5,4	3	3,2	0	0,0	5	5,4
	B05	137	97	79,5	97	58	59,8	16	16,5	5	5,2	13	13,4	3	3,1	2	2,1
Gamlen	E09	453	224	54,4	215	112	52,1	47	21,9	8	3,7	23	10,7	7	3,3	18	8,4
	E04	437	228	56,6	221	141	63,8	49	22,2	7	3,2	3	1,4	3	1,4	18	8,1
	B05	441	325	82,1	318	141	44,3	107	33,6	10	3,1	30	9,4	21	6,6	9	2,8
Hambuch	E09	533	202	49,8	193	106	54,9	33	17,1	17	8,8	23	11,9	3	1,6	11	5,7
	E04	498	303	63,0	281	194	69,0	44	15,7	10	3,6	18	6,4	0	0,0	15	5,3
	B05	514	401	82,5	389	209	53,7	66	17,0	14	3,6	72	18,5	14	3,6	14	3,6
Hauroth	E09	252	104	51,0	97	43	44,3	27	27,8	2	2,1	13	13,4	4	4,1	8	8,2
	E04	223	143	68,8	136	82	60,3	35	25,7	2	1,5	4	2,9	1	0,7	12	8,8
	B05	232	153	72,9	150	60	40,0	52	34,7	2	1,3	16	10,7	12	8,0	8	5,3
Illerich	E09	570	253	55,7	232	92	39,7	56	24,1	21	9,1	26	11,2	9	3,9	28	12,1
	E04	574	334	60,2	290	159	54,8	68	23,4	22	7,6	15	5,2	4	1,4	22	7,6
	B05	565	404	77,4	390	168	43,1	137	35,1	20	5,1	45	11,5	13	3,3	7	1,8
Kaifenheim	E09	652	333	62,9	315	179	56,8	54	17,1	33	10,5	29	9,2	6	1,9	14	4,4
	E04	636	384	66,4	355	252	71,0	45	12,7	18	5,1	18	5,1	5	1,4	17	4,8
	B05	650	478	81,7	472	258	54,7	119	25,2	17	3,6	44	9,3	18	3,8	16	3,4
Kaisersesch, St.	E09	2 442	653	34,7	620	303	48,9	129	20,8	55	8,9	65	10,5	13	2,1	55	8,9
	E04	2 344	932	48,7	905	552	61,0	157	17,3	61	6,7	52	5,7	6	0,7	77	8,5
	B05	2 347	1 305	70,2	1 281	604	47,2	340	26,5	61	4,8	167	13,0	57	4,4	52	4,1



## T 11 Europawahlergebnisse - Ergebnisse der Ortsgemeinden (ohne Briefwahl)

Gemeinde	Wahl	Wahlberechtigte	Wähler	Wahlbeteiligung <sup>1)</sup>	Gültige Stimmen	Von den gültigen Stimmen entfielen auf											
						CDU		SPD		GRÜNE		FDP		DIE LINKE		Sonstige	
						Anzahl	%	Anzahl	%	Anz.	%	Anz.	%	Anz.	%	Anz.	%
Kalenborn	E09	177	107	66,0	99	48	48,5	14	14,1	8	8,1	14	14,1	7	7,1	8	8,1
	E04	188	128	72,7	111	66	59,5	23	20,7	5	4,5	5	4,5	0	0,0	12	10,8
	B05	184	124	71,3	119	50	42,0	35	29,4	7	5,9	21	17,6	4	3,4	2	1,7
Landkern	E09	748	323	66,5	304	162	53,3	57	18,8	20	6,6	37	12,2	5	1,6	23	7,6
	E04	694	420	75,7	401	219	54,6	112	27,9	22	5,5	14	3,5	3	0,7	31	7,7
	B05	712	479	80,4	469	194	41,4	169	36,0	19	4,1	61	13,0	21	4,5	5	1,1
Laubach	E09	536	250	54,6	232	71	30,6	75	32,3	10	4,3	41	17,7	13	5,6	22	9,5
	E04	553	274	53,2	245	113	46,1	85	34,7	11	4,5	14	5,7	3	1,2	19	7,8
	B05	543	385	77,6	368	129	35,1	146	39,7	7	1,9	37	10,1	38	10,3	11	3,0
Leienkaul	E09	276	138	58,2	126	76	60,3	14	11,1	9	7,1	12	9,5	3	2,4	12	9,5
	E04	285	190	72,5	177	115	65,0	32	18,1	6	3,4	10	5,6	0	0,0	14	7,9
	B05	287	200	82,3	197	97	49,2	51	25,9	9	4,6	27	13,7	4	2,0	9	4,6
Masburg	E09	857	380	59,7	342	149	43,6	99	28,9	16	4,7	30	8,8	17	5,0	31	9,1
	E04	841	472	59,6	446	258	57,8	109	24,4	11	2,5	17	3,8	7	1,6	44	9,9
	B05	849	567	74,3	552	220	39,9	202	36,6	13	2,4	65	11,8	26	4,7	26	4,7
Müllenbach	E09	553	269	59,4	248	130	52,4	71	28,6	4	1,6	18	7,3	6	2,4	19	7,7
	E04	563	360	69,9	343	200	58,3	102	29,7	6	1,7	13	3,8	1	0,3	21	6,1
	B05	556	408	80,2	401	169	42,1	149	37,2	11	2,7	54	13,5	15	3,7	3	0,7
Urmersbach	E09	356	206	65,6	194	70	36,1	75	38,7	9	4,6	12	6,2	10	5,2	18	9,3
	E04	377	249	73,2	233	88	37,8	101	43,3	7	3,0	12	5,2	6	2,6	19	8,2
	B05	379	262	76,4	256	84	32,8	112	43,8	9	3,5	18	7,0	23	9,0	10	3,9
Zettingen	E09	196	95	59,4	89	47	52,8	17	19,1	10	11,2	8	9,0	1	1,1	6	6,7
	E04	194	113	61,7	104	71	68,3	16	15,4	10	9,6	1	1,0	2	1,9	4	3,8
	B05	196	151	85,8	149	78	52,3	41	27,5	8	5,4	17	11,4	5	3,4	0	0,0
VG Treis-Karden																	
Binningen	E09	578	204	51,4	193	93	48,2	39	20,2	11	5,7	30	15,5	7	3,6	13	6,7
	E04	553	341	67,7	303	172	56,8	71	23,4	20	6,6	16	5,3	3	1,0	21	6,9
	B05	564	435	85,1	423	177	41,8	135	31,9	19	4,5	49	11,6	32	7,6	11	2,6
Brieden	E09	111	70	74,5	67	37	55,2	11	16,4	5	7,5	5	7,5	1	1,5	8	11,9
	E04	113	89	83,2	86	58	67,4	9	10,5	7	8,1	5	5,8	2	2,3	5	5,8
	B05	112	90	89,1	89	44	49,4	21	23,6	7	7,9	11	12,4	3	3,4	3	3,4
Brohl	E09	323	168	58,1	158	89	56,3	30	19,0	10	6,3	17	10,8	3	1,9	9	5,7
	E04	309	206	69,8	189	129	68,3	32	16,9	2	1,1	13	6,9	0	0,0	13	6,9
	B05	312	227	78,5	220	105	47,7	57	25,9	4	1,8	44	20,0	4	1,8	6	2,7
Dünfus	E09	246	126	63,6	119	77	64,7	10	8,4	6	5,0	20	16,8	1	0,8	5	4,2
	E04	225	168	76,7	159	133	83,6	16	10,1	0	0,0	2	1,3	0	0,0	8	5,0
	B05	235	178	85,6	177	118	66,7	30	16,9	3	1,7	20	11,3	5	2,8	1	0,6
Forst (Eifel)	E09	330	190	66,4	178	96	53,9	33	18,5	11	6,2	26	14,6	2	1,1	10	5,6
	E04	312	204	70,8	188	119	63,3	37	19,7	4	2,1	15	8,0	3	1,6	10	5,3
	B05	313	238	82,1	225	106	47,1	63	28,0	8	3,6	33	14,7	10	4,4	5	2,2
Kail	E09	247	144	66,4	136	72	52,9	19	14,0	14	10,3	19	14,0	3	2,2	9	6,6
	E04	248	163	70,3	153	102	66,7	29	19,0	7	4,6	5	3,3	1	0,7	9	5,9
	B05	253	202	85,6	193	95	49,2	53	27,5	15	7,8	17	8,8	9	4,7	4	2,1
Lahr	E09	148	38	50,0	35	25	71,4	6	17,1	0	0,0	2	5,7	0	0,0	2	5,7
	E04	148	104	78,8	99	87	87,9	5	5,1	3	3,0	3	3,0	0	0,0	1	1,0
	B05	155	113	84,3	112	86	76,8	6	5,4	2	1,8	11	9,8	6	5,4	1	0,9
Lieg	E09	335	176	61,1	164	99	60,4	20	12,2	5	3,0	28	17,1	0	0,0	12	7,3
	E04	339	229	71,6	215	145	67,4	26	12,1	13	6,0	10	4,7	3	1,4	18	8,4
	B05	332	279	85,3	273	171	62,6	44	16,1	14	5,1	37	13,6	5	1,8	2	0,7
Lütz	E09	254	72	56,7	62	23	37,1	6	9,7	6	9,7	17	27,4	2	3,2	8	12,9
	E04	243	132	57,4	123	73	59,3	28	22,8	6	4,9	6	4,9	1	0,8	9	7,3
	B05	241	162	74,3	160	67	41,9	43	26,9	7	4,4	25	15,6	13	8,1	5	3,1
Möntenich	E09	115	65	69,9	55	35	63,6	6	10,9	0	0,0	3	5,5	2	3,6	9	16,4
	E04	115	74	67,9	66	50	75,8	4	6,1	1	1,5	3	4,5	0	0,0	8	12,1
	B05	114	84	84,8	82	58	70,7	8	9,8	2	2,4	6	7,3	2	2,4	6	7,3
Mörsdorf	E09	572	249	51,1	236	157	66,5	27	11,4	4	1,7	33	14,0	2	0,8	13	5,5
	E04	572	319	59,0	307	231	75,2	36	11,7	12	3,9	10	3,3	0	0,0	18	5,9
	B05	578	435	81,0	431	236	54,8	89	20,6	18	4,2	67	15,5	14	3,2	7	1,6

## T 11 Europawahlergebnisse - Ergebnisse der Ortsgemeinden (ohne Briefwahl)

Gemeinde	Wahl	Wahlberechtigte	Wähler	Wahlbeteiligung <sup>1)</sup>	Gültige Stimmen	Von den gültigen Stimmen entfielen auf											
						CDU		SPD		GRÜNE		FDP		DIE LINKE		Sonstige	
						Anzahl	%	Anzahl	%	Anz.	%	Anz.	%	Anz.	%	Anz.	%
Moselkern	E09	512	154	54,6	149	72	48,3	36	24,2	7	4,7	14	9,4	4	2,7	16	10,7
	E04	540	342	70,8	321	189	58,9	86	26,8	13	4,0	14	4,4	1	0,3	18	5,6
	B05	518	367	81,2	361	154	42,7	138	38,2	13	3,6	33	9,1	14	3,9	9	2,5
Müden (Mosel)	E09	574	272	69,6	247	177	71,7	21	8,5	12	4,9	23	9,3	4	1,6	10	4,0
	E04	602	353	66,5	334	260	77,8	31	9,3	9	2,7	15	4,5	1	0,3	18	5,4
	B05	596	409	84,0	397	222	55,9	97	24,4	7	1,8	55	13,9	7	1,8	9	2,3
Pommern	E09	405	207	59,8	195	106	54,4	39	20,0	17	8,7	15	7,7	2	1,0	16	8,2
	E04	409	235	62,8	227	136	59,9	44	19,4	17	7,5	18	7,9	0	0,0	12	5,3
	B05	402	300	82,0	290	153	52,8	77	26,6	4	1,4	41	14,1	6	2,1	9	3,1
Roes	E09	432	162	55,9	152	85	55,9	26	17,1	5	3,3	16	10,5	5	3,3	15	9,9
	E04	457	269	63,4	258	179	69,4	36	14,0	10	3,9	13	5,0	1	0,4	19	7,4
	B05	455	353	82,9	348	160	46,0	120	34,5	10	2,9	30	8,6	19	5,5	9	2,6
Treis-Karden	E09	1 911	698	48,5	655	363	55,4	116	17,7	45	6,9	77	11,8	6	0,9	48	7,3
	E04	1 942	919	54,6	862	527	61,1	169	19,6	51	5,9	57	6,6	6	0,7	52	6,0
	B05	1 955	1 250	76,7	1 221	571	46,8	369	30,2	52	4,3	166	13,6	42	3,4	21	1,7
Zilshausen	E09	259	137	65,2	132	77	58,3	18	13,6	5	3,8	18	13,6	2	1,5	12	9,1
	E04	290	187	66,5	175	107	61,1	12	6,9	9	5,1	17	9,7	3	1,7	27	15,4
	B05	280	205	80,4	200	116	58,0	25	12,5	9	4,5	29	14,5	7	3,5	14	7,0
VG Ulmen																	
Alflen	E09	658	195	54,6	187	91	48,7	35	18,7	16	8,6	20	10,7	5	2,7	20	10,7
	E04	673	399	62,8	370	259	70,0	51	13,8	23	6,2	13	3,5	0	0,0	24	6,5
	B05	672	495	81,5	486	263	54,1	108	22,2	21	4,3	62	12,8	17	3,5	15	3,1
Auderath	E09	468	238	61,7	228	123	53,9	44	19,3	14	6,1	19	8,3	6	2,6	22	9,6
	E04	464	311	71,0	291	181	62,2	54	18,6	16	5,5	13	4,5	2	0,7	25	8,6
	B05	468	335	81,7	324	150	46,3	78	24,1	16	4,9	56	17,3	17	5,2	7	2,2
Bad Bertrich	E09	754	375	64,3	353	185	52,4	65	18,4	16	4,5	54	15,3	4	1,1	29	8,2
	E04	786	487	69,1	456	270	59,2	77	16,9	18	3,9	46	10,1	4	0,9	41	9,0
	B05	788	534	76,7	518	243	46,9	141	27,2	18	3,5	85	16,4	20	3,9	11	2,1
Beuren	E09	392	234	67,2	219	136	62,1	26	11,9	6	2,7	30	13,7	5	2,3	16	7,3
	E04	381	289	80,1	270	184	68,1	54	20,0	7	2,6	11	4,1	0	0,0	14	5,2
	B05	383	283	83,0	275	145	52,7	64	23,3	6	2,2	42	15,3	11	4,0	7	2,5
Büchel	E09	951	490	63,1	456	278	61,0	62	13,6	15	3,3	63	13,8	2	0,4	36	7,9
	E04	939	645	76,9	600	433	72,2	72	12,0	20	3,3	33	5,5	3	0,5	39	6,5
	B05	944	737	84,6	706	437	61,9	122	17,3	22	3,1	83	11,8	18	2,5	24	3,4
Fitz	E09	68	51	79,7	50	29	58,0	5	10,0	4	8,0	7	14,0	2	4,0	3	6,0
	E04	76	63	84,0	62	42	67,7	7	11,3	3	4,8	7	11,3	0	0,0	3	4,8
	B05	74	61	87,1	61	35	57,4	9	14,8	2	3,3	6	9,8	7	11,5	2	3,3
Gevenich	E09	520	279	63,8	264	155	58,7	41	15,5	14	5,3	29	11,0	5	1,9	20	7,6
	E04	524	329	66,7	309	213	68,9	58	18,8	6	1,9	10	3,2	2	0,6	20	6,5
	B05	523	383	80,5	371	206	55,5	72	19,4	9	2,4	54	14,6	17	4,6	13	3,5
Gillenbeuren	E09	202	78	72,9	73	32	43,8	21	28,8	5	6,8	2	2,7	5	6,8	8	11,0
	E04	221	149	79,7	129	77	59,7	34	26,4	9	7,0	2	1,6	0	0,0	7	5,4
	B05	222	160	87,9	157	82	52,2	41	26,1	6	3,8	10	6,4	15	9,6	3	1,9
Kliding	E09	186	122	72,6	112	61	54,5	21	18,8	1	0,9	16	14,3	1	0,9	12	10,7
	E04	187	122	69,7	109	75	68,8	17	15,6	1	0,9	12	11,0	0	0,0	4	3,7
	B05	186	137	80,1	135	69	51,1	28	20,7	2	1,5	27	20,0	4	3,0	5	3,7
Lutzerath	E09	1 205	458	49,7	425	245	57,6	66	15,5	17	4,0	48	11,3	16	3,8	33	7,8
	E04	1 182	663	65,6	620	401	64,7	101	16,3	37	6,0	25	4,0	4	0,6	52	8,4
	B05	1 186	795	76,4	781	397	50,8	189	24,2	29	3,7	113	14,5	33	4,2	20	2,6
Schmitt	E09	120	74	81,3	72	50	69,4	11	15,3	7	9,7	2	2,8	1	1,4	1	1,4
	E04	130	109	85,8	101	74	73,3	20	19,8	3	3,0	3	3,0	0	0,0	1	1,0
	B05	121	102	89,5	102	50	49,0	37	36,3	4	3,9	6	5,9	5	4,9	0	0,0
Ulmen, St.	E09	2 578	898	43,1	868	461	53,1	174	20,0	33	3,8	100	11,5	19	2,2	81	9,3
	E04	2 492	1 206	53,2	1 152	713	61,9	239	20,7	42	3,6	70	6,1	6	0,5	82	7,1
	B05	2 540	1 590	71,9	1 551	754	48,6	431	27,8	54	3,5	198	12,8	55	3,5	59	3,8
Urschmitt	E09	179	119	78,3	103	63	61,2	11	10,7	5	4,9	13	12,6	5	4,9	6	5,8
	E04	190	149	86,1	130	81	62,3	18	13,8	8	6,2	7	5,4	0	0,0	16	12,3
	B05	185	151	89,3	134	71	53,0	30	22,4	2	1,5	17	12,7	11	8,2	3	2,2

## T 11 Europawahlergebnisse - Ergebnisse der Ortsgemeinden (ohne Briefwahl)

Gemeinde	Wahl	Wahlberechtigte	Wähler	Wahlbeteiligung <sup>1)</sup>	Gültige Stimmen	Von den gültigen Stimmen entfielen auf											
						CDU		SPD		GRÜNE		FDP		DIE LINKE		Sonstige	
						Anzahl	%	Anzahl	%	Anz.	%	Anz.	%	Anz.	%	Anz.	%
Wagenhausen	E09	53	19	90,5	17	14	82,4	0	0,0	0	0,0	1	5,9	0	0,0	2	11,8
	E04	50	41	93,2	38	26	68,4	6	15,8	0	0,0	3	7,9	0	0,0	3	7,9
	B05	50	38	84,4	38	26	68,4	4	10,5	0	0,0	5	13,2	1	2,6	2	5,3
Weiler	E09	249	155	77,9	134	88	65,7	21	15,7	4	3,0	13	9,7	1	0,7	7	5,2
	E04	244	199	88,1	168	113	67,3	26	15,5	5	3,0	8	4,8	1	0,6	15	8,9
	B05	244	186	86,5	178	91	51,1	46	25,8	3	1,7	23	12,9	7	3,9	8	4,5
Wollmerath	E09	174	91	68,9	80	63	78,8	4	5,0	1	1,3	9	11,3	0	0,0	3	3,8
	E04	164	135	83,9	124	101	81,5	9	7,3	2	1,6	7	5,6	0	0,0	5	4,0
	B05	171	132	85,2	131	83	63,4	21	16,0	3	2,3	16	12,2	5	3,8	3	2,3
VG Zell (Mosel)																	
Alf	E09	728	345	55,4	311	132	42,4	95	30,5	23	7,4	21	6,8	12	3,9	28	9,0
	E04	759	393	57,5	362	200	55,2	88	24,3	21	5,8	18	5,0	10	2,8	25	6,9
	B05	752	498	75,5	486	213	43,8	141	29,0	25	5,1	69	14,2	26	5,3	12	2,5
Altlay	E09	402	214	56,0	193	86	44,6	44	22,8	4	2,1	39	20,2	7	3,6	13	6,7
	E04	431	242	58,3	218	118	54,1	61	28,0	10	4,6	10	4,6	3	1,4	16	7,3
	B05	426	312	77,8	298	131	44,0	93	31,2	7	2,3	33	11,1	25	8,4	9	3,0
Altstrimmig	E09	274	127	58,0	120	74	61,7	19	15,8	6	5,0	12	10,0	0	0,0	9	7,5
	E04	295	188	67,6	181	130	71,8	33	18,2	4	2,2	4	2,2	0	0,0	10	5,5
	B05	287	196	79,0	188	106	56,4	42	22,3	4	2,1	30	16,0	2	1,1	4	2,1
Blankenrath	E09	1 417	509	39,2	467	294	63,0	60	12,8	12	2,6	59	12,6	11	2,4	31	6,6
	E04	1 410	703	52,8	638	458	71,8	70	11,0	16	2,5	55	8,6	0	0,0	39	6,1
	B05	1 390	917	70,7	893	520	58,2	163	18,3	20	2,2	153	17,1	18	2,0	19	2,1
Briedel	E09	866	432	57,6	392	204	52,0	74	18,9	15	3,8	39	9,9	15	3,8	45	11,5
	E04	906	588	71,6	525	290	55,2	110	21,0	32	6,1	42	8,0	4	0,8	47	9,0
	B05	883	621	78,3	602	250	41,5	172	28,6	24	4,0	100	16,6	29	4,8	27	4,5
Bullay	E09	1 203	601	61,2	572	289	50,5	107	18,7	39	6,8	69	12,1	12	2,1	56	9,8
	E04	1 172	769	75,2	722	438	60,7	132	18,3	58	8,0	40	5,5	3	0,4	51	7,1
	B05	1 174	812	82,3	797	401	50,3	209	26,2	44	5,5	103	12,9	25	3,1	15	1,9
Forst (Hunsrück)	E09	49	37	78,7	37	19	51,4	8	21,6	6	16,2	3	8,1	1	2,7	0	0,0
	E04	48	32	71,1	31	20	64,5	3	9,7	5	16,1	2	6,5	0	0,0	1	3,2
	B05	45	33	80,5	33	17	51,5	9	27,3	1	3,0	3	9,1	2	6,1	1	3,0
Grenderich	E09	361	211	63,0	199	92	46,2	57	28,6	9	4,5	21	10,6	4	2,0	16	8,0
	E04	357	190	56,5	172	86	50,0	44	25,6	5	2,9	30	17,4	2	1,2	5	2,9
	B05	357	266	80,1	258	100	38,8	85	32,9	12	4,7	43	16,7	11	4,3	7	2,7
Haserich	E09	162	91	62,8	82	43	52,4	13	15,9	3	3,7	8	9,8	7	8,5	8	9,8
	E04	178	116	67,4	110	67	60,9	11	10,0	6	5,5	11	10,0	4	3,6	11	10,0
	B05	177	126	79,7	124	57	46,0	28	22,6	4	3,2	12	9,7	17	13,7	6	4,8
Hesweiler	E09	124	84	70,0	73	36	49,3	13	17,8	1	1,4	12	16,4	1	1,4	10	13,7
	E04	128	92	80,7	79	45	57,0	20	25,3	1	1,3	5	6,3	0	0,0	8	10,1
	B05	127	93	76,2	90	41	45,6	26	28,9	3	3,3	13	14,4	2	2,2	5	5,6
Liesenich	E09	259	148	63,5	142	74	52,1	26	18,3	7	4,9	25	17,6	4	2,8	6	4,2
	E04	273	170	64,4	167	113	67,7	29	17,4	8	4,8	9	5,4	0	0,0	8	4,8
	B05	267	210	83,3	207	104	50,2	43	20,8	10	4,8	35	16,9	11	5,3	4	1,9
Mittelstrimmig	E09	344	184	65,9	172	109	63,4	18	10,5	13	7,6	19	11,0	4	2,3	9	5,2
	E04	348	204	61,4	187	126	67,4	34	18,2	8	4,3	12	6,4	1	0,5	6	3,2
	B05	349	275	82,8	265	154	58,1	44	16,6	12	4,5	39	14,7	7	2,6	9	3,4
Moritzheim	E09	106	54	61,4	50	23	46,0	14	28,0	3	6,0	8	16,0	0	0,0	2	4,0
	E04	124	86	70,5	78	47	60,3	16	20,5	3	3,8	10	12,8	0	0,0	2	2,6
	B05	119	86	76,8	85	39	45,9	26	30,6	2	2,4	15	17,6	3	3,5	0	0,0
Neef	E09	422	248	66,0	232	124	53,4	42	18,1	13	5,6	27	11,6	5	2,2	21	9,1
	E04	437	327	80,9	299	189	63,2	61	20,4	7	2,3	13	4,3	2	0,7	27	9,0
	B05	434	334	81,3	325	163	50,2	86	26,5	9	2,8	44	13,5	12	3,7	11	3,4
Panzweiler	E09	194	93	52,0	93	53	57,0	6	6,5	4	4,3	14	15,1	5	5,4	11	11,8
	E04	178	98	64,9	97	68	70,1	4	4,1	0	0,0	16	16,5	1	1,0	8	8,2
	B05	185	125	76,2	122	65	53,3	13	10,7	3	2,5	31	25,4	4	3,3	6	4,9
Peterswald-Löffelscheid	E09	573	223	43,1	200	118	59,0	25	12,5	15	7,5	22	11,0	7	3,5	13	6,5
	E04	599	288	50,5	272	186	68,4	28	10,3	8	2,9	25	9,2	2	0,7	23	8,5
	B05	577	388	70,5	374	203	54,3	65	17,4	18	4,8	68	18,2	13	3,5	7	1,9

## T 11 Europawahlergebnisse - Ergebnisse der Ortsgemeinden (ohne Briefwahl)

Gemeinde	Wahl	Wahlberechtigte	Wähler	Wahlbeteiligung <sup>1)</sup>	Gültige Stimmen	Von den gültigen Stimmen entfielen auf											
						CDU		SPD		GRÜNE		FDP		DIE LINKE		Sonstige	
						Anzahl	%	Anzahl	%	Anz.	%	Anz.	%	Anz.	%	Anz.	%
Pünderich	E09	751	266	49,4	251	117	46,6	63	25,1	21	8,4	23	9,2	3	1,2	24	9,6
	E04	771	465	65,8	429	259	60,4	73	17,0	32	7,5	22	5,1	2	0,5	41	9,6
	B05	764	615	86,1	600	289	48,2	147	24,5	38	6,3	78	13,0	27	4,5	21	3,5
Reidenhausen	E09	151	77	54,6	73	28	38,4	19	26,0	3	4,1	13	17,8	3	4,1	7	9,6
	E04	150	89	62,7	84	41	48,8	18	21,4	3	3,6	9	10,7	0	0,0	13	15,5
	B05	144	95	73,6	92	36	39,1	25	27,2	5	5,4	13	14,1	9	9,8	4	4,3
Sankt Aldegund	E09	546	239	57,7	218	101	46,3	59	27,1	7	3,2	18	8,3	12	5,5	21	9,6
	E04	548	376	71,6	339	214	63,1	72	21,2	7	2,1	10	2,9	2	0,6	34	10,0
	B05	541	426	83,5	410	195	47,6	128	31,2	8	2,0	45	11,0	15	3,7	19	4,6
Schauren	E09	337	131	41,1	125	64	51,2	16	12,8	6	4,8	20	16,0	4	3,2	15	12,0
	E04	324	191	60,6	181	107	59,1	28	15,5	12	6,6	16	8,8	3	1,7	15	8,3
	B05	333	213	68,9	205	101	49,3	41	20,0	6	2,9	34	16,6	14	6,8	9	4,4
Sosberg	E09	149	67	63,8	63	27	42,9	17	27,0	2	3,2	10	15,9	4	6,3	3	4,8
	E04	155	114	80,9	108	49	45,4	26	24,1	1	0,9	17	15,7	2	1,9	13	12,0
	B05	158	113	80,7	109	39	35,8	39	35,8	3	2,8	21	19,3	5	4,6	2	1,8
Tellig	E09	231	170	78,0	159	64	40,3	37	23,3	17	10,7	21	13,2	2	1,3	18	11,3
	E04	252	182	76,5	175	110	62,9	36	20,6	9	5,1	10	5,7	1	0,6	9	5,1
	B05	252	196	81,3	193	89	46,1	61	31,6	13	6,7	25	13,0	1	0,5	4	2,1
Walhausen	E09	157	60	41,4	56	42	75,0	4	7,1	1	1,8	1	1,8	2	3,6	6	10,7
	E04	153	81	53,3	74	58	78,4	3	4,1	1	1,4	5	6,8	0	0,0	7	9,5
	B05	149	110	74,8	108	70	64,8	20	18,5	2	1,9	8	7,4	6	5,6	2	1,9
Zell (Mosel), St.	E09	3 458	1 955	56,5	1 220	632	51,8	242	19,8	69	5,7	131	10,7	20	1,6	126	10,3
	E04	3 575	2 280	63,8	1 746	1 029	58,9	327	18,7	94	5,4	113	6,5	11	0,6	172	9,9
	B05	3 589	2 423	78,8	2 371	1 142	48,2	662	27,9	113	4,8	300	12,7	80	3,4	74	3,1
<b>Donnersbergkreis, Landkreis</b>																	
<b>VG Alsenz-Obermoschel</b>																	
Alsenz	E09	1 341	531	48,6	492	142	28,9	204	41,5	37	7,5	39	7,9	20	4,1	50	10,2
	E04	1 350	657	57,5	605	257	42,5	220	36,4	35	5,8	21	3,5	7	1,2	65	10,7
	B05	1 333	880	75,0	866	254	29,3	389	44,9	54	6,2	92	10,6	45	5,2	32	3,7
Finkenbach-Gersweiler	E09	271	125	52,1	118	28	23,7	31	26,3	7	5,9	27	22,9	10	8,5	15	12,7
	E04	290	159	60,5	150	47	31,3	51	34,0	14	9,3	14	9,3	2	1,3	22	14,7
	B05	287	209	76,8	204	44	21,6	95	46,6	13	6,4	17	8,3	20	9,8	15	7,4
Gaugrehweiler	E09	438	193	50,4	182	37	20,3	56	30,8	23	12,6	36	19,8	13	7,1	17	9,3
	E04	438	231	57,0	214	68	31,8	65	30,4	28	13,1	23	10,7	3	1,4	27	12,6
	B05	443	294	73,5	284	57	20,1	111	39,1	29	10,2	45	15,8	31	10,9	11	3,9
Kalkofen	E09	165	82	65,1	75	21	28,0	26	34,7	3	4,0	8	10,7	6	8,0	11	14,7
	E04	176	113	72,9	107	33	30,8	38	35,5	1	0,9	6	5,6	2	1,9	27	25,2
	B05	171	117	77,0	114	31	27,2	44	38,6	3	2,6	13	11,4	3	2,6	20	17,5
Mannweiler-Cölln	E09	357	167	57,8	161	40	24,8	50	31,1	22	13,7	30	18,6	5	3,1	14	8,7
	E04	347	204	71,3	192	71	37,0	52	27,1	12	6,3	29	15,1	0	0,0	28	14,6
	B05	359	268	82,2	263	65	24,7	102	38,8	21	8,0	51	19,4	14	5,3	10	3,8
Münsterappel	E09	416	167	47,3	147	55	37,4	60	40,8	2	1,4	5	3,4	5	3,4	20	13,6
	E04	431	243	73,2	219	106	48,4	73	33,3	7	3,2	8	3,7	3	1,4	22	10,0
	B05	446	268	73,4	260	90	34,6	112	43,1	10	3,8	23	8,8	15	5,8	10	3,8
Niederhausen an der Appel	E09	211	114	61,3	100	28	28,0	36	36,0	5	5,0	14	14,0	4	4,0	13	13,0
	E04	209	163	83,2	140	49	35,0	55	39,3	6	4,3	7	5,0	2	1,4	21	15,0
	B05	208	151	77,8	148	36	24,3	62	41,9	8	5,4	24	16,2	9	6,1	9	6,1
Niedermoschel	E09	409	233	60,8	223	76	34,1	89	39,9	4	1,8	26	11,7	7	3,1	21	9,4
	E04	435	267	66,3	252	102	40,5	98	38,9	10	4,0	12	4,8	1	0,4	29	11,5
	B05	426	320	79,8	310	110	35,5	127	41,0	15	4,8	32	10,3	13	4,2	13	4,2
Oberhausen an der Appel	E09	134	71	65,1	69	21	30,4	13	18,8	6	8,7	13	18,8	5	7,2	11	15,9
	E04	147	104	73,2	100	39	39,0	21	21,0	7	7,0	16	16,0	0	0,0	17	17,0
	B05	139	99	82,5	96	25	26,0	33	34,4	8	8,3	18	18,8	6	6,3	6	6,3
Obermoschel, St.	E09	916	348	46,6	330	116	35,2	104	31,5	27	8,2	21	6,4	17	5,2	45	13,6
	E04	942	474	59,6	451	173	38,4	162	35,9	48	10,6	17	3,8	4	0,9	47	10,4
	B05	925	613	75,5	604	195	32,3	249	41,2	47	7,8	46	7,6	36	6,0	31	5,1

## T 11 Europawahlergebnisse - Ergebnisse der Ortsgemeinden (ohne Briefwahl)

Gemeinde	Wahl	Wahlberechtigte	Wähler	Wahlbeteiligung <sup>1)</sup>	Gültige Stimmen	Von den gültigen Stimmen entfielen auf											
						CDU		SPD		GRÜNE		FDP		DIE LINKE		Sonstige	
						Anzahl	%	Anzahl	%	Anz.	%	Anz.	%	Anz.	%	Anz.	%
Oberndorf	E09	219	111	67,3	103	33	32,0	28	27,2	5	4,9	17	16,5	6	5,8	14	13,6
	E04	218	140	73,3	120	58	48,3	21	17,5	7	5,8	9	7,5	1	0,8	24	20,0
	B05	225	151	78,6	149	51	34,2	39	26,2	11	7,4	26	17,4	13	8,7	9	6,0
Schiersfeld	E09	204	109	68,1	101	15	14,9	41	40,6	13	12,9	12	11,9	7	6,9	13	12,9
	E04	216	134	70,2	117	29	24,8	47	40,2	14	12,0	12	10,3	1	0,9	14	12,0
	B05	223	149	78,8	140	21	15,0	76	54,3	6	4,3	24	17,1	7	5,0	6	4,3
Sitters	E09	89	63	73,3	58	9	15,5	15	25,9	7	12,1	8	13,8	5	8,6	14	24,1
	E04	88	66	79,5	61	20	32,8	19	31,1	5	8,2	3	4,9	1	1,6	13	21,3
	B05	97	62	72,9	60	12	20,0	22	36,7	4	6,7	14	23,3	3	5,0	5	8,3
Unkenbach	E09	188	102	60,4	95	25	26,3	39	41,1	6	6,3	8	8,4	4	4,2	13	13,7
	E04	192	103	58,2	96	34	35,4	41	42,7	1	1,0	5	5,2	1	1,0	14	14,6
	B05	193	126	72,4	122	32	26,2	61	50,0	8	6,6	11	9,0	8	6,6	2	1,6
Waldgrehweiler	E09	190	99	63,1	82	26	31,7	23	28,0	6	7,3	18	22,0	2	2,4	7	8,5
	E04	200	113	60,8	103	42	40,8	31	30,1	3	2,9	15	14,6	2	1,9	10	9,7
	B05	194	146	79,3	139	44	31,7	51	36,7	4	2,9	16	11,5	15	10,8	9	6,5
Winterborn	E09	147	85	60,7	79	29	36,7	25	31,6	8	10,1	8	10,1	4	5,1	5	6,3
	E04	158	90	63,8	86	38	44,2	27	31,4	7	8,1	3	3,5	1	1,2	10	11,6
	B05	152	111	76,6	108	37	34,3	38	35,2	9	8,3	11	10,2	8	7,4	5	4,6
VG Eisenberg (Pfalz)																	
Eisenberg (Pfalz), St.	E09	6 695	2 074	41,7	1 999	552	27,6	667	33,4	171	8,6	167	8,4	132	6,6	310	15,5
	E04	6 767	2 750	50,4	2 574	864	33,6	969	37,6	183	7,1	146	5,7	44	1,7	368	14,3
	B05	6 720	3 968	71,5	3 855	1 112	28,8	1 578	40,9	219	5,7	401	10,4	306	7,9	239	6,2
Kerzenheim	E09	1 776	618	48,9	591	127	21,5	261	44,2	64	10,8	51	8,6	23	3,9	65	11,0
	E04	1 742	793	57,3	741	211	28,5	326	44,0	66	8,9	41	5,5	15	2,0	82	11,1
	B05	1 764	1 122	77,6	1 093	256	23,4	519	47,5	73	6,7	103	9,4	79	7,2	63	5,8
Ramsen	E09	1 465	627	58,4	589	199	33,8	180	30,6	54	9,2	47	8,0	26	4,4	83	14,1
	E04	1 478	705	61,1	660	279	42,3	190	28,8	52	7,9	32	4,8	5	0,8	102	15,5
	B05	1 473	896	74,9	879	325	37,0	310	35,3	53	6,0	74	8,4	49	5,6	68	7,7
VG Göllheim																	
Albisheim (Pfrimm)	E09	1 372	494	45,2	469	122	26,0	146	31,1	48	10,2	57	12,2	17	3,6	79	16,8
	E04	1 697	874	60,2	811	284	35,0	280	34,5	50	6,2	55	6,8	6	0,7	136	16,8
	B05	1 280	836	74,9	812	223	27,5	314	38,7	54	6,7	91	11,2	47	5,8	83	10,2
Biedesheim	E09	521	217	59,3	195	45	23,1	72	36,9	10	5,1	12	6,2	9	4,6	47	24,1
	E04	514	291	70,5	278	92	33,1	108	38,8	17	6,1	17	6,1	2	0,7	42	15,1
	B05	524	344	83,1	334	111	33,2	140	41,9	13	3,9	33	9,9	14	4,2	23	6,9
Bubenheim	E09	360	147	58,3	143	48	33,6	43	30,1	9	6,3	4	2,8	8	5,6	31	21,7
	E04	366	183	60,4	166	65	39,2	54	32,5	12	7,2	4	2,4	0	0,0	31	18,7
	B05	366	245	83,9	242	85	35,1	95	39,3	14	5,8	15	6,2	15	6,2	18	7,4
Dreisen	E09	759	253	45,9	247	77	31,2	78	31,6	25	10,1	27	10,9	11	4,5	29	11,7
	E04	744	395	62,2	383	131	34,2	131	34,2	27	7,0	39	10,2	4	1,0	51	13,3
	B05	776	518	79,0	512	142	27,7	209	40,8	35	6,8	50	9,8	39	7,6	37	7,2
Einselthum	E09	664	315	69,4	302	74	24,5	106	35,1	26	8,6	35	11,6	7	2,3	54	17,9
	E04	656	393	73,0	381	106	27,8	140	36,7	31	8,1	32	8,4	2	0,5	70	18,4
	B05	669	445	82,0	435	108	24,8	194	44,6	28	6,4	48	11,0	26	6,0	31	7,1
Göllheim	E09	2 919	871	45,7	829	302	36,4	231	27,9	62	7,5	81	9,8	33	4,0	120	14,5
	E04	2 895	1 119	51,0	1 065	462	43,4	311	29,2	67	6,3	61	5,7	9	0,8	155	14,6
	B05	2 886	1 588	70,4	1 550	505	32,6	581	37,5	106	6,8	165	10,6	94	6,1	99	6,4
Immesheim	E09	118	68	73,9	64	25	39,1	10	15,6	2	3,1	14	21,9	4	6,3	9	14,1
	E04	115	84	78,5	82	37	45,1	14	17,1	9	11,0	14	17,1	1	1,2	7	8,5
	B05	117	85	82,5	81	32	39,5	22	27,2	8	9,9	9	11,1	3	3,7	7	8,6
Lautersheim	E09	530	190	57,9	179	58	32,4	52	29,1	14	7,8	17	9,5	11	6,1	27	15,1
	E04	488	293	74,6	279	101	36,2	87	31,2	18	6,5	17	6,1	7	2,5	49	17,6
	B05	496	341	84,0	332	89	26,8	134	40,4	23	6,9	46	13,9	18	5,4	22	6,6
Ottersheim	E09	295	97	49,7	92	33	35,9	22	23,9	8	8,7	8	8,7	7	7,6	14	15,2
	E04	308	154	72,3	151	65	43,0	40	26,5	11	7,3	5	3,3	3	2,0	27	17,9
	B05	311	177	75,3	173	66	38,2	59	34,1	9	5,2	12	6,9	14	8,1	13	7,5

## T 11 Europawahlergebnisse - Ergebnisse der Ortsgemeinden (ohne Briefwahl)

Gemeinde	Wahl	Wahlberechtigte	Wähler	Wahlbeteiligung <sup>1)</sup>	Gültige Stimmen	Von den gültigen Stimmen entfielen auf											
						CDU		SPD		GRÜNE		FDP		DIE LINKE		Sonstige	
						Anzahl	%	Anzahl	%	Anz.	%	Anz.	%	Anz.	%	Anz.	%
Rüssingen	E09	400	159	62,1	154	28	18,2	74	48,1	22	14,3	12	7,8	4	2,6	14	9,1
	E04	398	195	68,9	187	49	26,2	70	37,4	28	15,0	14	7,5	3	1,6	23	12,3
	B05	402	243	81,3	241	59	24,5	102	42,3	28	11,6	26	10,8	14	5,8	12	5,0
Standenbühl	E09	181	79	50,6	76	24	31,6	15	19,7	2	2,6	17	22,4	7	9,2	11	14,5
	E04	177	97	58,1	92	35	38,0	21	22,8	8	8,7	8	8,7	2	2,2	18	19,6
	B05	188	140	81,9	138	42	30,4	39	28,3	8	5,8	19	13,8	13	9,4	17	12,3
Weitersweiler	E09	388	176	57,1	170	69	40,6	27	15,9	17	10,0	20	11,8	9	5,3	28	16,5
	E04	366	194	60,1	183	96	52,5	28	15,3	25	13,7	7	3,8	3	1,6	24	13,1
	B05	366	250	78,4	248	104	41,9	58	23,4	20	8,1	31	12,5	22	8,9	13	5,2
Zellertal	E09	1 004	441	54,8	427	109	25,5	175	41,0	41	9,6	51	11,9	22	5,2	29	6,8
	E04	1 001	514	62,6	496	168	33,9	180	36,3	47	9,5	36	7,3	13	2,6	52	10,5
	B05	1 003	690	81,9	676	189	28,0	275	40,7	74	10,9	63	9,3	40	5,9	35	5,2
VG Kirchheimbolanden																	
Bennhausen	E09	117	64	70,3	63	10	15,9	20	31,7	21	33,3	6	9,5	1	1,6	5	7,9
	E04	112	60	63,8	60	13	21,7	19	31,7	19	31,7	3	5,0	1	1,7	5	8,3
	B05	111	83	86,5	82	13	15,9	31	37,8	14	17,1	8	9,8	8	9,8	8	9,8
Bischheim	E09	552	206	44,5	194	67	34,5	49	25,3	16	8,2	33	17,0	13	6,7	16	8,2
	E04	532	232	47,3	212	91	42,9	64	30,2	14	6,6	22	10,4	3	1,4	18	8,5
	B05	538	336	71,8	327	103	31,5	118	36,1	25	7,6	50	15,3	18	5,5	13	4,0
Bolanden	E09	1 779	667	48,6	632	178	28,2	187	29,6	90	14,2	59	9,3	41	6,5	77	12,2
	E04	1 763	865	58,5	820	261	31,8	272	33,2	101	12,3	64	7,8	8	1,0	114	13,9
	B05	1 774	1 183	78,7	1 156	314	27,2	475	41,1	105	9,1	124	10,7	77	6,7	61	5,3
Dannenfels	E09	735	273	49,6	260	61	23,5	95	36,5	28	10,8	35	13,5	13	5,0	28	10,8
	E04	742	389	60,5	346	132	38,2	92	26,6	27	7,8	37	10,7	5	1,4	53	15,3
	B05	742	486	75,8	476	140	29,4	167	35,1	42	8,8	61	12,8	38	8,0	28	5,9
Gauersheim	E09	492	195	50,6	175	34	19,4	68	38,9	13	7,4	23	13,1	6	3,4	31	17,7
	E04	487	278	63,3	262	78	29,8	103	39,3	13	5,0	16	6,1	2	0,8	50	19,1
	B05	483	326	77,6	320	82	25,6	134	41,9	15	4,7	34	10,6	24	7,5	31	9,7
Ilbesheim	E09	431	151	51,4	136	46	33,8	30	22,1	19	14,0	19	14,0	3	2,2	19	14,0
	E04	410	196	52,0	189	88	46,6	46	24,3	19	10,1	15	7,9	5	2,6	16	8,5
	B05	438	295	75,8	288	85	29,5	91	31,6	28	9,7	40	13,9	25	8,7	19	6,6
Jakobsweiler	E09	190	99	58,2	94	24	25,5	28	29,8	10	10,6	13	13,8	4	4,3	15	16,0
	E04	191	109	61,2	98	32	32,7	30	30,6	12	12,2	8	8,2	2	2,0	14	14,3
	B05	188	125	76,2	123	30	24,4	43	35,0	20	16,3	15	12,2	8	6,5	7	5,7
Kirchheimbolanden, St.	E09	5 742	1 531	33,3	1 464	538	36,7	380	26,0	173	11,8	153	10,5	88	6,0	132	9,0
	E04	5 684	1 883	39,5	1 803	807	44,8	463	25,7	155	8,6	135	7,5	25	1,4	218	12,1
	B05	5 729	2 975	62,8	2 909	941	32,3	1 003	34,5	253	8,7	333	11,4	200	6,9	179	6,2
Kriegsfeld	E09	886	385	52,8	358	91	25,4	142	39,7	21	5,9	44	12,3	14	3,9	46	12,8
	E04	885	486	64,8	439	133	30,3	194	44,2	18	4,1	30	6,8	10	2,3	54	12,3
	B05	884	591	77,6	566	126	22,3	269	47,5	23	4,1	65	11,5	50	8,8	33	5,8
Marnheim	E09	1 288	436	42,5	420	134	31,9	116	27,6	32	7,6	46	11,0	17	4,0	75	17,9
	E04	1 252	580	53,4	544	217	39,9	147	27,0	47	8,6	33	6,1	8	1,5	92	16,9
	B05	1 271	783	70,9	770	225	29,2	299	38,8	51	6,6	84	10,9	47	6,1	64	8,3
Morschheim	E09	606	222	44,6	207	50	24,2	61	29,5	26	12,6	24	11,6	12	5,8	34	16,4
	E04	583	292	56,6	279	97	34,8	83	29,7	20	7,2	17	6,1	6	2,2	56	20,1
	B05	589	379	76,7	368	107	29,1	131	35,6	25	6,8	35	9,5	35	9,5	35	9,5
Mörsfeld	E09	419	176	57,1	166	37	22,3	64	38,6	22	13,3	11	6,6	7	4,2	25	15,1
	E04	408	215	58,4	205	53	25,9	81	39,5	20	9,8	14	6,8	8	3,9	29	14,1
	B05	416	264	72,9	258	54	20,9	122	47,3	22	8,5	21	8,1	20	7,8	19	7,4
Oberwiesen	E09	419	196	56,5	183	46	25,1	71	38,8	14	7,7	11	6,0	7	3,8	34	18,6
	E04	420	250	67,8	236	79	33,5	89	37,7	16	6,8	13	5,5	0	0,0	39	16,5
	B05	420	273	75,8	265	76	28,7	103	38,9	20	7,5	21	7,9	20	7,5	25	9,4
Orbis	E09	573	187	51,5	174	51	29,3	59	33,9	14	8,0	16	9,2	9	5,2	25	14,4
	E04	569	288	63,6	275	95	34,5	111	40,4	15	5,5	11	4,0	2	0,7	41	14,9
	B05	539	345	80,4	337	83	24,6	143	42,4	22	6,5	30	8,9	34	10,1	25	7,4
Rittersheim	E09	163	69	42,3	67	29	43,3	11	16,4	8	11,9	6	9,0	5	7,5	8	11,9
	E04	145	90	67,2	86	40	46,5	23	26,7	5	5,8	4	4,7	2	2,3	12	14,0
	B05	149	110	80,3	109	34	31,2	34	31,2	9	8,3	13	11,9	15	13,8	4	3,7

**T 11 Europawahlergebnisse - Ergebnisse der Ortsgemeinden (ohne Briefwahl)**

Gemeinde	Wahl	Wahlberechtigte	Wähler	Wahlbeteiligung <sup>1)</sup>	Gültige Stimmen	Von den gültigen Stimmen entfielen auf											
						CDU		SPD		GRÜNE		FDP		DIE LINKE		Sonstige	
						Anzahl	%	Anzahl	%	Anz.	%	Anz.	%	Anz.	%	Anz.	%
Stetten	E09	485	190	52,8	179	77	43,0	38	21,2	11	6,1	24	13,4	3	1,7	26	14,5
	E04	463	298	75,8	281	144	51,2	59	21,0	20	7,1	19	6,8	1	0,4	38	13,5
	B05	492	339	79,2	327	151	46,2	90	27,5	19	5,8	39	11,9	13	4,0	15	4,6
<b>VG Rockenhausen</b>																	
Bayerfeld-Steckweiler	E09	363	159	55,4	148	38	25,7	38	25,7	21	14,2	22	14,9	18	12,2	11	7,4
	E04	374	234	73,6	215	80	37,2	66	30,7	27	12,6	17	7,9	3	1,4	22	10,2
	B05	380	251	81,8	244	61	25,0	103	42,2	16	6,6	22	9,0	21	8,6	21	8,6
Bisterschied	E09	196	107	59,1	99	20	20,2	31	31,3	8	8,1	16	16,2	6	6,1	18	18,2
	E04	220	114	54,5	106	22	20,8	37	34,9	8	7,5	20	18,9	0	0,0	19	17,9
	B05	217	144	72,7	140	34	24,3	48	34,3	14	10,0	19	13,6	9	6,4	16	11,4
Dielkirchen	E09	451	205	58,6	187	53	28,3	64	34,2	4	2,1	23	12,3	14	7,5	29	15,5
	E04	421	239	62,6	213	71	33,3	86	40,4	6	2,8	28	13,1	1	0,5	21	9,9
	B05	443	322	77,0	309	75	24,3	133	43,0	23	7,4	43	13,9	16	5,2	19	6,1
Dörrmoschel	E09	113	51	56,0	51	13	25,5	13	25,5	3	5,9	15	29,4	5	9,8	2	3,9
	E04	115	61	59,2	58	13	22,4	11	19,0	7	12,1	18	31,0	0	0,0	9	15,5
	B05	114	74	74,0	74	22	29,7	18	24,3	8	10,8	17	23,0	3	4,1	6	8,1
Gehrweiler	E09	296	122	62,9	115	10	8,7	69	60,0	11	9,6	10	8,7	9	7,8	6	5,2
	E04	320	211	73,0	193	29	15,0	105	54,4	8	4,1	19	9,8	2	1,0	30	15,5
	B05	312	227	81,9	222	24	10,8	137	61,7	14	6,3	17	7,7	21	9,5	9	4,1
Gerbach	E09	450	139	46,5	132	55	41,7	33	25,0	17	12,9	10	7,6	6	4,5	11	8,3
	E04	448	259	64,4	250	92	36,8	68	27,2	28	11,2	35	14,0	5	2,0	22	8,8
	B05	448	308	80,2	301	92	30,6	111	36,9	22	7,3	44	14,6	19	6,3	13	4,3
Gundersweiler	E09	415	235	67,3	215	37	17,2	97	45,1	16	7,4	20	9,3	13	6,0	32	14,9
	E04	429	290	69,9	265	69	26,0	115	43,4	19	7,2	20	7,5	4	1,5	38	14,3
	B05	431	320	79,4	310	52	16,8	138	44,5	20	6,5	43	13,9	36	11,6	21	6,8
Imsweiler	E09	472	219	57,0	207	51	24,6	72	34,8	11	5,3	29	14,0	11	5,3	33	15,9
	E04	480	287	66,3	273	74	27,1	100	36,6	19	7,0	36	13,2	5	1,8	39	14,3
	B05	476	321	75,5	310	94	30,3	120	38,7	23	7,4	39	12,6	22	7,1	12	3,9
Katzenbach	E09	413	162	47,9	150	53	35,3	41	27,3	9	6,0	23	15,3	7	4,7	17	11,3
	E04	438	209	53,6	198	79	39,9	60	30,3	8	4,0	21	10,6	1	0,5	29	14,6
	B05	435	290	76,7	284	87	30,6	113	39,8	16	5,6	34	12,0	19	6,7	15	5,3
Ransweiler	E09	236	111	47,6	104	23	22,1	31	29,8	8	7,7	22	21,2	7	6,7	13	12,5
	E04	239	173	76,9	164	33	20,1	51	31,1	18	11,0	28	17,1	4	2,4	30	18,3
	B05	238	178	81,3	173	28	16,2	74	42,8	7	4,0	29	16,8	16	9,2	19	11,0
Rathskirchen	E09	154	73	55,3	62	13	21,0	16	25,8	8	12,9	10	16,1	10	16,1	5	8,1
	E04	172	102	64,2	89	23	25,8	17	19,1	12	13,5	20	22,5	0	0,0	17	19,1
	B05	174	122	75,8	116	28	24,1	47	40,5	12	10,3	17	14,7	10	8,6	2	1,7
Reichsthal	E09	83	29	50,9	28	5	17,9	9	32,1	1	3,6	7	25,0	1	3,6	5	17,9
	E04	82	57	82,6	53	13	24,5	14	26,4	0	0,0	6	11,3	4	7,5	16	30,2
	B05	83	66	85,7	64	9	14,1	22	34,4	3	4,7	10	15,6	5	7,8	15	23,4
Rockenhausen, St.	E09	4 439	1 351	41,3	1 284	373	29,0	462	36,0	92	7,2	155	12,1	47	3,7	155	12,1
	E04	4 643	1 907	50,2	1 807	664	36,7	670	37,1	127	7,0	147	8,1	21	1,2	178	9,9
	B05	4 623	2 609	71,2	2 533	806	31,8	1 026	40,5	142	5,6	283	11,2	163	6,4	113	4,5
Ruppertsecken	E09	317	133	52,0	122	35	28,7	45	36,9	12	9,8	11	9,0	7	5,7	12	9,8
	E04	293	174	65,7	159	57	35,8	68	42,8	9	5,7	9	5,7	0	0,0	16	10,1
	B05	306	212	76,5	206	55	26,7	83	40,3	23	11,2	22	10,7	10	4,9	13	6,3
Sankt Alban	E09	254	139	67,5	129	47	36,4	39	30,2	10	7,8	16	12,4	3	2,3	14	10,9
	E04	258	162	68,4	147	54	36,7	49	33,3	13	8,8	17	11,6	1	0,7	13	8,8
	B05	256	191	79,6	188	57	30,3	64	34,0	14	7,4	27	14,4	11	5,9	15	8,0
Schönborn	E09	113	75	86,2	71	27	38,0	15	21,1	7	9,9	11	15,5	3	4,2	8	11,3
	E04	104	71	78,9	69	23	33,3	9	13,0	13	18,8	14	20,3	1	1,4	9	13,0
	B05	109	80	78,4	80	22	27,5	14	17,5	7	8,8	24	30,0	7	8,8	6	7,5
Seelen	E09	131	79	60,3	76	16	21,1	24	31,6	11	14,5	9	11,8	6	7,9	10	13,2
	E04	141	104	74,8	96	23	24,0	37	38,5	9	9,4	9	9,4	2	2,1	16	16,7
	B05	141	105	80,2	101	24	23,8	42	41,6	8	7,9	13	12,9	11	10,9	3	3,0
Stahlberg	E09	150	81	60,4	78	19	24,4	32	41,0	6	7,7	14	17,9	4	5,1	3	3,8
	E04	148	91	67,4	88	30	34,1	30	34,1	8	9,1	8	9,1	3	3,4	9	10,2
	B05	142	104	80,0	104	23	22,1	50	48,1	8	7,7	14	13,5	5	4,8	4	3,8



## T 11 Europawahlergebnisse - Ergebnisse der Ortsgemeinden (ohne Briefwahl)

Gemeinde	Wahl	Wahlberechtigte	Wähler	Wahlbeteiligung <sup>1)</sup>	Gültige Stimmen	Von den gültigen Stimmen entfielen auf											
						CDU		SPD		GRÜNE		FDP		DIE LINKE		Sonstige	
						Anzahl	%	Anzahl	%	Anz.	%	Anz.	%	Anz.	%	Anz.	%
Teschenmoschel	E09	105	47	56,6	45	10	22,2	10	22,2	6	13,3	9	20,0	3	6,7	7	15,6
	E04	100	64	68,8	60	21	35,0	19	31,7	5	8,3	5	8,3	0	0,0	10	16,7
	B05	103	73	73,0	72	20	27,8	16	22,2	6	8,3	15	20,8	11	15,3	4	5,6
Würzweiler	E09	171	81	59,6	75	21	28,0	23	30,7	4	5,3	13	17,3	6	8,0	8	10,7
	E04	173	112	68,3	103	38	36,9	27	26,2	3	2,9	14	13,6	0	0,0	21	20,4
	B05	176	136	86,6	131	34	26,0	42	32,1	3	2,3	24	18,3	14	10,7	14	10,7
VG Winnweiler																	
Börrstadt	E09	730	282	49,9	265	140	52,8	45	17,0	22	8,3	18	6,8	8	3,0	32	12,1
	E04	722	411	71,1	398	250	62,8	62	15,6	24	6,0	19	4,8	4	1,0	39	9,8
	B05	723	472	80,1	463	226	48,8	110	23,8	27	5,8	45	9,7	18	3,9	37	8,0
Breunigweiler	E09	369	197	65,4	188	48	25,5	49	26,1	28	14,9	21	11,2	16	8,5	26	13,8
	E04	361	233	68,3	216	72	33,3	50	23,1	25	11,6	21	9,7	8	3,7	40	18,5
	B05	353	243	73,9	238	62	26,1	70	29,4	29	12,2	33	13,9	24	10,1	20	8,4
Falkenstein	E09	216	137	78,3	129	46	35,7	21	16,3	18	14,0	21	16,3	10	7,8	13	10,1
	E04	201	120	65,2	112	54	48,2	13	11,6	15	13,4	10	8,9	0	0,0	20	17,9
	B05	206	128	77,1	125	55	44,0	25	20,0	13	10,4	9	7,2	15	12,0	8	6,4
Gonbach	E09	406	213	72,0	201	55	27,4	75	37,3	20	10,0	14	7,0	10	5,0	27	13,4
	E04	378	265	80,5	243	90	37,0	92	37,9	19	7,8	13	5,3	1	0,4	28	11,5
	B05	386	288	85,2	277	69	24,9	133	48,0	22	7,9	20	7,2	19	6,9	14	5,1
Höringen	E09	576	266	58,7	253	89	35,2	82	32,4	22	8,7	22	8,7	8	3,2	30	11,9
	E04	583	331	64,8	308	125	40,6	99	32,1	24	7,8	24	7,8	4	1,3	32	10,4
	B05	571	395	82,0	385	106	27,5	137	35,6	36	9,4	58	15,1	15	3,9	33	8,6
Imsbach	E09	767	330	51,4	319	104	32,6	99	31,0	28	8,8	23	7,2	6	1,9	59	18,5
	E04	775	447	65,4	423	165	39,0	138	32,6	22	5,2	33	7,8	2	0,5	63	14,9
	B05	757	526	77,7	509	149	29,3	201	39,5	25	4,9	54	10,6	35	6,9	45	8,8
Lohnsfeld	E09	743	200	44,4	188	54	28,7	57	30,3	15	8,0	18	9,6	8	4,3	36	19,1
	E04	731	365	55,7	344	145	42,2	99	28,8	27	7,8	21	6,1	2	0,6	50	14,5
	B05	736	503	76,6	489	159	32,5	160	32,7	31	6,3	65	13,3	34	7,0	40	8,2
Münchweiler an der Alsenz	E09	988	422	52,4	403	105	26,1	156	38,7	41	10,2	28	6,9	20	5,0	53	13,2
	E04	971	565	66,4	549	194	35,3	218	39,7	47	8,6	22	4,0	5	0,9	63	11,5
	B05	990	671	78,8	659	177	26,9	282	42,8	49	7,4	67	10,2	54	8,2	30	4,6
Schweisweiler	E09	290	108	37,2	102	53	52,0	12	11,8	5	4,9	11	10,8	5	4,9	16	15,7
	E04	274	142	55,7	131	76	58,0	21	16,0	5	3,8	13	9,9	1	0,8	15	11,5
	B05	275	190	74,5	184	76	41,3	43	23,4	10	5,4	30	16,3	15	8,2	10	5,4
Sippersfeld	E09	951	444	57,1	412	96	23,3	145	35,2	36	8,7	26	6,3	17	4,1	92	22,3
	E04	934	607	73,0	557	197	35,4	174	31,2	41	7,4	37	6,6	8	1,4	100	18,0
	B05	936	680	79,7	666	190	28,5	278	41,7	45	6,8	66	9,9	43	6,5	44	6,6
Steinbach am Donnersberg	E09	605	288	60,0	268	68	25,4	113	42,2	15	5,6	22	8,2	21	7,8	29	10,8
	E04	597	315	58,2	298	103	34,6	101	33,9	30	10,1	32	10,7	4	1,3	28	9,4
	B05	601	399	73,5	392	79	20,2	191	48,7	26	6,6	55	14,0	19	4,8	22	5,6
Wartenberg-Rohrbach	E09	390	164	61,2	156	42	26,9	30	19,2	16	10,3	21	13,5	9	5,8	38	24,4
	E04	365	215	59,4	204	73	35,8	51	25,0	23	11,3	13	6,4	6	2,9	38	18,6
	B05	382	245	70,8	242	63	26,0	82	33,9	25	10,3	25	10,3	26	10,7	21	8,7
Winnweiler	E09	3 659	1 174	43,0	1 132	345	30,5	344	30,4	105	9,3	151	13,3	59	5,2	128	11,3
	E04	3 606	1 593	51,0	1 511	577	38,2	440	29,1	162	10,7	148	9,8	16	1,1	168	11,1
	B05	3 611	2 231	73,0	2 181	691	31,7	758	34,8	204	9,4	291	13,3	138	6,3	99	4,5
Eifelkreis Bitburg-Prüm, Landkreis																	
VG Arzfeld																	
Arzfeld	E09	1 020	415	57,2	391	232	59,3	83	21,2	16	4,1	24	6,1	7	1,8	29	7,4
	E04	967	574	76,8	541	352	65,1	128	23,7	17	3,1	18	3,3	0	0,0	26	4,8
	B05	985	639	74,9	623	311	49,9	199	31,9	19	3,0	56	9,0	24	3,9	14	2,2
Dackscheid	E09	118	77	70,0	67	33	49,3	11	16,4	4	6,0	12	17,9	2	3,0	5	7,5
	E04	132	81	62,8	72	44	61,1	16	22,2	1	1,4	5	6,9	0	0,0	6	8,3
	B05	130	96	77,4	94	40	42,6	17	18,1	7	7,4	20	21,3	5	5,3	5	5,3
Dahren	E09	247	105	63,6	94	59	62,8	13	13,8	5	5,3	8	8,5	4	4,3	5	5,3
	E04	259	157	68,6	143	109	76,2	13	9,1	2	1,4	6	4,2	0	0,0	13	9,1
	B05	257	177	79,0	172	102	59,3	37	21,5	2	1,2	18	10,5	6	3,5	7	4,1



**T 11 Europawahlergebnisse - Ergebnisse der Ortsgemeinden (ohne Briefwahl)**

Gemeinde	Wahl	Wahlberechtigte	Wähler	Wahlbeteiligung <sup>1)</sup>	Gültige Stimmen	Von den gültigen Stimmen entfielen auf											
						CDU		SPD		GRÜNE		FDP		DIE LINKE		Sonstige	
						Anzahl	%	Anzahl	%	Anz.	%	Anz.	%	Anz.	%	Anz.	%
Daleiden	E09	656	286	54,8	272	151	55,5	49	18,0	17	6,3	27	9,9	8	2,9	20	7,4
	E04	653	333	62,5	323	197	61,0	75	23,2	20	6,2	17	5,3	0	0,0	14	4,3
	B05	669	414	74,2	398	157	39,4	139	34,9	17	4,3	68	17,1	15	3,8	2	0,5
Dasburg	E09	181	80	59,3	74	39	52,7	12	16,2	4	5,4	16	21,6	1	1,4	2	2,7
	E04	210	121	72,5	112	65	58,0	29	25,9	4	3,6	6	5,4	2	1,8	6	5,4
	B05	184	128	85,3	125	64	51,2	35	28,0	8	6,4	13	10,4	4	3,2	1	0,8
Eilscheid	E09	33	25	86,2	20	9	45,0	4	20,0	5	25,0	2	10,0	0	0,0	0	0,0
	E04	32	26	89,7	20	17	85,0	3	15,0	0	0,0	0	0,0	0	0,0	0	0,0
	B05	30	25	92,6	25	8	32,0	6	24,0	0	0,0	8	32,0	2	8,0	1	4,0
Eschfeld	E09	132	96	78,7	91	63	69,2	10	11,0	8	8,8	5	5,5	2	2,2	3	3,3
	E04	130	104	82,5	97	74	76,3	12	12,4	5	5,2	3	3,1	1	1,0	2	2,1
	B05	137	106	82,8	103	65	63,1	13	12,6	6	5,8	10	9,7	9	8,7	0	0,0
Euscheid	E09	98	68	75,6	63	20	31,7	5	7,9	7	11,1	23	36,5	4	6,3	4	6,3
	E04	107	73	74,5	65	37	56,9	7	10,8	3	4,6	11	16,9	0	0,0	7	10,8
	B05	107	74	74,7	73	24	32,9	21	28,8	2	2,7	20	27,4	3	4,1	3	4,1
Großkampfenberg	E09	129	77	71,3	67	40	59,7	6	9,0	1	1,5	14	20,9	1	1,5	5	7,5
	E04	130	90	73,2	78	57	73,1	8	10,3	0	0,0	8	10,3	2	2,6	3	3,8
	B05	131	99	80,5	96	61	63,5	18	18,8	2	2,1	11	11,5	2	2,1	2	2,1
Hargarten	E09	75	53	74,6	51	26	51,0	7	13,7	7	13,7	7	13,7	0	0,0	4	7,8
	E04	74	45	65,2	39	28	71,8	1	2,6	7	17,9	2	5,1	0	0,0	1	2,6
	B05	76	50	70,4	48	22	45,8	12	25,0	6	12,5	3	6,3	0	0,0	5	10,4
Harspelt	E09	61	45	86,5	40	24	60,0	9	22,5	2	5,0	3	7,5	1	2,5	1	2,5
	E04	63	49	84,5	47	36	76,6	6	12,8	1	2,1	4	8,5	0	0,0	0	0,0
	B05	63	52	91,2	51	32	62,7	7	13,7	0	0,0	9	17,6	1	2,0	2	3,9
Herzfeld	E09	32	21	72,4	21	11	52,4	0	0,0	3	14,3	5	23,8	0	0,0	2	9,5
	E04	32	28	93,3	28	17	60,7	0	0,0	1	3,6	4	14,3	1	3,6	5	17,9
	B05	31	26	96,3	26	16	61,5	0	0,0	1	3,8	6	23,1	2	7,7	1	3,8
Irrhausen	E09	171	91	53,2	79	42	53,2	16	20,3	6	7,6	8	10,1	0	0,0	7	8,9
	E04	177	114	67,1	105	60	57,1	27	25,7	5	4,8	6	5,7	0	0,0	7	6,7
	B05	165	116	76,8	116	55	47,4	38	32,8	5	4,3	7	6,0	7	6,0	4	3,4
Jucken	E09	144	63	55,8	62	24	38,7	20	32,3	2	3,2	13	21,0	0	0,0	3	4,8
	E04	141	102	77,9	97	53	54,6	26	26,8	3	3,1	11	11,3	0	0,0	4	4,1
	B05	144	98	79,0	98	35	35,7	30	30,6	5	5,1	23	23,5	3	3,1	2	2,0
Kesfeld	E09	70	42	70,0	35	24	68,6	4	11,4	1	2,9	3	8,6	1	2,9	2	5,7
	E04	73	53	81,5	50	37	74,0	6	12,0	3	6,0	2	4,0	0	0,0	2	4,0
	B05	72	53	81,5	49	20	40,8	14	28,6	2	4,1	12	24,5	1	2,0	0	0,0
Kickeshausen	E09	30	22	78,6	17	6	35,3	0	0,0	6	35,3	3	17,6	1	5,9	1	5,9
	E04	34	23	69,7	19	10	52,6	2	10,5	5	26,3	2	10,5	0	0,0	0	0,0
	B05	34	22	71,0	22	8	36,4	3	13,6	3	13,6	6	27,3	1	4,5	1	4,5
Kinzenburg	E09	42	33	84,6	32	19	59,4	4	12,5	2	6,3	4	12,5	0	0,0	3	9,4
	E04	37	32	88,9	30	21	70,0	5	16,7	0	0,0	1	3,3	0	0,0	3	10,0
	B05	42	36	90,0	36	20	55,6	9	25,0	1	2,8	5	13,9	1	2,8	0	0,0
Krautscheid	E09	197	108	65,9	92	37	40,2	24	26,1	8	8,7	13	14,1	1	1,1	9	9,8
	E04	212	137	71,7	129	83	64,3	19	14,7	14	10,9	8	6,2	0	0,0	5	3,9
	B05	204	153	80,1	151	73	48,3	45	29,8	9	6,0	14	9,3	5	3,3	5	3,3
Lambertsberg	E09	290	153	59,3	143	70	49,0	30	21,0	13	9,1	20	14,0	3	2,1	7	4,9
	E04	275	165	63,7	151	94	62,3	36	23,8	6	4,0	9	6,0	0	0,0	6	4,0
	B05	281	200	76,0	195	81	41,5	73	37,4	4	2,1	26	13,3	7	3,6	4	2,1
Lascheid	E09	64	48	92,3	41	15	36,6	7	17,1	3	7,3	3	7,3	5	12,2	8	19,5
	E04	64	52	85,2	46	21	45,7	11	23,9	3	6,5	2	4,3	1	2,2	8	17,4
	B05	63	53	86,9	53	15	28,3	14	26,4	5	9,4	7	13,2	6	11,3	6	11,3
Lauperath	E09	92	47	92,2	45	17	37,8	7	15,6	5	11,1	13	28,9	0	0,0	3	6,7
	E04	93	79	91,9	74	58	78,4	6	8,1	6	8,1	3	4,1	0	0,0	1	1,4
	B05	93	82	93,2	79	42	53,2	14	17,7	4	5,1	16	20,3	2	2,5	1	1,3
Leidenborn	E09	113	69	69,7	63	35	55,6	6	9,5	3	4,8	14	22,2	0	0,0	5	7,9
	E04	125	88	76,5	81	56	69,1	8	9,9	1	1,2	12	14,8	0	0,0	4	4,9
	B05	121	95	84,1	89	53	59,6	12	13,5	4	4,5	19	21,3	1	1,1	0	0,0

## T 11 Europawahlergebnisse - Ergebnisse der Ortsgemeinden (ohne Briefwahl)

Gemeinde	Wahl	Wahlberechtigte	Wähler	Wahlbeteiligung <sup>1)</sup>	Gültige Stimmen	Von den gültigen Stimmen entfielen auf											
						CDU		SPD		GRÜNE		FDP		DIE LINKE		Sonstige	
						Anzahl	%	Anzahl	%	Anz.	%	Anz.	%	Anz.	%	Anz.	%
Lichtenborn	E09	278	136	58,1	121	59	48,8	20	16,5	11	9,1	20	16,5	4	3,3	7	5,8
	E04	286	169	68,4	147	87	59,2	19	12,9	18	12,2	10	6,8	1	0,7	12	8,2
	B05	281	191	75,2	186	72	38,7	56	30,1	18	9,7	25	13,4	6	3,2	9	4,8
Lierfeld	E09	60	44	77,2	41	23	56,1	8	19,5	0	0,0	4	9,8	1	2,4	5	12,2
	E04	57	41	77,4	40	21	52,5	8	20,0	0	0,0	2	5,0	0	0,0	9	22,5
	B05	61	48	94,1	46	28	60,9	8	17,4	2	4,3	3	6,5	2	4,3	3	6,5
Lünebach	E09	445	228	65,1	203	105	51,7	40	19,7	15	7,4	22	10,8	7	3,4	14	6,9
	E04	450	233	54,8	216	120	55,6	45	20,8	11	5,1	17	7,9	2	0,9	21	9,7
	B05	459	280	67,6	275	108	39,3	87	31,6	18	6,5	31	11,3	17	6,2	14	5,1
Lützkampen	E09	292	141	60,5	126	64	50,8	25	19,8	5	4,0	14	11,1	6	4,8	12	9,5
	E04	308	176	62,9	162	94	58,0	29	17,9	5	3,1	17	10,5	4	2,5	13	8,0
	B05	306	194	69,5	189	60	31,7	69	36,5	2	1,1	47	24,9	3	1,6	8	4,2
Manderscheid	E09	51	29	63,0	28	21	75,0	4	14,3	0	0,0	3	10,7	0	0,0	0	0,0
	E04	48	34	72,3	32	22	68,8	7	21,9	1	3,1	2	6,3	0	0,0	0	0,0
	B05	50	33	73,3	33	22	66,7	6	18,2	0	0,0	5	15,2	0	0,0	0	0,0
Mauel	E09	58	43	84,3	36	16	44,4	2	5,6	6	16,7	9	25,0	0	0,0	3	8,3
	E04	53	37	80,4	34	25	73,5	1	2,9	4	11,8	1	2,9	0	0,0	3	8,8
	B05	58	47	90,4	45	26	57,8	5	11,1	6	13,3	3	6,7	5	11,1	0	0,0
Mertscheid	E09	34	24	70,6	20	9	45,0	4	20,0	0	0,0	6	30,0	1	5,0	0	0,0
	E04	37	27	75,0	26	11	42,3	8	30,8	2	7,7	4	15,4	0	0,0	1	3,8
	B05	38	28	80,0	26	7	26,9	10	38,5	0	0,0	8	30,8	1	3,8	0	0,0
Niederpierscheid	E09	32	21	80,8	20	16	80,0	2	10,0	0	0,0	2	10,0	0	0,0	0	0,0
	E04	38	30	83,3	27	20	74,1	2	7,4	0	0,0	4	14,8	0	0,0	1	3,7
	B05	37	31	88,6	31	15	48,4	8	25,8	0	0,0	8	25,8	0	0,0	0	0,0
Oberpierscheid	E09	263	182	72,5	155	78	50,3	33	21,3	6	3,9	20	12,9	6	3,9	12	7,7
	E04	279	209	78,0	189	123	65,1	34	18,0	13	6,9	6	3,2	1	0,5	12	6,3
	B05	280	221	84,7	215	90	41,9	76	35,3	7	3,3	27	12,6	6	2,8	9	4,2
Olmscheid	E09	114	77	82,8	73	45	61,6	7	9,6	5	6,8	6	8,2	1	1,4	9	12,3
	E04	121	74	69,8	69	49	71,0	4	5,8	3	4,3	5	7,2	0	0,0	8	11,6
	B05	123	84	77,1	81	36	44,4	15	18,5	6	7,4	18	22,2	4	4,9	2	2,5
Pintesfeld	E09	35	22	73,3	20	14	70,0	3	15,0	0	0,0	2	10,0	0	0,0	1	5,0
	E04	37	32	88,9	27	22	81,5	1	3,7	0	0,0	2	7,4	0	0,0	2	7,4
	B05	35	26	83,9	26	13	50,0	6	23,1	0	0,0	7	26,9	0	0,0	0	0,0
Plütscheid	E09	265	136	55,3	128	68	53,1	20	15,6	3	2,3	23	18,0	6	4,7	8	6,3
	E04	254	145	63,3	135	97	71,9	23	17,0	1	0,7	9	6,7	0	0,0	5	3,7
	B05	260	181	75,7	178	92	51,7	49	27,5	7	3,9	20	11,2	9	5,1	1	0,6
Preischeid	E09	127	73	62,9	65	36	55,4	10	15,4	4	6,2	7	10,8	1	1,5	7	10,8
	E04	126	86	70,5	83	62	74,7	21	25,3	0	0,0	0	0,0	0	0,0	0	0,0
	B05	125	92	80,0	87	46	52,9	22	25,3	2	2,3	12	13,8	4	4,6	1	1,1
Reiff	E09	38	33	86,8	33	24	72,7	1	3,0	3	9,1	2	6,1	0	0,0	3	9,1
	E04	40	36	92,3	35	30	85,7	2	5,7	3	8,6	0	0,0	0	0,0	0	0,0
	B05	37	33	97,1	33	20	60,6	0	0,0	2	6,1	10	30,3	0	0,0	1	3,0
Reipeldingen	E09	63	32	61,5	30	15	50,0	9	30,0	2	6,7	1	3,3	1	3,3	2	6,7
	E04	64	37	67,3	34	21	61,8	13	38,2	0	0,0	0	0,0	0	0,0	0	0,0
	B05	71	52	74,3	52	27	51,9	15	28,8	2	3,8	2	3,8	5	9,6	1	1,9
Roscheid	E09	55	38	80,9	32	10	31,3	6	18,8	3	9,4	5	15,6	2	6,3	6	18,8
	E04	57	48	88,9	40	25	62,5	7	17,5	1	2,5	2	5,0	0	0,0	5	12,5
	B05	55	37	75,5	35	15	42,9	14	40,0	0	0,0	3	8,6	1	2,9	2	5,7
Sengerich	E09	17	10	62,5	10	5	50,0	2	20,0	1	10,0	1	10,0	0	0,0	1	10,0
	E04	16	13	81,3	13	11	84,6	0	0,0	0	0,0	0	0,0	2	15,4	0	0,0
	B05	17	12	80,0	12	8	66,7	4	33,3	0	0,0	0	0,0	0	0,0	0	0,0
Sevenig (Our)	E09	42	32	94,1	29	13	44,8	2	6,9	3	10,3	7	24,1	1	3,4	3	10,3
	E04	51	36	81,8	32	22	68,8	0	0,0	3	9,4	1	3,1	0	0,0	6	18,8
	B05	48	35	87,5	34	19	55,9	5	14,7	2	5,9	7	20,6	1	2,9	0	0,0
Strickscheid	E09	29	17	68,0	16	14	87,5	1	6,3	0	0,0	1	6,3	0	0,0	0	0,0
	E04	30	23	88,5	22	18	81,8	3	13,6	0	0,0	1	4,5	0	0,0	0	0,0
	B05	27	21	84,0	21	10	47,6	5	23,8	0	0,0	6	28,6	0	0,0	0	0,0

## T 11 Europawahlergebnisse - Ergebnisse der Ortsgemeinden (ohne Briefwahl)

Gemeinde	Wahl	Wahlberechtigte	Wähler	Wahlbeteiligung <sup>1)</sup>	Gültige Stimmen	Von den gültigen Stimmen entfielen auf											
						CDU		SPD		GRÜNE		FDP		DIE LINKE		Sonstige	
						Anzahl	%	Anzahl	%	Anz.	%	Anz.	%	Anz.	%	Anz.	%
Üttfeld	E09	352	196	65,1	174	87	50,0	32	18,4	13	7,5	21	12,1	2	1,1	19	10,9
	E04	359	236	71,5	219	144	65,8	38	17,4	15	6,8	13	5,9	0	0,0	9	4,1
	B05	352	264	79,8	247	131	53,0	56	22,7	16	6,5	32	13,0	7	2,8	5	2,0
Waxweiler	E09	878	384	52,2	362	205	56,6	63	17,4	14	3,9	36	9,9	15	4,1	29	8,0
	E04	888	444	58,0	418	280	67,0	69	16,5	19	4,5	19	4,5	1	0,2	30	7,2
	B05	894	530	72,1	516	219	42,4	170	32,9	20	3,9	72	14,0	18	3,5	17	3,3
VG Bitburg-Land																	
Baustert	E09	378	168	57,7	158	83	52,5	24	15,2	12	7,6	14	8,9	8	5,1	17	10,8
	E04	394	236	62,6	219	141	64,4	38	17,4	20	9,1	6	2,7	0	0,0	14	6,4
	B05	401	279	75,8	268	106	39,6	76	28,4	19	7,1	49	18,3	13	4,9	5	1,9
Bettingen	E09	834	446	61,9	423	143	33,8	167	39,5	47	11,1	29	6,9	11	2,6	26	6,1
	E04	830	520	69,2	483	206	42,7	191	39,5	38	7,9	25	5,2	1	0,2	22	4,6
	B05	811	585	79,6	568	171	30,1	244	43,0	49	8,6	54	9,5	33	5,8	17	3,0
Bickendorf	E09	397	124	48,4	120	39	32,5	33	27,5	15	12,5	14	11,7	4	3,3	15	12,5
	E04	406	179	51,9	163	80	49,1	47	28,8	12	7,4	14	8,6	2	1,2	8	4,9
	B05	394	248	75,8	243	80	32,9	89	36,6	17	7,0	38	15,6	11	4,5	8	3,3
Biersdorf am See	E09	423	145	43,4	135	70	51,9	12	8,9	10	7,4	21	15,6	7	5,2	15	11,1
	E04	442	236	57,0	215	136	63,3	24	11,2	10	4,7	24	11,2	2	0,9	19	8,8
	B05	437	243	62,6	231	112	48,5	44	19,0	12	5,2	44	19,0	14	6,1	5	2,2
Birtlingen	E09	52	15	34,1	15	2	13,3	3	20,0	2	13,3	2	13,3	1	6,7	5	33,3
	E04	56	23	44,2	22	10	45,5	4	18,2	2	9,1	2	9,1	0	0,0	4	18,2
	B05	52	21	45,7	19	6	31,6	6	31,6	2	10,5	3	15,8	2	10,5	0	0,0
Brecht	E09	184	128	78,5	123	68	55,3	23	18,7	4	3,3	11	8,9	2	1,6	15	12,2
	E04	182	135	76,3	132	81	61,4	26	19,7	8	6,1	5	3,8	0	0,0	12	9,1
	B05	183	150	87,7	149	70	47,0	45	30,2	6	4,0	22	14,8	2	1,3	4	2,7
Brimingen	E09	60	37	75,5	34	14	41,2	6	17,6	1	2,9	11	32,4	0	0,0	2	5,9
	E04	64	51	79,7	50	35	70,0	6	12,0	1	2,0	6	12,0	0	0,0	2	4,0
	B05	62	51	87,9	51	26	51,0	3	5,9	1	2,0	18	35,3	1	2,0	2	3,9
Dahlem	E09	212	131	72,4	121	61	50,4	24	19,8	11	9,1	13	10,7	2	1,7	10	8,3
	E04	193	137	74,5	126	78	61,9	21	16,7	8	6,3	7	5,6	0	0,0	12	9,5
	B05	203	159	83,2	158	67	42,4	45	28,5	17	10,8	20	12,7	6	3,8	3	1,9
Dockendorf	E09	163	77	65,3	75	30	40,0	19	25,3	8	10,7	13	17,3	0	0,0	5	6,7
	E04	159	117	82,4	113	65	57,5	32	28,3	5	4,4	5	4,4	0	0,0	6	5,3
	B05	159	114	84,4	110	47	42,7	36	32,7	6	5,5	18	16,4	3	2,7	0	0,0
Dudeldorf	E09	782	385	60,6	354	147	41,5	100	28,2	20	5,6	41	11,6	8	2,3	38	10,7
	E04	806	378	51,9	358	188	52,5	101	28,2	18	5,0	17	4,7	0	0,0	34	9,5
	B05	799	540	75,6	529	204	38,6	189	35,7	27	5,1	59	11,2	25	4,7	25	4,7
Echtershausen	E09	71	62	100,0	59	23	39,0	12	20,3	4	6,8	12	20,3	2	3,4	6	10,2
	E04	91	80	90,9	74	34	45,9	17	23,0	3	4,1	8	10,8	1	1,4	11	14,9
	B05	88	62	77,5	60	20	33,3	23	38,3	3	5,0	6	10,0	2	3,3	6	10,0
Ehlenz	E09	353	184	56,8	173	77	44,5	34	19,7	13	7,5	30	17,3	7	4,0	12	6,9
	E04	357	200	57,5	183	105	57,4	33	18,0	15	8,2	16	8,7	2	1,1	12	6,6
	B05	360	256	75,1	250	88	35,2	89	35,6	16	6,4	33	13,2	15	6,0	9	3,6
Enzen	E09	27	22	81,5	20	15	75,0	1	5,0	4	20,0	0	0,0	0	0,0	0	0,0
	E04	32	23	71,9	20	13	65,0	3	15,0	1	5,0	1	5,0	0	0,0	2	10,0
	B05	31	21	67,7	21	17	81,0	2	9,5	0	0,0	2	9,5	0	0,0	0	0,0
Eßlingen	E09	80	47	71,2	44	16	36,4	12	27,3	5	11,4	7	15,9	0	0,0	4	9,1
	E04	86	48	57,8	46	25	54,3	7	15,2	6	13,0	3	6,5	1	2,2	4	8,7
	B05	89	59	69,4	56	23	41,1	9	16,1	9	16,1	13	23,2	0	0,0	2	3,6
Feilsdorf	E09	26	20	87,0	17	8	47,1	8	47,1	0	0,0	0	0,0	0	0,0	1	5,9
	E04	30	28	96,6	25	15	60,0	7	28,0	3	12,0	0	0,0	0	0,0	0	0,0
	B05	30	23	82,1	22	6	27,3	7	31,8	1	4,5	6	27,3	0	0,0	2	9,1
Fließem	E09	570	309	62,9	282	122	43,3	67	23,8	26	9,2	37	13,1	7	2,5	23	8,2
	E04	532	314	63,1	288	145	50,3	82	28,5	25	8,7	14	4,9	1	0,3	21	7,3
	B05	547	376	76,4	365	120	32,9	151	41,4	30	8,2	44	12,1	7	1,9	13	3,6
Gondorf	E09	232	148	82,2	139	59	42,4	37	26,6	10	7,2	12	8,6	6	4,3	15	10,8
	E04	247	171	75,7	161	99	61,5	37	23,0	7	4,3	6	3,7	0	0,0	12	7,5
	B05	247	185	80,8	181	75	41,4	52	28,7	10	5,5	21	11,6	9	5,0	14	7,7

## T 11 Europawahlergebnisse - Ergebnisse der Ortsgemeinden (ohne Briefwahl)

Gemeinde	Wahl	Wahlberechtigte	Wähler	Wahlbeteiligung <sup>1)</sup>	Gültige Stimmen	Von den gültigen Stimmen entfielen auf											
						CDU		SPD		GRÜNE		FDP		DIE LINKE		Sonstige	
						Anzahl	%	Anzahl	%	Anz.	%	Anz.	%	Anz.	%	Anz.	%
Halsdorf	E09	81	47	59,5	45	16	35,6	8	17,8	12	26,7	6	13,3	2	4,4	1	2,2
	E04	75	53	76,8	53	31	58,5	12	22,6	4	7,5	3	5,7	0	0,0	3	5,7
	B05	75	55	80,9	55	29	52,7	11	20,0	7	12,7	4	7,3	4	7,3	0	0,0
Hamm	E09	17	15	93,8	15	7	46,7	5	33,3	0	0,0	3	20,0	0	0,0	0	0,0
	E04	22	21	95,5	21	9	42,9	9	42,9	0	0,0	3	14,3	0	0,0	0	0,0
	B05	21	14	73,7	13	3	23,1	7	53,8	0	0,0	3	23,1	0	0,0	0	0,0
Heilenbach	E09	92	58	66,7	47	15	31,9	16	34,0	2	4,3	9	19,1	1	2,1	4	8,5
	E04	97	64	66,0	59	28	47,5	15	25,4	1	1,7	8	13,6	1	1,7	6	10,2
	B05	95	78	83,9	73	27	37,0	25	34,2	3	4,1	13	17,8	3	4,1	2	2,7
Hisel	E09	14	7	87,5	7	4	57,1	1	14,3	0	0,0	2	28,6	0	0,0	0	0,0
	E04	17	12	100,0	12	10	83,3	1	8,3	1	8,3	0	0,0	0	0,0	0	0,0
	B05	17	15	100,0	15	8	53,3	2	13,3	0	0,0	5	33,3	0	0,0	0	0,0
Hütterscheid	E09	159	77	58,3	69	34	49,3	15	21,7	4	5,8	5	7,2	4	5,8	7	10,1
	E04	159	97	64,7	89	35	39,3	30	33,7	5	5,6	5	5,6	0	0,0	14	15,7
	B05	164	112	74,7	107	32	29,9	54	50,5	4	3,7	9	8,4	2	1,9	6	5,6
Hüttingen an der Kyll	E09	264	147	63,1	131	39	29,8	49	37,4	18	13,7	11	8,4	2	1,5	12	9,2
	E04	272	164	62,8	147	67	45,6	40	27,2	12	8,2	7	4,8	3	2,0	18	12,2
	B05	271	173	70,3	168	62	36,9	75	44,6	9	5,4	13	7,7	7	4,2	2	1,2
Idenheim	E09	352	196	69,0	183	69	37,7	59	32,2	13	7,1	28	15,3	3	1,6	11	6,0
	E04	342	199	64,0	187	102	54,5	52	27,8	13	7,0	8	4,3	0	0,0	12	6,4
	B05	343	249	81,6	248	95	38,3	87	35,1	16	6,5	29	11,7	13	5,2	8	3,2
Idesheim	E09	333	172	70,5	155	61	39,4	55	35,5	5	3,2	13	8,4	5	3,2	16	10,3
	E04	315	206	68,9	188	109	58,0	47	25,0	5	2,7	17	9,0	1	0,5	9	4,8
	B05	319	249	81,9	239	94	39,3	83	34,7	12	5,0	32	13,4	11	4,6	7	2,9
Ingendorf	E09	180	91	65,5	88	23	26,1	16	18,2	24	27,3	14	15,9	3	3,4	8	9,1
	E04	175	109	68,6	105	45	42,9	15	14,3	22	21,0	11	10,5	0	0,0	12	11,4
	B05	171	124	78,0	121	37	30,6	34	28,1	25	20,7	13	10,7	8	6,6	4	3,3
Ließem	E09	68	37	64,9	35	13	37,1	9	25,7	2	5,7	7	20,0	0	0,0	4	11,4
	E04	81	64	84,2	63	33	52,4	19	30,2	1	1,6	6	9,5	0	0,0	4	6,3
	B05	80	63	88,7	59	30	50,8	18	30,5	3	5,1	3	5,1	1	1,7	4	6,8
Meckel	E09	278	153	74,3	146	74	50,7	31	21,2	15	10,3	15	10,3	1	0,7	10	6,8
	E04	275	210	86,8	194	124	63,9	27	13,9	19	9,8	13	6,7	0	0,0	11	5,7
	B05	276	209	82,3	203	101	49,8	43	21,2	16	7,9	39	19,2	4	2,0	0	0,0
Messerich	E09	407	204	66,7	199	85	42,7	51	25,6	21	10,6	23	11,6	5	2,5	14	7,0
	E04	381	253	74,0	243	127	52,3	57	23,5	20	8,2	10	4,1	2	0,8	27	11,1
	B05	382	294	85,0	289	125	43,3	96	33,2	22	7,6	26	9,0	15	5,2	5	1,7
Metterich	E09	378	176	60,9	167	78	46,7	38	22,8	13	7,8	20	12,0	3	1,8	15	9,0
	E04	378	226	64,2	208	117	56,3	54	26,0	14	6,7	4	1,9	0	0,0	19	9,1
	B05	379	273	80,1	267	124	46,4	84	31,5	19	7,1	32	12,0	0	0,0	8	3,0
Mülbach	E09	95	65	73,0	58	28	48,3	8	13,8	3	5,2	7	12,1	0	0,0	12	20,7
	E04	103	74	74,0	68	39	57,4	6	8,8	4	5,9	4	5,9	1	1,5	14	20,6
	B05	90	81	91,0	80	41	51,3	17	21,3	4	5,0	10	12,5	4	5,0	4	5,0
Nattenheim	E09	406	200	58,0	185	76	41,1	44	23,8	11	5,9	35	18,9	5	2,7	14	7,6
	E04	380	220	62,5	194	92	47,4	51	26,3	18	9,3	17	8,8	0	0,0	16	8,2
	B05	395	277	79,4	271	100	36,9	92	33,9	23	8,5	39	14,4	10	3,7	7	2,6
Niederstedem	E09	173	99	79,2	87	34	39,1	11	12,6	4	4,6	16	18,4	3	3,4	19	21,8
	E04	167	127	88,2	119	68	57,1	27	22,7	7	5,9	5	4,2	1	0,8	11	9,2
	B05	175	135	86,5	133	59	44,4	37	27,8	8	6,0	20	15,0	2	1,5	7	5,3
Niederweiler	E09	74	43	72,9	41	15	36,6	11	26,8	7	17,1	4	9,8	1	2,4	3	7,3
	E04	77	56	77,8	51	25	49,0	11	21,6	5	9,8	2	3,9	0	0,0	8	15,7
	B05	80	55	77,5	54	20	37,0	19	35,2	10	18,5	3	5,6	2	3,7	0	0,0
Oberstedem	E09	61	37	82,2	37	23	62,2	2	5,4	2	5,4	6	16,2	0	0,0	4	10,8
	E04	67	51	83,6	47	37	78,7	2	4,3	0	0,0	1	2,1	0	0,0	7	14,9
	B05	64	53	88,3	52	35	67,3	4	7,7	1	1,9	7	13,5	2	3,8	3	5,8
Oberweiler	E09	124	75	76,5	67	26	38,8	20	29,9	1	1,5	9	13,4	5	7,5	6	9,0
	E04	130	97	80,8	84	34	40,5	26	31,0	6	7,1	9	10,7	1	1,2	8	9,5
	B05	133	98	79,0	92	23	25,0	42	45,7	7	7,6	15	16,3	4	4,3	1	1,1

## T 11 Europawahlergebnisse - Ergebnisse der Ortsgemeinden (ohne Briefwahl)

Gemeinde	Wahl	Wahlberechtigte	Wähler	Wahlbeteiligung <sup>1)</sup>	Gültige Stimmen	Von den gültigen Stimmen entfielen auf											
						CDU		SPD		GRÜNE		FDP		DIE LINKE		Sonstige	
						Anzahl	%	Anzahl	%	Anz.	%	Anz.	%	Anz.	%	Anz.	%
Oberweis	E09	439	238	61,2	229	92	40,2	47	20,5	24	10,5	33	14,4	12	5,2	21	9,2
	E04	451	311	73,9	299	153	51,2	65	21,7	28	9,4	25	8,4	2	0,7	26	8,7
	B05	447	326	80,1	318	121	38,1	99	31,1	17	5,3	57	17,9	18	5,7	6	1,9
Olsdorf	E09	77	34	54,0	25	15	60,0	2	8,0	2	8,0	2	8,0	0	0,0	4	16,0
	E04	87	59	74,7	47	27	57,4	4	8,5	4	8,5	2	4,3	0	0,0	10	21,3
	B05	82	64	90,1	61	23	37,7	17	27,9	9	14,8	6	9,8	4	6,6	2	3,3
Rittersdorf	E09	1 117	467	52,1	436	210	48,2	88	20,2	34	7,8	52	11,9	12	2,8	40	9,2
	E04	990	563	60,5	521	297	57,0	108	20,7	30	5,8	28	5,4	4	0,8	54	10,4
	B05	1 053	715	74,7	690	318	46,1	193	28,0	36	5,2	81	11,7	36	5,2	26	3,8
Röhl	E09	383	220	66,9	192	93	48,4	37	19,3	14	7,3	21	10,9	3	1,6	24	12,5
	E04	395	246	65,6	227	139	61,2	41	18,1	17	7,5	6	2,6	1	0,4	23	10,1
	B05	386	273	76,5	259	109	42,1	77	29,7	17	6,6	33	12,7	11	4,2	12	4,6
Scharbillig	E09	58	34	77,3	32	20	62,5	5	15,6	0	0,0	5	15,6	0	0,0	2	6,3
	E04	62	48	81,4	44	36	81,8	2	4,5	2	4,5	1	2,3	0	0,0	3	6,8
	B05	65	48	87,3	46	23	50,0	7	15,2	2	4,3	11	23,9	2	4,3	1	2,2
Schleid	E09	305	173	80,8	153	75	49,0	28	18,3	8	5,2	21	13,7	11	7,2	10	6,5
	E04	303	233	86,9	201	123	61,2	41	20,4	9	4,5	11	5,5	4	2,0	13	6,5
	B05	306	225	81,8	215	95	44,2	61	28,4	7	3,3	38	17,7	10	4,7	4	1,9
Seffern	E09	274	148	61,2	128	46	35,9	40	31,3	4	3,1	18	14,1	2	1,6	18	14,1
	E04	277	164	63,1	147	73	49,7	45	30,6	8	5,4	9	6,1	1	0,7	11	7,5
	B05	282	200	79,7	192	67	34,9	76	39,6	8	4,2	28	14,6	8	4,2	5	2,6
Sefferweich	E09	181	87	54,0	78	41	52,6	11	14,1	8	10,3	10	12,8	3	3,8	5	6,4
	E04	197	111	60,0	95	63	66,3	15	15,8	6	6,3	5	5,3	2	2,1	4	4,2
	B05	191	134	75,3	133	67	50,4	36	27,1	4	3,0	18	13,5	7	5,3	1	0,8
Stockem	E09	70	37	62,7	35	14	40,0	12	34,3	0	0,0	3	8,6	2	5,7	4	11,4
	E04	72	54	85,7	49	25	51,0	11	22,4	4	8,2	4	8,2	0	0,0	5	10,2
	B05	72	47	78,3	47	20	42,6	17	36,2	0	0,0	6	12,8	3	6,4	1	2,1
Sülm	E09	347	157	57,1	143	71	49,7	30	21,0	12	8,4	21	14,7	2	1,4	7	4,9
	E04	350	226	67,7	212	145	68,4	28	13,2	11	5,2	13	6,1	2	0,9	13	6,1
	B05	366	269	79,6	265	135	50,9	67	25,3	18	6,8	35	13,2	7	2,6	3	1,1
Trimport	E09	239	125	65,4	110	44	40,0	29	26,4	15	13,6	12	10,9	1	0,9	9	8,2
	E04	232	161	72,9	146	72	49,3	32	21,9	17	11,6	4	2,7	1	0,7	20	13,7
	B05	241	183	81,3	179	79	44,1	63	35,2	12	6,7	10	5,6	9	5,0	6	3,4
Wettlingen	E09	45	38	95,0	38	21	55,3	10	26,3	5	13,2	0	0,0	2	5,3	0	0,0
	E04	44	35	79,5	35	24	68,6	6	17,1	4	11,4	1	2,9	0	0,0	0	0,0
	B05	40	36	100,0	36	21	58,3	6	16,7	5	13,9	1	2,8	3	8,3	0	0,0
Wiersdorf	E09	186	90	58,8	85	49	57,6	8	9,4	10	11,8	15	17,6	0	0,0	3	3,5
	E04	166	112	70,0	108	71	65,7	19	17,6	8	7,4	7	6,5	0	0,0	3	2,8
	B05	168	124	78,0	117	63	53,8	22	18,8	9	7,7	20	17,1	2	1,7	1	0,9
Wißmannsdorf	E09	638	378	69,1	351	147	41,9	77	21,9	24	6,8	48	13,7	10	2,8	45	12,8
	E04	620	437	76,5	415	224	54,0	81	19,5	34	8,2	28	6,7	5	1,2	43	10,4
	B05	637	475	82,5	465	203	43,7	122	26,2	42	9,0	63	13,5	14	3,0	21	4,5
Wolsfeld	E09	593	254	58,8	239	86	36,0	72	30,1	18	7,5	31	13,0	5	2,1	27	11,3
	E04	626	351	60,5	324	170	52,5	88	27,2	18	5,6	30	9,3	3	0,9	15	4,6
	B05	627	423	75,1	413	183	44,3	128	31,0	27	6,5	46	11,1	18	4,4	11	2,7
VG Irrel																	
Alsdorf	E09	328	176	64,7	168	74	44,0	56	33,3	10	6,0	13	7,7	0	0,0	15	8,9
	E04	315	205	70,2	189	98	51,9	59	31,2	6	3,2	12	6,3	1	0,5	13	6,9
	B05	324	228	79,4	222	70	31,5	105	47,3	10	4,5	25	11,3	10	4,5	2	0,9
Bollendorf	E09	1 123	464	56,7	435	235	54,0	88	20,2	35	8,0	33	7,6	10	2,3	34	7,8
	E04	1 185	794	77,8	763	424	55,6	207	27,1	51	6,7	30	3,9	1	0,1	50	6,6
	B05	1 164	820	80,7	805	423	52,5	225	28,0	49	6,1	65	8,1	23	2,9	20	2,5
Echternacherbrück	E09	384	172	58,7	157	84	53,5	29	18,5	10	6,4	23	14,6	0	0,0	11	7,0
	E04	374	216	62,8	197	100	50,8	44	22,3	13	6,6	17	8,6	1	0,5	22	11,2
	B05	383	247	75,3	241	100	41,5	75	31,1	25	10,4	31	12,9	5	2,1	5	2,1
Eisenach	E09	292	147	56,3	142	68	47,9	28	19,7	18	12,7	18	12,7	4	2,8	6	4,2
	E04	305	199	68,4	179	97	54,2	40	22,3	11	6,1	13	7,3	3	1,7	15	8,4
	B05	301	210	76,9	208	70	33,7	72	34,6	15	7,2	35	16,8	10	4,8	6	2,9

## T 11 Europawahlergebnisse - Ergebnisse der Ortsgemeinden (ohne Briefwahl)

Gemeinde	Wahl	Wahlberechtigte	Wähler	Wahlbeteiligung <sup>1)</sup>	Gültige Stimmen	Von den gültigen Stimmen entfielen auf											
						CDU		SPD		GRÜNE		FDP		DIE LINKE		Sonstige	
						Anzahl	%	Anzahl	%	Anz.	%	Anz.	%	Anz.	%	Anz.	%
Ernzen	E09	295	170	69,4	150	87	58,0	36	24,0	6	4,0	9	6,0	2	1,3	10	6,7
	E04	329	223	75,1	210	115	54,8	58	27,6	11	5,2	14	6,7	0	0,0	12	5,7
	B05	322	251	84,2	245	96	39,2	99	40,4	11	4,5	21	8,6	11	4,5	7	2,9
Ferschweiler	E09	660	377	66,1	350	142	40,6	114	32,6	25	7,1	31	8,9	11	3,1	27	7,7
	E04	678	435	71,9	412	168	40,8	159	38,6	24	5,8	17	4,1	2	0,5	42	10,2
	B05	672	480	77,4	465	155	33,3	208	44,7	33	7,1	43	9,2	15	3,2	11	2,4
Gilzem	E09	352	157	67,7	140	71	50,7	21	15,0	9	6,4	23	16,4	2	1,4	14	10,0
	E04	322	203	69,0	192	119	62,0	30	15,6	13	6,8	13	6,8	2	1,0	15	7,8
	B05	325	245	83,3	244	81	33,2	80	32,8	13	5,3	47	19,3	18	7,4	5	2,0
Holsthum	E09	446	220	65,1	205	104	50,7	41	20,0	16	7,8	21	10,2	7	3,4	16	7,8
	E04	448	271	67,4	252	155	61,5	55	21,8	11	4,4	12	4,8	1	0,4	18	7,1
	B05	462	321	80,9	312	119	38,1	99	31,7	23	7,4	42	13,5	21	6,7	8	2,6
Irrel	E09	1 069	440	58,6	418	197	47,1	92	22,0	29	6,9	47	11,2	12	2,9	41	9,8
	E04	1 054	628	71,9	587	338	57,6	127	21,6	41	7,0	30	5,1	3	0,5	48	8,2
	B05	1 099	757	80,4	732	325	44,4	228	31,1	58	7,9	87	11,9	18	2,5	16	2,2
Kaschenbach	E09	41	27	87,1	26	23	88,5	0	0,0	0	0,0	0	0,0	1	3,8	2	7,7
	E04	41	35	92,1	33	30	90,9	2	6,1	0	0,0	1	3,0	0	0,0	0	0,0
	B05	42	37	94,9	37	28	75,7	3	8,1	0	0,0	6	16,2	0	0,0	0	0,0
Menningen	E09	138	84	70,0	81	30	37,0	27	33,3	7	8,6	7	8,6	3	3,7	7	8,6
	E04	139	101	77,7	94	39	41,5	33	35,1	11	11,7	5	5,3	2	2,1	4	4,3
	B05	142	100	79,4	96	31	32,3	38	39,6	9	9,4	11	11,5	5	5,2	2	2,1
Minden	E09	178	74	62,7	69	32	46,4	18	26,1	6	8,7	4	5,8	2	2,9	7	10,1
	E04	190	111	70,3	104	61	58,7	19	18,3	9	8,7	3	2,9	1	1,0	11	10,6
	B05	186	119	77,8	118	50	42,4	26	22,0	15	12,7	14	11,9	5	4,2	8	6,8
Niederweis	E09	161	101	75,9	90	59	65,6	11	12,2	4	4,4	7	7,8	3	3,3	6	6,7
	E04	169	121	83,4	105	73	69,5	15	14,3	7	6,7	6	5,7	0	0,0	4	3,8
	B05	166	113	77,4	111	63	56,8	23	20,7	3	2,7	16	14,4	6	5,4	0	0,0
Peffingen	E09	185	79	47,6	73	22	30,1	18	24,7	6	8,2	7	9,6	3	4,1	17	23,3
	E04	185	106	58,6	96	52	54,2	18	18,8	5	5,2	5	5,2	1	1,0	15	15,6
	B05	176	120	74,1	110	31	28,2	43	39,1	8	7,3	11	10,0	5	4,5	12	10,9
Prümzurley	E09	370	167	56,8	162	42	25,9	40	24,7	20	12,3	27	16,7	7	4,3	26	16,0
	E04	371	203	64,4	187	76	40,6	51	27,3	27	14,4	14	7,5	3	1,6	16	8,6
	B05	368	245	81,7	232	71	30,6	101	43,5	19	8,2	27	11,6	9	3,9	5	2,2
Schankweiler	E09	136	103	80,5	91	30	33,0	34	37,4	5	5,5	12	13,2	0	0,0	10	11,0
	E04	153	124	87,3	114	53	46,5	36	31,6	3	2,6	8	7,0	1	0,9	13	11,4
	B05	152	123	86,0	115	35	30,4	50	43,5	2	1,7	19	16,5	6	5,2	3	2,6
Wallendorf	E09	252	121	53,3	116	52	44,8	34	29,3	9	7,8	7	6,0	3	2,6	11	9,5
	E04	276	149	61,6	136	63	46,3	39	28,7	15	11,0	8	5,9	3	2,2	8	5,9
	B05	267	152	68,8	151	45	29,8	64	42,4	13	8,6	15	9,9	8	5,3	6	4,0
VG Kyllburg																	
Badem	E09	868	391	55,4	360	170	47,2	64	17,8	20	5,6	48	13,3	8	2,2	50	13,9
	E04	876	468	57,3	432	270	62,5	91	21,1	28	6,5	17	3,9	2	0,5	24	5,6
	B05	858	587	74,0	562	245	43,6	176	31,3	23	4,1	78	13,9	17	3,0	23	4,1
Balesfeld	E09	167	88	54,3	83	35	42,2	14	16,9	5	6,0	19	22,9	3	3,6	7	8,4
	E04	163	87	56,9	80	45	56,3	19	23,8	6	7,5	8	10,0	0	0,0	2	2,5
	B05	154	98	69,5	95	38	40,0	34	35,8	5	5,3	12	12,6	4	4,2	2	2,1
Burbach	E09	535	274	59,2	239	118	49,4	58	24,3	11	4,6	25	10,5	6	2,5	21	8,8
	E04	531	315	62,4	276	150	54,3	77	27,9	5	1,8	19	6,9	4	1,4	21	7,6
	B05	531	377	76,3	367	147	40,1	129	35,1	17	4,6	44	12,0	14	3,8	16	4,4
Etteldorf	E09	22	14	63,6	14	10	71,4	1	7,1	1	7,1	2	14,3	0	0,0	0	0,0
	E04	21	19	95,0	19	14	73,7	4	21,1	1	5,3	0	0,0	0	0,0	0	0,0
	B05	22	18	85,7	17	11	64,7	3	17,6	1	5,9	2	11,8	0	0,0	0	0,0
Gindorf	E09	267	150	63,8	145	61	42,1	32	22,1	12	8,3	17	11,7	6	4,1	17	11,7
	E04	246	163	69,7	156	88	56,4	30	19,2	10	6,4	11	7,1	0	0,0	17	10,9
	B05	256	209	85,7	205	87	42,4	72	35,1	6	2,9	22	10,7	10	4,9	8	3,9
Gransdorf	E09	247	196	86,3	176	73	41,5	38	21,6	8	4,5	31	17,6	8	4,5	18	10,2
	E04	266	151	65,4	138	67	48,6	51	37,0	6	4,3	7	5,1	0	0,0	7	5,1
	B05	254	208	86,0	202	73	36,1	74	36,6	10	5,0	30	14,9	9	4,5	6	3,0

**T 11 Europawahlergebnisse - Ergebnisse der Ortsgemeinden (ohne Briefwahl)**

Gemeinde	Wahl	Wahlberechtigte	Wähler	Wahlbeteiligung <sup>1)</sup>	Gültige Stimmen	Von den gültigen Stimmen entfielen auf											
						CDU		SPD		GRÜNE		FDP		DIE LINKE		Sonstige	
						Anzahl	%	Anzahl	%	Anz.	%	Anz.	%	Anz.	%	Anz.	%
Kyllburg, St.	E09	780	283	53,9	261	103	39,5	69	26,4	21	8,0	28	10,7	12	4,6	28	10,7
	E04	842	469	67,9	434	219	50,5	110	25,3	26	6,0	30	6,9	2	0,5	47	10,8
	B05	828	502	75,1	484	166	34,3	181	37,4	28	5,8	57	11,8	42	8,7	10	2,1
Kyllburgweiler	E09	81	47	77,0	45	24	53,3	12	26,7	1	2,2	5	11,1	0	0,0	3	6,7
	E04	98	59	67,0	56	41	73,2	7	12,5	2	3,6	2	3,6	0	0,0	4	7,1
	B05	100	71	75,5	68	30	44,1	24	35,3	3	4,4	9	13,2	2	2,9	0	0,0
Malberg	E09	561	251	49,9	220	87	39,5	55	25,0	14	6,4	26	11,8	13	5,9	25	11,4
	E04	566	276	54,0	239	131	54,8	58	24,3	7	2,9	15	6,3	2	0,8	26	10,9
	B05	569	367	72,8	354	119	33,6	124	35,0	16	4,5	46	13,0	33	9,3	16	4,5
Malbergweich	E09	291	174	66,2	152	59	38,8	22	14,5	10	6,6	28	18,4	8	5,3	25	16,4
	E04	317	196	66,7	184	100	54,3	31	16,8	11	6,0	23	12,5	1	0,5	18	9,8
	B05	316	239	79,1	232	93	40,1	57	24,6	17	7,3	43	18,5	7	3,0	15	6,5
Neidenbach	E09	700	353	60,7	323	143	44,3	66	20,4	21	6,5	42	13,0	15	4,6	36	11,1
	E04	723	417	63,0	394	242	61,4	78	19,8	19	4,8	15	3,8	1	0,3	39	9,9
	B05	720	533	81,3	520	222	42,7	163	31,3	27	5,2	73	14,0	26	5,0	9	1,7
Neuheilenbach	E09	203	90	48,6	84	35	41,7	14	16,7	4	4,8	12	14,3	6	7,1	13	15,5
	E04	201	129	66,8	115	67	58,3	25	21,7	8	7,0	7	6,1	0	0,0	8	7,0
	B05	208	139	73,5	135	49	36,3	39	28,9	7	5,2	27	20,0	8	5,9	5	3,7
Oberkail	E09	498	273	64,7	247	89	36,0	65	26,3	16	6,5	36	14,6	19	7,7	22	8,9
	E04	514	317	65,4	288	164	56,9	78	27,1	13	4,5	17	5,9	1	0,3	15	5,2
	B05	512	386	81,8	381	131	34,4	167	43,8	15	3,9	49	12,9	9	2,4	10	2,6
Orsfeld	E09	132	66	67,3	53	23	43,4	5	9,4	3	5,7	7	13,2	6	11,3	9	17,0
	E04	134	85	73,9	69	47	68,1	11	15,9	3	4,3	1	1,4	1	1,4	6	8,7
	B05	137	84	71,8	79	34	43,0	18	22,8	4	5,1	14	17,7	4	5,1	5	6,3
Pickließem	E09	247	147	72,8	135	68	50,4	39	28,9	7	5,2	9	6,7	2	1,5	10	7,4
	E04	257	180	75,9	166	104	62,7	33	19,9	11	6,6	7	4,2	0	0,0	11	6,6
	B05	248	195	83,7	188	86	45,7	58	30,9	11	5,9	24	12,8	4	2,1	5	2,7
Sankt Thomas	E09	219	112	64,4	104	53	51,0	22	21,2	12	11,5	0	0,0	5	4,8	12	11,5
	E04	227	158	77,5	147	87	59,2	32	21,8	7	4,8	6	4,1	3	2,0	12	8,2
	B05	222	155	78,3	152	74	48,7	41	27,0	6	3,9	18	11,8	10	6,6	3	2,0
Seinsfeld	E09	145	86	63,2	71	30	42,3	14	19,7	4	5,6	14	19,7	3	4,2	6	8,5
	E04	138	108	82,4	93	63	67,7	13	14,0	2	2,2	12	12,9	0	0,0	3	3,2
	B05	142	101	79,5	94	35	37,2	24	25,5	5	5,3	25	26,6	1	1,1	4	4,3
Steinborn	E09	177	96	67,1	90	38	42,2	25	27,8	5	5,6	6	6,7	5	5,6	11	12,2
	E04	188	122	67,8	116	76	65,5	22	19,0	6	5,2	10	8,6	0	0,0	2	1,7
	B05	190	145	81,9	142	63	44,4	40	28,2	6	4,2	24	16,9	3	2,1	6	4,2
Usch	E09	54	39	72,2	39	14	35,9	6	15,4	9	23,1	1	2,6	5	12,8	4	10,3
	E04	50	32	65,3	32	14	43,8	4	12,5	3	9,4	2	6,3	1	3,1	8	25,0
	B05	56	38	70,4	37	10	27,0	8	21,6	4	10,8	3	8,1	7	18,9	5	13,5
Wilsecker	E09	153	78	63,4	75	27	36,0	17	22,7	13	17,3	9	12,0	1	1,3	8	10,7
	E04	159	100	71,9	95	57	60,0	18	18,9	5	5,3	4	4,2	2	2,1	9	9,5
	B05	159	111	74,5	106	49	46,2	28	26,4	9	8,5	10	9,4	7	6,6	3	2,8
Zendscheid	E09	116	50	50,5	50	29	58,0	9	18,0	2	4,0	3	6,0	4	8,0	3	6,0
	E04	127	70	58,3	62	40	64,5	12	19,4	0	0,0	2	3,2	0	0,0	8	12,9
	B05	131	91	78,4	90	38	42,2	32	35,6	4	4,4	8	8,9	5	5,6	3	3,3
VG Neuerburg																	
Affler	E09	33	22	71,0	20	15	75,0	1	5,0	0	0,0	2	10,0	0	0,0	2	10,0
	E04	33	27	81,8	24	15	62,5	6	25,0	1	4,2	1	4,2	0	0,0	1	4,2
	B05	32	24	85,7	21	14	66,7	3	14,3	0	0,0	2	9,5	1	4,8	1	4,8
Altscheid	E09	67	48	71,6	43	22	51,2	10	23,3	2	4,7	6	14,0	0	0,0	3	7,0
	E04	72	49	68,1	45	25	55,6	10	22,2	2	4,4	5	11,1	0	0,0	3	6,7
	B05	71	52	75,4	48	21	43,8	15	31,3	2	4,2	9	18,8	1	2,1	0	0,0
Ammeldingen an der Our	E09	18	14	77,8	14	9	64,3	3	21,4	0	0,0	0	0,0	0	0,0	2	14,3
	E04	17	14	82,4	13	11	84,6	0	0,0	1	7,7	0	0,0	0	0,0	1	7,7
	B05	17	15	88,2	14	10	71,4	0	0,0	0	0,0	4	28,6	0	0,0	0	0,0
Ammeldingen bei Neuerburg	E09	196	113	63,1	109	49	45,0	24	22,0	4	3,7	15	13,8	7	6,4	10	9,2
	E04	209	108	55,7	104	53	51,0	24	23,1	3	2,9	16	15,4	0	0,0	8	7,7
	B05	210	134	66,7	129	47	36,4	47	36,4	11	8,5	19	14,7	2	1,6	3	2,3



## T 11 Europawahlergebnisse - Ergebnisse der Ortsgemeinden (ohne Briefwahl)

Gemeinde	Wahl	Wahlberechtigte	Wähler	Wahlbeteiligung <sup>1)</sup>	Gültige Stimmen	Von den gültigen Stimmen entfielen auf											
						CDU		SPD		GRÜNE		FDP		DIE LINKE		Sonstige	
						Anzahl	%	Anzahl	%	Anz.	%	Anz.	%	Anz.	%	Anz.	%
Bauler	E09	47	20	43,5	20	8	40,0	5	25,0	0	0,0	6	30,0	0	0,0	1	5,0
	E04	57	38	66,7	37	20	54,1	7	18,9	0	0,0	8	21,6	1	2,7	1	2,7
	B05	54	37	74,0	37	15	40,5	9	24,3	0	0,0	8	21,6	4	10,8	1	2,7
Berkoth	E09	80	55	72,4	49	22	44,9	10	20,4	7	14,3	5	10,2	1	2,0	4	8,2
	E04	78	50	68,5	46	21	45,7	8	17,4	2	4,3	10	21,7	0	0,0	5	10,9
	B05	78	60	80,0	59	23	39,0	16	27,1	8	13,6	7	11,9	3	5,1	2	3,4
Berscheid	E09	49	44	93,6	38	19	50,0	2	5,3	13	34,2	1	2,6	1	2,6	2	5,3
	E04	51	44	88,0	43	35	81,4	0	0,0	4	9,3	3	7,0	0	0,0	1	2,3
	B05	52	46	90,2	44	31	70,5	3	6,8	2	4,5	6	13,6	0	0,0	2	4,5
Biesdorf	E09	169	104	71,7	90	36	40,0	24	26,7	10	11,1	10	11,1	2	2,2	8	8,9
	E04	186	117	66,5	110	61	55,5	30	27,3	4	3,6	5	4,5	1	0,9	9	8,2
	B05	184	131	77,1	128	60	46,9	45	35,2	8	6,3	8	6,3	5	3,9	2	1,6
Burg	E09	19	16	100,0	15	10	66,7	3	20,0	0	0,0	2	13,3	0	0,0	0	0,0
	E04	24	21	95,5	19	14	73,7	2	10,5	0	0,0	3	15,8	0	0,0	0	0,0
	B05	24	20	100,0	20	15	75,0	2	10,0	0	0,0	3	15,0	0	0,0	0	0,0
Dauwelshausen	E09	68	44	74,6	41	15	36,6	7	17,1	9	22,0	5	12,2	2	4,9	3	7,3
	E04	69	57	87,7	50	16	32,0	17	34,0	6	12,0	5	10,0	0	0,0	6	12,0
	B05	71	53	84,1	51	13	25,5	22	43,1	6	11,8	8	15,7	1	2,0	1	2,0
Emmelbaum	E09	52	37	78,7	34	17	50,0	9	26,5	2	5,9	5	14,7	0	0,0	1	2,9
	E04	54	47	87,0	44	19	43,2	13	29,5	7	15,9	5	11,4	0	0,0	0	0,0
	B05	55	48	90,6	47	19	40,4	17	36,2	4	8,5	4	8,5	2	4,3	1	2,1
Fischbach-Oberraden	E09	51	30	71,4	29	13	44,8	12	41,4	2	6,9	0	0,0	1	3,4	1	3,4
	E04	46	39	84,8	37	20	54,1	14	37,8	0	0,0	1	2,7	0	0,0	2	5,4
	B05	47	35	83,3	35	13	37,1	18	51,4	1	2,9	0	0,0	1	2,9	2	5,7
Geichlingen	E09	300	189	73,8	183	102	55,7	32	17,5	11	6,0	21	11,5	7	3,8	10	5,5
	E04	282	219	77,7	191	115	60,2	38	19,9	7	3,7	18	9,4	2	1,0	11	5,8
	B05	283	214	85,3	210	100	47,6	70	33,3	9	4,3	21	10,0	8	3,8	2	1,0
Gemünd	E09	28	26	96,3	23	13	56,5	6	26,1	1	4,3	1	4,3	1	4,3	1	4,3
	E04	28	25	89,3	25	13	52,0	7	28,0	1	4,0	4	16,0	0	0,0	0	0,0
	B05	28	23	95,8	23	13	56,5	6	26,1	1	4,3	3	13,0	0	0,0	0	0,0
Gentingen	E09	43	26	68,4	24	10	41,7	4	16,7	1	4,2	4	16,7	1	4,2	4	16,7
	E04	42	32	76,2	27	12	44,4	7	25,9	5	18,5	1	3,7	0	0,0	2	7,4
	B05	40	35	87,5	34	15	44,1	11	32,4	0	0,0	8	23,5	0	0,0	0	0,0
Heilbach	E09	111	39	73,6	36	18	50,0	2	5,6	2	5,6	7	19,4	1	2,8	6	16,7
	E04	102	67	69,8	63	34	54,0	15	23,8	5	7,9	2	3,2	0	0,0	7	11,1
	B05	102	74	77,1	72	32	44,4	22	30,6	3	4,2	8	11,1	3	4,2	4	5,6
Herbstmühle	E09	27	20	100,0	17	6	35,3	4	23,5	1	5,9	1	5,9	2	11,8	3	17,6
	E04	27	22	81,5	19	10	52,6	5	26,3	0	0,0	3	15,8	0	0,0	1	5,3
	B05	28	25	89,3	24	12	50,0	10	41,7	1	4,2	0	0,0	0	0,0	1	4,2
Hommerdingen	E09	39	30	76,9	28	11	39,3	9	32,1	4	14,3	2	7,1	0	0,0	2	7,1
	E04	49	33	70,2	33	13	39,4	7	21,2	9	27,3	2	6,1	0	0,0	2	6,1
	B05	45	34	77,3	34	13	38,2	9	26,5	7	20,6	4	11,8	0	0,0	1	2,9
Hütten	E09	40	25	80,6	21	11	52,4	5	23,8	4	19,0	0	0,0	0	0,0	1	4,8
	E04	44	27	73,0	23	12	52,2	4	17,4	5	21,7	1	4,3	0	0,0	1	4,3
	B05	45	35	92,1	35	17	48,6	6	17,1	6	17,1	5	14,3	1	2,9	0	0,0
Hüttingen bei Lahr	E09	109	74	70,5	65	38	58,5	7	10,8	1	1,5	7	10,8	5	7,7	7	10,8
	E04	95	71	79,8	66	38	57,6	11	16,7	7	10,6	6	9,1	1	1,5	3	4,5
	B05	98	66	71,7	65	24	36,9	18	27,7	6	9,2	14	21,5	3	4,6	0	0,0
Karlshausen	E09	296	184	67,2	164	81	49,4	32	19,5	18	11,0	16	9,8	3	1,8	14	8,5
	E04	297	196	73,1	182	113	62,1	30	16,5	12	6,6	15	8,2	1	0,5	11	6,0
	B05	292	206	78,3	201	95	47,3	55	27,4	7	3,5	38	18,9	5	2,5	1	0,5
Keppeshausen	E09	8	6	75,0	6	4	66,7	0	0,0	2	33,3	0	0,0	0	0,0	0	0,0
	E04	13	7	53,8	7	5	71,4	2	28,6	0	0,0	0	0,0	0	0,0	0	0,0
	B05	13	9	75,0	8	5	62,5	3	37,5	0	0,0	0	0,0	0	0,0	0	0,0
Körperich	E09	847	366	56,7	332	165	49,7	66	19,9	30	9,0	40	12,0	10	3,0	21	6,3
	E04	831	490	65,4	446	250	56,1	110	24,7	33	7,4	31	7,0	2	0,4	20	4,5
	B05	834	534	72,0	527	216	41,0	172	32,6	44	8,3	75	14,2	13	2,5	7	1,3



**T 11 Europawahlergebnisse - Ergebnisse der Ortsgemeinden (ohne Briefwahl)**

Gemeinde	Wahl	Wahlberechtigte	Wähler	Wahlbeteiligung <sup>1)</sup>	Gültige Stimmen	Von den gültigen Stimmen entfielen auf											
						CDU		SPD		GRÜNE		FDP		DIE LINKE		Sonstige	
						Anzahl	%	Anzahl	%	Anz.	%	Anz.	%	Anz.	%	Anz.	%
Koxhausen	E09	85	47	71,2	41	22	53,7	7	17,1	0	0,0	2	4,9	0	0,0	10	24,4
	E04	87	47	62,7	42	31	73,8	8	19,0	0	0,0	1	2,4	0	0,0	2	4,8
	B05	88	51	64,6	49	29	59,2	11	22,4	0	0,0	4	8,2	2	4,1	3	6,1
Kruchten	E09	281	191	72,9	174	65	37,4	49	28,2	9	5,2	30	17,2	6	3,4	15	8,6
	E04	306	203	70,0	182	94	51,6	53	29,1	11	6,0	13	7,1	0	0,0	11	6,0
	B05	302	227	80,5	217	87	40,1	90	41,5	10	4,6	22	10,1	7	3,2	1	0,5
Lahr	E09	156	96	70,1	93	40	43,0	17	18,3	13	14,0	14	15,1	3	3,2	6	6,5
	E04	155	111	72,5	108	61	56,5	18	16,7	10	9,3	9	8,3	1	0,9	9	8,3
	B05	161	128	82,6	120	36	30,0	37	30,8	12	10,0	23	19,2	8	6,7	4	3,3
Leimbach	E09	49	38	82,6	37	16	43,2	5	13,5	3	8,1	6	16,2	5	13,5	2	5,4
	E04	56	40	75,5	40	20	50,0	12	30,0	3	7,5	1	2,5	0	0,0	4	10,0
	B05	48	38	82,6	38	15	39,5	17	44,7	1	2,6	3	7,9	1	2,6	1	2,6
Mettendorf	E09	872	419	62,7	393	185	47,1	84	21,4	26	6,6	39	9,9	18	4,6	41	10,4
	E04	874	500	68,6	467	247	52,9	102	21,8	33	7,1	31	6,6	9	1,9	45	9,6
	B05	878	588	79,7	582	225	38,7	202	34,7	36	6,2	78	13,4	21	3,6	20	3,4
Muxerath	E09	42	27	65,9	25	19	76,0	2	8,0	0	0,0	4	16,0	0	0,0	0	0,0
	E04	43	34	81,0	32	29	90,6	1	3,1	0	0,0	1	3,1	0	0,0	1	3,1
	B05	45	34	77,3	34	25	73,5	2	5,9	1	2,9	5	14,7	1	2,9	0	0,0
Nasingen	E09	37	21	84,0	20	8	40,0	8	40,0	0	0,0	0	0,0	0	0,0	4	20,0
	E04	34	30	88,2	28	14	50,0	11	39,3	1	3,6	0	0,0	0	0,0	2	7,1
	B05	34	31	91,2	31	15	48,4	11	35,5	2	6,5	2	6,5	0	0,0	1	3,2
Neuerburg, St.	E09	1 135	422	49,3	391	184	47,1	100	25,6	29	7,4	36	9,2	8	2,0	34	8,7
	E04	1 180	530	52,2	502	290	57,8	84	16,7	38	7,6	49	9,8	6	1,2	35	7,0
	B05	1 144	697	72,6	674	269	39,9	237	35,2	46	6,8	93	13,8	17	2,5	12	1,8
Niedergeckler	E09	38	26	81,3	22	7	31,8	9	40,9	2	9,1	1	4,5	0	0,0	3	13,6
	E04	41	34	91,9	32	16	50,0	8	25,0	1	3,1	2	6,3	0	0,0	5	15,6
	B05	41	34	87,2	33	12	36,4	12	36,4	1	3,0	3	9,1	3	9,1	2	6,1
Niederraden	E09	35	24	77,4	23	15	65,2	3	13,0	2	8,7	3	13,0	0	0,0	0	0,0
	E04	39	28	71,8	26	20	76,9	3	11,5	2	7,7	1	3,8	0	0,0	0	0,0
	B05	37	33	91,7	32	22	68,8	5	15,6	2	6,3	3	9,4	0	0,0	0	0,0
Niehl	E09	57	41	73,2	40	22	55,0	10	25,0	1	2,5	4	10,0	1	2,5	2	5,0
	E04	58	49	84,5	45	33	73,3	6	13,3	3	6,7	3	6,7	0	0,0	0	0,0
	B05	54	44	83,0	41	16	39,0	6	14,6	0	0,0	16	39,0	3	7,3	0	0,0
Nusbaum	E09	376	236	73,8	216	97	44,9	50	23,1	14	6,5	33	15,3	7	3,2	15	6,9
	E04	357	252	76,6	228	130	57,0	56	24,6	16	7,0	15	6,6	0	0,0	11	4,8
	B05	356	253	78,1	248	109	44,0	67	27,0	20	8,1	30	12,1	16	6,5	6	2,4
Obergeckler	E09	116	70	65,4	58	16	27,6	23	39,7	7	12,1	3	5,2	3	5,2	6	10,3
	E04	114	84	73,7	70	30	42,9	24	34,3	2	2,9	4	5,7	2	2,9	8	11,4
	B05	119	79	66,9	77	31	40,3	30	39,0	5	6,5	6	7,8	5	6,5	0	0,0
Plascheid	E09	64	52	88,1	49	21	42,9	9	18,4	10	20,4	7	14,3	2	4,1	0	0,0
	E04	55	44	80,0	38	17	44,7	8	21,1	3	7,9	6	15,8	1	2,6	3	7,9
	B05	56	48	88,9	46	19	41,3	9	19,6	6	13,0	9	19,6	1	2,2	2	4,3
Rodershausen	E09	130	79	65,8	73	32	43,8	13	17,8	8	11,0	8	11,0	3	4,1	9	12,3
	E04	152	85	59,4	74	41	55,4	9	12,2	8	10,8	7	9,5	1	1,4	8	10,8
	B05	144	90	67,7	87	39	44,8	18	20,7	9	10,3	11	12,6	7	8,0	3	3,4
Roth an der Our	E09	129	70	68,6	64	15	23,4	19	29,7	4	6,3	8	12,5	4	6,3	14	21,9
	E04	147	101	77,1	93	33	35,5	34	36,6	3	3,2	9	9,7	2	2,2	12	12,9
	B05	143	104	82,5	103	24	23,3	52	50,5	7	6,8	13	12,6	3	2,9	4	3,9
Scheitenkorb	E09	29	19	90,5	16	7	43,8	1	6,3	3	18,8	4	25,0	1	6,3	0	0,0
	E04	25	21	84,0	21	16	76,2	2	9,5	0	0,0	3	14,3	0	0,0	0	0,0
	B05	26	18	69,2	18	12	66,7	3	16,7	0	0,0	3	16,7	0	0,0	0	0,0
Scheuern	E09	48	29	87,9	28	17	60,7	2	7,1	1	3,6	6	21,4	2	7,1	0	0,0
	E04	56	41	87,2	40	33	82,5	2	5,0	0	0,0	3	7,5	0	0,0	2	5,0
	B05	54	41	75,9	40	23	57,5	2	5,0	1	2,5	6	15,0	7	17,5	1	2,5
Sevenig bei Neuerburg	E09	40	27	69,2	26	17	65,4	1	3,8	1	3,8	2	7,7	3	11,5	2	7,7
	E04	36	27	79,4	27	20	74,1	3	11,1	0	0,0	3	11,1	0	0,0	1	3,7
	B05	37	31	83,8	31	18	58,1	4	12,9	2	6,5	4	12,9	3	9,7	0	0,0

## T 11 Europawahlergebnisse - Ergebnisse der Ortsgemeinden (ohne Briefwahl)

Gemeinde	Wahl	Wahlberechtigte	Wähler	Wahlbeteiligung <sup>1)</sup>	Gültige Stimmen	Von den gültigen Stimmen entfielen auf											
						CDU		SPD		GRÜNE		FDP		DIE LINKE		Sonstige	
						Anzahl	%	Anzahl	%	Anz.	%	Anz.	%	Anz.	%	Anz.	%
Sinspelt	E09	357	147	57,6	137	64	46,7	33	24,1	9	6,6	19	13,9	2	1,5	10	7,3
	E04	338	187	57,9	167	84	50,3	52	31,1	6	3,6	10	6,0	1	0,6	14	8,4
	B05	346	226	71,7	222	105	47,3	78	35,1	7	3,2	22	9,9	3	1,4	7	3,2
Übereisenbach	E09	43	30	90,9	29	18	62,1	7	24,1	0	0,0	3	10,3	0	0,0	1	3,4
	E04	47	30	78,9	29	21	72,4	3	10,3	2	6,9	1	3,4	0	0,0	2	6,9
	B05	44	35	83,3	32	17	53,1	12	37,5	0	0,0	3	9,4	0	0,0	0	0,0
Uppershausen	E09	61	41	87,2	38	15	39,5	10	26,3	4	10,5	6	15,8	0	0,0	3	7,9
	E04	67	42	80,8	41	18	43,9	8	19,5	3	7,3	6	14,6	1	2,4	5	12,2
	B05	65	47	81,0	45	17	37,8	14	31,1	2	4,4	6	13,3	1	2,2	5	11,1
Utscheid	E09	402	175	54,7	158	80	50,6	35	22,2	10	6,3	17	10,8	8	5,1	8	5,1
	E04	405	221	58,2	202	124	61,4	30	14,9	13	6,4	21	10,4	2	1,0	12	5,9
	B05	394	266	73,5	256	126	49,2	61	23,8	16	6,3	36	14,1	10	3,9	7	2,7
Waldhof-Falkenstein	E09	31	22	81,5	20	12	60,0	2	10,0	1	5,0	1	5,0	1	5,0	3	15,0
	E04	34	27	84,4	26	18	69,2	5	19,2	1	3,8	0	0,0	0	0,0	2	7,7
	B05	31	25	89,3	24	11	45,8	8	33,3	1	4,2	1	4,2	3	12,5	0	0,0
Weidingen	E09	138	98	76,6	89	46	51,7	14	15,7	4	4,5	13	14,6	1	1,1	11	12,4
	E04	145	104	74,3	96	52	54,2	24	25,0	7	7,3	8	8,3	0	0,0	5	5,2
	B05	137	106	81,5	100	57	57,0	24	24,0	6	6,0	7	7,0	5	5,0	1	1,0
Zweifelscheid	E09	40	30	90,9	23	14	60,9	2	8,7	3	13,0	4	17,4	0	0,0	0	0,0
	E04	40	34	85,0	32	23	71,9	3	9,4	1	3,1	4	12,5	0	0,0	1	3,1
	B05	41	31	77,5	30	17	56,7	3	10,0	1	3,3	8	26,7	1	3,3	0	0,0
VG Prüm																	
Auw bei Prüm	E09	502	302	72,1	281	163	58,0	44	15,7	23	8,2	39	13,9	4	1,4	8	2,8
	E04	502	343	72,7	332	251	75,6	34	10,2	15	4,5	16	4,8	0	0,0	16	4,8
	B05	501	377	82,7	367	230	62,7	67	18,3	11	3,0	48	13,1	8	2,2	3	0,8
Bleialf	E09	892	360	45,0	341	163	47,8	77	22,6	16	4,7	40	11,7	16	4,7	29	8,5
	E04	890	512	64,0	485	282	58,1	115	23,7	22	4,5	31	6,4	3	0,6	32	6,6
	B05	883	598	77,5	581	228	39,2	188	32,4	34	5,9	80	13,8	32	5,5	19	3,3
Brandscheid	E09	259	136	63,8	125	72	57,6	16	12,8	5	4,0	20	16,0	0	0,0	12	9,6
	E04	280	185	74,0	158	110	69,6	26	16,5	6	3,8	6	3,8	2	1,3	8	5,1
	B05	280	218	83,8	208	107	51,4	48	23,1	2	1,0	37	17,8	9	4,3	5	2,4
Buchet	E09	218	126	63,3	112	48	42,9	31	27,7	11	9,8	10	8,9	6	5,4	6	5,4
	E04	225	151	71,9	142	77	54,2	35	24,6	13	9,2	3	2,1	0	0,0	14	9,9
	B05	224	161	77,8	160	59	36,9	55	34,4	7	4,4	21	13,1	12	7,5	6	3,8
Büdesheim	E09	493	260	59,9	240	91	37,9	70	29,2	18	7,5	19	7,9	9	3,8	33	13,8
	E04	500	253	53,8	233	101	43,3	71	30,5	18	7,7	14	6,0	1	0,4	28	12,0
	B05	501	350	77,4	343	115	33,5	134	39,1	18	5,2	37	10,8	20	5,8	19	5,5
Dingdorf	E09	73	44	68,8	43	35	81,4	1	2,3	0	0,0	2	4,7	4	9,3	1	2,3
	E04	72	48	71,6	45	33	73,3	5	11,1	1	2,2	5	11,1	0	0,0	1	2,2
	B05	79	56	76,7	56	41	73,2	5	8,9	2	3,6	3	5,4	3	5,4	2	3,6
Feuerscheid	E09	266	166	70,3	144	74	51,4	23	16,0	4	2,8	19	13,2	6	4,2	18	12,5
	E04	275	173	65,5	157	101	64,3	23	14,6	4	2,5	9	5,7	1	0,6	19	12,1
	B05	267	199	79,9	190	88	46,3	58	30,5	8	4,2	21	11,1	9	4,7	6	3,2
Fleringen	E09	284	154	64,7	147	106	72,1	10	6,8	4	2,7	19	12,9	2	1,4	6	4,1
	E04	276	179	70,8	169	129	76,3	14	8,3	3	1,8	6	3,6	1	0,6	16	9,5
	B05	276	202	82,1	189	110	58,2	40	21,2	5	2,6	28	14,8	3	1,6	3	1,6
Giesdorf	E09	95	58	77,3	52	36	69,2	3	5,8	0	0,0	9	17,3	1	1,9	3	5,8
	E04	88	61	76,3	56	46	82,1	3	5,4	2	3,6	2	3,6	0	0,0	3	5,4
	B05	85	61	81,3	58	29	50,0	6	10,3	1	1,7	17	29,3	0	0,0	5	8,6
Gondenbrett	E09	380	175	67,0	145	74	51,0	29	20,0	10	6,9	17	11,7	6	4,1	9	6,2
	E04	405	222	64,0	193	120	62,2	37	19,2	13	6,7	7	3,6	0	0,0	16	8,3
	B05	394	235	71,2	225	101	44,9	67	29,8	6	2,7	27	12,0	12	5,3	12	5,3
Großlangenfeld	E09	112	72	66,7	62	32	51,6	15	24,2	2	3,2	7	11,3	3	4,8	3	4,8
	E04	126	82	66,1	69	43	62,3	9	13,0	2	2,9	8	11,6	0	0,0	7	10,1
	B05	128	91	75,2	87	39	44,8	27	31,0	5	5,7	13	14,9	1	1,1	2	2,3
Habscheid	E09	469	253	61,9	235	129	54,9	28	11,9	22	9,4	38	16,2	3	1,3	15	6,4
	E04	469	304	68,5	291	202	69,4	23	7,9	16	5,5	31	10,7	3	1,0	16	5,5
	B05	473	332	78,5	325	168	51,7	56	17,2	9	2,8	65	20,0	11	3,4	16	4,9

**T 11 Europawahlergebnisse - Ergebnisse der Ortsgemeinden (ohne Briefwahl)**

Gemeinde	Wahl	Wahlberechtigte	Wähler	Wahlbeteiligung <sup>1)</sup>	Gültige Stimmen	Von den gültigen Stimmen entfielen auf											
						CDU		SPD		GRÜNE		FDP		DIE LINKE		Sonstige	
						Anzahl	%	Anzahl	%	Anz.	%	Anz.	%	Anz.	%	Anz.	%
Heckhuscheid	E09	120	70	68,6	63	50	79,4	3	4,8	1	1,6	6	9,5	1	1,6	2	3,2
	E04	128	90	74,4	84	65	77,4	12	14,3	3	3,6	2	2,4	1	1,2	1	1,2
	B05	124	104	89,7	102	63	61,8	22	21,6	2	2,0	13	12,7	1	1,0	1	1,0
Heisdorf	E09	76	45	71,4	43	16	37,2	7	16,3	2	4,7	8	18,6	8	18,6	2	4,7
	E04	88	45	60,0	43	30	69,8	5	11,6	1	2,3	6	14,0	0	0,0	1	2,3
	B05	79	47	68,1	46	14	30,4	11	23,9	3	6,5	15	32,6	2	4,3	1	2,2
Hersdorf	E09	319	198	68,5	185	83	44,9	36	19,5	26	14,1	23	12,4	4	2,2	13	7,0
	E04	320	224	75,4	212	141	66,5	32	15,1	11	5,2	7	3,3	1	0,5	20	9,4
	B05	313	225	80,9	220	112	50,9	44	20,0	21	9,5	28	12,7	8	3,6	7	3,2
Kleinlangenfeld	E09	115	70	74,5	64	33	51,6	5	7,8	11	17,2	2	3,1	3	4,7	10	15,6
	E04	114	87	79,8	84	61	72,6	8	9,5	4	4,8	2	2,4	0	0,0	9	10,7
	B05	113	82	84,5	81	44	54,3	14	17,3	5	6,2	12	14,8	4	4,9	2	2,5
Lasel	E09	269	135	64,3	126	77	61,1	24	19,0	7	5,6	11	8,7	2	1,6	5	4,0
	E04	274	186	71,5	174	116	66,7	28	16,1	9	5,2	3	1,7	3	1,7	15	8,6
	B05	278	209	81,6	204	115	56,4	48	23,5	9	4,4	15	7,4	7	3,4	10	4,9
Masthorn	E09	45	41	93,2	40	26	65,0	4	10,0	4	10,0	4	10,0	1	2,5	1	2,5
	E04	54	45	88,2	45	34	75,6	2	4,4	1	2,2	3	6,7	2	4,4	3	6,7
	B05	52	41	80,4	39	28	71,8	4	10,3	0	0,0	6	15,4	1	2,6	0	0,0
Matzerath	E09	45	35	81,4	35	22	62,9	2	5,7	3	8,6	6	17,1	1	2,9	1	2,9
	E04	47	42	93,3	36	33	91,7	2	5,6	0	0,0	0	0,0	0	0,0	1	2,8
	B05	47	45	95,7	42	23	54,8	4	9,5	0	0,0	14	33,3	0	0,0	1	2,4
Mützenich	E09	96	58	68,2	49	22	44,9	7	14,3	3	6,1	8	16,3	3	6,1	6	12,2
	E04	112	71	67,0	59	39	66,1	7	11,9	2	3,4	2	3,4	3	5,1	6	10,2
	B05	109	86	82,7	85	41	48,2	18	21,2	1	1,2	12	14,1	13	15,3	0	0,0
Neuendorf	E09	85	45	65,2	42	30	71,4	4	9,5	0	0,0	2	4,8	3	7,1	3	7,1
	E04	85	56	70,9	46	29	63,0	6	13,0	4	8,7	2	4,3	0	0,0	5	10,9
	B05	83	55	73,3	51	27	52,9	15	29,4	0	0,0	4	7,8	3	5,9	2	3,9
Niederlauch	E09	41	24	61,5	24	9	37,5	8	33,3	0	0,0	5	20,8	0	0,0	2	8,3
	E04	33	23	74,2	23	15	65,2	5	21,7	1	4,3	1	4,3	0	0,0	1	4,3
	B05	37	29	78,4	29	16	55,2	7	24,1	2	6,9	4	13,8	0	0,0	0	0,0
Nimshuscheid	E09	234	111	56,9	101	41	40,6	33	32,7	7	6,9	9	8,9	4	4,0	7	6,9
	E04	233	122	56,5	112	60	53,6	25	22,3	11	9,8	10	8,9	0	0,0	6	5,4
	B05	231	159	76,8	154	57	37,0	57	37,0	9	5,8	16	10,4	6	3,9	9	5,8
Nimsreuland	E09	85	64	76,2	57	25	43,9	6	10,5	6	10,5	13	22,8	0	0,0	7	12,3
	E04	78	63	85,1	50	34	68,0	5	10,0	5	10,0	2	4,0	0	0,0	4	8,0
	B05	84	64	79,0	63	33	52,4	15	23,8	4	6,3	8	12,7	2	3,2	1	1,6
Oberlascheid	E09	109	58	65,2	51	31	60,8	1	2,0	6	11,8	5	9,8	4	7,8	4	7,8
	E04	111	72	69,9	69	48	69,6	4	5,8	4	5,8	5	7,2	0	0,0	8	11,6
	B05	115	82	77,4	81	47	58,0	12	14,8	1	1,2	7	8,6	11	13,6	3	3,7
Oberlauch	E09	51	37	80,4	36	19	52,8	5	13,9	4	11,1	6	16,7	1	2,8	1	2,8
	E04	48	38	92,7	36	29	80,6	0	0,0	1	2,8	6	16,7	0	0,0	0	0,0
	B05	50	34	89,5	33	21	63,6	0	0,0	0	0,0	12	36,4	0	0,0	0	0,0
Olzheim	E09	423	199	58,2	186	105	56,5	36	19,4	7	3,8	13	7,0	9	4,8	16	8,6
	E04	399	270	74,4	247	157	63,6	44	17,8	8	3,2	17	6,9	1	0,4	20	8,1
	B05	413	298	80,5	296	137	46,3	87	29,4	9	3,0	34	11,5	16	5,4	13	4,4
Orlenbach	E09	160	76	55,9	70	26	37,1	13	18,6	2	2,9	15	21,4	2	2,9	12	17,1
	E04	169	99	66,4	91	39	42,9	21	23,1	5	5,5	20	22,0	0	0,0	6	6,6
	B05	162	99	66,9	97	29	29,9	30	30,9	4	4,1	21	21,6	7	7,2	6	6,2
Pittenbach	E09	95	51	65,4	49	25	51,0	12	24,5	5	10,2	2	4,1	2	4,1	3	6,1
	E04	88	61	70,1	58	36	62,1	10	17,2	5	8,6	4	6,9	0	0,0	3	5,2
	B05	86	65	79,3	62	33	53,2	21	33,9	3	4,8	3	4,8	2	3,2	0	0,0
Pronsfeld	E09	759	354	57,9	326	180	55,2	56	17,2	22	6,7	32	9,8	9	2,8	27	8,3
	E04	758	401	58,0	372	229	61,6	71	19,1	24	6,5	16	4,3	0	0,0	32	8,6
	B05	765	498	73,3	482	209	43,4	156	32,4	19	3,9	57	11,8	28	5,8	13	2,7
Prüm, St.	E09	4 195	1 008	35,7	960	471	49,1	194	20,2	75	7,8	102	10,6	45	4,7	73	7,6
	E04	4 318	1 565	47,3	1 498	833	55,6	335	22,4	107	7,1	82	5,5	20	1,3	121	8,1
	B05	4 288	2 271	67,7	2 222	910	41,0	729	32,8	115	5,2	313	14,1	109	4,9	46	2,1

## T 11 Europawahlergebnisse - Ergebnisse der Ortsgemeinden (ohne Briefwahl)

Gemeinde	Wahl	Wahlberechtigte	Wähler	Wahlbeteiligung <sup>1)</sup>	Gültige Stimmen	Von den gültigen Stimmen entfielen auf											
						CDU		SPD		GRÜNE		FDP		DIE LINKE		Sonstige	
						Anzahl	%	Anzahl	%	Anz.	%	Anz.	%	Anz.	%	Anz.	%
Rommersheim	E09	530	268	63,2	256	141	55,1	26	10,2	19	7,4	36	14,1	17	6,6	17	6,6
	E04	485	306	68,8	284	195	68,7	30	10,6	21	7,4	20	7,0	0	0,0	18	6,3
	B05	494	356	84,6	350	202	57,7	70	20,0	12	3,4	51	14,6	8	2,3	7	2,0
Roth bei Prüm	E09	319	169	61,7	162	98	60,5	18	11,1	3	1,9	16	9,9	2	1,2	25	15,4
	E04	339	207	62,9	194	139	71,6	17	8,8	5	2,6	8	4,1	1	0,5	24	12,4
	B05	333	217	72,6	212	130	61,3	39	18,4	5	2,4	22	10,4	5	2,4	11	5,2
Schönecken	E09	1 210	429	50,5	394	191	48,5	67	17,0	29	7,4	26	6,6	22	5,6	59	15,0
	E04	1 274	600	55,2	554	290	52,3	142	25,6	41	7,4	24	4,3	5	0,9	52	9,4
	B05	1 256	707	67,7	688	284	41,3	248	36,0	48	7,0	58	8,4	30	4,4	20	2,9
Schwirzheim	E09	327	142	62,8	135	70	51,9	25	18,5	13	9,6	14	10,4	1	0,7	12	8,9
	E04	339	237	73,4	224	146	65,2	28	12,5	24	10,7	15	6,7	0	0,0	11	4,9
	B05	322	254	84,4	250	138	55,2	66	26,4	20	8,0	18	7,2	7	2,8	1	0,4
Seiwerath	E09	113	60	70,6	51	17	33,3	12	23,5	6	11,8	3	5,9	7	13,7	6	11,8
	E04	122	76	68,5	66	30	45,5	10	15,2	8	12,1	3	4,5	1	1,5	14	21,2
	B05	123	81	75,0	77	31	40,3	28	36,4	7	9,1	3	3,9	6	7,8	2	2,6
Sellerich	E09	249	99	74,4	87	46	52,9	9	10,3	14	16,1	4	4,6	6	6,9	8	9,2
	E04	254	172	81,1	161	116	72,0	21	13,0	5	3,1	8	5,0	4	2,5	7	4,3
	B05	249	167	79,5	167	101	60,5	27	16,2	6	3,6	22	13,2	9	5,4	2	1,2
Wallersheim	E09	572	292	57,8	276	148	53,6	42	15,2	19	6,9	32	11,6	11	4,0	24	8,7
	E04	599	351	63,1	333	238	71,5	41	12,3	15	4,5	15	4,5	3	0,9	21	6,3
	B05	589	434	78,8	426	203	47,7	109	25,6	19	4,5	67	15,7	14	3,3	14	3,3
Wutzerath	E09	328	158	53,2	146	88	60,3	27	18,5	6	4,1	8	5,5	7	4,8	10	6,8
	E04	306	199	67,7	177	116	65,5	37	20,9	11	6,2	6	3,4	0	0,0	7	4,0
	B05	314	232	77,6	222	97	43,7	63	28,4	19	8,6	22	9,9	16	7,2	5	2,3
Wawern	E09	229	110	55,6	92	51	55,4	12	13,0	5	5,4	13	14,1	3	3,3	8	8,7
	E04	235	137	62,0	125	75	60,0	23	18,4	8	6,4	5	4,0	2	1,6	12	9,6
	B05	233	157	74,4	156	83	53,2	41	26,3	11	7,1	12	7,7	6	3,8	3	1,9
Weinsheim	E09	786	380	58,6	363	190	52,3	70	19,3	28	7,7	40	11,0	9	2,5	26	7,2
	E04	789	468	65,8	439	242	55,1	84	19,1	27	6,2	44	10,0	2	0,5	40	9,1
	B05	779	527	76,3	510	201	39,4	176	34,5	25	4,9	77	15,1	20	3,9	11	2,2
Winringen	E09	48	29	82,9	25	17	68,0	1	4,0	0	0,0	4	16,0	0	0,0	3	12,0
	E04	48	35	76,1	31	29	93,5	0	0,0	0	0,0	1	3,2	0	0,0	1	3,2
	B05	46	36	87,8	34	23	67,6	2	5,9	0	0,0	8	23,5	0	0,0	1	2,9
Winterscheid	E09	128	87	76,3	80	41	51,3	9	11,3	9	11,3	11	13,8	1	1,3	9	11,3
	E04	125	92	76,0	87	67	77,0	12	13,8	2	2,3	3	3,4	0	0,0	3	3,4
	B05	129	108	87,1	104	66	63,5	20	19,2	3	2,9	9	8,7	5	4,8	1	1,0
Winterspelt	E09	624	266	58,6	238	130	54,6	35	14,7	21	8,8	25	10,5	8	3,4	19	8,0
	E04	629	352	58,4	319	221	69,3	37	11,6	20	6,3	11	3,4	1	0,3	29	9,1
	B05	627	434	75,9	423	228	53,9	103	24,3	21	5,0	48	11,3	9	2,1	14	3,3
VG Speicher																	
Auw an der Kyll	E09	117	67	64,4	60	28	46,7	14	23,3	7	11,7	7	11,7	2	3,3	2	3,3
	E04	141	95	73,6	93	46	49,5	20	21,5	9	9,7	7	7,5	1	1,1	10	10,8
	B05	135	99	81,8	95	29	30,5	25	26,3	16	16,8	14	14,7	7	7,4	4	4,2
Beilingen	E09	306	166	62,4	154	91	59,1	31	20,1	3	1,9	18	11,7	4	2,6	7	4,5
	E04	306	171	63,3	161	114	70,8	24	14,9	4	2,5	11	6,8	0	0,0	8	5,0
	B05	303	198	78,3	194	86	44,3	62	32,0	5	2,6	27	13,9	10	5,2	4	2,1
Herforst	E09	903	391	56,8	366	162	44,3	115	31,4	16	4,4	30	8,2	11	3,0	32	8,7
	E04	777	492	69,4	454	276	60,8	102	22,5	22	4,8	22	4,8	2	0,4	30	6,6
	B05	851	560	72,8	543	266	49,0	149	27,4	26	4,8	51	9,4	32	5,9	19	3,5
Hosten	E09	160	99	71,7	98	61	62,2	18	18,4	6	6,1	2	2,0	3	3,1	8	8,2
	E04	154	111	77,1	107	62	57,9	22	20,6	4	3,7	5	4,7	0	0,0	14	13,1
	B05	152	110	79,7	108	50	46,3	37	34,3	3	2,8	5	4,6	10	9,3	3	2,8
Orenhofen	E09	1 050	398	53,7	373	181	48,5	106	28,4	22	5,9	23	6,2	15	4,0	26	7,0
	E04	1 064	538	70,7	492	283	57,5	143	29,1	27	5,5	18	3,7	1	0,2	20	4,1
	B05	1 067	655	76,0	644	235	36,5	263	40,8	31	4,8	62	9,6	39	6,1	14	2,2
Philippsheim	E09	86	54	67,5	49	15	30,6	23	46,9	4	8,2	5	10,2	2	4,1	0	0,0
	E04	89	62	72,9	53	18	34,0	15	28,3	6	11,3	3	5,7	2	3,8	9	17,0
	B05	93	57	79,2	56	12	21,4	29	51,8	2	3,6	8	14,3	4	7,1	1	1,8

## T 11 Europawahlergebnisse - Ergebnisse der Ortsgemeinden (ohne Briefwahl)

Gemeinde	Wahl	Wahlberechtigte	Wähler	Wahlbeteiligung <sup>1)</sup>	Gültige Stimmen	Von den gültigen Stimmen entfielen auf											
						CDU		SPD		GRÜNE		FDP		DIE LINKE		Sonstige	
						Anzahl	%	Anzahl	%	Anz.	%	Anz.	%	Anz.	%	Anz.	%
Preist	E09	568	276	70,6	250	110	44,0	75	30,0	14	5,6	14	5,6	13	5,2	24	9,6
	E04	593	351	82,6	328	170	51,8	92	28,0	21	6,4	13	4,0	3	0,9	29	8,8
	B05	589	412	84,9	400	178	44,5	146	36,5	20	5,0	26	6,5	19	4,8	11	2,8
Spangdahlem	E09	621	351	72,7	327	192	58,7	55	16,8	9	2,8	26	8,0	9	2,8	36	11,0
	E04	624	456	78,6	420	290	69,0	58	13,8	14	3,3	13	3,1	2	0,5	43	10,2
	B05	621	437	75,5	426	215	50,5	125	29,3	12	2,8	45	10,6	14	3,3	15	3,5
Speicher	E09	2 384	854	48,8	810	334	41,2	167	20,6	48	5,9	130	16,0	35	4,3	96	11,9
	E04	2 214	923	54,5	881	436	49,5	193	21,9	60	6,8	96	10,9	12	1,4	84	9,5
	B05	2 331	1 342	70,6	1 299	453	34,9	443	34,1	76	5,9	196	15,1	84	6,5	47	3,6
<b>Germersheim, Landkreis</b>																	
<b>VG Bellheim</b>																	
Bellheim	E09	6 650	1 751	41,3	1 650	625	37,9	398	24,1	124	7,5	185	11,2	49	3,0	269	16,3
	E04	6 456	2 390	55,0	2 281	1 065	46,7	526	23,1	139	6,1	142	6,2	22	1,0	387	17,0
	B05	6 487	3 711	75,3	3 606	1 325	36,7	1 119	31,0	195	5,4	524	14,5	172	4,8	271	7,5
Knittelsheim	E09	780	323	62,4	313	134	42,8	63	20,1	20	6,4	50	16,0	5	1,6	41	13,1
	E04	748	443	75,2	431	234	54,3	67	15,5	21	4,9	24	5,6	3	0,7	82	19,0
	B05	760	522	84,5	515	220	42,7	136	26,4	28	5,4	73	14,2	22	4,3	36	7,0
Ottersheim bei Landau	E09	1 440	731	66,7	668	297	44,5	111	16,6	42	6,3	69	10,3	21	3,1	128	19,2
	E04	1 424	831	74,7	775	395	51,0	141	18,2	66	8,5	45	5,8	9	1,2	119	15,4
	B05	1 460	1 016	84,0	989	413	41,8	262	26,5	71	7,2	123	12,4	56	5,7	64	6,5
Zeiskam	E09	1 614	581	56,8	550	170	30,9	165	30,0	37	6,7	58	10,5	10	1,8	110	20,0
	E04	1 591	832	69,7	792	319	40,3	228	28,8	41	5,2	50	6,3	6	0,8	148	18,7
	B05	1 615	1 050	79,8	1 020	318	31,2	365	35,8	72	7,1	118	11,6	46	4,5	101	9,9
<b>VG Hagenbach</b>																	
Berg (Pfalz)	E09	1 683	682	51,1	642	236	36,8	173	26,9	47	7,3	79	12,3	17	2,6	90	14,0
	E04	1 640	788	58,8	757	386	51,0	179	23,6	67	8,9	41	5,4	5	0,7	79	10,4
	B05	1 665	1 075	77,0	1 047	421	40,2	366	35,0	81	7,7	98	9,4	40	3,8	41	3,9
Hagenbach, St.	E09	4 006	1 383	50,6	1 332	509	38,2	383	28,8	135	10,1	134	10,1	28	2,1	143	10,7
	E04	3 917	1 623	50,2	1 561	761	48,8	397	25,4	132	8,5	68	4,4	10	0,6	193	12,4
	B05	3 905	2 474	77,5	2 429	944	38,9	850	35,0	172	7,1	241	9,9	112	4,6	110	4,5
Neuburg am Rhein	E09	2 063	817	58,3	761	184	24,2	367	48,2	57	7,5	73	9,6	17	2,2	63	8,3
	E04	2 049	1 148	66,4	1 080	375	34,7	465	43,1	57	5,3	66	6,1	3	0,3	114	10,6
	B05	2 063	1 354	77,9	1 330	370	27,8	621	46,7	83	6,2	143	10,8	42	3,2	71	5,3
Scheibhardt	E09	549	236	53,3	222	112	50,5	48	21,6	12	5,4	24	10,8	7	3,2	19	8,6
	E04	554	314	66,4	287	169	58,9	56	19,5	14	4,9	12	4,2	2	0,7	34	11,8
	B05	552	375	83,0	365	173	47,4	112	30,7	11	3,0	34	9,3	15	4,1	20	5,5
<b>VG Jockgrim</b>																	
Hatzenbühl	E09	2 144	528	45,2	499	210	42,1	93	18,6	35	7,0	58	11,6	12	2,4	91	18,2
	E04	2 071	737	56,6	702	397	56,6	104	14,8	37	5,3	38	5,4	5	0,7	121	17,2
	B05	2 106	1 276	79,9	1 248	544	43,6	334	26,8	60	4,8	158	12,7	52	4,2	100	8,0
Jockgrim	E09	5 394	1 478	43,3	1 425	504	35,4	341	23,9	173	12,1	159	11,2	53	3,7	195	13,7
	E04	5 147	1 883	49,2	1 802	820	45,5	424	23,5	227	12,6	104	5,8	31	1,7	196	10,9
	B05	5 257	3 349	78,7	3 279	1 144	34,9	1 101	33,6	309	9,4	366	11,2	180	5,5	179	5,5
Neupotz	E09	1 452	465	60,3	448	205	45,8	83	18,5	31	6,9	59	13,2	8	1,8	62	13,8
	E04	1 329	753	76,2	724	454	62,7	122	16,9	41	5,7	33	4,6	2	0,3	72	9,9
	B05	1 381	925	84,2	906	467	51,5	237	26,2	51	5,6	95	10,5	24	2,6	32	3,5
Rheinzabern	E09	3 751	1 247	48,4	1 203	410	34,1	342	28,4	146	12,1	150	12,5	32	2,7	123	10,2
	E04	3 465	1 506	55,1	1 439	623	43,3	372	25,9	180	12,5	108	7,5	14	1,0	142	9,9
	B05	3 565	2 299	80,4	2 251	720	32,0	777	34,5	225	10,0	295	13,1	100	4,4	134	6,0
<b>VG Kandel</b>																	
Erlenbach bei Kandel	E09	589	291	64,4	271	71	26,2	87	32,1	21	7,7	45	16,6	8	3,0	39	14,4
	E04	601	370	71,8	340	101	29,7	93	27,4	38	11,2	49	14,4	2	0,6	57	16,8
	B05	596	422	81,5	412	101	24,5	146	35,4	39	9,5	66	16,0	31	7,5	29	7,0
Freckenfeld	E09	1 320	669	62,5	623	211	33,9	222	35,6	53	8,5	40	6,4	12	1,9	85	13,6
	E04	1 302	842	75,9	791	271	34,3	286	36,2	45	5,7	86	10,9	4	0,5	99	12,5
	B05	1 311	914	79,5	895	270	30,2	371	41,5	61	6,8	97	10,8	42	4,7	54	6,0

## T 11 Europawahlergebnisse - Ergebnisse der Ortsgemeinden (ohne Briefwahl)

Gemeinde	Wahl	Wahlberechtigte	Wähler	Wahlbeteiligung <sup>1)</sup>	Gültige Stimmen	Von den gültigen Stimmen entfielen auf											
						CDU		SPD		GRÜNE		FDP		DIE LINKE		Sonstige	
						Anzahl	%	Anzahl	%	Anz.	%	Anz.	%	Anz.	%	Anz.	%
Kandel, St.	E09	6 316	2 111	43,9	2 034	599	29,4	607	29,8	262	12,9	230	11,3	80	3,9	256	12,6
	E04	6 249	2 610	52,1	2 485	932	37,5	758	30,5	293	11,8	194	7,8	20	0,8	288	11,6
	B05	6 271	3 922	77,0	3 842	1 108	28,8	1 458	37,9	377	9,8	501	13,0	192	5,0	206	5,4
Minfeld	E09	1 275	547	61,4	510	157	30,8	157	30,8	45	8,8	55	10,8	15	2,9	81	15,9
	E04	1 285	698	72,3	656	244	37,2	202	30,8	68	10,4	47	7,2	11	1,7	84	12,8
	B05	1 275	892	85,2	872	314	36,0	313	35,9	64	7,3	86	9,9	55	6,3	40	4,6
Steinweiler	E09	1 457	773	58,9	731	280	38,3	197	26,9	68	9,3	73	10,0	15	2,1	98	13,4
	E04	1 363	772	71,3	725	335	46,2	185	25,5	74	10,2	55	7,6	3	0,4	73	10,1
	B05	1 372	943	82,1	925	319	34,5	294	31,8	64	6,9	160	17,3	42	4,5	46	5,0
Vollmersweiler	E09	180	102	71,8	100	36	36,0	23	23,0	9	9,0	15	15,0	1	1,0	16	16,0
	E04	195	128	73,6	108	41	38,0	34	31,5	16	14,8	5	4,6	1	0,9	11	10,2
	B05	185	120	73,6	117	27	23,1	60	51,3	12	10,3	10	8,5	4	3,4	4	3,4
Winden	E09	823	383	65,4	359	105	29,2	101	28,1	53	14,8	36	10,0	14	3,9	50	13,9
	E04	784	460	65,2	441	159	36,1	139	31,5	48	10,9	40	9,1	3	0,7	52	11,8
	B05	795	560	81,2	544	151	27,8	208	38,2	49	9,0	75	13,8	33	6,1	28	5,1
<b>VG Lingenfeld</b>																	
Freisbach	E09	776	288	47,4	274	84	30,7	58	21,2	22	8,0	44	16,1	13	4,7	53	19,3
	E04	773	435	64,6	406	157	38,7	126	31,0	24	5,9	35	8,6	4	1,0	60	14,8
	B05	777	564	83,1	553	180	32,5	181	32,7	42	7,6	88	15,9	27	4,9	35	6,3
Lingenfeld	E09	4 156	1 384	43,1	1 327	444	33,5	314	23,7	124	9,3	154	11,6	49	3,7	242	18,2
	E04	3 968	1 605	48,7	1 562	726	46,5	351	22,5	110	7,0	68	4,4	18	1,2	289	18,5
	B05	3 994	2 613	77,2	2 550	897	35,2	800	31,4	176	6,9	280	11,0	139	5,5	258	10,1
Lustadt	E09	2 349	880	47,5	854	238	27,9	303	35,5	59	6,9	85	10,0	22	2,6	147	17,2
	E04	2 321	1 047	54,6	996	342	34,3	312	31,3	62	6,2	61	6,1	10	1,0	209	21,0
	B05	2 366	1 483	76,1	1 441	396	27,5	624	43,3	83	5,8	142	9,9	71	4,9	125	8,7
Schwegenheim	E09	2 167	865	50,9	827	232	28,1	269	32,5	64	7,7	108	13,1	14	1,7	140	16,9
	E04	2 136	1 055	58,8	1 017	343	33,7	351	34,5	80	7,9	88	8,7	16	1,6	139	13,7
	B05	2 154	1 418	81,5	1 377	446	32,4	573	41,6	85	6,2	161	11,7	49	3,6	63	4,6
Weingarten (Pfalz)	E09	1 188	449	52,3	425	157	36,9	99	23,3	40	9,4	46	10,8	13	3,1	70	16,5
	E04	1 121	590	63,2	566	220	38,9	150	26,5	49	8,7	45	8,0	3	0,5	99	17,5
	B05	1 150	777	80,4	758	245	32,3	267	35,2	64	8,4	90	11,9	38	5,0	54	7,1
Westheim (Pfalz)	E09	1 368	564	55,7	531	149	28,1	183	34,5	37	7,0	63	11,9	16	3,0	83	15,6
	E04	1 298	613	59,9	573	182	31,8	178	31,1	38	6,6	52	9,1	9	1,6	114	19,9
	B05	1 316	866	79,4	840	217	25,8	328	39,0	55	6,5	103	12,3	49	5,8	88	10,5
<b>VG Rülzheim</b>																	
Hördt	E09	1 947	697	47,0	648	285	44,0	153	23,6	36	5,6	54	8,3	19	2,9	101	15,6
	E04	1 918	934	58,7	875	464	53,0	191	21,8	38	4,3	46	5,3	5	0,6	131	15,0
	B05	1 921	1 242	75,7	1 203	522	43,4	352	29,3	61	5,1	146	12,1	48	4,0	74	6,2
Kuhardt	E09	1 545	575	50,9	554	286	51,6	107	19,3	29	5,2	53	9,6	11	2,0	68	12,3
	E04	1 481	740	61,3	705	438	62,1	111	15,7	35	5,0	36	5,1	6	0,9	79	11,2
	B05	1 498	1 028	81,9	990	472	47,7	251	25,4	52	5,3	120	12,1	24	2,4	71	7,2
Leimersheim	E09	2 117	827	55,4	783	365	46,6	148	18,9	91	11,6	57	7,3	19	2,4	103	13,2
	E04	2 048	1 054	68,6	1 010	574	56,8	184	18,2	124	12,3	28	2,8	9	0,9	91	9,0
	B05	2 064	1 380	84,5	1 339	589	44,0	370	27,6	100	7,5	142	10,6	77	5,8	61	4,6
Rülzheim	E09	6 415	1 941	43,0	1 826	732	40,1	370	20,3	147	8,1	211	11,6	39	2,1	327	17,9
	E04	6 175	2 270	50,0	2 145	1 097	51,1	396	18,5	142	6,6	112	5,2	19	0,9	379	17,7
	B05	6 228	3 586	73,2	3 482	1 412	40,6	1 044	30,0	224	6,4	418	12,0	157	4,5	227	6,5
<b>Kaiserslautern, Landkreis</b>																	
<b>VG Bruchmühlbach-Miesau</b>																	
Bruchmühlbach-Miesau	E09	5 638	2 161	44,0	2 062	671	32,5	723	35,1	98	4,8	175	8,5	138	6,7	257	12,5
	E04	5 790	2 874	55,1	2 739	1 192	43,5	903	33,0	145	5,3	106	3,9	27	1,0	366	13,4
	B05	5 761	3 708	72,3	3 611	1 103	30,5	1 402	38,8	171	4,7	311	8,6	383	10,6	241	6,7
Gerhardsbrunn	E09	136	95	84,8	91	37	40,7	12	13,2	15	16,5	16	17,6	4	4,4	7	7,7
	E04	127	93	83,8	89	45	50,6	17	19,1	10	11,2	9	10,1	2	2,2	6	6,7
	B05	128	105	89,0	103	51	49,5	21	20,4	10	9,7	14	13,6	4	3,9	3	2,9

## T 11 Europawahlergebnisse - Ergebnisse der Ortsgemeinden (ohne Briefwahl)

Gemeinde	Wahl	Wahlberechtigte	Wähler	Wahlbeteiligung <sup>1)</sup>	Gültige Stimmen	Von den gültigen Stimmen entfielen auf											
						CDU		SPD		GRÜNE		FDP		DIE LINKE		Sonstige	
						Anzahl	%	Anzahl	%	Anz.	%	Anz.	%	Anz.	%	Anz.	%
Lamsborn	E09	634	230	60,8	214	38	17,8	98	45,8	16	7,5	23	10,7	18	8,4	21	9,8
	E04	658	384	71,2	359	77	21,4	187	52,1	33	9,2	20	5,6	2	0,6	40	11,1
	B05	661	427	78,2	419	55	13,1	244	58,2	31	7,4	37	8,8	39	9,3	13	3,1
Langwieden	E09	215	121	59,3	111	34	30,6	27	24,3	6	5,4	13	11,7	5	4,5	26	23,4
	E04	192	118	61,5	112	48	42,9	27	24,1	3	2,7	8	7,1	1	0,9	25	22,3
	B05	201	151	81,6	141	39	27,7	50	35,5	4	2,8	21	14,9	6	4,3	21	14,9
Martinshöhe	E09	1 388	642	53,9	595	285	47,9	147	24,7	29	4,9	39	6,6	38	6,4	57	9,6
	E04	1 399	741	57,1	684	362	52,9	164	24,0	42	6,1	16	2,3	9	1,3	91	13,3
	B05	1 402	896	73,7	858	334	38,9	281	32,8	42	4,9	48	5,6	96	11,2	57	6,6
VG Enkenbach-Alsenborn																	
Enkenbach-Alsenborn	E09	5 447	2 177	50,7	2 109	839	39,8	582	27,6	176	8,3	215	10,2	89	4,2	208	9,9
	E04	5 491	2 500	55,3	2 401	1 147	47,8	667	27,8	205	8,5	106	4,4	22	0,9	254	10,6
	B05	5 447	3 496	79,0	3 401	1 186	34,9	1 149	33,8	280	8,2	408	12,0	221	6,5	157	4,6
Mehlingen	E09	2 960	1 144	47,0	1 094	343	31,4	337	30,8	87	8,0	121	11,1	55	5,0	151	13,8
	E04	2 852	1 406	56,5	1 332	515	38,7	465	34,9	83	6,2	81	6,1	14	1,1	174	13,1
	B05	2 913	2 030	79,9	1 969	616	31,3	749	38,0	122	6,2	228	11,6	129	6,6	125	6,3
Neuhemsbach	E09	659	319	60,6	306	107	35,0	83	27,1	27	8,8	38	12,4	10	3,3	41	13,4
	E04	623	367	68,6	355	152	42,8	86	24,2	33	9,3	24	6,8	6	1,7	54	15,2
	B05	624	430	85,0	424	116	27,4	152	35,8	40	9,4	61	14,4	35	8,3	20	4,7
Sembach	E09	895	406	53,8	380	115	30,3	146	38,4	8	2,1	35	9,2	6	1,6	70	18,4
	E04	873	483	63,1	454	199	43,8	134	29,5	24	5,3	28	6,2	5	1,1	64	14,1
	B05	878	588	74,9	574	201	35,0	216	37,6	28	4,9	50	8,7	43	7,5	36	6,3
VG Hochspeyer																	
Fischbach	E09	661	312	59,3	291	87	29,9	93	32,0	27	9,3	33	11,3	14	4,8	37	12,7
	E04	649	365	62,8	337	124	36,8	110	32,6	27	8,0	25	7,4	3	0,9	48	14,2
	B05	649	467	81,8	462	133	28,8	178	38,5	34	7,4	56	12,1	41	8,9	20	4,3
Frankenstein	E09	805	349	54,8	334	71	21,3	111	33,2	18	5,4	33	9,9	19	5,7	82	24,6
	E04	874	431	58,2	413	116	28,1	130	31,5	31	7,5	44	10,7	1	0,2	91	22,0
	B05	860	552	76,0	529	114	21,6	218	41,2	42	7,9	54	10,2	52	9,8	49	9,3
Hochspeyer	E09	3 677	1 399	48,7	1 355	443	32,7	427	31,5	122	9,0	129	9,5	50	3,7	184	13,6
	E04	3 649	1 678	54,1	1 579	648	41,0	525	33,2	130	8,2	78	4,9	26	1,6	172	10,9
	B05	3 668	2 302	78,3	2 247	721	32,1	888	39,5	159	7,1	199	8,9	189	8,4	91	4,0
Waldleiningen	E09	346	175	89,3	169	49	29,0	62	36,7	20	11,8	9	5,3	12	7,1	17	10,1
	E04	356	199	88,4	193	58	30,1	93	48,2	11	5,7	7	3,6	0	0,0	24	12,4
	B05	347	220	88,4	216	50	23,1	107	49,5	11	5,1	19	8,8	17	7,9	12	5,6
VG Kaiserslautern-Süd																	
Krickenbach	E09	1 016	494	67,3	456	156	34,2	163	35,7	28	6,1	37	8,1	19	4,2	53	11,6
	E04	999	589	71,0	562	237	42,2	194	34,5	21	3,7	35	6,2	1	0,2	74	13,2
	B05	999	658	81,6	631	211	33,4	250	39,6	27	4,3	58	9,2	57	9,0	28	4,4
Linden	E09	987	388	70,4	356	177	49,7	66	18,5	9	2,5	32	9,0	19	5,3	53	14,9
	E04	992	499	74,4	458	256	55,9	89	19,4	11	2,4	21	4,6	3	0,7	78	17,0
	B05	983	607	78,8	584	272	46,6	150	25,7	22	3,8	58	9,9	36	6,2	46	7,9
Queidersbach	E09	2 274	828	48,7	752	340	45,2	133	17,7	35	4,7	79	10,5	37	4,9	128	17,0
	E04	2 235	991	59,9	917	558	60,9	152	16,6	44	4,8	54	5,9	6	0,7	103	11,2
	B05	2 251	1 408	76,7	1 359	592	43,6	353	26,0	65	4,8	176	13,0	79	5,8	94	6,9
Schopp	E09	1 196	553	60,2	516	182	35,3	156	30,2	30	5,8	41	7,9	22	4,3	85	16,5
	E04	1 198	719	73,0	684	297	43,4	216	31,6	32	4,7	32	4,7	7	1,0	100	14,6
	B05	1 212	870	84,3	840	265	31,5	321	38,2	42	5,0	102	12,1	58	6,9	52	6,2
Stelzenberg	E09	979	461	59,4	441	131	29,7	141	32,0	49	11,1	48	10,9	12	2,7	60	13,6
	E04	994	517	64,7	498	150	30,1	174	34,9	65	13,1	35	7,0	7	1,4	67	13,5
	B05	981	650	81,3	643	190	29,5	248	38,6	58	9,0	82	12,8	40	6,2	25	3,9
Trippstadt	E09	2 362	996	52,4	950	302	31,8	240	25,3	132	13,9	114	12,0	44	4,6	118	12,4
	E04	2 344	1 140	59,7	1 102	446	40,5	280	25,4	152	13,8	65	5,9	11	1,0	148	13,4
	B05	2 361	1 465	78,4	1 440	497	34,5	442	30,7	149	10,3	207	14,4	70	4,9	75	5,2



## T 11 Europawahlergebnisse - Ergebnisse der Ortsgemeinden (ohne Briefwahl)

Gemeinde	Wahl	Wahlberechtigte	Wähler	Wahlbeteiligung <sup>1)</sup>	Gültige Stimmen	Von den gültigen Stimmen entfielen auf											
						CDU		SPD		GRÜNE		FDP		DIE LINKE		Sonstige	
						Anzahl	%	Anzahl	%	Anz.	%	Anz.	%	Anz.	%	Anz.	%
<b>VG Landstuhl</b>																	
Bann	E09	1 793	881	60,3	822	398	48,4	155	18,9	29	3,5	82	10,0	41	5,0	117	14,2
	E04	1 867	978	64,0	907	523	57,7	164	18,1	24	2,6	35	3,9	11	1,2	150	16,5
	B05	1 870	1 300	81,4	1 244	559	44,9	361	29,0	30	2,4	115	9,2	95	7,6	84	6,8
Hauptstuhl	E09	985	519	61,7	479	166	34,7	160	33,4	26	5,4	52	10,9	20	4,2	55	11,5
	E04	978	563	67,2	512	253	49,4	158	30,9	30	5,9	14	2,7	4	0,8	53	10,4
	B05	971	685	80,9	657	228	34,7	239	36,4	33	5,0	73	11,1	44	6,7	40	6,1
Kindsbach	E09	1 930	993	62,3	943	432	45,8	224	23,8	46	4,9	86	9,1	39	4,1	116	12,3
	E04	1 944	1 030	63,1	975	517	53,0	237	24,3	43	4,4	49	5,0	11	1,1	118	12,1
	B05	1 949	1 340	80,8	1 308	586	44,8	347	26,5	66	5,0	151	11,5	86	6,6	72	5,5
Landstuhl, Sickingenstadt, St.	E09	6 390	2 152	41,5	2 064	920	44,6	389	18,8	127	6,2	217	10,5	112	5,4	299	14,5
	E04	6 526	2 661	47,8	2 565	1 459	56,9	436	17,0	147	5,7	136	5,3	38	1,5	349	13,6
	B05	6 486	3 718	68,4	3 623	1 649	45,5	902	24,9	188	5,2	392	10,8	273	7,5	219	6,0
Mittelbrunn	E09	533	303	70,0	295	159	53,9	52	17,6	13	4,4	20	6,8	15	5,1	36	12,2
	E04	545	343	73,8	322	187	58,1	66	20,5	15	4,7	12	3,7	3	0,9	39	12,1
	B05	543	413	85,9	399	189	47,4	93	23,3	29	7,3	40	10,0	25	6,3	23	5,8
Oberarnbach	E09	353	243	68,8	226	67	29,6	103	45,6	10	4,4	21	9,3	7	3,1	18	8,0
	E04	363	242	78,1	230	86	37,4	90	39,1	11	4,8	12	5,2	2	0,9	29	12,6
	B05	372	253	79,3	239	70	29,3	102	42,7	12	5,0	24	10,0	23	9,6	8	3,3
<b>VG Otterbach</b>																	
Frankelbach	E09	266	139	66,8	126	37	29,4	47	37,3	11	8,7	9	7,1	7	5,6	15	11,9
	E04	269	165	69,3	155	50	32,3	60	38,7	7	4,5	12	7,7	3	1,9	23	14,8
	B05	272	192	79,3	186	43	23,1	87	46,8	13	7,0	16	8,6	20	10,8	7	3,8
Hirschhorn/Pfalz	E09	648	257	52,8	240	64	26,7	81	33,8	6	2,5	13	5,4	23	9,6	53	22,1
	E04	606	278	52,0	255	79	31,0	102	40,0	16	6,3	17	6,7	4	1,6	37	14,5
	B05	611	382	73,6	373	102	27,3	143	38,3	28	7,5	33	8,8	46	12,3	21	5,6
Katzweiler	E09	1 316	536	48,5	506	145	28,7	217	42,9	37	7,3	25	4,9	21	4,2	61	12,1
	E04	1 316	728	64,0	672	225	33,5	227	33,8	69	10,3	45	6,7	8	1,2	98	14,6
	B05	1 328	903	78,9	875	221	25,3	376	43,0	65	7,4	96	11,0	78	8,9	39	4,5
Mehlbach	E09	927	335	57,4	307	78	25,4	110	35,8	21	6,8	16	5,2	18	5,9	64	20,8
	E04	930	493	65,6	456	140	30,7	152	33,3	34	7,5	24	5,3	11	2,4	95	20,8
	B05	925	621	77,0	611	140	22,9	257	42,1	47	7,7	65	10,6	50	8,2	52	8,5
Olsbrücken	E09	940	464	65,2	424	148	34,9	147	34,7	19	4,5	23	5,4	29	6,8	58	13,7
	E04	924	523	70,5	477	201	42,1	150	31,4	30	6,3	21	4,4	5	1,0	70	14,7
	B05	914	627	81,2	602	190	31,6	221	36,7	29	4,8	62	10,3	66	11,0	34	5,6
Otterbach	E09	3 119	1 090	47,9	1 034	438	42,4	288	27,9	87	8,4	73	7,1	40	3,9	108	10,4
	E04	3 000	1 389	56,4	1 319	663	50,3	372	28,2	85	6,4	56	4,2	17	1,3	126	9,6
	B05	3 045	1 975	77,0	1 931	683	35,4	684	35,4	122	6,3	202	10,5	150	7,8	90	4,7
Sulzbachtal	E09	379	212	68,6	188	55	29,3	67	35,6	8	4,3	12	6,4	14	7,4	32	17,0
	E04	363	193	57,3	177	58	32,8	73	41,2	14	7,9	13	7,3	2	1,1	17	9,6
	B05	372	265	75,7	255	63	24,7	115	45,1	16	6,3	19	7,5	27	10,6	15	5,9
<b>VG Otterberg</b>																	
Heiligenmoschel	E09	524	292	62,5	269	67	24,9	124	46,1	23	8,6	22	8,2	9	3,3	24	8,9
	E04	524	302	62,4	264	74	28,0	120	45,5	25	9,5	15	5,7	0	0,0	30	11,4
	B05	548	389	77,3	377	93	24,7	173	45,9	30	8,0	39	10,3	24	6,4	18	4,8
Niederkirchen	E09	1 650	839	62,9	776	212	27,3	293	37,8	43	5,5	59	7,6	34	4,4	135	17,4
	E04	1 622	983	68,5	904	304	33,6	348	38,5	51	5,6	73	8,1	14	1,5	114	12,6
	B05	1 653	1 148	79,4	1 105	304	27,5	448	40,5	56	5,1	123	11,1	92	8,3	82	7,4
Otterberg, St.	E09	4 000	1 626	54,4	1 536	517	33,7	478	31,1	151	9,8	143	9,3	71	4,6	176	11,5
	E04	3 981	1 999	59,8	1 908	829	43,4	586	30,7	196	10,3	90	4,7	23	1,2	184	9,6
	B05	3 993	2 633	77,6	2 563	743	29,0	938	36,6	220	8,6	311	12,1	232	9,1	119	4,6
Schallodenbach	E09	711	298	52,1	289	156	54,0	70	24,2	5	1,7	19	6,6	11	3,8	28	9,7
	E04	730	419	63,7	391	234	59,8	82	21,0	10	2,6	20	5,1	2	0,5	43	11,0
	B05	717	472	77,4	460	208	45,2	115	25,0	11	2,4	66	14,3	28	6,1	32	7,0
Schneckenhausen	E09	479	210	55,9	196	93	47,4	33	16,8	18	9,2	10	5,1	10	5,1	32	16,3
	E04	491	273	59,9	257	153	59,5	42	16,3	19	7,4	9	3,5	0	0,0	34	13,2
	B05	486	318	75,2	311	161	51,8	80	25,7	15	4,8	17	5,5	15	4,8	23	7,4



## T 11 Europawahlergebnisse - Ergebnisse der Ortsgemeinden (ohne Briefwahl)

Gemeinde	Wahl	Wahlberechtigte	Wähler	Wahlbeteiligung <sup>1)</sup>	Gültige Stimmen	Von den gültigen Stimmen entfielen auf											
						CDU		SPD		GRÜNE		FDP		DIE LINKE		Sonstige	
						Anzahl	%	Anzahl	%	Anz.	%	Anz.	%	Anz.	%	Anz.	%
<b>VG Ramstein-Miesebach</b>																	
Hütschenhausen	E09	3 130	1 440	54,6	1 357	535	39,4	422	31,1	79	5,8	95	7,0	49	3,6	177	13,0
	E04	3 218	1 911	65,7	1 795	794	44,2	524	29,2	114	6,4	74	4,1	26	1,4	263	14,7
	B05	3 182	2 216	77,5	2 147	727	33,9	802	37,4	108	5,0	174	8,1	193	9,0	143	6,7
Kottweiler-Schwanden	E09	1 032	560	64,4	535	229	42,8	112	20,9	39	7,3	49	9,2	19	3,6	87	16,3
	E04	1 073	638	67,6	596	299	50,2	116	19,5	40	6,7	35	5,9	6	1,0	100	16,8
	B05	1 052	702	76,3	689	276	40,1	234	34,0	45	6,5	54	7,8	51	7,4	29	4,2
Niedermohr	E09	1 197	637	65,3	600	229	38,2	152	25,3	34	5,7	56	9,3	40	6,7	89	14,8
	E04	1 178	705	72,0	653	328	50,2	135	20,7	51	7,8	27	4,1	5	0,8	107	16,4
	B05	1 179	874	82,7	844	305	36,1	279	33,1	61	7,2	75	8,9	72	8,5	52	6,2
Ramstein-Miesebach, St.	E09	5 709	2 333	47,1	2 233	1 085	48,6	435	19,5	127	5,7	158	7,1	81	3,6	347	15,5
	E04	5 954	2 906	53,4	2 784	1 571	56,4	520	18,7	147	5,3	114	4,1	19	0,7	413	14,8
	B05	5 922	3 679	70,9	3 584	1 496	41,7	1 146	32,0	172	4,8	327	9,1	231	6,4	212	5,9
Steinwenden	E09	1 968	1 065	65,4	1 007	377	37,4	324	32,2	57	5,7	60	6,0	50	5,0	139	13,8
	E04	1 962	1 250	73,0	1 200	531	44,3	381	31,8	66	5,5	56	4,7	4	0,3	162	13,5
	B05	1 991	1 402	80,2	1 361	471	34,6	533	39,2	63	4,6	117	8,6	96	7,1	81	6,0
<b>VG Weilerbach</b>																	
Erzenhausen	E09	589	332	65,2	313	99	31,6	99	31,6	32	10,2	29	9,3	15	4,8	39	12,5
	E04	563	351	74,4	324	118	36,4	119	36,7	29	9,0	24	7,4	3	0,9	31	9,6
	B05	579	395	81,4	386	101	26,2	161	41,7	25	6,5	43	11,1	38	9,8	18	4,7
Eulenbis	E09	401	205	60,1	188	48	25,5	59	31,4	12	6,4	19	10,1	13	6,9	37	19,7
	E04	403	227	63,6	210	67	31,9	62	29,5	24	11,4	21	10,0	0	0,0	36	17,1
	B05	403	295	80,8	288	80	27,8	113	39,2	27	9,4	31	10,8	28	9,7	9	3,1
Kollweiler	E09	359	226	71,3	215	57	26,5	99	46,0	11	5,1	16	7,4	10	4,7	22	10,2
	E04	327	216	73,5	206	72	35,0	89	43,2	15	7,3	10	4,9	2	1,0	18	8,7
	B05	331	228	80,0	225	62	27,6	99	44,0	18	8,0	21	9,3	21	9,3	4	1,8
Mackebach	E09	1 579	704	51,2	676	193	28,6	288	42,6	31	4,6	74	10,9	21	3,1	69	10,2
	E04	1 589	843	59,3	808	291	36,0	328	40,6	52	6,4	41	5,1	9	1,1	87	10,8
	B05	1 564	1 023	75,3	998	291	29,2	466	46,7	43	4,3	91	9,1	72	7,2	35	3,5
Reichenbach-Steegen	E09	1 142	561	68,1	541	136	25,1	196	36,2	37	6,8	38	7,0	72	13,3	62	11,5
	E04	1 146	700	74,0	673	203	30,2	285	42,3	50	7,4	41	6,1	3	0,4	91	13,5
	B05	1 147	849	82,4	821	188	22,9	351	42,8	45	5,5	84	10,2	111	13,5	42	5,1
Rodenbach	E09	2 505	1 108	57,5	1 042	304	29,2	362	34,7	85	8,2	93	8,9	51	4,9	147	14,1
	E04	2 514	1 315	62,2	1 251	457	36,5	429	34,3	101	8,1	72	5,8	8	0,6	184	14,7
	B05	2 512	1 667	78,9	1 634	486	29,7	693	42,4	131	8,0	147	9,0	95	5,8	82	5,0
Schwedelbach	E09	814	439	67,1	412	131	31,8	155	37,6	20	4,9	36	8,7	20	4,9	50	12,1
	E04	825	491	71,3	465	210	45,2	152	32,7	24	5,2	24	5,2	5	1,1	50	10,8
	B05	825	591	79,5	568	201	35,4	217	38,2	29	5,1	54	9,5	41	7,2	26	4,6
Weilerbach	E09	3 585	1 362	50,9	1 300	517	39,8	363	27,9	110	8,5	95	7,3	47	3,6	168	12,9
	E04	3 418	1 664	58,1	1 599	775	48,5	459	28,7	121	7,6	82	5,1	9	0,6	153	9,6
	B05	3 466	2 217	75,4	2 168	821	37,9	743	34,3	144	6,6	226	10,4	125	5,8	109	5,0
<b>Kusel, Landkreis</b>																	
<b>VG Altenglan</b>																	
Altenglan	E09	2 455	993	47,4	946	222	23,5	412	43,6	84	8,9	73	7,7	44	4,7	111	11,7
	E04	2 555	1 249	54,4	1 177	337	28,6	512	43,5	81	6,9	57	4,8	12	1,0	178	15,1
	B05	2 546	1 685	75,5	1 650	338	20,5	814	49,3	97	5,9	132	8,0	172	10,4	97	5,9
Bedesbach	E09	646	316	58,6	295	65	22,0	136	46,1	22	7,5	16	5,4	22	7,5	34	11,5
	E04	616	331	57,1	313	108	34,5	138	44,1	12	3,8	14	4,5	5	1,6	36	11,5
	B05	640	472	79,3	464	103	22,2	231	49,8	27	5,8	29	6,3	40	8,6	34	7,3
Bosenbach	E09	646	316	52,7	283	46	16,3	130	45,9	21	7,4	27	9,5	24	8,5	35	12,4
	E04	663	341	52,5	299	74	24,7	122	40,8	20	6,7	21	7,0	3	1,0	59	19,7
	B05	661	464	75,1	446	80	17,9	238	53,4	24	5,4	25	5,6	43	9,6	36	8,1
Elzweiler	E09	96	55	59,1	52	10	19,2	27	51,9	1	1,9	5	9,6	4	7,7	5	9,6
	E04	116	59	54,1	53	17	32,1	20	37,7	4	7,5	1	1,9	0	0,0	11	20,8
	B05	107	68	69,4	66	7	10,6	32	48,5	3	4,5	9	13,6	9	13,6	6	9,1

## T 11 Europawahlergebnisse - Ergebnisse der Ortsgemeinden (ohne Briefwahl)

Gemeinde	Wahl	Wahlberechtigte	Wähler	Wahlbeteiligung <sup>1)</sup>	Gültige Stimmen	Von den gültigen Stimmen entfielen auf											
						CDU		SPD		GRÜNE		FDP		DIE LINKE		Sonstige	
						Anzahl	%	Anzahl	%	Anz.	%	Anz.	%	Anz.	%	Anz.	%
Erdesbach	E09	468	223	51,6	208	61	29,3	88	42,3	8	3,8	11	5,3	15	7,2	25	12,0
	E04	492	265	57,1	244	73	29,9	112	45,9	12	4,9	10	4,1	2	0,8	35	14,3
	B05	486	344	75,4	335	66	19,7	173	51,6	18	5,4	27	8,1	31	9,3	20	6,0
Föckelberg	E09	324	168	54,2	160	51	31,9	71	44,4	5	3,1	8	5,0	18	11,3	7	4,4
	E04	313	165	55,7	157	64	40,8	59	37,6	2	1,3	5	3,2	6	3,8	21	13,4
	B05	309	214	76,7	211	63	29,9	98	46,4	7	3,3	14	6,6	19	9,0	10	4,7
Horschbach	E09	225	130	58,8	119	30	25,2	35	29,4	5	4,2	10	8,4	9	7,6	30	25,2
	E04	224	115	52,3	98	33	33,7	25	25,5	2	2,0	5	5,1	1	1,0	32	32,7
	B05	221	136	66,7	126	26	20,6	42	33,3	11	8,7	14	11,1	19	15,1	14	11,1
Neunkirchen am Potzberg	E09	374	180	52,9	166	46	27,7	54	32,5	10	6,0	11	6,6	17	10,2	28	16,9
	E04	381	213	58,2	198	68	34,3	67	33,8	12	6,1	10	5,1	3	1,5	38	19,2
	B05	374	255	76,8	245	66	26,9	105	42,9	10	4,1	18	7,3	29	11,8	17	6,9
Nieder-alben	E09	275	127	54,0	121	27	22,3	43	35,5	4	3,3	16	13,2	13	10,7	18	14,9
	E04	296	180	64,3	168	51	30,4	64	38,1	5	3,0	6	3,6	1	0,6	41	24,4
	B05	290	205	75,9	199	26	13,1	96	48,2	3	1,5	18	9,0	30	15,1	26	13,1
Niederstau-fenbach	E09	223	137	64,3	127	33	26,0	39	30,7	6	4,7	5	3,9	14	11,0	30	23,6
	E04	235	148	65,8	129	51	39,5	41	31,8	1	0,8	4	3,1	0	0,0	32	24,8
	B05	240	170	74,9	162	44	27,2	73	45,1	3	1,9	11	6,8	14	8,6	17	10,5
Oberstau-fenbach	E09	202	102	52,0	94	33	35,1	33	35,1	6	6,4	3	3,2	8	8,5	11	11,7
	E04	197	115	59,6	108	39	36,1	37	34,3	4	3,7	5	4,6	2	1,9	21	19,4
	B05	201	138	73,8	132	39	29,5	52	39,4	7	5,3	9	6,8	16	12,1	9	6,8
Rammelsbach	E09	1 375	636	53,9	597	195	32,7	219	36,7	30	5,0	42	7,0	44	7,4	67	11,2
	E04	1 446	846	66,5	800	340	42,5	313	39,1	42	5,3	22	2,8	12	1,5	71	8,9
	B05	1 437	969	78,3	940	242	25,7	428	45,5	45	4,8	66	7,0	107	11,4	52	5,5
Rathswailer	E09	130	80	63,5	74	32	43,2	14	18,9	11	14,9	0	0,0	10	13,5	7	9,5
	E04	138	104	77,6	91	39	42,9	22	24,2	9	9,9	3	3,3	1	1,1	17	18,7
	B05	131	108	87,8	99	38	38,4	22	22,2	6	6,1	12	12,1	15	15,2	6	6,1
Rutswailer am Glan	E09	284	113	44,1	103	34	33,0	41	39,8	6	5,8	5	4,9	6	5,8	11	10,7
	E04	303	140	47,8	133	46	34,6	50	37,6	11	8,3	6	4,5	3	2,3	17	12,8
	B05	303	211	74,0	204	33	16,2	108	52,9	12	5,9	13	6,4	24	11,8	14	6,9
Ulmet	E09	617	338	60,6	322	80	24,8	137	42,5	26	8,1	33	10,2	19	5,9	27	8,4
	E04	654	387	61,5	357	103	28,9	134	37,5	28	7,8	34	9,5	4	1,1	54	15,1
	B05	637	480	80,7	463	94	20,3	214	46,2	32	6,9	51	11,0	53	11,4	19	4,1
Welchweiler	E09	163	79	52,3	78	19	24,4	33	42,3	5	6,4	6	7,7	5	6,4	10	12,8
	E04	167	100	67,1	96	26	27,1	39	40,6	5	5,2	2	2,1	2	2,1	22	22,9
	B05	168	111	75,0	110	27	24,5	48	43,6	5	4,5	6	5,5	17	15,5	7	6,4
VG Glan-Münchweiler																	
Börsborn	E09	343	181	57,8	168	39	23,2	57	33,9	18	10,7	13	7,7	10	6,0	31	18,5
	E04	318	183	62,2	169	39	23,1	80	47,3	20	11,8	4	2,4	4	2,4	22	13,0
	B05	317	214	75,4	208	52	25,0	109	52,4	10	4,8	9	4,3	18	8,7	10	4,8
Glan-Münchweiler	E09	970	466	56,5	438	164	37,4	139	31,7	28	6,4	35	8,0	23	5,3	49	11,2
	E04	970	527	59,8	495	239	48,3	149	30,1	46	9,3	16	3,2	2	0,4	43	8,7
	B05	963	631	73,8	614	205	33,4	241	39,3	39	6,4	54	8,8	46	7,5	29	4,7
Henschtal	E09	278	181	74,2	166	36	21,7	57	34,3	17	10,2	16	9,6	20	12,0	20	12,0
	E04	316	171	59,0	153	47	30,7	60	39,2	8	5,2	9	5,9	1	0,7	28	18,3
	B05	300	204	75,0	196	45	23,0	83	42,3	6	3,1	21	10,7	34	17,3	7	3,6
Herschweiler-Petersheim	E09	1 140	626	62,2	595	88	14,8	264	44,4	41	6,9	42	7,1	60	10,1	100	16,8
	E04	1 102	640	64,8	595	124	20,8	287	48,2	38	6,4	34	5,7	13	2,2	99	16,6
	B05	1 114	766	76,8	743	141	19,0	356	47,9	33	4,4	40	5,4	114	15,3	59	7,9
Hüffler	E09	487	302	71,7	281	58	20,6	114	40,6	19	6,8	26	9,3	28	10,0	36	12,8
	E04	493	298	65,1	279	66	23,7	126	45,2	20	7,2	21	7,5	5	1,8	41	14,7
	B05	496	375	82,6	366	69	18,9	193	52,7	23	6,3	27	7,4	41	11,2	13	3,6
Krottelbach	E09	609	355	66,6	319	58	18,2	160	50,2	20	6,3	18	5,6	31	9,7	32	10,0
	E04	618	382	67,7	348	77	22,1	182	52,3	21	6,0	12	3,4	4	1,1	52	14,9
	B05	622	468	81,8	453	70	15,5	239	52,8	18	4,0	31	6,8	71	15,7	24	5,3
Langenbach	E09	388	217	63,6	203	42	20,7	68	33,5	11	5,4	15	7,4	31	15,3	36	17,7
	E04	398	261	69,4	246	65	26,4	101	41,1	20	8,1	8	3,3	4	1,6	48	19,5
	B05	393	282	78,8	272	43	15,8	123	45,2	11	4,0	21	7,7	60	22,1	14	5,1

## T 11 Europawahlergebnisse - Ergebnisse der Ortsgemeinden (ohne Briefwahl)

Gemeinde	Wahl	Wahlberechtigte	Wähler	Wahlbeteiligung <sup>1)</sup>	Gültige Stimmen	Von den gültigen Stimmen entfielen auf											
						CDU		SPD		GRÜNE		FDP		DIE LINKE		Sonstige	
						Anzahl	%	Anzahl	%	Anz.	%	Anz.	%	Anz.	%	Anz.	%
Matzenbach	E09	516	227	50,0	221	52	23,5	82	37,1	32	14,5	19	8,6	14	6,3	22	10,0
	E04	504	342	71,0	319	112	35,1	125	39,2	29	9,1	21	6,6	1	0,3	31	9,7
	B05	496	381	81,6	375	95	25,3	169	45,1	37	9,9	35	9,3	29	7,7	10	2,7
Nanzdietschweiler	E09	993	721	84,2	554	247	44,6	134	24,2	63	11,4	38	6,9	22	4,0	50	9,0
	E04	986	653	74,5	612	312	51,0	164	26,8	45	7,4	20	3,3	4	0,7	67	10,9
	B05	983	835	93,5	819	286	34,9	333	40,7	36	4,4	37	4,5	83	10,1	44	5,4
Quirnbach/Pfalz	E09	398	211	57,5	200	63	31,5	78	39,0	11	5,5	12	6,0	10	5,0	26	13,0
	E04	443	222	51,5	202	56	27,7	98	48,5	11	5,4	15	7,4	3	1,5	19	9,4
	B05	436	298	73,2	293	65	22,2	144	49,1	12	4,1	29	9,9	31	10,6	12	4,1
Rehweiler	E09	355	217	70,9	206	25	12,1	79	38,3	27	13,1	24	11,7	23	11,2	28	13,6
	E04	359	247	73,3	228	44	19,3	121	53,1	19	8,3	23	10,1	6	2,6	15	6,6
	B05	372	269	80,5	263	30	11,4	143	54,4	23	8,7	31	11,8	30	11,4	6	2,3
Steinbach am Glan	E09	732	393	59,3	362	60	16,6	131	36,2	29	8,0	34	9,4	47	13,0	61	16,9
	E04	735	354	50,4	322	65	20,2	150	46,6	22	6,8	18	5,6	7	2,2	60	18,6
	B05	737	518	75,2	506	83	16,4	261	51,6	17	3,4	29	5,7	85	16,8	31	6,1
Wahnwegen	E09	617	248	50,2	225	33	14,7	117	52,0	11	4,9	10	4,4	28	12,4	26	11,6
	E04	614	318	58,0	294	64	21,8	146	49,7	11	3,7	20	6,8	9	3,1	44	15,0
	B05	618	431	78,5	418	59	14,1	237	56,7	21	5,0	27	6,5	58	13,9	16	3,8
VG Kusel																	
Albessen	E09	116	75	82,4	70	24	34,3	18	25,7	7	10,0	7	10,0	2	2,9	12	17,1
	E04	107	79	85,9	73	30	41,1	9	12,3	7	9,6	7	9,6	0	0,0	20	27,4
	B05	102	84	87,5	80	21	26,3	18	22,5	8	10,0	11	13,8	13	16,3	9	11,3
Blaubach	E09	374	221	67,4	205	51	24,9	80	39,0	23	11,2	23	11,2	10	4,9	18	8,8
	E04	395	241	66,6	226	78	34,5	91	40,3	17	7,5	13	5,8	3	1,3	24	10,6
	B05	391	288	80,2	285	72	25,3	128	44,9	24	8,4	31	10,9	22	7,7	8	2,8
Dennweiler-Frohnbach	E09	238	167	80,7	157	36	22,9	56	35,7	26	16,6	12	7,6	7	4,5	20	12,7
	E04	234	140	61,7	131	43	32,8	31	23,7	22	16,8	16	12,2	2	1,5	17	13,0
	B05	243	186	84,2	182	39	21,4	74	40,7	19	10,4	21	11,5	21	11,5	8	4,4
Ehweiler	E09	154	89	65,0	81	24	29,6	29	35,8	12	14,8	2	2,5	7	8,6	7	8,6
	E04	166	109	69,9	102	43	42,2	33	32,4	5	4,9	4	3,9	4	3,9	13	12,7
	B05	161	119	78,8	117	31	26,5	40	34,2	4	3,4	13	11,1	19	16,2	10	8,5
Etschberg	E09	566	243	50,2	228	45	19,7	112	49,1	25	11,0	13	5,7	24	10,5	9	3,9
	E04	568	276	51,4	260	48	18,5	150	57,7	18	6,9	7	2,7	10	3,8	27	10,4
	B05	551	402	78,7	395	63	15,9	224	56,7	32	8,1	22	5,6	45	11,4	9	2,3
Haschbach am Remigiusberg	E09	577	269	53,1	259	70	27,0	103	39,8	17	6,6	16	6,2	21	8,1	32	12,4
	E04	562	299	56,1	284	95	33,5	119	41,9	20	7,0	7	2,5	3	1,1	40	14,1
	B05	562	417	79,9	408	100	24,5	190	46,6	31	7,6	24	5,9	44	10,8	19	4,7
Herchweiler	E09	411	230	60,5	214	32	15,0	72	33,6	13	6,1	14	6,5	37	17,3	46	21,5
	E04	410	256	65,8	219	60	27,4	91	41,6	9	4,1	8	3,7	7	3,2	44	20,1
	B05	412	291	75,8	284	52	18,3	107	37,7	9	3,2	17	6,0	79	27,8	20	7,0
Konken	E09	632	325	61,8	310	57	18,4	107	34,5	20	6,5	34	11,0	40	12,9	52	16,8
	E04	671	364	63,0	340	88	25,9	154	45,3	19	5,6	13	3,8	5	1,5	61	17,9
	B05	663	456	76,0	450	81	18,0	217	48,2	26	5,8	28	6,2	79	17,6	19	4,2
Körborn	E09	294	163	59,3	149	45	30,2	59	39,6	9	6,0	17	11,4	8	5,4	11	7,4
	E04	300	170	61,4	155	45	29,0	65	41,9	17	11,0	6	3,9	1	0,6	21	13,5
	B05	298	210	74,7	204	50	24,5	109	53,4	17	8,3	12	5,9	12	5,9	4	2,0
Kusel, St.	E09	4 119	1 525	43,5	1 454	401	27,6	577	39,7	129	8,9	120	8,3	77	5,3	150	10,3
	E04	4 265	1 798	46,9	1 716	645	37,6	647	37,7	133	7,8	86	5,0	30	1,7	175	10,2
	B05	4 246	2 529	68,0	2 477	687	27,7	1 040	42,0	150	6,1	254	10,3	248	10,0	98	4,0
Oberalben	E09	210	123	69,5	114	23	20,2	40	35,1	12	10,5	15	13,2	8	7,0	16	14,0
	E04	223	142	67,9	135	43	31,9	53	39,3	15	11,1	7	5,2	1	0,7	16	11,9
	B05	217	168	83,6	163	34	20,9	73	44,8	14	8,6	18	11,0	17	10,4	7	4,3
Pfeffelbach	E09	806	416	58,5	368	71	19,3	145	39,4	20	5,4	30	8,2	28	7,6	74	20,1
	E04	820	462	65,0	426	121	28,4	132	31,0	23	5,4	22	5,2	5	1,2	123	28,9
	B05	823	566	75,6	547	107	19,6	225	41,1	21	3,8	40	7,3	77	14,1	77	14,1
Reichweiler	E09	457	242	55,9	232	55	23,7	96	41,4	14	6,0	13	5,6	17	7,3	37	15,9
	E04	463	264	59,9	250	82	32,8	112	44,8	5	2,0	11	4,4	2	0,8	38	15,2
	B05	461	364	85,2	360	86	23,9	169	46,9	15	4,2	17	4,7	52	14,4	21	5,8

## T 11 Europawahlergebnisse - Ergebnisse der Ortsgemeinden (ohne Briefwahl)

Gemeinde	Wahl	Wahlberechtigte	Wähler	Wahlbeteiligung <sup>1)</sup>	Gültige Stimmen	Von den gültigen Stimmen entfielen auf											
						CDU		SPD		GRÜNE		FDP		DIE LINKE		Sonstige	
						Anzahl	%	Anzahl	%	Anz.	%	Anz.	%	Anz.	%	Anz.	%
Ruthweiler	E09	387	199	63,0	187	49	26,2	60	32,1	14	7,5	16	8,6	19	10,2	29	15,5
	E04	405	203	53,7	185	58	31,4	61	33,0	10	5,4	16	8,6	5	2,7	35	18,9
	B05	409	291	77,0	288	59	20,5	115	39,9	18	6,3	29	10,1	43	14,9	24	8,3
Schellweiler	E09	436	205	56,3	189	43	22,8	96	50,8	9	4,8	6	3,2	15	7,9	20	10,6
	E04	461	261	62,7	228	61	26,8	112	49,1	8	3,5	8	3,5	2	0,9	37	16,2
	B05	460	344	79,4	328	76	23,2	166	50,6	10	3,0	25	7,6	35	10,7	16	4,9
Selchenbach	E09	302	106	50,5	92	12	13,0	30	32,6	7	7,6	8	8,7	20	21,7	15	16,3
	E04	310	187	63,4	160	28	17,5	69	43,1	13	8,1	2	1,3	7	4,4	41	25,6
	B05	314	223	78,0	214	24	11,2	98	45,8	20	9,3	2	0,9	61	28,5	9	4,2
Thallichtenberg	E09	493	252	58,6	234	86	36,8	88	37,6	11	4,7	22	9,4	8	3,4	19	8,1
	E04	500	228	55,1	211	78	37,0	79	37,4	9	4,3	13	6,2	2	0,9	30	14,2
	B05	504	348	76,5	342	88	25,7	155	45,3	7	2,0	36	10,5	36	10,5	20	5,8
Theisbergstegen	E09	603	299	55,8	282	74	26,2	137	48,6	22	7,8	14	5,0	9	3,2	26	9,2
	E04	602	327	57,8	310	96	31,0	143	46,1	27	8,7	17	5,5	2	0,6	25	8,1
	B05	605	422	79,6	410	93	22,7	210	51,2	31	7,6	29	7,1	28	6,8	19	4,6
VG Lauterecken																	
Adenbach	E09	136	78	72,9	76	14	18,4	38	50,0	3	3,9	6	7,9	6	7,9	9	11,8
	E04	151	103	75,7	94	28	29,8	40	42,6	9	9,6	3	3,2	4	4,3	10	10,6
	B05	153	106	80,3	105	30	28,6	50	47,6	8	7,6	8	7,6	8	7,6	1	1,0
Buborn	E09	123	66	64,7	60	31	51,7	7	11,7	1	1,7	8	13,3	1	1,7	12	20,0
	E04	122	78	69,6	72	42	58,3	6	8,3	3	4,2	8	11,1	2	2,8	11	15,3
	B05	118	80	73,4	78	36	46,2	20	25,6	3	3,8	11	14,1	4	5,1	4	5,1
Cronenberg	E09	141	81	69,2	76	23	30,3	29	38,2	2	2,6	6	7,9	2	2,6	14	18,4
	E04	162	95	65,5	87	33	37,9	28	32,2	1	1,1	5	5,7	1	1,1	19	21,8
	B05	159	106	76,8	103	27	26,2	46	44,7	5	4,9	11	10,7	10	9,7	4	3,9
Deimberg	E09	88	64	79,0	57	9	15,8	19	33,3	6	10,5	5	8,8	3	5,3	15	26,3
	E04	91	60	69,0	50	13	26,0	19	38,0	2	4,0	2	4,0	2	4,0	12	24,0
	B05	100	72	74,2	72	17	23,6	27	37,5	4	5,6	9	12,5	12	16,7	3	4,2
Ginsweiler	E09	261	112	50,9	101	26	25,7	45	44,6	3	3,0	4	4,0	6	5,9	17	16,8
	E04	264	162	81,8	152	50	32,9	68	44,7	6	3,9	5	3,3	3	2,0	20	13,2
	B05	266	182	78,1	176	46	26,1	88	50,0	4	2,3	10	5,7	13	7,4	15	8,5
Glanbrücken	E09	392	185	52,4	176	35	19,9	85	48,3	5	2,8	22	12,5	7	4,0	22	12,5
	E04	426	240	58,3	222	61	27,5	85	38,3	14	6,3	16	7,2	4	1,8	42	18,9
	B05	421	287	73,4	276	62	22,5	121	43,8	10	3,6	24	8,7	38	13,8	21	7,6
Grumbach	E09	412	218	61,8	205	51	24,9	81	39,5	14	6,8	34	16,6	7	3,4	18	8,8
	E04	438	217	54,0	204	62	30,4	73	35,8	16	7,8	22	10,8	4	2,0	27	13,2
	B05	433	301	76,2	297	75	25,3	129	43,4	23	7,7	36	12,1	16	5,4	18	6,1
Hausweiler	E09	56	31	62,0	25	8	32,0	9	36,0	1	4,0	2	8,0	2	8,0	3	12,0
	E04	71	48	72,7	45	21	46,7	19	42,2	2	4,4	0	0,0	0	0,0	3	6,7
	B05	66	47	82,5	45	17	37,8	19	42,2	2	4,4	5	11,1	2	4,4	0	0,0
Heinzenhausen	E09	236	143	65,0	136	32	23,5	48	35,3	7	5,1	22	16,2	7	5,1	20	14,7
	E04	242	163	70,6	154	62	40,3	51	33,1	2	1,3	9	5,8	1	0,6	29	18,8
	B05	245	188	81,0	179	40	22,3	79	44,1	4	2,2	24	13,4	18	10,1	14	7,8
Herren-Sulzbach	E09	143	98	72,6	89	28	31,5	23	25,8	5	5,6	18	20,2	4	4,5	11	12,4
	E04	146	114	82,6	100	46	46,0	20	20,0	9	9,0	10	10,0	0	0,0	15	15,0
	B05	152	118	81,4	110	39	35,5	43	39,1	3	2,7	12	10,9	9	8,2	4	3,6
Hohenöllen	E09	318	183	61,2	167	46	27,5	70	41,9	8	4,8	10	6,0	8	4,8	25	15,0
	E04	321	182	60,7	169	45	26,6	49	29,0	9	5,3	18	10,7	0	0,0	48	28,4
	B05	323	224	76,2	218	58	26,6	90	41,3	16	7,3	18	8,3	18	8,3	18	8,3
Homberg	E09	185	103	57,2	99	25	25,3	38	38,4	10	10,1	11	11,1	6	6,1	9	9,1
	E04	191	116	61,7	108	37	34,3	44	40,7	7	6,5	9	8,3	1	0,9	10	9,3
	B05	181	122	71,8	122	29	23,8	47	38,5	10	8,2	20	16,4	11	9,0	5	4,1
Hoppstädten	E09	266	141	56,9	135	42	31,1	50	37,0	5	3,7	17	12,6	3	2,2	18	13,3
	E04	288	159	60,0	153	62	40,5	54	35,3	5	3,3	17	11,1	1	0,7	14	9,2
	B05	295	207	77,5	200	65	32,5	87	43,5	6	3,0	26	13,0	5	2,5	11	5,5
Kappeln	E09	169	99	66,9	88	46	52,3	25	28,4	4	4,5	5	5,7	2	2,3	6	6,8
	E04	173	114	66,7	108	55	50,9	35	32,4	6	5,6	6	5,6	1	0,9	5	4,6
	B05	176	123	71,5	117	37	31,6	46	39,3	6	5,1	21	17,9	3	2,6	4	3,4

**T 11 Europawahlergebnisse - Ergebnisse der Ortsgemeinden (ohne Briefwahl)**

Gemeinde	Wahl	Wahlberechtigte	Wähler	Wahlbeteiligung <sup>1)</sup>	Gültige Stimmen	Von den gültigen Stimmen entfielen auf											
						CDU		SPD		GRÜNE		FDP		DIE LINKE		Sonstige	
						Anzahl	%	Anzahl	%	Anz.	%	Anz.	%	Anz.	%	Anz.	%
Kirrweiler	E09	154	106	69,7	102	23	22,5	49	48,0	4	3,9	8	7,8	5	4,9	13	12,7
	E04	167	111	68,9	104	31	29,8	50	48,1	1	1,0	7	6,7	1	1,0	14	13,5
	B05	171	118	72,8	116	22	19,0	65	56,0	3	2,6	16	13,8	4	3,4	6	5,2
Langweiler	E09	224	113	56,2	108	33	30,6	44	40,7	3	2,8	13	12,0	7	6,5	8	7,4
	E04	234	137	60,6	126	43	34,1	56	44,4	9	7,1	12	9,5	0	0,0	6	4,8
	B05	238	166	78,7	163	35	21,5	78	47,9	9	5,5	23	14,1	8	4,9	10	6,1
Lauterecken, St.	E09	1 706	521	37,7	485	154	31,8	147	30,3	29	6,0	63	13,0	19	3,9	73	15,1
	E04	1 801	876	55,9	824	340	41,3	243	29,5	46	5,6	89	10,8	4	0,5	102	12,4
	B05	1 774	1 053	67,2	1 021	320	31,3	368	36,0	47	4,6	145	14,2	80	7,8	61	6,0
Lohnweiler	E09	364	213	71,0	202	45	22,3	70	34,7	11	5,4	27	13,4	7	3,5	42	20,8
	E04	377	222	65,9	209	74	35,4	69	33,0	13	6,2	16	7,7	1	0,5	36	17,2
	B05	377	271	79,7	268	77	28,7	110	41,0	12	4,5	29	10,8	24	9,0	16	6,0
Medard	E09	433	222	59,0	209	58	27,8	73	34,9	14	6,7	24	11,5	5	2,4	35	16,7
	E04	449	222	58,3	209	64	30,6	73	34,9	11	5,3	27	12,9	1	0,5	33	15,8
	B05	451	293	75,1	282	69	24,5	112	39,7	17	6,0	49	17,4	15	5,3	20	7,1
Merzweiler	E09	153	107	73,8	97	38	39,2	30	30,9	4	4,1	9	9,3	3	3,1	13	13,4
	E04	156	96	64,4	92	31	33,7	24	26,1	9	9,8	13	14,1	0	0,0	15	16,3
	B05	152	119	82,1	118	40	33,9	49	41,5	3	2,5	17	14,4	5	4,2	4	3,4
Nerzweiler	E09	104	52	53,1	50	9	18,0	18	36,0	6	12,0	5	10,0	6	12,0	6	12,0
	E04	107	54	51,9	51	19	37,3	20	39,2	3	5,9	0	0,0	1	2,0	8	15,7
	B05	103	63	64,3	61	12	19,7	31	50,8	3	4,9	5	8,2	6	9,8	4	6,6
Odenbach	E09	746	286	43,1	270	52	19,3	107	39,6	24	8,9	23	8,5	19	7,0	45	16,7
	E04	760	384	52,2	365	113	31,0	142	38,9	22	6,0	22	6,0	5	1,4	61	16,7
	B05	756	522	74,3	508	126	24,8	205	40,4	37	7,3	55	10,8	45	8,9	40	7,9
Offenbach-Hundheim	E09	987	590	67,7	543	119	21,9	190	35,0	46	8,5	60	11,0	41	7,6	87	16,0
	E04	1 047	554	57,1	521	147	28,2	193	37,0	46	8,8	32	6,1	9	1,7	94	18,0
	B05	1 029	720	74,9	698	165	23,6	306	43,8	45	6,4	76	10,9	65	9,3	41	5,9
Sankt Julian	E09	992	521	56,8	491	89	18,1	219	44,6	41	8,4	39	7,9	39	7,9	64	13,0
	E04	1 015	576	61,1	536	121	22,6	265	49,4	47	8,8	30	5,6	5	0,9	68	12,7
	B05	1 015	717	76,8	702	100	14,2	369	52,6	52	7,4	47	6,7	96	13,7	38	5,4
Unterjeckenbach	E09	71	31	49,2	30	9	30,0	14	46,7	0	0,0	5	16,7	0	0,0	2	6,7
	E04	96	57	63,3	55	23	41,8	18	32,7	0	0,0	9	16,4	0	0,0	5	9,1
	B05	91	64	81,0	61	19	31,1	21	34,4	0	0,0	13	21,3	4	6,6	4	6,6
Wiesweiler	E09	358	123	41,0	106	34	32,1	25	23,6	9	8,5	20	18,9	5	4,7	13	12,3
	E04	392	187	50,7	174	51	29,3	67	38,5	12	6,9	19	10,9	1	0,6	24	13,8
	B05	379	251	71,3	239	51	21,3	116	48,5	12	5,0	28	11,7	18	7,5	14	5,9
VG Schönberg-Kübelberg																	
Altenkirchen	E09	1 112	490	48,9	463	79	17,1	199	43,0	19	4,1	52	11,2	43	9,3	71	15,3
	E04	1 143	737	70,2	668	144	21,6	287	43,0	45	6,7	42	6,3	7	1,0	143	21,4
	B05	1 148	813	78,7	789	122	15,5	392	49,7	33	4,2	61	7,7	126	16,0	55	7,0
Brücken (Pfalz)	E09	1 916	976	56,8	904	405	44,8	220	24,3	71	7,9	55	6,1	71	7,9	82	9,1
	E04	1 935	1 056	61,6	961	501	52,1	198	20,6	69	7,2	35	3,6	18	1,9	140	14,6
	B05	1 928	1 332	79,6	1 285	497	38,7	415	32,3	66	5,1	99	7,7	149	11,6	59	4,6
Dittweiler	E09	712	451	69,3	430	69	16,0	202	47,0	18	4,2	37	8,6	47	10,9	57	13,3
	E04	701	432	67,2	392	100	25,5	177	45,2	24	6,1	18	4,6	2	0,5	71	18,1
	B05	720	527	78,9	521	115	22,1	245	47,0	25	4,8	44	8,4	76	14,6	16	3,1
Frohnhofen	E09	447	250	67,4	238	37	15,5	106	44,5	23	9,7	14	5,9	22	9,2	36	15,1
	E04	449	307	75,4	281	57	20,3	118	42,0	20	7,1	18	6,4	4	1,4	64	22,8
	B05	457	325	81,3	315	43	13,7	143	45,4	16	5,1	22	7,0	73	23,2	18	5,7
Gries	E09	774	367	69,0	327	76	23,2	130	39,8	19	5,8	25	7,6	26	8,0	51	15,6
	E04	783	412	65,8	373	100	26,8	164	44,0	26	7,0	11	2,9	3	0,8	69	18,5
	B05	793	516	78,8	500	120	24,0	223	44,6	25	5,0	36	7,2	69	13,8	27	5,4
Ohmbach	E09	684	395	64,6	374	161	43,0	96	25,7	24	6,4	22	5,9	20	5,3	51	13,6
	E04	684	462	78,2	444	212	47,7	113	25,5	33	7,4	5	1,1	9	2,0	72	16,2
	B05	681	499	81,9	485	189	39,0	158	32,6	35	7,2	31	6,4	61	12,6	11	2,3
Schönberg-Kübelberg	E09	4 510	1 857	46,5	1 762	696	39,5	440	25,0	86	4,9	141	8,0	139	7,9	260	14,8
	E04	4 515	2 220	54,5	2 082	963	46,3	537	25,8	121	5,8	75	3,6	24	1,2	362	17,4
	B05	4 454	2 948	74,7	2 853	989	34,7	948	33,2	126	4,4	251	8,8	329	11,5	210	7,4

## T 11 Europawahlergebnisse - Ergebnisse der Ortsgemeinden (ohne Briefwahl)

Gemeinde	Wahl	Wahlberechtigte	Wähler	Wahlbeteiligung <sup>1)</sup>	Gültige Stimmen	Von den gültigen Stimmen entfielen auf											
						CDU		SPD		GRÜNE		FDP		DIE LINKE		Sonstige	
						Anzahl	%	Anzahl	%	Anz.	%	Anz.	%	Anz.	%	Anz.	%
VG Waldmohr																	
Breitenbach	E09	1 620	837	61,3	782	206	26,3	267	34,1	70	9,0	44	5,6	92	11,8	103	13,2
	E04	1 655	935	62,0	875	273	31,2	348	39,8	79	9,0	35	4,0	20	2,3	120	13,7
	B05	1 652	1 175	80,2	1 137	259	22,8	461	40,5	95	8,4	71	6,2	184	16,2	67	5,9
Dunzweiler	E09	797	398	59,1	383	119	31,1	130	33,9	22	5,7	33	8,6	42	11,0	37	9,7
	E04	788	425	62,8	409	153	37,4	157	38,4	22	5,4	20	4,9	3	0,7	54	13,2
	B05	794	532	80,7	516	130	25,2	201	39,0	30	5,8	46	8,9	79	15,3	30	5,8
Waldmohr	E09	4 082	1 255	36,1	1 202	345	28,7	376	31,3	100	8,3	151	12,6	88	7,3	142	11,8
	E04	4 098	1 643	45,0	1 571	586	37,3	491	31,3	119	7,6	108	6,9	7	0,4	260	16,5
	B05	4 071	2 435	70,0	2 367	646	27,3	919	38,8	114	4,8	231	9,8	322	13,6	135	5,7
VG Wolfstein																	
Aschbach	E09	291	147	55,5	126	31	24,6	54	42,9	5	4,0	12	9,5	8	6,3	16	12,7
	E04	291	171	60,0	153	35	22,9	73	47,7	7	4,6	7	4,6	1	0,7	30	19,6
	B05	300	210	76,6	203	35	17,2	101	49,8	11	5,4	27	13,3	18	8,9	11	5,4
Einöllen	E09	384	152	49,5	142	33	23,2	61	43,0	11	7,7	9	6,3	11	7,7	17	12,0
	E04	405	232	65,4	213	89	41,8	65	30,5	8	3,8	14	6,6	1	0,5	36	16,9
	B05	403	238	64,5	231	77	33,3	83	35,9	9	3,9	30	13,0	23	10,0	9	3,9
Eßweiler	E09	360	160	54,8	140	38	27,1	43	30,7	7	5,0	14	10,0	12	8,6	26	18,6
	E04	378	264	72,1	242	61	25,2	90	37,2	11	4,5	12	5,0	4	1,7	64	26,4
	B05	378	269	75,6	262	63	24,0	98	37,4	10	3,8	23	8,8	50	19,1	18	6,9
Hefersweiler	E09	444	234	63,4	210	48	22,9	85	40,5	14	6,7	25	11,9	16	7,6	22	10,5
	E04	444	307	75,8	272	93	34,2	99	36,4	14	5,1	29	10,7	3	1,1	34	12,5
	B05	444	300	70,9	293	71	24,2	138	47,1	9	3,1	35	11,9	26	8,9	14	4,8
Hinzweiler	E09	334	159	56,0	153	26	17,0	63	41,2	17	11,1	12	7,8	10	6,5	25	16,3
	E04	345	203	65,7	186	47	25,3	86	46,2	14	7,5	9	4,8	2	1,1	28	15,1
	B05	348	242	76,1	236	43	18,2	107	45,3	21	8,9	28	11,9	21	8,9	16	6,8
Jettenbach	E09	729	430	67,0	397	97	24,4	166	41,8	34	8,6	46	11,6	19	4,8	35	8,8
	E04	719	437	62,2	386	93	24,1	170	44,0	38	9,8	32	8,3	6	1,6	47	12,2
	B05	715	531	79,3	517	88	17,0	248	48,0	39	7,5	51	9,9	66	12,8	25	4,8
Kreimbach-Kaulbach	E09	709	365	58,5	333	98	29,4	104	31,2	20	6,0	37	11,1	12	3,6	62	18,6
	E04	763	425	62,5	375	145	38,7	114	30,4	25	6,7	26	6,9	5	1,3	60	16,0
	B05	756	503	74,6	486	120	24,7	211	43,4	28	5,8	49	10,1	50	10,3	28	5,8
Nußbach	E09	533	273	58,7	253	44	17,4	105	41,5	16	6,3	31	12,3	23	9,1	34	13,4
	E04	531	341	73,7	324	90	27,8	118	36,4	22	6,8	29	9,0	9	2,8	56	17,3
	B05	533	393	81,4	383	101	26,4	174	45,4	22	5,7	33	8,6	29	7,6	24	6,3
Oberweiler im Tal	E09	149	93	80,2	88	34	38,6	26	29,5	1	1,1	8	9,1	9	10,2	10	11,4
	E04	160	95	64,6	90	39	43,3	26	28,9	2	2,2	7	7,8	3	3,3	13	14,4
	B05	146	101	78,9	89	24	27,0	40	44,9	6	6,7	8	9,0	8	9,0	3	3,4
Oberweiler-Tiefenbach	E09	232	118	62,4	111	42	37,8	28	25,2	3	2,7	9	8,1	10	9,0	19	17,1
	E04	245	154	66,7	150	62	41,3	61	40,7	3	2,0	4	2,7	2	1,3	18	12,0
	B05	254	167	73,6	162	45	27,8	68	42,0	5	3,1	17	10,5	18	11,1	9	5,6
Reipoltskirchen	E09	336	110	42,8	102	33	32,4	35	34,3	9	8,8	7	6,9	3	2,9	15	14,7
	E04	349	165	52,2	150	65	43,3	47	31,3	8	5,3	5	3,3	2	1,3	23	15,3
	B05	344	213	69,2	206	70	34,0	79	38,3	11	5,3	16	7,8	17	8,3	13	6,3
Relsberg	E09	144	92	71,9	82	19	23,2	33	40,2	7	8,5	9	11,0	5	6,1	9	11,0
	E04	163	110	73,3	104	24	23,1	40	38,5	13	12,5	10	9,6	0	0,0	17	16,3
	B05	162	108	75,0	103	18	17,5	42	40,8	8	7,8	18	17,5	9	8,7	8	7,8
Rothselberg	E09	574	260	45,3	245	80	32,7	89	36,3	20	8,2	18	7,3	10	4,1	28	11,4
	E04	591	314	54,5	281	105	37,4	94	33,5	15	5,3	17	6,0	3	1,1	47	16,7
	B05	587	416	74,4	406	105	25,9	175	43,1	23	5,7	43	10,6	39	9,6	21	5,2
Rutsweiler an der Lauter	E09	280	130	47,7	119	23	19,3	45	37,8	6	5,0	15	12,6	9	7,6	21	17,6
	E04	290	164	62,6	137	47	34,3	48	35,0	6	4,4	11	8,0	2	1,5	23	16,8
	B05	286	195	74,7	184	48	26,1	76	41,3	6	3,3	23	12,5	17	9,2	14	7,6
Wolfstein, St.	E09	1 600	546	44,9	508	141	27,8	172	33,9	53	10,4	45	8,9	29	5,7	68	13,4
	E04	1 603	615	46,0	583	240	41,2	188	32,2	36	6,2	48	8,2	9	1,5	62	10,6
	B05	1 587	985	72,0	949	273	28,8	385	40,6	73	7,7	107	11,3	59	6,2	52	5,5

## T 11 Europawahlergebnisse - Ergebnisse der Ortsgemeinden (ohne Briefwahl)

Gemeinde	Wahl	Wahlberechtigte	Wähler	Wahlbeteiligung <sup>1)</sup>	Gültige Stimmen	Von den gültigen Stimmen entfielen auf											
						CDU		SPD		GRÜNE		FDP		DIE LINKE		Sonstige	
						Anzahl	%	Anzahl	%	Anz.	%	Anz.	%	Anz.	%	Anz.	%
<b>Mainz-Bingen, Landkreis</b>																	
<b>VG Bodenheim</b>																	
Bodenheim	E09	5 526	2 419	57,8	2 352	891	37,9	603	25,6	367	15,6	265	11,3	50	2,1	176	7,5
	E04	5 274	2 644	63,3	2 554	1 139	44,6	624	24,4	354	13,9	185	7,2	36	1,4	216	8,5
	B05	5 411	3 587	83,6	3 529	1 319	37,4	1 131	32,0	371	10,5	485	13,7	121	3,4	102	2,9
Gau-Bischofsheim	E09	1 563	731	66,8	709	266	37,5	160	22,6	103	14,5	87	12,3	17	2,4	76	10,7
	E04	1 551	748	65,0	724	294	40,6	177	24,4	88	12,2	70	9,7	7	1,0	88	12,2
	B05	1 563	1 062	87,4	1 034	389	37,6	305	29,5	99	9,6	170	16,4	48	4,6	23	2,2
Harxheim	E09	1 661	921	68,4	887	319	36,0	219	24,7	117	13,2	129	14,5	14	1,6	89	10,0
	E04	1 531	894	70,0	867	351	40,5	260	30,0	103	11,9	43	5,0	14	1,6	96	11,1
	B05	1 557	1 082	87,8	1 068	349	32,7	391	36,6	125	11,7	117	11,0	38	3,6	48	4,5
Lörzweiler	E09	1 650	864	65,6	828	311	37,6	241	29,1	97	11,7	93	11,2	10	1,2	76	9,2
	E04	1 551	872	68,6	844	400	47,4	221	26,2	95	11,3	45	5,3	8	0,9	75	8,9
	B05	1 549	1 114	86,8	1 100	433	39,4	372	33,8	82	7,5	154	14,0	34	3,1	25	2,3
Nackenheim	E09	3 923	1 745	55,7	1 673	635	38,0	448	26,8	214	12,8	158	9,4	45	2,7	173	10,3
	E04	3 758	1 791	54,4	1 713	750	43,8	460	26,9	213	12,4	89	5,2	30	1,8	171	10,0
	B05	3 789	2 513	82,0	2 469	860	34,8	870	35,2	244	9,9	292	11,8	123	5,0	80	3,2
<b>VG Gau-Algesheim</b>																	
Appenheim	E09	1 112	536	61,5	517	185	35,8	153	29,6	50	9,7	75	14,5	13	2,5	41	7,9
	E04	1 109	633	64,3	603	261	43,3	182	30,2	64	10,6	47	7,8	3	0,5	46	7,6
	B05	1 116	757	80,7	739	246	33,3	297	40,2	53	7,2	98	13,3	26	3,5	19	2,6
Bubenheim	E09	663	253	50,3	232	75	32,3	69	29,7	34	14,7	30	12,9	1	0,4	23	9,9
	E04	650	363	59,3	335	130	38,8	90	26,9	48	14,3	29	8,7	5	1,5	33	9,9
	B05	688	493	80,8	483	142	29,4	181	37,5	50	10,4	64	13,3	26	5,4	20	4,1
Engelstadt	E09	566	278	58,2	263	80	30,4	62	23,6	28	10,6	49	18,6	15	5,7	29	11,0
	E04	570	297	56,4	287	106	36,9	81	28,2	30	10,5	23	8,0	7	2,4	40	13,9
	B05	572	400	80,3	396	129	32,6	131	33,1	29	7,3	57	14,4	27	6,8	23	5,8
Gau-Algesheim, St.	E09	5 069	1 972	52,2	1 898	781	41,1	441	23,2	287	15,1	209	11,0	41	2,2	139	7,3
	E04	5 020	2 340	56,1	2 258	1 136	50,3	525	23,3	289	12,8	122	5,4	23	1,0	163	7,2
	B05	5 037	3 152	80,1	3 077	1 198	38,9	964	31,3	330	10,7	384	12,5	126	4,1	75	2,4
Nieder-Hilbersheim	E09	502	290	70,0	261	82	31,4	74	28,4	19	7,3	34	13,0	4	1,5	48	18,4
	E04	496	318	74,1	300	123	41,0	79	26,3	19	6,3	34	11,3	2	0,7	43	14,3
	B05	500	372	86,3	358	113	31,6	133	37,2	23	6,4	61	17,0	10	2,8	18	5,0
Ober-Hilbersheim	E09	813	457	62,9	423	158	37,4	99	23,4	61	14,4	57	13,5	7	1,7	41	9,7
	E04	789	417	61,0	383	157	41,0	95	24,8	41	10,7	41	10,7	3	0,8	46	12,0
	B05	762	561	83,7	546	163	29,9	200	36,6	54	9,9	95	17,4	15	2,7	19	3,5
Ockenheim	E09	1 861	756	56,8	725	329	45,4	154	21,2	75	10,3	102	14,1	16	2,2	49	6,8
	E04	1 776	891	62,9	854	434	50,8	215	25,2	80	9,4	67	7,8	4	0,5	54	6,3
	B05	1 819	1 178	82,3	1 148	520	45,3	341	29,7	66	5,7	150	13,1	41	3,6	30	2,6
Schwabenheim an der Selz	E09	1 950	984	59,8	932	291	31,2	238	25,5	131	14,1	130	13,9	24	2,6	118	12,7
	E04	1 929	978	58,2	925	336	36,3	257	27,8	142	15,4	81	8,8	21	2,3	88	9,5
	B05	1 919	1 366	84,1	1 335	462	34,6	476	35,7	139	10,4	148	11,1	64	4,8	46	3,4
<b>VG Guntersblum</b>																	
Dolgesheim	E09	741	424	72,7	400	111	27,8	176	44,0	24	6,0	27	6,8	10	2,5	52	13,0
	E04	740	448	83,1	429	139	32,4	172	40,1	37	8,6	23	5,4	6	1,4	52	12,1
	B05	736	514	84,0	509	154	30,3	227	44,6	37	7,3	52	10,2	20	3,9	19	3,7
Dorn-Dürkheim	E09	728	350	55,0	335	143	42,7	86	25,7	26	7,8	34	10,1	13	3,9	33	9,9
	E04	719	421	72,3	394	160	40,6	120	30,5	35	8,9	29	7,4	2	0,5	48	12,2
	B05	714	500	81,6	489	160	32,7	182	37,2	37	7,6	65	13,3	30	6,1	15	3,1
Eimsheim	E09	407	187	55,7	180	79	43,9	46	25,6	15	8,3	16	8,9	9	5,0	15	8,3
	E04	444	215	56,4	202	79	39,1	68	33,7	13	6,4	12	5,9	2	1,0	28	13,9
	B05	437	281	80,5	274	92	33,6	91	33,2	15	5,5	43	15,7	12	4,4	21	7,7
Guntersblum	E09	3 008	1 259	52,7	1 188	416	35,0	341	28,7	159	13,4	108	9,1	33	2,8	131	11,0
	E04	2 942	1 345	56,4	1 241	428	34,5	421	33,9	153	12,3	85	6,8	17	1,4	137	11,0
	B05	2 951	1 838	77,8	1 787	522	29,2	693	38,8	174	9,7	205	11,5	101	5,7	92	5,1



## T 11 Europawahlergebnisse - Ergebnisse der Ortsgemeinden (ohne Briefwahl)

Gemeinde	Wahl	Wahlberechtigte	Wähler	Wahlbeteiligung <sup>1)</sup>	Gültige Stimmen	Von den gültigen Stimmen entfielen auf											
						CDU		SPD		GRÜNE		FDP		DIE LINKE		Sonstige	
						Anzahl	%	Anzahl	%	Anz.	%	Anz.	%	Anz.	%	Anz.	%
Hillesheim	E09	491	276	70,4	254	74	29,1	110	43,3	10	3,9	26	10,2	5	2,0	29	11,4
	E04	477	289	74,3	268	101	37,7	106	39,6	12	4,5	15	5,6	5	1,9	29	10,8
	B05	483	324	79,4	318	109	34,3	136	42,8	8	2,5	38	11,9	12	3,8	15	4,7
Ludwigshöhe	E09	434	202	62,7	191	86	45,0	38	19,9	13	6,8	21	11,0	4	2,1	29	15,2
	E04	439	257	73,6	236	129	54,7	43	18,2	14	5,9	17	7,2	0	0,0	33	14,0
	B05	450	288	78,3	285	123	43,2	83	29,1	10	3,5	35	12,3	13	4,6	21	7,4
Uelversheim	E09	848	482	72,2	458	153	33,4	146	31,9	69	15,1	34	7,4	15	3,3	41	9,0
	E04	880	520	75,8	490	172	35,1	159	32,4	71	14,5	32	6,5	3	0,6	53	10,8
	B05	873	614	84,3	605	172	28,4	247	40,8	54	8,9	70	11,6	30	5,0	32	5,3
Weinsolsheim	E09	553	283	63,5	269	111	41,3	64	23,8	15	5,6	41	15,2	5	1,9	33	12,3
	E04	545	314	73,7	303	122	40,3	79	26,1	29	9,6	37	12,2	4	1,3	32	10,6
	B05	556	351	83,4	343	102	29,7	118	34,4	29	8,5	56	16,3	15	4,4	23	6,7
Wintersheim	E09	251	147	72,4	135	39	28,9	36	26,7	6	4,4	39	28,9	4	3,0	11	8,1
	E04	236	171	81,4	161	58	36,0	39	24,2	8	5,0	22	13,7	2	1,2	32	19,9
	B05	236	179	86,9	173	60	34,7	58	33,5	5	2,9	30	17,3	5	2,9	15	8,7
VG Heidesheim am Rhein																	
Heidesheim am Rhein	E09	5 601	2 029	43,8	1 964	769	39,2	457	23,3	340	17,3	150	7,6	73	3,7	175	8,9
	E04	5 351	2 438	53,7	2 344	997	42,5	543	23,2	365	15,6	175	7,5	41	1,7	223	9,5
	B05	5 461	3 516	78,5	3 449	1 168	33,9	1 150	33,3	374	10,8	471	13,7	169	4,9	117	3,4
Wackernheim	E09	1 893	921	60,1	891	273	30,6	215	24,1	193	21,7	94	10,5	34	3,8	82	9,2
	E04	1 863	1 004	63,9	967	359	37,1	267	27,6	175	18,1	75	7,8	10	1,0	81	8,4
	B05	1 873	1 255	82,3	1 231	415	33,7	406	33,0	165	13,4	150	12,2	44	3,6	51	4,1
VG Nieder-Olm																	
Essenheim	E09	2 513	1 180	54,3	1 153	301	26,1	373	32,4	200	17,3	143	12,4	28	2,4	108	9,4
	E04	2 266	1 112	57,6	1 065	340	31,9	361	33,9	177	16,6	85	8,0	11	1,0	91	8,5
	B05	2 304	1 600	83,9	1 581	448	28,3	626	39,6	184	11,6	217	13,7	68	4,3	38	2,4
Jugenheim in Rheinhessen	E09	1 159	555	64,9	540	144	26,7	212	39,3	64	11,9	70	13,0	10	1,9	40	7,4
	E04	1 207	610	65,6	591	176	29,8	231	39,1	72	12,2	54	9,1	9	1,5	49	8,3
	B05	1 218	808	83,0	787	222	28,2	311	39,5	56	7,1	141	17,9	34	4,3	23	2,9
Klein-Winternheim	E09	2 685	1 355	61,5	1 329	567	42,7	281	21,1	196	14,7	143	10,8	32	2,4	110	8,3
	E04	2 633	1 333	60,5	1 302	628	48,2	268	20,6	211	16,2	101	7,8	13	1,0	81	6,2
	B05	2 644	1 872	86,1	1 842	767	41,6	493	26,8	222	12,1	243	13,2	73	4,0	44	2,4
Nieder-Olm, St.	E09	6 657	2 705	53,3	2 620	945	36,1	683	26,1	397	15,2	276	10,5	61	2,3	258	9,8
	E04	6 158	2 622	54,5	2 534	1 149	45,3	666	26,3	347	13,7	143	5,6	28	1,1	201	7,9
	B05	6 272	3 978	82,3	3 921	1 435	36,6	1 275	32,5	445	11,3	540	13,8	134	3,4	92	2,3
Ober-Olm	E09	3 272	1 440	55,3	1 398	488	34,9	368	26,3	218	15,6	170	12,2	30	2,1	124	8,9
	E04	3 135	1 442	58,4	1 403	563	40,1	411	29,3	188	13,4	110	7,8	17	1,2	114	8,1
	B05	3 206	1 962	80,2	1 928	653	33,9	641	33,2	213	11,0	284	14,7	77	4,0	60	3,1
Sörgenloch	E09	902	422	61,7	409	161	39,4	87	21,3	61	14,9	59	14,4	9	2,2	32	7,8
	E04	860	464	68,1	437	216	49,4	106	24,3	57	13,0	28	6,4	4	0,9	26	5,9
	B05	891	608	85,3	597	264	44,2	176	29,5	48	8,0	82	13,7	16	2,7	11	1,8
Stadecken-Elsheim	E09	3 541	1 719	61,4	1 664	530	31,9	508	30,5	239	14,4	167	10,0	56	3,4	164	9,9
	E04	3 351	1 598	59,2	1 544	578	37,4	450	29,1	237	15,3	137	8,9	20	1,3	122	7,9
	B05	3 434	2 362	84,4	2 331	704	30,2	861	36,9	268	11,5	350	15,0	89	3,8	59	2,5
Zornheim	E09	2 815	1 298	58,4	1 243	483	38,9	328	26,4	169	13,6	133	10,7	19	1,5	111	8,9
	E04	2 786	1 270	57,9	1 212	624	51,5	259	21,4	156	12,9	74	6,1	10	0,8	89	7,3
	B05	2 815	1 871	84,1	1 834	695	37,9	543	29,6	203	11,1	271	14,8	64	3,5	58	3,2
VG Nierstein-Oppenheim																	
Dalheim	E09	798	408	67,9	396	135	34,1	107	27,0	34	8,6	59	14,9	10	2,5	51	12,9
	E04	781	435	70,6	414	157	37,9	123	29,7	36	8,7	41	9,9	4	1,0	53	12,8
	B05	809	573	85,5	560	180	32,1	213	38,0	33	5,9	85	15,2	18	3,2	31	5,5
Dexheim	E09	1 138	528	55,5	507	163	32,1	134	26,4	54	10,7	77	15,2	7	1,4	72	14,2
	E04	1 143	589	59,6	557	198	35,5	128	23,0	84	15,1	61	11,0	5	0,9	81	14,5
	B05	1 126	728	77,5	714	225	31,5	265	37,1	57	8,0	110	15,4	31	4,3	26	3,6
Dienheim	E09	1 594	688	62,9	659	192	29,1	229	34,7	88	13,4	70	10,6	18	2,7	62	9,4
	E04	1 472	741	68,5	694	245	35,3	237	34,1	89	12,8	37	5,3	10	1,4	76	11,0
	B05	1 535	981	84,2	962	298	31,0	390	40,5	104	10,8	94	9,8	52	5,4	24	2,5



## T 11 Europawahlergebnisse - Ergebnisse der Ortsgemeinden (ohne Briefwahl)

Gemeinde	Wahl	Wahlberechtigte	Wähler	Wahlbeteiligung <sup>1)</sup>	Gültige Stimmen	Von den gültigen Stimmen entfielen auf											
						CDU		SPD		GRÜNE		FDP		DIE LINKE		Sonstige	
						Anzahl	%	Anzahl	%	Anz.	%	Anz.	%	Anz.	%	Anz.	%
Friesenheim	E09	532	304	64,4	290	102	35,2	58	20,0	46	15,9	37	12,8	11	3,8	36	12,4
	E04	504	312	69,6	288	118	41,0	68	23,6	22	7,6	25	8,7	5	1,7	50	17,4
	B05	503	358	82,3	349	138	39,5	103	29,5	33	9,5	36	10,3	16	4,6	23	6,6
Hahnheim	E09	1 246	573	58,2	559	174	31,1	147	26,3	83	14,8	67	12,0	20	3,6	68	12,2
	E04	1 219	627	66,8	617	231	37,4	153	24,8	100	16,2	53	8,6	13	2,1	67	10,9
	B05	1 233	839	82,7	824	247	30,0	292	35,4	84	10,2	129	15,7	43	5,2	29	3,5
Köngernheim	E09	1 039	558	65,3	528	189	35,8	111	21,0	68	12,9	74	14,0	25	4,7	61	11,6
	E04	1 002	560	69,0	530	219	41,3	128	24,2	57	10,8	42	7,9	10	1,9	74	14,0
	B05	978	691	82,7	678	257	37,9	230	33,9	45	6,6	95	14,0	27	4,0	24	3,5
Mommenheim	E09	2 351	1 110	56,0	1 085	415	38,2	229	21,1	143	13,2	147	13,5	23	2,1	128	11,8
	E04	2 277	1 102	57,6	1 066	464	43,5	226	21,2	139	13,0	94	8,8	25	2,3	118	11,1
	B05	2 303	1 479	77,7	1 455	518	35,6	486	33,4	140	9,6	184	12,6	73	5,0	54	3,7
Nierstein	E09	5 747	2 292	50,9	2 212	846	38,2	507	22,9	313	14,2	240	10,8	69	3,1	237	10,7
	E04	5 553	2 444	56,0	2 324	961	41,4	621	26,7	306	13,2	173	7,4	37	1,6	226	9,7
	B05	5 581	3 328	75,7	3 258	988	30,3	1 208	37,1	322	9,9	469	14,4	139	4,3	132	4,1
Oppenheim, St.	E09	5 311	2 177	56,9	2 099	539	25,7	679	32,3	370	17,6	190	9,1	92	4,4	229	10,9
	E04	5 116	2 157	56,3	2 075	655	31,6	706	34,0	351	16,9	117	5,6	46	2,2	200	9,6
	B05	5 169	3 035	77,0	3 003	851	28,3	1 207	40,2	345	11,5	334	11,1	174	5,8	92	3,1
Selzen	E09	1 224	649	67,9	626	187	29,9	175	28,0	68	10,9	64	10,2	21	3,4	111	17,7
	E04	1 194	676	69,7	646	241	37,3	184	28,5	59	9,1	53	8,2	7	1,1	102	15,8
	B05	1 212	807	84,6	797	237	29,7	279	35,0	56	7,0	116	14,6	44	5,5	65	8,2
Undenheim	E09	2 034	773	53,5	740	232	31,4	206	27,8	91	12,3	110	14,9	23	3,1	78	10,5
	E04	1 858	884	61,1	852	282	33,1	285	33,5	113	13,3	73	8,6	12	1,4	87	10,2
	B05	1 903	1 227	82,0	1 200	328	27,3	521	43,4	99	8,3	162	13,5	51	4,3	39	3,3
VG Rhein-Nahe																	
Bacharach, St.	E09	1 608	727	54,5	693	260	37,5	174	25,1	63	9,1	99	14,3	26	3,8	71	10,2
	E04	1 684	831	57,9	779	319	40,9	211	27,1	66	8,5	78	10,0	11	1,4	94	12,1
	B05	1 680	1 129	78,0	1 095	355	32,4	400	36,5	89	8,1	168	15,3	41	3,7	42	3,8
Breitscheid	E09	130	91	73,4	86	30	34,9	19	22,1	10	11,6	18	20,9	6	7,0	3	3,5
	E04	131	76	64,4	74	28	37,8	23	31,1	5	6,8	12	16,2	1	1,4	5	6,8
	B05	124	94	84,7	90	28	31,1	32	35,6	8	8,9	15	16,7	6	6,7	1	1,1
Manubach	E09	294	182	75,5	175	53	30,3	64	36,6	22	12,6	20	11,4	5	2,9	11	6,3
	E04	295	209	76,6	195	57	29,2	70	35,9	29	14,9	24	12,3	1	0,5	14	7,2
	B05	285	208	82,9	203	61	30,0	80	39,4	22	10,8	27	13,3	8	3,9	5	2,5
Münster-Sarmsheim	E09	2 269	900	51,1	866	361	41,7	204	23,6	121	14,0	73	8,4	26	3,0	81	9,4
	E04	2 206	987	57,3	920	427	46,4	229	24,9	101	11,0	58	6,3	13	1,4	92	10,0
	B05	2 209	1 293	77,4	1 272	476	37,4	431	33,9	113	8,9	159	12,5	64	5,0	29	2,3
Niederheimbach	E09	623	306	69,7	285	105	36,8	83	29,1	27	9,5	24	8,4	10	3,5	36	12,6
	E04	628	351	77,5	319	136	42,6	87	27,3	32	10,0	18	5,6	3	0,9	43	13,5
	B05	627	381	76,8	369	151	40,9	131	35,5	22	6,0	33	8,9	19	5,1	13	3,5
Oberdiebach	E09	738	431	70,4	412	159	38,6	119	28,9	46	11,2	44	10,7	10	2,4	34	8,3
	E04	774	461	69,6	433	170	39,3	131	30,3	37	8,5	42	9,7	7	1,6	46	10,6
	B05	771	553	81,7	539	167	31,0	227	42,1	45	8,3	67	12,4	17	3,2	16	3,0
Oberheimbach	E09	505	289	63,8	272	109	40,1	84	30,9	17	6,3	27	9,9	10	3,7	25	9,2
	E04	527	326	70,6	304	138	45,4	85	28,0	34	11,2	12	3,9	7	2,3	28	9,2
	B05	516	368	82,7	363	148	40,8	124	34,2	28	7,7	42	11,6	13	3,6	8	2,2
Trechtingshausen	E09	830	423	61,8	410	122	29,8	172	42,0	24	5,9	30	7,3	15	3,7	47	11,5
	E04	885	529	74,2	509	213	41,8	197	38,7	35	6,9	13	2,6	8	1,6	43	8,4
	B05	860	559	85,3	546	162	29,7	233	42,7	37	6,8	56	10,3	33	6,0	25	4,6
Waldalgesheim	E09	3 166	1 329	60,6	1 278	511	40,0	301	23,6	152	11,9	159	12,4	28	2,2	127	9,9
	E04	2 792	1 147	56,4	1 097	477	43,5	295	26,9	120	10,9	97	8,8	17	1,5	91	8,3
	B05	2 884	1 817	80,8	1 773	586	33,1	616	34,7	158	8,9	255	14,4	95	5,4	63	3,6
Weiler bei Bingen	E09	2 117	825	61,8	784	291	37,1	210	26,8	111	14,2	76	9,7	28	3,6	68	8,7
	E04	2 121	923	59,2	869	404	46,5	213	24,5	107	12,3	75	8,6	9	1,0	61	7,0
	B05	2 138	1 366	82,3	1 336	501	37,5	483	36,2	114	8,5	174	13,0	36	2,7	28	2,1

## T 11 Europawahlergebnisse - Ergebnisse der Ortsgemeinden (ohne Briefwahl)

Gemeinde	Wahl	Wahlberechtigte	Wähler	Wahlbeteiligung <sup>1)</sup>	Gültige Stimmen	Von den gültigen Stimmen entfielen auf											
						CDU		SPD		GRÜNE		FDP		DIE LINKE		Sonstige	
						Anzahl	%	Anzahl	%	Anz.	%	Anz.	%	Anz.	%	Anz.	%
<b>VG Sprendlingen-Gensingen</b>																	
Aspisheim	E09	735	375	59,3	362	93	25,7	87	24,0	39	10,8	93	25,7	6	1,7	44	12,2
	E04	736	412	61,7	397	148	37,3	112	28,2	32	8,1	68	17,1	5	1,3	32	8,1
	B05	745	516	78,3	507	129	25,4	176	34,7	46	9,1	122	24,1	19	3,7	15	3,0
Badenheim	E09	453	268	70,5	260	110	42,3	61	23,5	22	8,5	37	14,2	4	1,5	26	10,0
	E04	416	268	72,2	259	116	44,8	66	25,5	17	6,6	28	10,8	2	0,8	30	11,6
	B05	426	306	83,6	304	114	37,5	100	32,9	18	5,9	53	17,4	7	2,3	12	3,9
Gensingen	E09	2 686	1 220	51,7	1 171	404	34,5	352	30,1	127	10,8	138	11,8	41	3,5	109	9,3
	E04	2 378	1 378	62,3	1 314	554	42,2	405	30,8	124	9,4	87	6,6	25	1,9	119	9,1
	B05	2 449	1 700	77,1	1 670	567	34,0	657	39,3	121	7,2	179	10,7	91	5,4	55	3,3
Grolsheim	E09	906	436	52,6	413	115	27,8	120	29,1	36	8,7	61	14,8	14	3,4	67	16,2
	E04	780	407	56,1	393	137	34,9	130	33,1	28	7,1	38	9,7	10	2,5	50	12,7
	B05	842	577	75,6	560	171	30,5	215	38,4	38	6,8	66	11,8	35	6,3	35	6,3
Horrweiler	E09	588	284	48,8	275	83	30,2	87	31,6	33	12,0	48	17,5	6	2,2	18	6,5
	E04	612	342	62,2	324	127	39,2	92	28,4	34	10,5	46	14,2	6	1,9	19	5,9
	B05	585	415	78,2	408	140	34,3	132	32,4	31	7,6	68	16,7	25	6,1	12	2,9
Sankt Johann	E09	613	285	51,5	276	84	30,4	85	30,8	36	13,0	37	13,4	5	1,8	29	10,5
	E04	611	289	51,2	279	89	31,9	109	39,1	25	9,0	22	7,9	3	1,1	31	11,1
	B05	618	413	74,3	406	119	29,3	180	44,3	35	8,6	34	8,4	22	5,4	16	3,9
Sprendlingen	E09	2 962	1 123	47,7	1 070	416	38,9	294	27,5	119	11,1	113	10,6	32	3,0	96	9,0
	E04	2 834	1 419	60,4	1 357	566	41,7	427	31,5	133	9,8	79	5,8	30	2,2	122	9,0
	B05	2 876	1 850	74,9	1 799	575	32,0	717	39,9	146	8,1	200	11,1	83	4,6	78	4,3
Welgesheim	E09	481	228	67,7	218	94	43,1	60	27,5	18	8,3	18	8,3	4	1,8	24	11,0
	E04	458	276	72,6	270	122	45,2	65	24,1	24	8,9	23	8,5	0	0,0	36	13,3
	B05	460	336	84,6	330	124	37,6	112	33,9	17	5,2	43	13,0	16	4,8	18	5,5
Wolfsheim	E09	600	368	75,9	357	128	35,9	126	35,3	23	6,4	40	11,2	9	2,5	31	8,7
	E04	556	377	81,4	365	148	40,5	126	34,5	24	6,6	37	10,1	2	0,5	28	7,7
	B05	550	395	83,3	388	126	32,5	142	36,6	21	5,4	67	17,3	20	5,2	12	3,1
Zotzenheim	E09	504	329	71,7	306	105	34,3	97	31,7	32	10,5	33	10,8	8	2,6	31	10,1
	E04	487	287	63,6	265	93	35,1	88	33,2	28	10,6	22	8,3	4	1,5	30	11,3
	B05	491	363	79,8	351	110	31,3	140	39,9	30	8,5	41	11,7	20	5,7	10	2,8
<b>Mayen-Koblenz, Landkreis</b>																	
<b>VG Maifeld</b>																	
Einig	E09	130	68	57,6	65	23	35,4	18	27,7	7	10,8	9	13,8	2	3,1	6	9,2
	E04	132	94	81,7	90	49	54,4	20	22,2	10	11,1	1	1,1	1	1,1	9	10,0
	B05	126	92	78,0	92	36	39,1	27	29,3	7	7,6	15	16,3	4	4,3	3	3,3
Gappenach	E09	268	129	56,3	121	56	46,3	30	24,8	10	8,3	13	10,7	1	0,8	11	9,1
	E04	272	158	64,0	147	91	61,9	33	22,4	6	4,1	10	6,8	1	0,7	6	4,1
	B05	274	190	79,5	190	90	47,4	63	33,2	11	5,8	18	9,5	5	2,6	3	1,6
Gering	E09	324	138	52,3	134	61	45,5	28	20,9	9	6,7	20	14,9	2	1,5	14	10,4
	E04	297	155	54,2	148	81	54,7	28	18,9	14	9,5	16	10,8	1	0,7	8	5,4
	B05	316	205	72,4	201	90	44,8	71	35,3	3	1,5	24	11,9	6	3,0	7	3,5
Gierschnach	E09	238	96	46,6	91	43	47,3	23	25,3	4	4,4	9	9,9	6	6,6	6	6,6
	E04	201	132	75,4	125	66	52,8	33	26,4	7	5,6	5	4,0	2	1,6	12	9,6
	B05	204	134	76,6	133	52	39,1	42	31,6	7	5,3	17	12,8	6	4,5	9	6,8
Kalt	E09	377	185	59,7	179	85	47,5	41	22,9	11	6,1	17	9,5	10	5,6	15	8,4
	E04	367	215	65,0	206	115	55,8	44	21,4	12	5,8	12	5,8	4	1,9	19	9,2
	B05	380	273	81,3	269	126	46,8	81	30,1	17	6,3	24	8,9	16	5,9	5	1,9
Kerben	E09	350	153	51,3	149	53	35,6	44	29,5	11	7,4	24	16,1	3	2,0	14	9,4
	E04	313	178	62,2	174	85	48,9	37	21,3	12	6,9	15	8,6	2	1,1	23	13,2
	B05	329	242	79,9	239	92	38,5	82	34,3	24	10,0	17	7,1	13	5,4	11	4,6
Kollig	E09	399	209	72,1	202	103	51,0	47	23,3	16	7,9	15	7,4	7	3,5	14	6,9
	E04	382	264	76,1	243	154	63,4	44	18,1	13	5,3	11	4,5	4	1,6	17	7,0
	B05	391	290	82,4	279	119	42,7	100	35,8	9	3,2	35	12,5	8	2,9	8	2,9
Lonnig	E09	891	454	61,8	443	195	44,0	99	22,3	49	11,1	57	12,9	3	0,7	40	9,0
	E04	872	503	68,8	490	264	53,9	113	23,1	66	13,5	25	5,1	0	0,0	22	4,5
	B05	877	628	82,7	620	256	41,3	191	30,8	61	9,8	89	14,4	12	1,9	11	1,8

## T 11 Europawahlergebnisse - Ergebnisse der Ortsgemeinden (ohne Briefwahl)

Gemeinde	Wahl	Wahlberechtigte		Wahlbeteiligung <sup>1)</sup>	Gültige Stimmen	Von den gültigen Stimmen entfielen auf											
		Anzahl	%			CDU		SPD		GRÜNE		FDP		DIE LINKE		Sonstige	
						Anzahl	%	Anz.	%	Anz.	%	Anz.	%	Anz.	%	Anz.	%
Mertloch	E09	1 099	315	40,0	300	108	36,0	76	25,3	28	9,3	52	17,3	14	4,7	22	7,3
	E04	1 038	514	55,1	482	236	49,0	126	26,1	37	7,7	43	8,9	10	2,1	30	6,2
	B05	1 045	697	76,8	686	218	31,8	266	38,8	40	5,8	102	14,9	38	5,5	22	3,2
Münstermaifeld, St.	E09	2 711	1 075	49,5	1 030	467	45,3	239	23,2	92	8,9	114	11,1	29	2,8	89	8,6
	E04	2 614	1 301	58,7	1 233	627	50,9	315	25,5	93	7,5	62	5,0	12	1,0	124	10,1
	B05	2 722	1 741	75,4	1 704	731	42,9	547	32,1	100	5,9	191	11,2	79	4,6	56	3,3
Naunheim	E09	342	157	59,7	152	70	46,1	34	22,4	9	5,9	13	8,6	8	5,3	18	11,8
	E04	356	187	56,0	177	101	57,1	33	18,6	15	8,5	8	4,5	1	0,6	19	10,7
	B05	354	259	77,8	255	123	48,2	66	25,9	15	5,9	26	10,2	18	7,1	7	2,7
Ochtendung	E09	4 198	1 550	47,0	1 478	509	34,4	538	36,4	104	7,0	152	10,3	38	2,6	137	9,3
	E04	4 020	1 844	52,9	1 764	799	45,3	603	34,2	107	6,1	95	5,4	14	0,8	146	8,3
	B05	4 064	2 525	72,5	2 488	871	35,0	1 003	40,3	102	4,1	311	12,5	123	4,9	78	3,1
Pillig	E09	407	178	49,7	173	99	57,2	26	15,0	12	6,9	24	13,9	5	2,9	7	4,0
	E04	426	247	63,7	239	145	60,7	51	21,3	10	4,2	13	5,4	1	0,4	19	7,9
	B05	431	301	77,2	293	138	47,1	81	27,6	13	4,4	42	14,3	10	3,4	9	3,1
Polch, St.	E09	5 062	1 315	34,2	1 264	524	41,5	309	24,4	146	11,6	143	11,3	62	4,9	80	6,3
	E04	4 842	1 835	44,3	1 762	1 014	57,5	366	20,8	124	7,0	83	4,7	29	1,6	146	8,3
	B05	4 938	2 920	69,3	2 857	1 165	40,8	1 004	35,1	136	4,8	356	12,5	119	4,2	77	2,7
Rüber	E09	722	224	43,0	218	78	35,8	64	29,4	21	9,6	31	14,2	6	2,8	18	8,3
	E04	692	353	58,0	340	175	51,5	103	30,3	21	6,2	11	3,2	4	1,2	26	7,6
	B05	698	473	79,6	461	160	34,7	190	41,2	36	7,8	46	10,0	19	4,1	10	2,2
Trimbs	E09	494	243	64,5	226	89	39,4	77	34,1	16	7,1	15	6,6	9	4,0	20	8,8
	E04	496	269	67,8	250	119	47,6	75	30,0	22	8,8	16	6,4	5	2,0	13	5,2
	B05	489	361	83,6	353	132	37,4	167	47,3	17	4,8	15	4,2	16	4,5	6	1,7
Welling	E09	746	373	67,0	361	162	44,9	107	29,6	21	5,8	40	11,1	11	3,0	20	5,5
	E04	717	389	74,1	373	195	52,3	114	30,6	25	6,7	10	2,7	4	1,1	25	6,7
	B05	718	501	82,1	494	193	39,1	195	39,5	28	5,7	52	10,5	14	2,8	12	2,4
Wierschem	E09	275	125	53,2	121	61	50,4	32	26,4	11	9,1	7	5,8	1	0,8	9	7,4
	E04	288	152	57,4	144	85	59,0	28	19,4	13	9,0	7	4,9	0	0,0	11	7,6
	B05	281	192	79,3	183	81	44,3	43	23,5	19	10,4	21	11,5	16	8,7	3	1,6
VG Mendig																	
Bell	E09	1 201	554	52,9	531	246	46,3	115	21,7	39	7,3	49	9,2	21	4,0	61	11,5
	E04	1 238	615	58,9	585	322	55,0	131	22,4	44	7,5	27	4,6	10	1,7	51	8,7
	B05	1 231	811	76,7	801	323	40,3	257	32,1	55	6,9	110	13,7	35	4,4	21	2,6
Mendig, St.	E09	7 017	2 553	43,8	2 441	1 041	42,6	727	29,8	240	9,8	200	8,2	63	2,6	170	7,0
	E04	6 812	2 867	47,4	2 735	1 350	49,4	793	29,0	232	8,5	143	5,2	20	0,7	197	7,2
	B05	6 935	4 174	70,8	4 067	1 488	36,6	1 622	39,9	238	5,9	419	10,3	193	4,7	107	2,6
Rieden	E09	1 037	587	65,4	568	308	54,2	122	21,5	43	7,6	53	9,3	12	2,1	30	5,3
	E04	1 034	657	71,2	621	398	64,1	112	18,0	39	6,3	30	4,8	5	0,8	37	6,0
	B05	1 022	688	78,7	671	350	52,2	161	24,0	34	5,1	78	11,6	32	4,8	16	2,4
Thür	E09	1 204	559	55,2	547	288	52,7	140	25,6	32	5,9	36	6,6	12	2,2	39	7,1
	E04	1 161	612	61,4	592	347	58,6	131	22,1	41	6,9	30	5,1	4	0,7	39	6,6
	B05	1 174	741	76,5	727	283	38,9	261	35,9	42	5,8	98	13,5	21	2,9	22	3,0
Volkesfeld	E09	456	260	63,7	237	139	58,6	43	18,1	16	6,8	20	8,4	4	1,7	15	6,3
	E04	436	314	78,5	291	188	64,6	52	17,9	21	7,2	13	4,5	2	0,7	15	5,2
	B05	438	296	76,9	290	149	51,4	85	29,3	15	5,2	33	11,4	6	2,1	2	0,7
VG Pellenz																	
Kretz	E09	583	257	48,2	244	127	52,0	62	25,4	10	4,1	20	8,2	6	2,5	19	7,8
	E04	610	295	53,8	280	151	53,9	91	32,5	13	4,6	1	0,4	1	0,4	23	8,2
	B05	607	369	67,6	356	146	41,0	140	39,3	15	4,2	22	6,2	17	4,8	16	4,5
Kruft	E09	3 106	1 114	43,1	1 052	537	51,0	261	24,8	65	6,2	85	8,1	25	2,4	79	7,5
	E04	3 055	1 269	49,1	1 223	678	55,4	341	27,9	71	5,8	54	4,4	8	0,7	71	5,8
	B05	3 046	1 790	73,4	1 751	692	39,5	629	35,9	102	5,8	196	11,2	78	4,5	54	3,1
Nickenich	E09	2 922	1 263	51,6	1 214	464	38,2	432	35,6	77	6,3	103	8,5	38	3,1	100	8,2
	E04	2 851	1 249	49,1	1 213	504	41,5	457	37,7	90	7,4	64	5,3	8	0,7	90	7,4
	B05	2 924	1 876	77,5	1 843	617	33,5	778	42,2	131	7,1	211	11,4	65	3,5	41	2,2

## T 11 Europawahlergebnisse - Ergebnisse der Ortsgemeinden (ohne Briefwahl)

Gemeinde	Wahl	Wahlberechtigte	Wähler	Wahlbeteiligung <sup>1)</sup>	Gültige Stimmen	Von den gültigen Stimmen entfielen auf											
						CDU		SPD		GRÜNE		FDP		DIE LINKE		Sonstige	
						Anzahl	%	Anzahl	%	Anz.	%	Anz.	%	Anz.	%	Anz.	%
Plaidt	E09	4 575	1 564	42,2	1 495	590	39,5	529	35,4	96	6,4	140	9,4	38	2,5	102	6,8
	E04	4 417	2 026	55,1	1 948	915	47,0	682	35,0	119	6,1	72	3,7	12	0,6	148	7,6
	B05	4 475	2 594	70,6	2 526	895	35,4	1 046	41,4	136	5,4	229	9,1	128	5,1	92	3,6
Saffig	E09	1 772	644	40,2	615	323	52,5	114	18,5	41	6,7	80	13,0	9	1,5	48	7,8
	E04	1 790	867	52,7	825	506	61,3	152	18,4	53	6,4	49	5,9	3	0,4	62	7,5
	B05	1 780	1 097	70,2	1 081	442	40,9	344	31,8	67	6,2	141	13,0	58	5,4	29	2,7
VG Rhens																	
Brey	E09	1 256	603	56,9	578	239	41,3	157	27,2	63	10,9	60	10,4	18	3,1	41	7,1
	E04	1 243	626	59,6	602	286	47,5	183	30,4	62	10,3	31	5,1	7	1,2	33	5,5
	B05	1 240	810	83,7	798	296	37,1	297	37,2	63	7,9	106	13,3	23	2,9	13	1,6
Rhens, St.	E09	2 468	952	53,4	908	450	49,6	211	23,2	72	7,9	95	10,5	24	2,6	56	6,2
	E04	2 435	1 172	58,7	1 122	628	56,0	268	23,9	97	8,6	61	5,4	10	0,9	58	5,2
	B05	2 443	1 447	79,1	1 409	559	39,7	498	35,3	88	6,2	182	12,9	57	4,0	25	1,8
Spay	E09	1 568	744	58,9	705	322	45,7	183	26,0	76	10,8	71	10,1	4	0,6	49	7,0
	E04	1 593	940	70,7	897	453	50,5	221	24,6	91	10,1	61	6,8	2	0,2	69	7,7
	B05	1 600	1 084	83,8	1 067	391	36,6	367	34,4	83	7,8	154	14,4	37	3,5	35	3,3
Waldesch	E09	1 885	830	55,1	789	386	48,9	126	16,0	87	11,0	89	11,3	22	2,8	79	10,0
	E04	1 806	962	62,4	915	529	57,8	176	19,2	80	8,7	50	5,5	13	1,4	67	7,3
	B05	1 892	1 220	80,6	1 204	527	43,8	331	27,5	87	7,2	193	16,0	34	2,8	32	2,7
VG Untermosel																	
Alken	E09	533	315	74,8	295	167	56,6	53	18,0	17	5,8	29	9,8	10	3,4	19	6,4
	E04	555	311	74,8	293	177	60,4	59	20,1	25	8,5	10	3,4	3	1,0	19	6,5
	B05	551	399	89,1	393	172	43,8	123	31,3	26	6,6	54	13,7	14	3,6	4	1,0
Brodembach	E09	532	295	64,3	283	160	56,5	41	14,5	24	8,5	38	13,4	6	2,1	14	4,9
	E04	573	290	59,5	277	173	62,5	44	15,9	22	7,9	16	5,8	1	0,4	21	7,6
	B05	561	394	81,4	383	166	43,3	97	25,3	36	9,4	57	14,9	16	4,2	11	2,9
Burgen	E09	630	337	63,8	316	178	56,3	62	19,6	15	4,7	25	7,9	13	4,1	23	7,3
	E04	640	377	65,1	355	224	63,1	68	19,2	21	5,9	23	6,5	7	2,0	12	3,4
	B05	638	432	78,3	428	171	40,0	165	38,6	19	4,4	46	10,7	21	4,9	6	1,4
Dieblich	E09	1 913	791	50,5	765	396	51,8	141	18,4	65	8,5	81	10,6	16	2,1	66	8,6
	E04	1 941	968	61,7	936	516	55,1	181	19,3	87	9,3	62	6,6	11	1,2	79	8,4
	B05	1 952	1 251	79,4	1 236	532	43,0	366	29,6	97	7,8	174	14,1	38	3,1	29	2,3
Hatzenport	E09	522	251	60,5	235	119	50,6	40	17,0	14	6,0	24	10,2	11	4,7	27	11,5
	E04	525	334	67,3	322	200	62,1	61	18,9	23	7,1	12	3,7	4	1,2	22	6,8
	B05	511	376	82,8	373	181	48,5	82	22,0	29	7,8	56	15,0	18	4,8	7	1,9
Koborn-Gondorf	E09	2 546	877	50,9	836	429	51,3	141	16,9	75	9,0	88	10,5	29	3,5	74	8,9
	E04	2 571	948	55,9	899	539	60,0	166	18,5	91	10,1	37	4,1	2	0,2	64	7,1
	B05	2 595	1 620	78,6	1 588	703	44,3	426	26,8	106	6,7	243	15,3	68	4,3	42	2,6
Lehmen	E09	1 096	462	53,7	435	224	51,5	77	17,7	49	11,3	32	7,4	18	4,1	35	8,0
	E04	1 139	642	70,5	603	349	57,9	105	17,4	63	10,4	29	4,8	8	1,3	49	8,1
	B05	1 139	666	77,0	659	291	44,2	194	29,4	51	7,7	73	11,1	31	4,7	19	2,9
Löf	E09	1 172	605	58,5	576	349	60,6	72	12,5	41	7,1	51	8,9	23	4,0	40	6,9
	E04	1 184	639	62,5	615	375	61,0	95	15,4	44	7,2	39	6,3	8	1,3	54	8,8
	B05	1 197	831	81,8	819	351	42,9	222	27,1	56	6,8	119	14,5	56	6,8	15	1,8
Macken	E09	311	201	74,2	191	120	62,8	29	15,2	9	4,7	18	9,4	4	2,1	11	5,8
	E04	305	209	73,9	205	156	76,1	21	10,2	13	6,3	5	2,4	2	1,0	8	3,9
	B05	302	244	89,4	242	131	54,1	52	21,5	9	3,7	36	14,9	10	4,1	4	1,7
Niederfell	E09	880	304	41,1	275	119	43,3	66	24,0	25	9,1	31	11,3	8	2,9	26	9,5
	E04	867	457	60,5	422	232	55,0	108	25,6	27	6,4	20	4,7	2	0,5	33	7,8
	B05	873	523	67,9	507	227	44,8	175	34,5	36	7,1	50	9,9	10	2,0	9	1,8
Nörtershausen	E09	908	508	65,8	487	234	48,0	73	15,0	60	12,3	73	15,0	10	2,1	37	7,6
	E04	871	577	73,5	559	330	59,0	79	14,1	63	11,3	34	6,1	5	0,9	48	8,6
	B05	885	677	89,7	667	332	49,8	156	23,4	49	7,3	86	12,9	22	3,3	22	3,3
Oberfell	E09	900	522	67,9	508	344	67,7	69	13,6	36	7,1	23	4,5	5	1,0	31	6,1
	E04	920	528	67,0	519	367	70,7	70	13,5	25	4,8	18	3,5	4	0,8	35	6,7
	B05	909	671	83,9	667	318	47,7	194	29,1	36	5,4	95	14,2	15	2,2	9	1,3

## T 11 Europawahlergebnisse - Ergebnisse der Ortsgemeinden (ohne Briefwahl)

Gemeinde	Wahl	Wahlberechtigte	Wähler	Wahlbeteiligung <sup>1)</sup>	Gültige Stimmen	Von den gültigen Stimmen entfielen auf											
						CDU		SPD		GRÜNE		FDP		DIE LINKE		Sonstige	
						Anzahl	%	Anzahl	%	Anz.	%	Anz.	%	Anz.	%	Anz.	%
Winningen	E09	2 043	994	58,2	952	414	43,5	194	20,4	111	11,7	141	14,8	29	3,0	63	6,6
	E04	2 036	1 193	67,6	1 144	530	46,3	233	20,4	140	12,2	149	13,0	9	0,8	83	7,3
	B05	2 043	1 362	80,4	1 339	431	32,2	408	30,5	136	10,2	283	21,1	56	4,2	25	1,9
Wolken	E09	870	464	65,4	450	190	42,2	116	25,8	38	8,4	61	13,6	9	2,0	36	8,0
	E04	832	437	61,7	425	234	55,1	102	24,0	34	8,0	20	4,7	3	0,7	32	7,5
	B05	843	614	83,5	595	224	37,6	214	36,0	36	6,1	81	13,6	27	4,5	13	2,2
VG Vallendar																	
Niederwerth	E09	1 085	524	61,8	485	191	39,4	149	30,7	38	7,8	45	9,3	15	3,1	47	9,7
	E04	1 055	604	67,3	565	273	48,3	158	28,0	53	9,4	34	6,0	3	0,5	44	7,8
	B05	1 084	725	84,2	710	275	38,7	233	32,8	56	7,9	108	15,2	23	3,2	15	2,1
Urbar	E09	2 389	894	43,9	863	330	38,2	228	26,4	97	11,2	125	14,5	15	1,7	68	7,9
	E04	2 382	982	49,1	947	420	44,4	247	26,1	121	12,8	72	7,6	9	1,0	78	8,2
	B05	2 421	1 547	78,9	1 533	533	34,8	547	35,7	125	8,2	213	13,9	65	4,2	50	3,3
Vallendar, St.	E09	6 868	2 705	51,4	2 593	1 257	48,5	568	21,9	244	9,4	278	10,7	58	2,2	188	7,3
	E04	7 333	3 132	53,3	3 042	1 640	53,9	678	22,3	292	9,6	219	7,2	19	0,6	194	6,4
	B05	7 240	4 288	79,2	4 235	1 786	42,2	1 294	30,6	281	6,6	643	15,2	130	3,1	101	2,4
Weitersburg	E09	1 858	869	58,8	819	361	44,1	200	24,4	74	9,0	77	9,4	22	2,7	85	10,4
	E04	1 749	911	62,3	855	467	54,6	208	24,3	73	8,5	49	5,7	11	1,3	47	5,5
	B05	1 778	1 152	82,4	1 139	412	36,2	376	33,0	82	7,2	187	16,4	57	5,0	25	2,2
VG Vordereifel																	
Acht	E09	78	57	80,3	51	30	58,8	8	15,7	3	5,9	7	13,7	0	0,0	3	5,9
	E04	80	64	83,1	59	42	71,2	6	10,2	3	5,1	2	3,4	1	1,7	5	8,5
	B05	81	70	89,7	65	40	61,5	13	20,0	2	3,1	2	3,1	2	3,1	6	9,2
Anschau	E09	227	130	68,1	123	67	54,5	21	17,1	9	7,3	11	8,9	6	4,9	9	7,3
	E04	226	146	76,0	134	77	57,5	20	14,9	14	10,4	6	4,5	1	0,7	16	11,9
	B05	227	168	82,4	166	80	48,2	42	25,3	14	8,4	19	11,4	9	5,4	2	1,2
Arft	E09	233	136	66,0	126	80	63,5	16	12,7	4	3,2	9	7,1	8	6,3	9	7,1
	E04	241	132	57,1	129	91	70,5	20	15,5	3	2,3	5	3,9	1	0,8	9	7,0
	B05	235	168	80,8	165	71	43,0	51	30,9	3	1,8	16	9,7	17	10,3	7	4,2
Baar	E09	626	310	52,8	282	211	74,8	18	6,4	12	4,3	21	7,4	8	2,8	12	4,3
	E04	639	357	60,8	334	251	75,1	34	10,2	18	5,4	7	2,1	4	1,2	20	6,0
	B05	646	463	77,2	452	262	58,0	97	21,5	13	2,9	55	12,2	16	3,5	9	2,0
Bermel	E09	328	162	51,9	145	78	53,8	34	23,4	7	4,8	12	8,3	7	4,8	7	4,8
	E04	333	176	54,8	165	105	63,6	30	18,2	13	7,9	4	2,4	3	1,8	10	6,1
	B05	335	225	74,0	219	85	38,8	73	33,3	17	7,8	18	8,2	20	9,1	6	2,7
Boos	E09	493	270	57,9	252	154	61,1	46	18,3	22	8,7	14	5,6	5	2,0	11	4,4
	E04	517	299	61,3	284	204	71,8	36	12,7	23	8,1	9	3,2	1	0,4	11	3,9
	B05	515	381	79,7	372	208	55,9	85	22,8	22	5,9	29	7,8	22	5,9	6	1,6
Ditscheid	E09	221	127	63,2	120	74	61,7	17	14,2	7	5,8	13	10,8	1	0,8	8	6,7
	E04	207	134	69,4	118	86	72,9	14	11,9	2	1,7	4	3,4	0	0,0	12	10,2
	B05	216	167	79,1	159	80	50,3	41	25,8	2	1,3	23	14,5	6	3,8	7	4,4
Ettringen	E09	2 303	855	48,2	820	346	42,2	272	33,2	40	4,9	71	8,7	31	3,8	60	7,3
	E04	2 244	941	53,5	884	445	50,3	277	31,3	46	5,2	33	3,7	10	1,1	73	8,3
	B05	2 248	1 347	72,0	1 326	444	33,5	593	44,7	53	4,0	126	9,5	67	5,1	43	3,2
Hausten	E09	308	171	67,9	166	106	63,9	22	13,3	8	4,8	12	7,2	4	2,4	14	8,4
	E04	294	204	71,6	197	142	72,1	28	14,2	7	3,6	4	2,0	0	0,0	16	8,1
	B05	299	239	85,1	233	132	56,7	58	24,9	8	3,4	21	9,0	13	5,6	1	0,4
Herresbach	E09	379	186	61,0	175	146	83,4	8	4,6	2	1,1	12	6,9	1	0,6	6	3,4
	E04	370	250	77,6	235	201	85,5	7	3,0	4	1,7	9	3,8	0	0,0	14	6,0
	B05	379	285	86,1	281	199	70,8	34	12,1	0	0,0	31	11,0	7	2,5	10	3,6
Hirten	E09	214	95	53,4	87	42	48,3	15	17,2	6	6,9	14	16,1	5	5,7	5	5,7
	E04	237	109	50,0	97	60	61,9	22	22,7	8	8,2	3	3,1	0	0,0	4	4,1
	B05	234	153	73,9	148	71	48,0	54	36,5	5	3,4	16	10,8	2	1,4	0	0,0
Kehrig	E09	965	468	55,4	446	228	51,1	116	26,0	25	5,6	38	8,5	10	2,2	29	6,5
	E04	933	554	66,2	520	284	54,6	143	27,5	35	6,7	23	4,4	6	1,2	29	5,6
	B05	933	667	81,4	652	262	40,2	233	35,7	32	4,9	82	12,6	29	4,4	14	2,1

## T 11 Europawahlergebnisse - Ergebnisse der Ortsgemeinden (ohne Briefwahl)

Gemeinde	Wahl	Wahlberechtigte	Wähler	Wahlbeteiligung <sup>1)</sup>	Gültige Stimmen	Von den gültigen Stimmen entfielen auf											
						CDU		SPD		GRÜNE		FDP		DIE LINKE		Sonstige	
						Anzahl	%	Anzahl	%	Anz.	%	Anz.	%	Anz.	%	Anz.	%
Kirchwald	E09	786	337	46,7	326	167	51,2	84	25,8	11	3,4	30	9,2	12	3,7	22	6,7
	E04	815	423	55,4	393	233	59,3	101	25,7	17	4,3	12	3,1	5	1,3	25	6,4
	B05	815	603	80,5	591	226	38,2	210	35,5	23	3,9	75	12,7	40	6,8	17	2,9
Kottenheim	E09	2 267	1 060	58,0	1 007	425	42,2	334	33,2	82	8,1	84	8,3	25	2,5	57	5,7
	E04	2 256	1 172	62,1	1 112	547	49,2	341	30,7	87	7,8	54	4,9	9	0,8	74	6,7
	B05	2 268	1 455	79,6	1 430	549	38,4	529	37,0	100	7,0	175	12,2	51	3,6	26	1,8
Langenfeld	E09	642	337	59,3	315	203	64,4	45	14,3	15	4,8	31	9,8	7	2,2	14	4,4
	E04	634	389	69,5	361	249	69,0	51	14,1	15	4,2	16	4,4	1	0,3	29	8,0
	B05	625	488	86,2	478	249	52,1	137	28,7	16	3,3	44	9,2	19	4,0	13	2,7
Langscheid	E09	83	48	81,4	47	28	59,6	6	12,8	3	6,4	7	14,9	0	0,0	3	6,4
	E04	94	65	81,3	60	44	73,3	6	10,0	6	10,0	1	1,7	1	1,7	2	3,3
	B05	85	60	90,9	57	29	50,9	10	17,5	3	5,3	12	21,1	3	5,3	0	0,0
Lind	E09	37	27	75,0	27	19	70,4	1	3,7	2	7,4	2	7,4	1	3,7	2	7,4
	E04	39	27	71,1	26	19	73,1	4	15,4	2	7,7	0	0,0	0	0,0	1	3,8
	B05	38	29	87,9	29	16	55,2	3	10,3	1	3,4	6	20,7	1	3,4	2	6,9
Luxem	E09	238	132	73,7	121	78	64,5	25	20,7	2	1,7	13	10,7	0	0,0	3	2,5
	E04	233	163	81,5	152	113	74,3	24	15,8	3	2,0	4	2,6	1	0,7	7	4,6
	B05	236	184	85,6	183	106	57,9	51	27,9	1	0,5	18	9,8	5	2,7	2	1,1
Monreal	E09	689	420	71,3	386	196	50,8	95	24,6	27	7,0	31	8,0	11	2,8	26	6,7
	E04	716	424	59,9	392	201	51,3	109	27,8	34	8,7	19	4,8	4	1,0	25	6,4
	B05	693	474	80,6	464	212	45,7	152	32,8	26	5,6	46	9,9	20	4,3	8	1,7
Münk	E09	208	125	67,2	107	67	62,6	16	15,0	5	4,7	8	7,5	6	5,6	5	4,7
	E04	214	157	78,1	144	111	77,1	17	11,8	5	3,5	4	2,8	2	1,4	5	3,5
	B05	208	163	83,6	160	90	56,3	40	25,0	5	3,1	9	5,6	11	6,9	5	3,1
Nachtsheim	E09	465	253	65,7	247	153	61,9	46	18,6	8	3,2	27	10,9	4	1,6	9	3,6
	E04	482	328	72,4	317	219	69,1	40	12,6	20	6,3	15	4,7	1	0,3	22	6,9
	B05	479	348	85,1	342	184	53,8	82	24,0	14	4,1	49	14,3	2	0,6	11	3,2
Reudelsterz	E09	324	190	64,0	176	83	47,2	42	23,9	15	8,5	20	11,4	8	4,5	8	4,5
	E04	306	195	69,6	175	83	47,4	42	24,0	10	5,7	7	4,0	6	3,4	27	15,4
	B05	312	224	78,9	219	69	31,5	95	43,4	13	5,9	22	10,0	15	6,8	5	2,3
Sankt Johann	E09	724	337	52,7	320	166	51,9	71	22,2	11	3,4	37	11,6	9	2,8	26	8,1
	E04	724	413	66,6	390	210	53,8	130	33,3	15	3,8	18	4,6	2	0,5	15	3,8
	B05	719	502	80,4	495	191	38,6	209	42,2	21	4,2	53	10,7	17	3,4	4	0,8
Siebenbach	E09	163	83	55,0	78	59	75,6	5	6,4	0	0,0	11	14,1	1	1,3	2	2,6
	E04	157	97	66,9	87	74	85,1	9	10,3	0	0,0	4	4,6	0	0,0	0	0,0
	B05	168	126	79,2	123	73	59,3	17	13,8	5	4,1	24	19,5	4	3,3	0	0,0
Virneburg	E09	353	164	56,7	154	89	57,8	21	13,6	12	7,8	18	11,7	5	3,2	9	5,8
	E04	341	221	70,2	208	137	65,9	30	14,4	12	5,8	14	6,7	4	1,9	11	5,3
	B05	357	264	84,1	258	128	49,6	63	24,4	7	2,7	42	16,3	10	3,9	8	3,1
Weiler	E09	406	190	51,1	184	92	50,0	44	23,9	18	9,8	13	7,1	4	2,2	13	7,1
	E04	407	257	69,1	233	150	64,4	46	19,7	16	6,9	10	4,3	2	0,9	9	3,9
	B05	401	301	80,1	293	130	44,4	117	39,9	12	4,1	16	5,5	13	4,4	5	1,7
Welschenbach	E09	45	35	77,8	32	18	56,3	4	12,5	4	12,5	1	3,1	0	0,0	5	15,6
	E04	47	38	86,4	37	24	64,9	4	10,8	5	13,5	1	2,7	1	2,7	2	5,4
	B05	48	42	93,3	42	25	59,5	10	23,8	2	4,8	3	7,1	2	4,8	0	0,0
VG Weißenthurm																	
Bassenheim	E09	2 402	1 025	47,9	986	490	49,7	222	22,5	80	8,1	112	11,4	21	2,1	61	6,2
	E04	2 292	1 155	57,6	1 095	584	53,3	306	27,9	76	6,9	65	5,9	7	0,6	57	5,2
	B05	2 344	1 550	77,3	1 522	619	40,7	549	36,1	93	6,1	174	11,4	53	3,5	34	2,2
Kaltenengers	E09	1 578	679	49,9	640	311	48,6	135	21,1	39	6,1	63	9,8	9	1,4	83	13,0
	E04	1 481	715	55,0	659	335	50,8	165	25,0	36	5,5	35	5,3	7	1,1	81	12,3
	B05	1 541	1 010	76,5	965	345	35,8	398	41,2	48	5,0	95	9,8	47	4,9	32	3,3
Kettig	E09	2 619	824	46,8	790	305	38,6	238	30,1	44	5,6	94	11,9	21	2,7	88	11,1
	E04	2 490	915	49,8	872	429	49,2	232	26,6	57	6,5	69	7,9	6	0,7	79	9,1
	B05	2 556	1 431	70,7	1 416	512	36,2	468	33,1	85	6,0	225	15,9	70	4,9	56	4,0
Mülheim-Kärlich, St.	E09	8 442	2 459	36,0	2 342	1 266	54,1	475	20,3	158	6,7	210	9,0	66	2,8	167	7,1
	E04	8 009	3 193	47,8	3 058	1 873	61,2	630	20,6	187	6,1	142	4,6	24	0,8	202	6,6
	B05	8 072	4 971	74,5	4 874	2 025	41,5	1 665	34,2	257	5,3	570	11,7	199	4,1	158	3,2

## T 11 Europawahlergebnisse - Ergebnisse der Ortsgemeinden (ohne Briefwahl)

Gemeinde	Wahl	Wahlberechtigte	Wähler	Wahlbeteiligung <sup>1)</sup>	Gültige Stimmen	Von den gültigen Stimmen entfielen auf											
						CDU		SPD		GRÜNE		FDP		DIE LINKE		Sonstige	
						Anzahl	%	Anzahl	%	Anz.	%	Anz.	%	Anz.	%	Anz.	%
Sankt Sebastian	E09	1 871	774	45,6	740	290	39,2	284	38,4	32	4,3	52	7,0	25	3,4	57	7,7
	E04	1 842	861	51,7	826	353	42,7	292	35,4	46	5,6	39	4,7	11	1,3	85	10,3
	B05	1 868	1 182	72,3	1 149	375	32,6	489	42,6	75	6,5	119	10,4	56	4,9	35	3,0
Urmitz	E09	2 790	1 198	51,5	1 137	431	37,9	437	38,4	65	5,7	102	9,0	25	2,2	77	6,8
	E04	2 731	1 366	58,0	1 285	587	45,7	473	36,8	85	6,6	40	3,1	17	1,3	83	6,5
	B05	2 717	1 713	78,9	1 691	575	34,0	689	40,7	90	5,3	210	12,4	85	5,0	42	2,5
Weißenthurm, St.	E09	5 681	1 339	27,7	1 276	613	48,0	343	26,9	74	5,8	96	7,5	49	3,8	101	7,9
	E04	5 497	1 644	34,4	1 577	905	57,4	349	22,1	58	3,7	101	6,4	20	1,3	144	9,1
	B05	5 551	2 843	60,9	2 765	1 059	38,3	1 088	39,3	108	3,9	280	10,1	139	5,0	91	3,3
<b>Neuwied, Landkreis</b>																	
<b>VG Asbach</b>																	
Asbach	E09	5 510	1 743	44,9	1 691	836	49,4	305	18,0	150	8,9	195	11,5	44	2,6	161	9,5
	E04	5 345	2 356	51,0	2 273	1 495	65,8	322	14,2	173	7,6	96	4,2	24	1,1	163	7,2
	B05	5 399	3 410	77,1	3 350	1 531	45,7	948	28,3	207	6,2	423	12,6	130	3,9	111	3,3
Buchholz (Westerwald)	E09	3 448	1 376	49,2	1 331	591	44,4	301	22,6	107	8,0	160	12,0	40	3,0	132	9,9
	E04	3 301	1 782	61,6	1 722	932	54,1	462	26,8	114	6,6	73	4,2	23	1,3	118	6,9
	B05	3 363	2 334	80,7	2 311	970	42,0	771	33,4	161	7,0	236	10,2	108	4,7	65	2,8
Neustadt (Wied)	E09	4 965	1 538	43,6	1 466	772	52,7	240	16,4	114	7,8	167	11,4	48	3,3	125	8,5
	E04	4 949	2 103	49,9	2 023	1 333	65,9	302	14,9	100	4,9	114	5,6	26	1,3	148	7,3
	B05	4 896	3 158	77,6	3 091	1 577	51,0	713	23,1	165	5,3	420	13,6	129	4,2	87	2,8
Windhagen	E09	3 310	1 240	45,2	1 213	590	48,6	218	18,0	114	9,4	157	12,9	41	3,4	93	7,7
	E04	3 276	1 415	50,0	1 378	780	56,6	296	21,5	129	9,4	84	6,1	12	0,9	77	5,6
	B05	3 254	2 072	77,3	2 042	825	40,4	635	31,1	146	7,1	297	14,5	86	4,2	53	2,6
<b>VG Bad Hönningen</b>																	
Bad Hönningen, St.	E09	4 344	1 368	43,6	1 314	478	36,4	456	34,7	78	5,9	132	10,0	53	4,0	117	8,9
	E04	4 308	1 649	50,1	1 559	701	45,0	539	34,6	106	6,8	82	5,3	9	0,6	122	7,8
	B05	4 254	2 292	74,1	2 229	797	35,8	902	40,5	112	5,0	263	11,8	104	4,7	51	2,3
Hammerstein	E09	276	125	57,6	115	48	41,7	35	30,4	7	6,1	11	9,6	5	4,3	9	7,8
	E04	266	127	55,2	121	67	55,4	34	28,1	6	5,0	3	2,5	5	4,1	6	5,0
	B05	266	171	78,1	168	67	39,9	60	35,7	7	4,2	17	10,1	13	7,7	4	2,4
Leutesdorf	E09	1 485	676	57,7	633	270	42,7	194	30,6	41	6,5	56	8,8	30	4,7	42	6,6
	E04	1 493	682	54,8	643	360	56,0	163	25,3	40	6,2	23	3,6	11	1,7	46	7,2
	B05	1 498	961	80,8	943	385	40,8	356	37,8	67	7,1	65	6,9	47	5,0	23	2,4
Rheinbrohl	E09	3 041	942	42,9	902	281	31,2	350	38,8	77	8,5	91	10,1	25	2,8	78	8,6
	E04	3 001	1 201	53,2	1 146	488	42,6	441	38,5	84	7,3	48	4,2	10	0,9	75	6,5
	B05	3 061	1 527	72,5	1 497	498	33,3	623	41,6	112	7,5	151	10,1	78	5,2	35	2,3
<b>VG Dierdorf</b>																	
Dierdorf, St.	E09	4 250	1 412	43,1	1 343	572	42,6	374	27,8	93	6,9	127	9,5	45	3,4	132	9,8
	E04	4 163	1 534	44,4	1 479	707	47,8	379	25,6	114	7,7	103	7,0	26	1,8	150	10,1
	B05	4 238	2 509	70,1	2 446	911	37,2	814	33,3	128	5,2	325	13,3	119	4,9	149	6,1
Großmaiseid	E09	1 830	727	55,8	695	294	42,3	214	30,8	31	4,5	82	11,8	25	3,6	49	7,1
	E04	1 850	855	60,9	830	471	56,7	231	27,8	31	3,7	32	3,9	7	0,8	58	7,0
	B05	1 878	1 184	78,2	1 166	474	40,7	414	35,5	44	3,8	147	12,6	44	3,8	43	3,7
Isenburg	E09	536	251	54,0	233	79	33,9	93	39,9	16	6,9	20	8,6	7	3,0	18	7,7
	E04	547	300	61,0	273	116	42,5	85	31,1	22	8,1	22	8,1	2	0,7	26	9,5
	B05	548	358	74,6	348	92	26,4	162	46,6	16	4,6	40	11,5	29	8,3	9	2,6
Kleinmaiseid	E09	1 030	437	54,2	414	148	35,7	158	38,2	26	6,3	30	7,2	10	2,4	42	10,1
	E04	982	451	54,4	427	189	44,3	165	38,6	19	4,4	19	4,4	7	1,6	28	6,6
	B05	989	697	78,8	684	260	38,0	255	37,3	33	4,8	85	12,4	30	4,4	21	3,1
Marienhausen	E09	395	173	52,3	166	103	62,0	23	13,9	6	3,6	18	10,8	4	2,4	12	7,2
	E04	405	218	59,7	212	142	67,0	41	19,3	9	4,2	6	2,8	0	0,0	14	6,6
	B05	390	289	82,6	284	155	54,6	72	25,4	11	3,9	27	9,5	11	3,9	8	2,8
Stebach	E09	283	139	65,6	131	40	30,5	41	31,3	11	8,4	22	16,8	6	4,6	11	8,4
	E04	271	167	69,3	154	74	48,1	40	26,0	15	9,7	9	5,8	1	0,6	15	9,7
	B05	278	187	77,3	184	63	34,2	67	36,4	13	7,1	26	14,1	10	5,4	5	2,7



## T 11 Europawahlergebnisse - Ergebnisse der Ortsgemeinden (ohne Briefwahl)

Gemeinde	Wahl	Wahlberechtigte	Wähler	Wahlbeteiligung <sup>1)</sup>	Gültige Stimmen	Von den gültigen Stimmen entfielen auf											
						CDU		SPD		GRÜNE		FDP		DIE LINKE		Sonstige	
						Anzahl	%	Anzahl	%	Anz.	%	Anz.	%	Anz.	%	Anz.	%
<b>VG Linz am Rhein</b>																	
Dattenberg	E09	1 258	457	49,5	431	172	39,9	109	25,3	41	9,5	47	10,9	28	6,5	34	7,9
	E04	1 212	528	50,1	503	274	54,5	127	25,2	51	10,1	16	3,2	7	1,4	28	5,6
	B05	1 222	750	76,1	737	283	38,4	265	36,0	59	8,0	79	10,7	34	4,6	17	2,3
Kasbach-Ohlenberg	E09	1 090	465	57,7	438	203	46,3	104	23,7	34	7,8	41	9,4	14	3,2	42	9,6
	E04	1 098	559	66,2	531	287	54,0	120	22,6	47	8,9	35	6,6	11	2,1	31	5,8
	B05	1 110	746	82,6	733	291	39,7	274	37,4	52	7,1	85	11,6	21	2,9	10	1,4
Leubsdorf	E09	1 317	506	55,1	494	250	50,6	87	17,6	48	9,7	67	13,6	8	1,6	34	6,9
	E04	1 314	679	64,2	649	409	63,0	123	19,0	42	6,5	39	6,0	4	0,6	32	4,9
	B05	1 321	871	82,2	859	427	49,7	243	28,3	46	5,4	105	12,2	27	3,1	11	1,3
Linz am Rhein, St.	E09	4 670	1 339	40,1	1 289	530	41,1	302	23,4	161	12,5	154	11,9	48	3,7	94	7,3
	E04	4 630	1 613	44,3	1 552	811	52,3	331	21,3	179	11,5	100	6,4	25	1,6	106	6,8
	B05	4 629	2 434	72,4	2 391	926	38,7	801	33,5	220	9,2	309	12,9	86	3,6	49	2,0
Ockenfels	E09	831	329	52,8	319	155	48,6	68	21,3	30	9,4	28	8,8	11	3,4	27	8,5
	E04	828	364	53,0	351	212	60,4	60	17,1	34	9,7	19	5,4	6	1,7	20	5,7
	B05	838	513	78,4	502	205	40,8	157	31,3	45	9,0	70	13,9	19	3,8	6	1,2
Sankt Katharinen (LK Neuwied)	E09	2 645	1 011	48,4	976	496	50,8	153	15,7	102	10,5	105	10,8	34	3,5	86	8,8
	E04	2 542	1 196	54,0	1 142	740	64,8	160	14,0	102	8,9	61	5,3	12	1,1	67	5,9
	B05	2 585	1 748	79,0	1 712	766	44,7	478	27,9	114	6,7	229	13,4	84	4,9	41	2,4
Vettelschoß	E09	2 678	977	45,7	930	431	46,3	196	21,1	62	6,7	126	13,5	38	4,1	77	8,3
	E04	2 610	1 088	47,8	1 048	581	55,4	200	19,1	85	8,1	87	8,3	19	1,8	76	7,3
	B05	2 630	1 680	78,7	1 648	726	44,1	467	28,3	90	5,5	250	15,2	75	4,6	40	2,4
<b>VG Puderbach</b>																	
Dernbach	E09	786	318	46,3	307	113	36,8	102	33,2	18	5,9	38	12,4	7	2,3	29	9,4
	E04	780	308	43,5	298	147	49,3	95	31,9	13	4,4	19	6,4	6	2,0	18	6,0
	B05	788	489	72,8	478	182	38,1	164	34,3	22	4,6	77	16,1	17	3,6	16	3,3
Döttesfeld	E09	525	221	49,1	216	78	36,1	73	33,8	7	3,2	20	9,3	13	6,0	25	11,6
	E04	533	241	49,8	226	98	43,4	57	25,2	23	10,2	13	5,8	6	2,7	29	12,8
	B05	539	343	76,2	339	100	29,5	121	35,7	27	8,0	43	12,7	28	8,3	20	5,9
Dürrholz	E09	909	180	32,8	172	50	29,1	60	34,9	19	11,0	15	8,7	4	2,3	24	14,0
	E04	921	454	54,4	427	179	41,9	150	35,1	32	7,5	16	3,7	5	1,2	45	10,5
	B05	939	657	79,1	641	208	32,4	254	39,6	42	6,6	69	10,8	41	6,4	27	4,2
Hanroth	E09	480	212	49,6	201	59	29,4	61	30,3	8	4,0	23	11,4	12	6,0	38	18,9
	E04	463	236	56,2	228	80	35,1	66	28,9	8	3,5	17	7,5	5	2,2	52	22,8
	B05	474	308	72,8	303	81	26,7	120	39,6	9	3,0	26	8,6	25	8,3	42	13,9
Harschbach	E09	314	132	52,6	129	39	30,2	42	32,6	2	1,6	13	10,1	4	3,1	29	22,5
	E04	310	151	52,1	146	63	43,2	47	32,2	7	4,8	4	2,7	1	0,7	24	16,4
	B05	305	195	73,0	193	58	30,1	70	36,3	5	2,6	28	14,5	5	2,6	27	14,0
Linkenbach	E09	371	209	67,0	205	41	20,0	99	48,3	13	6,3	24	11,7	5	2,4	23	11,2
	E04	362	159	49,7	152	47	30,9	70	46,1	7	4,6	11	7,2	0	0,0	17	11,2
	B05	357	248	76,8	242	70	28,9	123	50,8	12	5,0	19	7,9	11	4,5	7	2,9
Niederhofen	E09	287	166	66,7	160	62	38,8	56	35,0	13	8,1	15	9,4	4	2,5	10	6,3
	E04	255	155	66,0	148	72	48,6	49	33,1	7	4,7	9	6,1	1	0,7	10	6,8
	B05	270	191	76,1	185	61	33,0	68	36,8	13	7,0	21	11,4	13	7,0	9	4,9
Niederwambach	E09	376	117	52,7	115	23	20,0	44	38,3	12	10,4	13	11,3	6	5,2	17	14,8
	E04	368	163	58,0	154	56	36,4	49	31,8	12	7,8	14	9,1	6	3,9	17	11,0
	B05	378	220	77,5	219	45	20,5	96	43,8	19	8,7	31	14,2	18	8,2	10	4,6
Oberdreis	E09	722	385	67,5	367	77	21,0	172	46,9	28	7,6	35	9,5	11	3,0	44	12,0
	E04	724	388	62,2	369	121	32,8	168	45,5	33	8,9	17	4,6	5	1,4	25	6,8
	B05	730	523	81,3	512	130	25,4	238	46,5	40	7,8	57	11,1	29	5,7	18	3,5
Puderbach	E09	1 902	599	38,9	583	153	26,2	231	39,6	43	7,4	63	10,8	37	6,3	56	9,6
	E04	1 877	793	48,9	758	299	39,4	295	38,9	42	5,5	30	4,0	10	1,3	82	10,8
	B05	1 887	1 104	70,0	1 081	350	32,4	453	41,9	59	5,5	95	8,8	76	7,0	48	4,4
Ratzert	E09	182	100	69,9	96	19	19,8	39	40,6	9	9,4	11	11,5	6	6,3	12	12,5
	E04	188	133	76,9	128	40	31,3	64	50,0	12	9,4	6	4,7	0	0,0	6	4,7
	B05	185	135	82,8	133	29	21,8	72	54,1	7	5,3	15	11,3	6	4,5	4	3,0



## T 11 Europawahlergebnisse - Ergebnisse der Ortsgemeinden (ohne Briefwahl)

Gemeinde	Wahl	Wahlberechtigte	Wähler	Wahlbeteiligung <sup>1)</sup>	Gültige Stimmen	Von den gültigen Stimmen entfielen auf											
						CDU		SPD		GRÜNE		FDP		DIE LINKE		Sonstige	
						Anzahl	%	Anzahl	%	Anz.	%	Anz.	%	Anz.	%	Anz.	%
Raubach	E09	1 451	554	47,8	532	192	36,1	154	28,9	35	6,6	64	12,0	16	3,0	71	13,3
	E04	1 445	675	55,2	642	297	46,3	187	29,1	39	6,1	38	5,9	7	1,1	74	11,5
	B05	1 415	921	75,7	912	298	32,7	365	40,0	38	4,2	101	11,1	51	5,6	59	6,5
Rodenbach bei Puderbach	E09	553	291	65,2	284	75	26,4	111	39,1	26	9,2	26	9,2	21	7,4	25	8,8
	E04	529	333	73,7	319	107	33,5	119	37,3	32	10,0	22	6,9	12	3,8	27	8,5
	B05	537	373	80,4	367	73	19,9	164	44,7	29	7,9	47	12,8	35	9,5	19	5,2
Steimel	E09	991	354	42,3	340	109	32,1	97	28,5	34	10,0	39	11,5	24	7,1	37	10,9
	E04	965	467	52,8	451	198	43,9	143	31,7	34	7,5	28	6,2	6	1,3	42	9,3
	B05	970	644	74,6	639	224	35,1	225	35,2	45	7,0	69	10,8	47	7,4	29	4,5
Urbach	E09	1 124	411	42,9	400	132	33,0	141	35,3	29	7,3	39	9,8	16	4,0	43	10,8
	E04	1 081	540	54,3	526	216	41,1	179	34,0	29	5,5	29	5,5	12	2,3	61	11,6
	B05	1 116	738	75,4	727	260	35,8	299	41,1	28	3,9	78	10,7	37	5,1	25	3,4
Woldert	E09	460	178	47,5	171	30	17,5	67	39,2	10	5,8	44	25,7	6	3,5	14	8,2
	E04	500	253	57,8	242	104	43,0	69	28,5	17	7,0	30	12,4	6	2,5	16	6,6
	B05	467	293	72,9	282	95	33,7	104	36,9	17	6,0	46	16,3	17	6,0	3	1,1
VG Rengsdorf																	
Anhausen	E09	1 074	459	51,9	443	129	29,1	135	30,5	56	12,6	61	13,8	15	3,4	47	10,6
	E04	1 047	453	48,1	424	155	36,6	133	31,4	50	11,8	38	9,0	12	2,8	36	8,5
	B05	1 071	720	79,6	705	207	29,4	287	40,7	68	9,6	81	11,5	31	4,4	31	4,4
Bonefeld	E09	717	319	52,3	296	101	34,1	100	33,8	29	9,8	29	9,8	10	3,4	27	9,1
	E04	756	388	56,6	354	115	32,5	145	41,0	28	7,9	28	7,9	2	0,6	36	10,2
	B05	735	517	78,7	493	181	36,7	214	43,4	22	4,5	40	8,1	14	2,8	22	4,5
Ehlscheid	E09	1 007	404	51,3	388	147	37,9	104	26,8	24	6,2	62	16,0	8	2,1	43	11,1
	E04	1 011	447	53,9	425	211	49,6	101	23,8	31	7,3	31	7,3	9	2,1	42	9,9
	B05	1 009	654	80,1	639	237	37,1	208	32,6	51	8,0	97	15,2	29	4,5	17	2,7
Hardert	E09	654	273	36,6	261	79	30,3	84	32,2	32	12,3	38	14,6	10	3,8	18	6,9
	E04	625	279	52,0	271	107	39,5	81	29,9	30	11,1	25	9,2	3	1,1	25	9,2
	B05	640	398	74,0	387	114	29,5	148	38,2	35	9,0	47	12,1	28	7,2	15	3,9
Hümmerich	E09	600	250	47,0	230	66	28,7	84	36,5	17	7,4	32	13,9	11	4,8	20	8,7
	E04	587	280	54,8	256	101	39,5	102	39,8	12	4,7	20	7,8	4	1,6	17	6,6
	B05	592	359	71,1	346	99	28,6	150	43,4	16	4,6	49	14,2	21	6,1	11	3,2
Kurtscheid	E09	800	456	67,5	433	261	60,3	63	14,5	26	6,0	46	10,6	5	1,2	32	7,4
	E04	764	483	75,5	457	296	64,8	68	14,9	31	6,8	27	5,9	2	0,4	33	7,2
	B05	779	571	86,4	558	275	49,3	140	25,1	31	5,6	75	13,4	20	3,6	17	3,0
Meinborn	E09	400	152	47,4	150	40	26,7	52	34,7	21	14,0	19	12,7	5	3,3	13	8,7
	E04	382	212	61,3	203	62	30,5	73	36,0	26	12,8	14	6,9	7	3,4	21	10,3
	B05	389	281	82,4	276	64	23,2	109	39,5	37	13,4	39	14,1	21	7,6	6	2,2
Melsbach	E09	1 654	692	54,2	662	215	32,5	217	32,8	56	8,5	85	12,8	29	4,4	60	9,1
	E04	1 711	817	57,7	761	287	37,7	276	36,3	85	11,2	54	7,1	9	1,2	50	6,6
	B05	1 707	1 067	81,5	1 046	339	32,4	455	43,5	65	6,2	120	11,5	40	3,8	27	2,6
Oberhonnefeld-Gierend	E09	738	353	55,1	346	93	26,9	117	33,8	32	9,2	49	14,2	18	5,2	37	10,7
	E04	716	341	53,6	327	134	41,0	111	33,9	33	10,1	21	6,4	1	0,3	27	8,3
	B05	740	484	76,9	479	136	28,4	220	45,9	33	6,9	55	11,5	16	3,3	19	4,0
Oberraden	E09	495	228	58,3	219	63	28,8	77	35,2	20	9,1	41	18,7	7	3,2	11	5,0
	E04	486	278	62,9	259	88	34,0	98	37,8	18	6,9	40	15,4	2	0,8	13	5,0
	B05	498	360	84,9	350	87	24,9	134	38,3	34	9,7	76	21,7	11	3,1	8	2,3
Rengsdorf	E09	2 015	730	41,9	706	248	35,1	211	29,9	67	9,5	125	17,7	12	1,7	43	6,1
	E04	2 012	857	54,5	821	319	38,9	265	32,3	69	8,4	96	11,7	6	0,7	66	8,0
	B05	2 009	1 192	77,4	1 168	375	32,1	438	37,5	81	6,9	197	16,9	52	4,5	25	2,1
Rüscheid	E09	646	332	58,5	320	78	24,4	122	38,1	22	6,9	56	17,5	10	3,1	32	10,0
	E04	638	384	62,7	363	117	32,2	149	41,0	25	6,9	28	7,7	4	1,1	40	11,0
	B05	638	493	85,6	481	113	23,5	211	43,9	34	7,1	67	13,9	32	6,7	24	5,0
Straßenhaus	E09	1 471	629	50,8	605	194	32,1	206	34,0	53	8,8	84	13,9	19	3,1	49	8,1
	E04	1 437	722	57,0	700	297	42,4	212	30,3	60	8,6	69	9,9	8	1,1	54	7,7
	B05	1 462	967	75,3	953	325	34,1	365	38,3	64	6,7	113	11,9	46	4,8	40	4,2
Thalhausen	E09	541	234	49,7	220	67	30,5	93	42,3	14	6,4	22	10,0	4	1,8	20	9,1
	E04	549	320	61,7	301	120	39,9	126	41,9	22	7,3	13	4,3	2	0,7	18	6,0
	B05	547	416	82,4	404	109	27,0	193	47,8	27	6,7	47	11,6	19	4,7	9	2,2

## T 11 Europawahlergebnisse - Ergebnisse der Ortsgemeinden (ohne Briefwahl)

Gemeinde	Wahl	Wahlberechtigte	Wähler	Wahlbeteiligung <sup>1)</sup>	Gültige Stimmen	Von den gültigen Stimmen entfielen auf											
						CDU		SPD		GRÜNE		FDP		DIE LINKE		Sonstige	
						Anzahl	%	Anzahl	%	Anz.	%	Anz.	%	Anz.	%	Anz.	%
<b>VG Unkel</b>																	
Bruchhausen	E09	704	356	58,4	344	179	52,0	63	18,3	38	11,0	35	10,2	10	2,9	19	5,5
	E04	696	371	60,1	362	220	60,8	85	23,5	32	8,8	10	2,8	1	0,3	14	3,9
	B05	713	492	83,8	488	211	43,2	168	34,4	30	6,1	53	10,9	17	3,5	9	1,8
Erpel	E09	1 917	751	53,4	727	325	44,7	169	23,2	71	9,8	77	10,6	32	4,4	53	7,3
	E04	1 916	872	55,5	832	445	53,5	201	24,2	80	9,6	47	5,6	10	1,2	49	5,9
	B05	1 903	1 219	83,0	1 199	464	38,7	426	35,5	79	6,6	160	13,3	52	4,3	18	1,5
Rheinbreitbach	E09	3 380	1 265	52,6	1 231	439	35,7	315	25,6	182	14,8	173	14,1	27	2,2	95	7,7
	E04	3 402	1 406	49,0	1 377	633	46,0	305	22,1	216	15,7	151	11,0	9	0,7	63	4,6
	B05	3 404	2 238	84,0	2 210	856	38,7	668	30,2	235	10,6	356	16,1	61	2,8	34	1,5
Unkel, St.	E09	3 619	1 407	51,4	1 372	508	37,0	410	29,9	200	14,6	142	10,3	31	2,3	81	5,9
	E04	3 652	1 740	59,6	1 683	830	49,3	479	28,5	220	13,1	73	4,3	11	0,7	70	4,2
	B05	3 667	2 213	78,3	2 176	795	36,5	786	36,1	208	9,6	282	13,0	81	3,7	24	1,1
<b>VG Waldbreitbach</b>																	
Breitscheid	E09	1 722	659	43,8	627	281	44,8	149	23,8	50	8,0	66	10,5	22	3,5	59	9,4
	E04	1 693	714	47,3	684	415	60,7	117	17,1	50	7,3	35	5,1	11	1,6	56	8,2
	B05	1 726	1 080	73,8	1 062	421	39,6	334	31,5	67	6,3	153	14,4	53	5,0	34	3,2
Datzeroth	E09	194	122	73,1	116	30	25,9	37	31,9	9	7,8	21	18,1	5	4,3	14	12,1
	E04	178	114	69,5	105	39	37,1	32	30,5	11	10,5	9	8,6	0	0,0	14	13,3
	B05	183	149	89,2	148	48	32,4	77	52,0	3	2,0	11	7,4	5	3,4	4	2,7
Hausen (Wied)	E09	1 442	539	44,6	510	213	41,8	146	28,6	31	6,1	65	12,7	19	3,7	36	7,1
	E04	1 388	711	56,4	673	357	53,0	187	27,8	36	5,3	30	4,5	14	2,1	49	7,3
	B05	1 398	880	74,7	860	377	43,8	286	33,3	63	7,3	93	10,8	23	2,7	18	2,1
Niederbreitbach	E09	1 246	495	47,7	464	209	45,0	99	21,3	37	8,0	50	10,8	17	3,7	52	11,2
	E04	1 119	573	61,2	540	303	56,1	106	19,6	48	8,9	30	5,6	3	0,6	50	9,3
	B05	1 149	765	78,0	746	309	41,4	228	30,6	48	6,4	90	12,1	43	5,8	28	3,8
Roßbach	E09	1 223	549	54,0	522	302	57,9	80	15,3	40	7,7	58	11,1	10	1,9	32	6,1
	E04	1 162	635	63,4	599	408	68,1	84	14,0	37	6,2	34	5,7	5	0,8	31	5,2
	B05	1 196	787	79,6	773	398	51,5	179	23,2	56	7,2	99	12,8	23	3,0	18	2,3
Waldbreitbach	E09	1 548	554	50,0	540	275	50,9	103	19,1	33	6,1	63	11,7	12	2,2	54	10,0
	E04	1 585	719	55,6	691	422	61,1	123	17,8	51	7,4	48	6,9	8	1,2	39	5,6
	B05	1 587	990	79,0	959	449	46,8	265	27,6	50	5,2	139	14,5	36	3,8	20	2,1
<b>Rhein-Hunsrück-Kreis, Landkreis</b>																	
<b>VG Emmelshausen</b>																	
Badenhard	E09	114	73	69,5	64	23	35,9	21	32,8	8	12,5	8	12,5	1	1,6	3	4,7
	E04	126	87	70,7	84	30	35,7	32	38,1	13	15,5	1	1,2	1	1,2	7	8,3
	B05	120	94	85,5	90	26	28,9	15	16,7	16	17,8	16	17,8	12	13,3	5	5,6
Beulich	E09	421	194	59,5	180	79	43,9	30	16,7	22	12,2	19	10,6	7	3,9	23	12,8
	E04	441	293	79,6	266	146	54,9	33	12,4	29	10,9	18	6,8	2	0,8	38	14,3
	B05	438	288	74,8	282	108	38,3	95	33,7	28	9,9	25	8,9	13	4,6	13	4,6
Bickenbach	E09	280	189	80,8	175	73	41,7	37	21,1	9	5,1	28	16,0	8	4,6	20	11,4
	E04	271	201	82,7	190	99	52,1	54	28,4	5	2,6	20	10,5	1	0,5	11	5,8
	B05	279	218	85,5	210	96	45,7	51	24,3	11	5,2	31	14,8	13	6,2	8	3,8
Birkheim	E09	127	73	66,4	69	34	49,3	9	13,0	4	5,8	9	13,0	4	5,8	9	13,0
	E04	112	81	79,4	76	47	61,8	11	14,5	4	5,3	7	9,2	1	1,3	6	7,9
	B05	117	99	92,5	93	43	46,2	28	30,1	2	2,2	12	12,9	7	7,5	1	1,1
Dörth	E09	424	230	62,7	221	115	52,0	35	15,8	14	6,3	29	13,1	11	5,0	17	7,7
	E04	428	261	69,0	249	158	63,5	38	15,3	18	7,2	15	6,0	2	0,8	18	7,2
	B05	424	280	77,8	272	139	51,1	52	19,1	21	7,7	42	15,4	9	3,3	9	3,3
Emmelshausen	E09	3 867	1 382	45,7	1 343	693	51,6	270	20,1	123	9,2	128	9,5	40	3,0	89	6,6
	E04	3 819	1 704	56,5	1 627	939	57,7	347	21,3	126	7,7	90	5,5	8	0,5	117	7,2
	B05	3 846	2 463	77,9	2 423	1 135	46,8	643	26,5	154	6,4	329	13,6	115	4,7	47	1,9
Gondershausen	E09	1 016	482	56,9	443	193	43,6	84	19,0	42	9,5	48	10,8	25	5,6	51	11,5
	E04	1 022	567	61,7	520	280	53,8	116	22,3	38	7,3	26	5,0	8	1,5	52	10,0
	B05	1 008	716	81,8	688	281	40,8	207	30,1	38	5,5	82	11,9	51	7,4	29	4,2

**T 11 Europawahlergebnisse - Ergebnisse der Ortsgemeinden (ohne Briefwahl)**

Gemeinde	Wahl	Wahlberechtigte	Wähler	Wahlbeteiligung <sup>1)</sup>	Gültige Stimmen	Von den gültigen Stimmen entfielen auf											
						CDU		SPD		GRÜNE		FDP		DIE LINKE		Sonstige	
						Anzahl	%	Anzahl	%	Anz.	%	Anz.	%	Anz.	%	Anz.	%
Halsenbach	E09	962	448	55,4	428	219	51,2	71	16,6	35	8,2	62	14,5	15	3,5	26	6,1
	E04	954	521	62,0	501	327	65,3	78	15,6	40	8,0	28	5,6	9	1,8	19	3,8
	B05	990	661	78,2	647	320	49,5	149	23,0	42	6,5	99	15,3	23	3,6	14	2,2
Hausbay	E09	159	107	76,4	103	50	48,5	19	18,4	7	6,8	13	12,6	4	3,9	10	9,7
	E04	142	104	76,5	98	63	64,3	14	14,3	7	7,1	4	4,1	0	0,0	10	10,2
	B05	140	110	85,9	107	57	53,3	21	19,6	8	7,5	16	15,0	5	4,7	0	0,0
Hungenroth	E09	209	122	72,2	118	51	43,2	32	27,1	6	5,1	18	15,3	2	1,7	9	7,6
	E04	207	163	90,6	156	89	57,1	34	21,8	3	1,9	21	13,5	0	0,0	9	5,8
	B05	207	159	90,3	157	77	49,0	38	24,2	5	3,2	30	19,1	3	1,9	4	2,5
Karbach	E09	449	213	56,5	201	131	65,2	28	13,9	13	6,5	15	7,5	3	1,5	11	5,5
	E04	433	289	75,9	277	180	65,0	36	13,0	18	6,5	24	8,7	1	0,4	18	6,5
	B05	453	334	82,7	323	187	57,9	59	18,3	18	5,6	41	12,7	12	3,7	6	1,9
Kratzenburg	E09	305	192	70,6	176	82	46,6	42	23,9	21	11,9	14	8,0	8	4,5	9	5,1
	E04	321	212	74,4	201	108	53,7	43	21,4	22	10,9	7	3,5	4	2,0	17	8,5
	B05	310	238	87,2	232	98	42,2	76	32,8	25	10,8	19	8,2	11	4,7	3	1,3
Leiningen	E09	573	210	47,2	196	89	45,4	32	16,3	13	6,6	40	20,4	11	5,6	11	5,6
	E04	564	367	70,6	347	226	65,1	51	14,7	17	4,9	29	8,4	0	0,0	24	6,9
	B05	578	432	82,1	420	213	50,7	110	26,2	13	3,1	55	13,1	25	6,0	4	1,0
Lingerhahn	E09	372	198	61,9	188	98	52,1	35	18,6	13	6,9	21	11,2	7	3,7	14	7,4
	E04	373	235	67,9	222	123	55,4	55	24,8	17	7,7	14	6,3	0	0,0	13	5,9
	B05	366	260	81,0	252	107	42,5	78	31,0	21	8,3	27	10,7	12	4,8	7	2,8
Maisborn	E09	99	70	76,9	63	30	47,6	11	17,5	3	4,8	13	20,6	2	3,2	4	6,3
	E04	107	85	90,4	77	46	59,7	14	18,2	4	5,2	6	7,8	0	0,0	7	9,1
	B05	103	71	78,9	69	30	43,5	17	24,6	5	7,2	12	17,4	3	4,3	2	2,9
Mermuth	E09	224	113	56,5	101	54	53,5	14	13,9	6	5,9	15	14,9	1	1,0	11	10,9
	E04	242	167	78,8	153	89	58,2	26	17,0	12	7,8	11	7,2	1	0,7	14	9,2
	B05	240	181	84,2	175	74	42,3	47	26,9	12	6,9	30	17,1	7	4,0	5	2,9
Morshausen	E09	315	170	62,0	161	93	57,8	29	18,0	19	11,8	10	6,2	5	3,1	5	3,1
	E04	302	200	69,4	191	109	57,1	37	19,4	24	12,6	7	3,7	3	1,6	11	5,8
	B05	317	246	83,7	242	117	48,3	71	29,3	22	9,1	18	7,4	8	3,3	6	2,5
Mühlpfad	E09	53	34	72,3	33	24	72,7	1	3,0	1	3,0	3	9,1	3	9,1	1	3,0
	E04	63	48	82,8	46	36	78,3	4	8,7	1	2,2	1	2,2	1	2,2	3	6,5
	B05	58	41	78,8	41	33	80,5	0	0,0	2	4,9	3	7,3	3	7,3	0	0,0
Ney	E09	296	174	72,5	163	78	47,9	36	22,1	9	5,5	22	13,5	6	3,7	12	7,4
	E04	286	204	80,6	193	113	58,5	38	19,7	14	7,3	11	5,7	0	0,0	17	8,8
	B05	287	208	87,8	201	89	44,3	50	24,9	12	6,0	35	17,4	9	4,5	6	3,0
Niedert	E09	103	52	57,8	46	15	32,6	16	34,8	6	13,0	4	8,7	1	2,2	4	8,7
	E04	103	80	80,8	79	32	40,5	25	31,6	6	7,6	8	10,1	0	0,0	8	10,1
	B05	106	75	82,4	74	26	35,1	28	37,8	3	4,1	6	8,1	7	9,5	4	5,4
Norath	E09	355	164	55,2	156	76	48,7	14	9,0	14	9,0	25	16,0	9	5,8	18	11,5
	E04	356	235	70,4	220	122	55,5	37	16,8	12	5,5	25	11,4	3	1,4	21	9,5
	B05	345	246	80,9	241	113	46,9	61	25,3	12	5,0	33	13,7	12	5,0	10	4,1
Pfalzfeld	E09	495	255	59,9	244	86	35,2	55	22,5	20	8,2	35	14,3	18	7,4	30	12,3
	E04	470	296	71,2	274	117	42,7	80	29,2	22	8,0	16	5,8	4	1,5	35	12,8
	B05	479	333	79,9	323	116	35,9	113	35,0	24	7,4	40	12,4	19	5,9	11	3,4
Schwall	E09	263	165	71,1	160	75	46,9	23	14,4	20	12,5	24	15,0	3	1,9	15	9,4
	E04	249	151	70,2	142	80	56,3	33	23,2	11	7,7	10	7,0	0	0,0	8	5,6
	B05	244	184	90,2	180	86	47,8	51	28,3	9	5,0	18	10,0	10	5,6	6	3,3
Thörlingen	E09	111	85	91,4	79	52	65,8	3	3,8	5	6,3	9	11,4	4	5,1	6	7,6
	E04	118	92	85,2	90	68	75,6	7	7,8	5	5,6	6	6,7	1	1,1	3	3,3
	B05	113	96	93,2	94	58	61,7	12	12,8	7	7,4	11	11,7	4	4,3	2	2,1
Utzenhain	E09	104	66	65,3	62	25	40,3	15	24,2	6	9,7	7	11,3	3	4,8	6	9,7
	E04	102	85	85,0	80	38	47,5	25	31,3	3	3,8	5	6,3	0	0,0	9	11,3
	B05	102	80	82,5	77	28	36,4	25	32,5	3	3,9	18	23,4	2	2,6	1	1,3
VG Kastellaun																	
Alterkülz	E09	339	195	64,8	188	48	25,5	75	39,9	12	6,4	29	15,4	12	6,4	12	6,4
	E04	348	246	76,6	231	76	32,9	87	37,7	22	9,5	26	11,3	7	3,0	13	5,6
	B05	355	276	81,4	266	65	24,4	108	40,6	23	8,6	42	15,8	23	8,6	5	1,9

**T 11 Europawahlergebnisse - Ergebnisse der Ortsgemeinden (ohne Briefwahl)**

Gemeinde	Wahl	Wahlberechtigte	Wähler	Wahlbeteiligung <sup>1)</sup>	Gültige Stimmen	Von den gültigen Stimmen entfielen auf											
						CDU		SPD		GRÜNE		FDP		DIE LINKE		Sonstige	
						Anzahl	%	Anzahl	%	Anz.	%	Anz.	%	Anz.	%	Anz.	%
Bell (Hunsrück)	E09	1 170	682	68,8	640	122	19,1	283	44,2	64	10,0	91	14,2	27	4,2	53	8,3
	E04	1 144	739	72,0	690	149	21,6	323	46,8	58	8,4	74	10,7	16	2,3	70	10,1
	B05	1 164	868	83,5	850	169	19,9	417	49,1	80	9,4	115	13,5	38	4,5	31	3,6
Beltheim	E09	1 609	785	56,1	758	356	47,0	142	18,7	63	8,3	86	11,3	32	4,2	79	10,4
	E04	1 622	978	65,1	951	521	54,8	171	18,0	88	9,3	66	6,9	14	1,5	91	9,6
	B05	1 616	1 124	77,4	1 094	481	44,0	257	23,5	104	9,5	158	14,4	58	5,3	36	3,3
Braunshorn	E09	513	362	77,2	342	204	59,6	67	19,6	15	4,4	32	9,4	5	1,5	19	5,6
	E04	501	369	78,0	355	243	68,5	58	16,3	14	3,9	21	5,9	5	1,4	14	3,9
	B05	499	395	85,5	383	188	49,1	103	26,9	13	3,4	44	11,5	13	3,4	22	5,7
Buch	E09	745	393	58,7	370	192	51,9	98	26,5	14	3,8	35	9,5	6	1,6	25	6,8
	E04	757	476	67,9	450	250	55,6	122	27,1	21	4,7	26	5,8	4	0,9	27	6,0
	B05	751	581	85,8	575	253	44,0	181	31,5	31	5,4	71	12,3	23	4,0	16	2,8
Dommershausen	E09	945	498	67,8	482	292	60,6	69	14,3	27	5,6	53	11,0	8	1,7	33	6,8
	E04	939	591	73,8	560	415	74,1	62	11,1	28	5,0	27	4,8	4	0,7	24	4,3
	B05	949	723	86,1	707	399	56,4	115	16,3	43	6,1	108	15,3	31	4,4	11	1,6
Gödenroth	E09	401	228	67,9	214	54	25,2	85	39,7	31	14,5	22	10,3	2	0,9	20	9,3
	E04	382	271	78,8	245	87	35,5	106	43,3	26	10,6	16	6,5	0	0,0	10	4,1
	B05	395	297	85,1	290	80	27,6	120	41,4	35	12,1	36	12,4	12	4,1	7	2,4
Hasselbach	E09	150	81	58,3	74	20	27,0	26	35,1	7	9,5	9	12,2	4	5,4	8	10,8
	E04	152	110	79,1	99	28	28,3	40	40,4	2	2,0	15	15,2	1	1,0	13	13,1
	B05	152	112	80,0	109	24	22,0	49	45,0	4	3,7	20	18,3	7	6,4	5	4,6
Hollnich	E09	256	143	63,3	137	37	27,0	44	32,1	21	15,3	16	11,7	4	2,9	15	10,9
	E04	236	145	69,4	139	54	38,8	28	20,1	24	17,3	16	11,5	2	1,4	15	10,8
	B05	230	163	80,7	160	47	29,4	47	29,4	19	11,9	37	23,1	7	4,4	3	1,9
Kastellaun, St.	E09	4 121	945	27,8	909	404	44,4	225	24,8	64	7,0	112	12,3	31	3,4	73	8,0
	E04	4 033	1 339	38,9	1 315	758	57,6	308	23,4	99	7,5	77	5,9	14	1,1	59	4,5
	B05	4 041	1 971	60,4	1 930	843	43,7	585	30,3	101	5,2	255	13,2	90	4,7	56	2,9
Korweiler	E09	67	50	80,6	48	23	47,9	5	10,4	3	6,3	11	22,9	0	0,0	6	12,5
	E04	70	61	91,0	57	33	57,9	10	17,5	3	5,3	5	8,8	1	1,8	5	8,8
	B05	75	61	89,7	61	34	55,7	12	19,7	4	6,6	5	8,2	1	1,6	5	8,2
Mastershausen	E09	895	411	49,8	377	197	52,3	68	18,0	16	4,2	49	13,0	11	2,9	36	9,5
	E04	916	516	58,3	477	316	66,2	84	17,6	25	5,2	16	3,4	1	0,2	35	7,3
	B05	909	654	77,6	640	317	49,5	151	23,6	23	3,6	105	16,4	29	4,5	15	2,3
Michelbach	E09	141	101	80,8	95	26	27,4	30	31,6	10	10,5	18	18,9	3	3,2	8	8,4
	E04	156	100	67,1	95	28	29,5	32	33,7	7	7,4	18	18,9	0	0,0	10	10,5
	B05	152	117	81,3	115	19	16,5	49	42,6	6	5,2	28	24,3	7	6,1	6	5,2
Roth	E09	202	116	60,7	102	23	22,5	36	35,3	12	11,8	11	10,8	7	6,9	13	12,7
	E04	180	106	61,6	98	25	25,5	37	37,8	8	8,2	14	14,3	3	3,1	11	11,2
	B05	190	141	80,1	137	23	16,8	64	46,7	9	6,6	22	16,1	11	8,0	8	5,8
Spesenroth	E09	128	79	71,2	66	26	39,4	20	30,3	5	7,6	9	13,6	2	3,0	4	6,1
	E04	129	85	68,5	75	31	41,3	31	41,3	4	5,3	6	8,0	1	1,3	2	2,7
	B05	132	97	75,8	90	38	42,2	32	35,6	4	4,4	14	15,6	1	1,1	1	1,1
Uhler	E09	321	163	58,0	157	33	21,0	77	49,0	14	8,9	17	10,8	10	6,4	6	3,8
	E04	309	168	57,3	160	44	27,5	77	48,1	12	7,5	8	5,0	5	3,1	14	8,8
	B05	306	201	75,3	198	46	23,2	91	46,0	18	9,1	14	7,1	23	11,6	6	3,0
VG Kirchberg (Hunsrück)																	
Bärenbach	E09	342	162	50,3	137	36	26,3	52	38,0	13	9,5	15	10,9	7	5,1	14	10,2
	E04	363	192	54,7	163	59	36,2	65	39,9	7	4,3	13	8,0	0	0,0	19	11,7
	B05	360	247	72,2	236	65	27,5	113	47,9	10	4,2	18	7,6	19	8,1	11	4,7
Belg	E09	116	87	79,1	85	18	21,2	34	40,0	3	3,5	13	15,3	3	3,5	14	16,5
	E04	107	77	77,0	74	7	9,5	36	48,6	5	6,8	14	18,9	2	2,7	10	13,5
	B05	107	86	81,1	85	11	12,9	49	57,6	4	4,7	12	14,1	4	4,7	5	5,9
Büchenbeuren	E09	1 294	438	39,0	412	122	29,6	154	37,4	20	4,9	74	18,0	7	1,7	35	8,5
	E04	1 273	597	49,7	562	226	40,2	167	29,7	27	4,8	79	14,1	6	1,1	57	10,1
	B05	1 267	755	64,8	720	267	37,1	236	32,8	40	5,6	108	15,0	47	6,5	22	3,1
Dickenschied	E09	592	324	58,6	308	156	50,6	69	22,4	12	3,9	42	13,6	10	3,2	19	6,2
	E04	573	354	64,8	334	196	58,7	70	21,0	16	4,8	28	8,4	1	0,3	23	6,9
	B05	585	446	83,4	433	194	44,8	115	26,6	18	4,2	79	18,2	15	3,5	12	2,8

**T 11 Europawahlergebnisse - Ergebnisse der Ortsgemeinden (ohne Briefwahl)**

Gemeinde	Wahl	Wahlberechtigte	Wähler	Wahlbeteiligung <sup>1)</sup>	Gültige Stimmen	Von den gültigen Stimmen entfielen auf											
						CDU		SPD		GRÜNE		FDP		DIE LINKE		Sonstige	
						Anzahl	%	Anzahl	%	Anz.	%	Anz.	%	Anz.	%	Anz.	%
Dill	E09	160	114	78,6	107	18	16,8	43	40,2	13	12,1	23	21,5	4	3,7	6	5,6
	E04	169	129	82,2	119	32	26,9	39	32,8	20	16,8	18	15,1	2	1,7	8	6,7
	B05	166	130	90,3	125	23	18,4	53	42,4	13	10,4	29	23,2	4	3,2	3	2,4
Dillendorf	E09	474	223	57,9	212	47	22,2	70	33,0	17	8,0	27	12,7	12	5,7	39	18,4
	E04	468	251	61,2	231	64	27,7	62	26,8	12	5,2	40	17,3	10	4,3	43	18,6
	B05	468	284	69,6	274	66	24,1	110	40,1	19	6,9	34	12,4	30	10,9	15	5,5
Gehlweiler	E09	211	134	77,9	124	39	31,5	36	29,0	15	12,1	17	13,7	4	3,2	13	10,5
	E04	202	157	79,3	138	53	38,4	41	29,7	14	10,1	15	10,9	2	1,4	13	9,4
	B05	204	142	71,7	140	27	19,3	59	42,1	8	5,7	29	20,7	8	5,7	9	6,4
Gemünden	E09	991	436	54,0	416	186	44,7	87	20,9	26	6,3	54	13,0	16	3,8	47	11,3
	E04	1 036	548	60,6	517	252	48,7	144	27,9	27	5,2	42	8,1	3	0,6	49	9,5
	B05	1 035	670	75,3	647	204	31,5	238	36,8	36	5,6	108	16,7	36	5,6	25	3,9
Hahn	E09	153	98	68,5	92	31	33,7	21	22,8	1	1,1	25	27,2	2	2,2	12	13,0
	E04	157	103	66,5	76	32	42,1	21	27,6	2	2,6	14	18,4	0	0,0	7	9,2
	B05	154	95	65,5	86	23	26,7	30	34,9	2	2,3	23	26,7	5	5,8	3	3,5
Hecken	E09	110	51	81,0	50	8	16,0	20	40,0	4	8,0	13	26,0	0	0,0	5	10,0
	E04	119	80	78,4	71	21	29,6	23	32,4	4	5,6	17	23,9	1	1,4	5	7,0
	B05	117	90	83,3	88	14	15,9	37	42,0	6	6,8	27	30,7	2	2,3	2	2,3
Heinzenbach	E09	330	194	64,5	178	72	40,4	51	28,7	14	7,9	24	13,5	3	1,7	14	7,9
	E04	327	222	71,4	208	85	40,9	50	24,0	14	6,7	36	17,3	4	1,9	19	9,1
	B05	334	245	79,5	241	72	29,9	85	35,3	20	8,3	41	17,0	15	6,2	8	3,3
Henau	E09	125	75	68,8	70	15	21,4	34	48,6	5	7,1	10	14,3	3	4,3	3	4,3
	E04	128	101	81,5	93	30	32,3	41	44,1	7	7,5	7	7,5	3	3,2	5	5,4
	B05	138	101	80,8	94	19	20,2	50	53,2	6	6,4	10	10,6	6	6,4	3	3,2
Hirschfeld (Hunsrück)	E09	279	187	76,3	167	56	33,5	48	28,7	12	7,2	27	16,2	10	6,0	14	8,4
	E04	270	191	73,5	172	78	45,3	43	25,0	12	7,0	22	12,8	3	1,7	14	8,1
	B05	285	219	82,3	214	59	27,6	83	38,8	18	8,4	32	15,0	15	7,0	7	3,3
Kappel	E09	390	197	54,3	188	68	36,2	58	30,9	16	8,5	23	12,2	8	4,3	15	8,0
	E04	393	226	60,4	214	91	42,5	65	30,4	14	6,5	22	10,3	4	1,9	18	8,4
	B05	390	280	76,9	274	95	34,7	97	35,4	14	5,1	40	14,6	19	6,9	9	3,3
Kirchberg (Hunsrück), St.	E09	2 941	1 002	40,9	951	414	43,5	207	21,8	78	8,2	144	15,1	32	3,4	76	8,0
	E04	2 971	1 435	56,1	1 365	711	52,1	326	23,9	82	6,0	136	10,0	20	1,5	90	6,6
	B05	2 983	1 885	71,5	1 820	747	41,0	593	32,6	98	5,4	254	14,0	89	4,9	39	2,1
Kludenbach	E09	91	59	75,6	57	20	35,1	17	29,8	6	10,5	5	8,8	5	8,8	4	7,0
	E04	86	68	80,0	59	23	39,0	14	23,7	8	13,6	5	8,5	4	6,8	5	8,5
	B05	89	70	81,4	65	15	23,1	25	38,5	7	10,8	11	16,9	4	6,2	3	4,6
Lauferweiler	E09	666	374	63,8	339	92	27,1	116	34,2	29	8,6	38	11,2	19	5,6	45	13,3
	E04	679	345	55,6	318	105	33,0	113	35,5	31	9,7	28	8,8	2	0,6	39	12,3
	B05	677	436	70,4	424	114	26,9	172	40,6	38	9,0	43	10,1	39	9,2	18	4,2
Lautzenhausen	E09	240	143	63,0	131	51	38,9	37	28,2	6	4,6	27	20,6	3	2,3	7	5,3
	E04	267	163	63,9	153	67	43,8	42	27,5	12	7,8	21	13,7	1	0,7	10	6,5
	B05	275	194	74,0	191	56	29,3	71	37,2	10	5,2	40	20,9	4	2,1	10	5,2
Lindenschied	E09	173	80	48,5	68	27	39,7	17	25,0	2	2,9	14	20,6	2	2,9	6	8,8
	E04	184	125	72,3	112	53	47,3	33	29,5	8	7,1	7	6,3	3	2,7	8	7,1
	B05	176	130	78,3	125	44	35,2	41	32,8	6	4,8	21	16,8	3	2,4	10	8,0
Maitzborn	E09	97	47	51,1	46	12	26,1	10	21,7	2	4,3	12	26,1	4	8,7	6	13,0
	E04	108	40	43,5	35	11	31,4	6	17,1	4	11,4	11	31,4	2	5,7	1	2,9
	B05	117	70	63,1	68	17	25,0	15	22,1	6	8,8	20	29,4	6	8,8	4	5,9
Metzenhausen	E09	110	79	76,7	73	53	72,6	5	6,8	4	5,5	8	11,0	1	1,4	2	2,7
	E04	102	82	82,8	73	56	76,7	6	8,2	1	1,4	4	5,5	0	0,0	6	8,2
	B05	108	84	79,2	82	51	62,2	13	15,9	1	1,2	11	13,4	4	4,9	2	2,4
Nieder Kostenz	E09	143	84	62,2	76	28	36,8	17	22,4	9	11,8	8	10,5	6	7,9	8	10,5
	E04	171	114	69,9	104	51	49,0	20	19,2	10	9,6	11	10,6	1	1,0	11	10,6
	B05	163	120	78,4	118	44	37,3	32	27,1	4	3,4	24	20,3	6	5,1	8	6,8
Niedersohren	E09	363	234	71,3	212	52	24,5	75	35,4	18	8,5	30	14,2	8	3,8	29	13,7
	E04	333	238	78,0	225	81	36,0	69	30,7	19	8,4	24	10,7	4	1,8	28	12,4
	B05	346	254	79,4	243	59	24,3	88	36,2	22	9,1	50	20,6	12	4,9	12	4,9

**T 11 Europawahlergebnisse - Ergebnisse der Ortsgemeinden (ohne Briefwahl)**

Gemeinde	Wahl	Wahlberechtigte	Wähler	Wahlbeteiligung <sup>1)</sup>	Gültige Stimmen	Von den gültigen Stimmen entfielen auf											
						CDU		SPD		GRÜNE		FDP		DIE LINKE		Sonstige	
						Anzahl	%	Anzahl	%	Anz.	%	Anz.	%	Anz.	%	Anz.	%
Niederweiler	E09	300	139	50,2	125	48	38,4	33	26,4	10	8,0	13	10,4	9	7,2	12	9,6
	E04	316	178	57,8	160	64	40,0	43	26,9	10	6,3	22	13,8	4	2,5	17	10,6
	B05	324	209	70,6	203	75	36,9	69	34,0	9	4,4	30	14,8	14	6,9	6	3,0
Ober Kostenz	E09	206	102	52,6	94	23	24,5	37	39,4	14	14,9	13	13,8	1	1,1	6	6,4
	E04	210	131	66,5	123	32	26,0	44	35,8	29	23,6	14	11,4	2	1,6	2	1,6
	B05	216	149	78,8	143	25	17,5	78	54,5	16	11,2	18	12,6	4	2,8	2	1,4
Raversbeuren	E09	113	82	75,2	80	22	27,5	18	22,5	11	13,8	19	23,8	3	3,8	7	8,8
	E04	129	85	70,8	81	26	32,1	23	28,4	10	12,3	16	19,8	0	0,0	6	7,4
	B05	124	104	85,2	100	18	18,0	31	31,0	15	15,0	32	32,0	4	4,0	0	0,0
Reckershausen	E09	299	147	53,1	138	63	45,7	27	19,6	9	6,5	18	13,0	5	3,6	16	11,6
	E04	294	182	67,7	171	84	49,1	32	18,7	9	5,3	21	12,3	3	1,8	22	12,9
	B05	299	205	73,5	199	78	39,2	54	27,1	9	4,5	36	18,1	3	1,5	19	9,5
Rödelhausen	E09	116	67	77,0	62	38	61,3	9	14,5	1	1,6	13	21,0	0	0,0	1	1,6
	E04	112	85	78,7	79	60	75,9	16	20,3	1	1,3	2	2,5	0	0,0	0	0,0
	B05	114	94	88,7	91	58	63,7	16	17,6	0	0,0	12	13,2	3	3,3	2	2,2
Rödern	E09	153	77	58,3	66	24	36,4	17	25,8	5	7,6	7	10,6	4	6,1	9	13,6
	E04	155	106	71,1	97	46	47,4	27	27,8	9	9,3	9	9,3	0	0,0	6	6,2
	B05	162	122	81,9	118	36	30,5	41	34,7	11	9,3	14	11,9	6	5,1	10	8,5
Rohrbach	E09	142	82	60,7	80	27	33,8	25	31,3	9	11,3	12	15,0	2	2,5	5	6,3
	E04	155	100	65,4	94	41	43,6	21	22,3	9	9,6	14	14,9	3	3,2	6	6,4
	B05	155	119	83,8	117	32	27,4	32	27,4	13	11,1	24	20,5	9	7,7	7	6,0
Schlierschied	E09	150	93	66,4	90	22	24,4	21	23,3	6	6,7	19	21,1	2	2,2	20	22,2
	E04	143	106	76,3	98	23	23,5	29	29,6	7	7,1	12	12,2	2	2,0	25	25,5
	B05	149	123	83,1	120	31	25,8	37	30,8	11	9,2	27	22,5	1	0,8	13	10,8
Schwarzen	E09	103	63	65,6	57	10	17,5	20	35,1	10	17,5	10	17,5	2	3,5	5	8,8
	E04	103	78	78,0	73	9	12,3	27	37,0	20	27,4	6	8,2	2	2,7	9	12,3
	B05	112	79	80,6	78	9	11,5	38	48,7	13	16,7	14	17,9	4	5,1	0	0,0
Sohren	E09	2 606	1 313	55,8	1 214	539	44,4	366	30,1	43	3,5	118	9,7	39	3,2	109	9,0
	E04	2 658	1 516	61,0	1 415	688	48,6	419	29,6	69	4,9	111	7,8	11	0,8	117	8,3
	B05	2 658	1 754	71,4	1 686	679	40,3	584	34,6	59	3,5	231	13,7	77	4,6	56	3,3
Sohrschied	E09	79	50	66,7	48	3	6,3	18	37,5	5	10,4	17	35,4	3	6,3	2	4,2
	E04	81	64	85,3	63	10	15,9	22	34,9	5	7,9	18	28,6	0	0,0	8	12,7
	B05	86	62	79,5	61	7	11,5	25	41,0	9	14,8	16	26,2	3	4,9	1	1,6
Todenroth	E09	75	35	48,6	35	6	17,1	14	40,0	2	5,7	8	22,9	2	5,7	3	8,6
	E04	70	53	76,8	42	15	35,7	13	31,0	2	4,8	5	11,9	0	0,0	7	16,7
	B05	73	55	76,4	54	10	18,5	28	51,9	4	7,4	8	14,8	4	7,4	0	0,0
Unzenberg	E09	342	173	54,9	165	51	30,9	42	25,5	25	15,2	26	15,8	6	3,6	15	9,1
	E04	331	202	64,3	190	80	42,1	39	20,5	28	14,7	23	12,1	3	1,6	17	8,9
	B05	325	219	74,7	214	60	28,0	77	36,0	29	13,6	33	15,4	10	4,7	5	2,3
Wahlenau	E09	174	112	67,9	107	26	24,3	27	25,2	19	17,8	23	21,5	1	0,9	11	10,3
	E04	168	105	65,2	99	21	21,2	32	32,3	10	10,1	25	25,3	1	1,0	10	10,1
	B05	178	130	76,9	125	20	16,0	47	37,6	16	12,8	31	24,8	5	4,0	6	4,8
Womrath	E09	192	103	56,3	94	24	25,5	33	35,1	10	10,6	16	17,0	5	5,3	6	6,4
	E04	192	122	65,9	114	39	34,2	32	28,1	13	11,4	22	19,3	2	1,8	6	5,3
	B05	187	129	73,3	126	35	27,8	52	41,3	12	9,5	17	13,5	8	6,3	2	1,6
Woppenroth	E09	224	127	70,2	116	40	34,5	36	31,0	5	4,3	17	14,7	5	4,3	13	11,2
	E04	226	174	82,9	159	67	42,1	54	34,0	6	3,8	20	12,6	1	0,6	11	6,9
	B05	226	165	81,3	159	44	27,7	61	38,4	10	6,3	31	19,5	10	6,3	3	1,9
Würrich	E09	128	74	60,7	64	8	12,5	26	40,6	2	3,1	15	23,4	3	4,7	10	15,6
	E04	138	100	77,5	90	23	25,6	30	33,3	3	3,3	21	23,3	1	1,1	12	13,3
	B05	135	108	85,0	104	20	19,2	45	43,3	3	2,9	28	26,9	3	2,9	5	4,8
VG Rheinböllen																	
Argenthal	E09	1 297	585	49,8	558	179	32,1	148	26,5	38	6,8	125	22,4	22	3,9	46	8,2
	E04	1 247	706	60,9	676	287	42,5	196	29,0	41	6,1	82	12,1	5	0,7	65	9,6
	B05	1 282	933	81,7	915	304	33,2	312	34,1	50	5,5	172	18,8	42	4,6	35	3,8
Benzweiler	E09	166	92	70,2	88	43	48,9	14	15,9	8	9,1	18	20,5	0	0,0	5	5,7
	E04	167	118	80,8	114	69	60,5	14	12,3	7	6,1	10	8,8	1	0,9	13	11,4
	B05	162	114	83,8	111	44	39,6	32	28,8	3	2,7	25	22,5	4	3,6	3	2,7

## T 11 Europawahlergebnisse - Ergebnisse der Ortsgemeinden (ohne Briefwahl)

Gemeinde	Wahl	Wahlberechtigte	Wähler	Wahlbeteiligung <sup>1)</sup>	Gültige Stimmen	Von den gültigen Stimmen entfielen auf											
						CDU		SPD		GRÜNE		FDP		DIE LINKE		Sonstige	
						Anzahl	%	Anzahl	%	Anz.	%	Anz.	%	Anz.	%	Anz.	%
Dichtelbach	E09	513	282	62,4	263	72	27,4	98	37,3	23	8,7	28	10,6	5	1,9	37	14,1
	E04	490	306	68,0	282	96	34,0	105	37,2	18	6,4	28	9,9	1	0,4	34	12,1
	B05	490	368	85,4	351	85	24,2	154	43,9	33	9,4	42	12,0	11	3,1	26	7,4
Ellern (Hunsrück)	E09	690	372	65,4	360	110	30,6	112	31,1	44	12,2	38	10,6	16	4,4	40	11,1
	E04	672	412	69,5	391	127	32,5	133	34,0	53	13,6	44	11,3	5	1,3	29	7,4
	B05	664	467	82,5	452	102	22,6	181	40,0	51	11,3	70	15,5	33	7,3	15	3,3
Erbach	E09	212	139	77,2	123	81	65,9	13	10,6	2	1,6	12	9,8	2	1,6	13	10,6
	E04	197	162	90,0	150	122	81,3	12	8,0	2	1,3	4	2,7	1	0,7	9	6,0
	B05	202	153	87,9	145	103	71,0	19	13,1	3	2,1	11	7,6	6	4,1	3	2,1
Kisselbach	E09	446	264	68,2	249	156	62,7	38	15,3	13	5,2	17	6,8	6	2,4	19	7,6
	E04	451	318	76,4	300	203	67,7	43	14,3	18	6,0	14	4,7	2	0,7	20	6,7
	B05	445	342	85,9	331	173	52,3	82	24,8	15	4,5	44	13,3	12	3,6	5	1,5
Liebshausen	E09	382	199	61,0	188	103	54,8	32	17,0	16	8,5	16	8,5	3	1,6	18	9,6
	E04	374	235	68,5	227	133	58,6	48	21,1	18	7,9	12	5,3	1	0,4	15	6,6
	B05	385	272	80,0	267	117	43,8	95	35,6	16	6,0	28	10,5	5	1,9	6	2,2
Mörschbach	E09	271	181	74,5	175	49	28,0	55	31,4	17	9,7	22	12,6	7	4,0	25	14,3
	E04	272	175	71,1	171	53	31,0	61	35,7	11	6,4	20	11,7	0	0,0	26	15,2
	B05	281	230	87,8	227	60	26,4	80	35,2	22	9,7	38	16,7	10	4,4	17	7,5
Rheinböllen, St.	E09	2 944	1 222	50,0	1 163	411	35,3	363	31,2	92	7,9	128	11,0	37	3,2	132	11,3
	E04	2 952	1 521	59,9	1 463	640	43,7	468	32,0	103	7,0	120	8,2	12	0,8	120	8,2
	B05	2 948	1 843	75,8	1 803	686	38,0	653	36,2	106	5,9	208	11,5	85	4,7	65	3,6
Riesweiler	E09	605	349	67,6	332	85	25,6	97	29,2	26	7,8	90	27,1	10	3,0	24	7,2
	E04	585	415	80,9	395	111	28,1	151	38,2	31	7,8	68	17,2	1	0,3	33	8,4
	B05	594	461	86,7	456	111	24,3	180	39,5	28	6,1	99	21,7	22	4,8	16	3,5
Schnorbach	E09	190	102	62,2	96	50	52,1	15	15,6	5	5,2	17	17,7	4	4,2	5	5,2
	E04	193	145	84,8	136	86	63,2	20	14,7	7	5,1	9	6,6	3	2,2	11	8,1
	B05	190	145	84,8	144	58	40,3	50	34,7	6	4,2	20	13,9	4	2,8	6	4,2
Steinbach	E09	96	82	87,2	80	26	32,5	13	16,3	12	15,0	5	6,3	5	6,3	19	23,8
	E04	92	71	86,6	65	27	41,5	18	27,7	8	12,3	4	6,2	0	0,0	8	12,3
	B05	98	79	91,9	78	26	33,3	13	16,7	13	16,7	12	15,4	5	6,4	9	11,5
VG Sankt Goar-Oberwesel																	
Damscheid	E09	527	181	50,6	177	98	55,4	34	19,2	10	5,6	19	10,7	3	1,7	13	7,3
	E04	509	322	70,8	308	221	71,8	34	11,0	10	3,2	18	5,8	2	0,6	23	7,5
	B05	519	390	88,0	376	218	58,0	86	22,9	12	3,2	42	11,2	3	0,8	15	4,0
Laudert	E09	342	217	72,1	210	112	53,3	32	15,2	20	9,5	18	8,6	6	2,9	22	10,5
	E04	335	233	70,0	220	142	64,5	44	20,0	14	6,4	7	3,2	1	0,5	12	5,5
	B05	333	267	86,1	262	129	49,2	67	25,6	11	4,2	31	11,8	13	5,0	11	4,2
Niederburg	E09	591	238	63,3	222	103	46,4	51	23,0	14	6,3	24	10,8	6	2,7	24	10,8
	E04	579	367	84,2	346	207	59,8	79	22,8	10	2,9	15	4,3	2	0,6	33	9,5
	B05	587	422	86,5	412	223	54,1	103	25,0	14	3,4	37	9,0	13	3,2	22	5,3
Oberwesel, St.	E09	2 463	828	51,8	782	458	58,6	110	14,1	60	7,7	71	9,1	13	1,7	70	9,0
	E04	2 483	1 097	59,3	1 045	677	64,8	165	15,8	67	6,4	56	5,4	5	0,5	75	7,2
	B05	2 528	1 511	79,5	1 471	758	51,5	376	25,6	66	4,5	211	14,3	36	2,4	24	1,6
Perscheid	E09	292	197	75,8	180	131	72,8	16	8,9	6	3,3	16	8,9	2	1,1	9	5,0
	E04	289	214	80,1	204	152	74,5	14	6,9	7	3,4	14	6,9	2	1,0	15	7,4
	B05	295	244	92,4	240	151	62,9	28	11,7	11	4,6	30	12,5	8	3,3	12	5,0
Sankt Goar, St.	E09	2 317	812	48,6	771	247	32,0	303	39,3	60	7,8	72	9,3	20	2,6	69	8,9
	E04	2 445	1 013	58,6	966	375	38,8	367	38,0	86	8,9	56	5,8	11	1,1	71	7,3
	B05	2 418	1 394	75,1	1 370	410	29,9	644	47,0	88	6,4	152	11,1	52	3,8	24	1,8
Urbar	E09	636	204	51,1	191	93	48,7	56	29,3	14	7,3	15	7,9	3	1,6	10	5,2
	E04	652	378	58,9	362	195	53,9	85	23,5	40	11,0	28	7,7	0	0,0	14	3,9
	B05	660	458	82,5	446	211	47,3	151	33,9	35	7,8	38	8,5	8	1,8	3	0,7
Wiebelsheim	E09	393	205	65,3	197	108	54,8	35	17,8	16	8,1	18	9,1	6	3,0	14	7,1
	E04	372	259	76,4	250	146	58,4	46	18,4	29	11,6	10	4,0	4	1,6	15	6,0
	B05	385	291	83,4	282	145	51,4	85	30,1	19	6,7	15	5,3	9	3,2	9	3,2



## T 11 Europawahlergebnisse - Ergebnisse der Ortsgemeinden (ohne Briefwahl)

Gemeinde	Wahl	Wahlberechtigte	Wähler	Wahlbeteiligung <sup>1)</sup>	Gültige Stimmen	Von den gültigen Stimmen entfielen auf											
						CDU		SPD		GRÜNE		FDP		DIE LINKE		Sonstige	
						Anzahl	%	Anzahl	%	Anz.	%	Anz.	%	Anz.	%	Anz.	%
VG Simmern/Hunsrück																	
Altweidelbach	E09	200	111	62,4	106	22	20,8	32	30,2	12	11,3	23	21,7	4	3,8	13	12,3
	E04	199	122	65,6	115	36	31,3	43	37,4	13	11,3	11	9,6	3	2,6	9	7,8
	B05	203	139	76,0	137	28	20,4	66	48,2	9	6,6	14	10,2	7	5,1	13	9,5
Belgweiler	E09	172	108	65,1	102	18	17,6	53	52,0	9	8,8	8	7,8	1	1,0	13	12,7
	E04	168	121	76,1	114	23	20,2	64	56,1	5	4,4	8	7,0	1	0,9	13	11,4
	B05	176	127	80,4	124	28	22,6	67	54,0	8	6,5	10	8,1	7	5,6	4	3,2
Bergenhäusen	E09	97	59	64,8	52	10	19,2	14	26,9	4	7,7	12	23,1	5	9,6	7	13,5
	E04	103	76	79,2	68	23	33,8	27	39,7	6	8,8	5	7,4	0	0,0	7	10,3
	B05	111	69	70,4	65	21	32,3	24	36,9	4	6,2	7	10,8	5	7,7	4	6,2
Biebern	E09	259	151	62,1	138	59	42,8	27	19,6	13	9,4	22	15,9	7	5,1	10	7,2
	E04	278	201	74,4	181	87	48,1	31	17,1	18	9,9	24	13,3	2	1,1	19	10,5
	B05	288	215	79,6	207	60	29,0	74	35,7	21	10,1	36	17,4	10	4,8	6	2,9
Bubach	E09	243	146	67,3	137	37	27,0	55	40,1	15	10,9	24	17,5	3	2,2	3	2,2
	E04	228	164	75,6	154	54	35,1	67	43,5	19	12,3	9	5,8	1	0,6	4	2,6
	B05	235	187	90,3	180	46	25,6	84	46,7	15	8,3	25	13,9	7	3,9	3	1,7
Budenbach	E09	149	112	81,2	103	48	46,6	18	17,5	4	3,9	13	12,6	4	3,9	16	15,5
	E04	138	100	78,1	94	54	57,4	16	17,0	0	0,0	12	12,8	0	0,0	12	12,8
	B05	140	105	86,8	102	42	41,2	23	22,5	8	7,8	20	19,6	2	2,0	7	6,9
Fronhofen	E09	177	101	62,7	91	49	53,8	11	12,1	8	8,8	9	9,9	5	5,5	9	9,9
	E04	178	127	77,9	118	67	56,8	17	14,4	9	7,6	11	9,3	3	2,5	11	9,3
	B05	177	123	83,7	120	51	42,5	25	20,8	11	9,2	19	15,8	4	3,3	10	8,3
Holzbach	E09	425	204	53,8	190	47	24,7	87	45,8	10	5,3	21	11,1	7	3,7	18	9,5
	E04	408	265	70,1	249	52	20,9	110	44,2	14	5,6	36	14,5	5	2,0	32	12,9
	B05	402	299	81,9	292	53	18,2	149	51,0	15	5,1	45	15,4	16	5,5	14	4,8
Horn	E09	307	163	57,6	158	26	16,5	67	42,4	15	9,5	40	25,3	0	0,0	10	6,3
	E04	296	191	68,0	178	37	20,8	82	46,1	16	9,0	27	15,2	1	0,6	15	8,4
	B05	298	213	78,9	209	27	12,9	112	53,6	22	10,5	42	20,1	4	1,9	2	1,0
Keidelheim	E09	260	158	71,8	150	39	26,0	56	37,3	23	15,3	24	16,0	3	2,0	5	3,3
	E04	236	166	79,8	161	56	34,8	51	31,7	22	13,7	24	14,9	2	1,2	6	3,7
	B05	237	175	85,4	171	36	21,1	83	48,5	18	10,5	32	18,7	1	0,6	1	0,6
Klosterkumbd	E09	227	129	58,6	126	33	26,2	46	36,5	12	9,5	18	14,3	2	1,6	15	11,9
	E04	218	150	72,1	143	42	29,4	54	37,8	19	13,3	18	12,6	2	1,4	8	5,6
	B05	225	160	80,4	156	43	27,6	56	35,9	14	9,0	34	21,8	5	3,2	4	2,6
Külz (Hunsrück)	E09	408	220	56,6	209	47	22,5	81	38,8	16	7,7	33	15,8	12	5,7	20	9,6
	E04	399	208	55,3	190	63	33,2	66	34,7	18	9,5	24	12,6	1	0,5	18	9,5
	B05	412	296	78,3	286	77	26,9	118	41,3	32	11,2	35	12,2	16	5,6	8	2,8
Kümbdchen	E09	385	205	59,2	189	52	27,5	62	32,8	18	9,5	34	18,0	4	2,1	19	10,1
	E04	389	235	64,7	220	70	31,8	69	31,4	21	9,5	40	18,2	3	1,4	17	7,7
	B05	376	262	79,4	258	75	29,1	90	34,9	21	8,1	52	20,2	12	4,7	8	3,1
Laubach	E09	375	242	67,0	226	61	27,0	93	41,2	25	11,1	26	11,5	7	3,1	14	6,2
	E04	381	269	73,7	247	86	34,8	90	36,4	22	8,9	25	10,1	3	1,2	21	8,5
	B05	374	292	82,3	282	86	30,5	122	43,3	23	8,2	32	11,3	17	6,0	2	0,7
Mengerschied	E09	648	325	57,2	296	81	27,4	106	35,8	30	10,1	32	10,8	17	5,7	30	10,1
	E04	644	436	72,9	416	133	32,0	194	46,6	20	4,8	35	8,4	3	0,7	31	7,5
	B05	651	464	76,9	449	105	23,4	236	52,6	19	4,2	48	10,7	24	5,3	17	3,8
Mutterschied	E09	358	156	48,8	148	46	31,1	42	28,4	16	10,8	14	9,5	8	5,4	22	14,9
	E04	330	170	55,0	159	64	40,3	58	36,5	14	8,8	7	4,4	1	0,6	15	9,4
	B05	356	244	74,8	236	66	28,0	84	35,6	20	8,5	33	14,0	18	7,6	15	6,4
Nannhausen	E09	399	176	52,5	164	62	37,8	42	25,6	11	6,7	26	15,9	4	2,4	19	11,6
	E04	403	224	64,2	215	93	43,3	55	25,6	14	6,5	26	12,1	5	2,3	22	10,2
	B05	408	260	77,2	255	82	32,2	96	37,6	15	5,9	39	15,3	15	5,9	8	3,1
Neuerkirch	E09	235	143	67,5	124	24	19,4	46	37,1	22	17,7	9	7,3	13	10,5	10	8,1
	E04	241	154	69,4	142	30	21,1	52	36,6	20	14,1	19	13,4	2	1,4	19	13,4
	B05	240	182	82,4	177	35	19,8	77	43,5	20	11,3	26	14,7	11	6,2	8	4,5
Niederkumbd	E09	251	153	68,3	142	38	26,8	47	33,1	11	7,7	31	21,8	5	3,5	10	7,0
	E04	241	164	75,2	151	60	39,7	44	29,1	14	9,3	20	13,2	2	1,3	11	7,3
	B05	247	182	83,1	177	49	27,7	68	38,4	9	5,1	32	18,1	12	6,8	7	4,0



**T 11 Europawahlergebnisse - Ergebnisse der Ortsgemeinden (ohne Briefwahl)**

Gemeinde	Wahl	Wahlberechtigte	Wähler	Wahlbeteiligung <sup>1)</sup>	Gültige Stimmen	Von den gültigen Stimmen entfielen auf											
						CDU		SPD		GRÜNE		FDP		DIE LINKE		Sonstige	
						Anzahl	%	Anzahl	%	Anz.	%	Anz.	%	Anz.	%	Anz.	%
Ohlweiler	E09	265	145	58,7	135	27	20,0	43	31,9	18	13,3	24	17,8	7	5,2	16	11,9
	E04	260	158	65,0	148	47	31,8	44	29,7	12	8,1	22	14,9	2	1,4	21	14,2
	B05	266	206	83,7	200	50	25,0	82	41,0	14	7,0	38	19,0	11	5,5	5	2,5
Oppertshausen	E09	96	66	77,6	64	25	39,1	32	50,0	1	1,6	3	4,7	1	1,6	2	3,1
	E04	103	81	84,4	78	30	38,5	29	37,2	7	9,0	10	12,8	0	0,0	2	2,6
	B05	102	82	93,2	82	26	31,7	38	46,3	8	9,8	8	9,8	0	0,0	2	2,4
Pleizenhausen	E09	213	119	64,7	114	41	36,0	17	14,9	21	18,4	16	14,0	1	0,9	18	15,8
	E04	193	126	70,4	115	53	46,1	27	23,5	13	11,3	7	6,1	0	0,0	15	13,0
	B05	209	163	82,3	147	65	44,2	31	21,1	14	9,5	20	13,6	6	4,1	11	7,5
Ravengiersburg	E09	259	147	62,3	145	68	46,9	35	24,1	12	8,3	16	11,0	6	4,1	8	5,5
	E04	301	171	59,2	157	61	38,9	43	27,4	21	13,4	20	12,7	2	1,3	10	6,4
	B05	280	161	69,7	155	49	31,6	63	40,6	12	7,7	23	14,8	6	3,9	2	1,3
Rayerschied	E09	96	70	79,5	68	23	33,8	18	26,5	10	14,7	12	17,6	0	0,0	5	7,4
	E04	101	71	75,5	70	33	47,1	13	18,6	9	12,9	10	14,3	2	2,9	3	4,3
	B05	92	76	88,4	72	22	30,6	22	30,6	9	12,5	14	19,4	5	6,9	0	0,0
Reich	E09	294	176	69,0	165	52	31,5	39	23,6	18	10,9	22	13,3	15	9,1	19	11,5
	E04	294	188	71,5	176	74	42,0	54	30,7	11	6,3	9	5,1	0	0,0	28	15,9
	B05	304	222	81,0	219	70	32,0	80	36,5	17	7,8	20	9,1	13	5,9	19	8,7
Riegenroth	E09	139	82	62,6	78	27	34,6	16	20,5	7	9,0	18	23,1	4	5,1	6	7,7
	E04	147	103	74,6	98	36	36,7	27	27,6	7	7,1	11	11,2	2	2,0	15	15,3
	B05	145	110	81,5	110	32	29,1	43	39,1	6	5,5	23	20,9	6	5,5	0	0,0
Sargenroth	E09	363	195	59,1	186	67	36,0	58	31,2	18	9,7	19	10,2	5	2,7	19	10,2
	E04	384	242	69,1	227	99	43,6	78	34,4	16	7,0	15	6,6	0	0,0	19	8,4
	B05	382	273	81,0	266	89	33,5	99	37,2	23	8,6	31	11,7	5	1,9	19	7,1
Schönborn	E09	219	120	58,0	112	39	34,8	30	26,8	12	10,7	17	15,2	7	6,3	7	6,3
	E04	202	133	68,2	121	36	29,8	40	33,1	12	9,9	21	17,4	2	1,7	10	8,3
	B05	206	166	84,7	158	43	27,2	54	34,2	13	8,2	24	15,2	17	10,8	7	4,4
Simmern/Hunsrück, St.	E09	5 875	1 966	39,9	1 875	819	43,7	491	26,2	172	9,2	181	9,7	56	3,0	156	8,3
	E04	5 928	2 437	47,7	2 337	1 217	52,1	596	25,5	157	6,7	179	7,7	32	1,4	156	6,7
	B05	5 881	3 344	66,3	3 255	1 261	38,7	1 048	32,2	205	6,3	471	14,5	177	5,4	93	2,9
Tiefenbach	E09	623	336	60,2	305	88	28,9	91	29,8	21	6,9	58	19,0	12	3,9	35	11,5
	E04	615	377	65,9	347	139	40,1	111	32,0	19	5,5	41	11,8	3	0,9	34	9,8
	B05	616	445	78,5	432	116	26,9	166	38,4	27	6,3	72	16,7	29	6,7	22	5,1
Wahlbach	E09	141	110	80,9	106	24	22,6	30	28,3	16	15,1	21	19,8	6	5,7	9	8,5
	E04	135	106	82,8	104	25	24,0	42	40,4	8	7,7	24	23,1	0	0,0	5	4,8
	B05	131	104	85,2	104	20	19,2	40	38,5	8	7,7	19	18,3	8	7,7	9	8,7
Wüschheim	E09	234	122	59,8	116	73	62,9	17	14,7	4	3,4	12	10,3	3	2,6	7	6,0
	E04	229	130	58,3	125	93	74,4	15	12,0	5	4,0	10	8,0	0	0,0	2	1,6
	B05	237	163	76,9	158	84	53,2	32	20,3	5	3,2	30	19,0	5	3,2	2	1,3
<b>Rhein-Lahn-Kreis, Landkreis</b>																	
<b>VG Bad Ems</b>																	
Arzbach	E09	1 453	599	48,9	568	181	31,9	204	35,9	62	10,9	48	8,5	21	3,7	52	9,2
	E04	1 516	696	54,2	656	248	37,8	261	39,8	61	9,3	29	4,4	5	0,8	52	7,9
	B05	1 524	976	78,5	958	286	29,9	406	42,4	79	8,2	106	11,1	52	5,4	29	3,0
Bad Ems, St.	E09	7 012	2 096	37,0	2 002	705	35,2	633	31,6	183	9,1	201	10,0	92	4,6	188	9,4
	E04	7 212	2 216	35,5	2 132	1 004	47,1	589	27,6	198	9,3	113	5,3	21	1,0	207	9,7
	B05	7 098	3 683	63,4	3 617	1 267	35,0	1 370	37,9	277	7,7	379	10,5	216	6,0	108	3,0
Becheln	E09	563	285	62,1	275	103	37,5	79	28,7	19	6,9	27	9,8	7	2,5	40	14,5
	E04	560	345	70,0	326	136	41,7	118	36,2	26	8,0	17	5,2	1	0,3	28	8,6
	B05	554	371	81,0	369	134	36,3	147	39,8	27	7,3	30	8,1	14	3,8	17	4,6
Dausenau	E09	1 041	504	57,8	469	149	31,8	184	39,2	44	9,4	30	6,4	10	2,1	52	11,1
	E04	1 055	558	61,5	512	192	37,5	208	40,6	39	7,6	34	6,6	5	1,0	34	6,6
	B05	1 045	667	76,2	656	204	31,1	294	44,8	31	4,7	76	11,6	36	5,5	15	2,3
Fachbach	E09	1 018	514	57,6	493	178	36,1	167	33,9	44	8,9	47	9,5	24	4,9	33	6,7
	E04	1 040	553	59,1	526	237	45,1	174	33,1	51	9,7	24	4,6	3	0,6	37	7,0
	B05	1 057	690	80,8	677	232	34,3	259	38,3	57	8,4	76	11,2	36	5,3	17	2,5

## T 11 Europawahlergebnisse - Ergebnisse der Ortsgemeinden (ohne Briefwahl)

Gemeinde	Wahl	Wahlberechtigte	Wähler	Wahlbeteiligung <sup>1)</sup>	Gültige Stimmen	Von den gültigen Stimmen entfielen auf											
						CDU		SPD		GRÜNE		FDP		DIE LINKE		Sonstige	
						Anzahl	%	Anzahl	%	Anz.	%	Anz.	%	Anz.	%	Anz.	%
Frücht	E09	492	264	66,0	251	80	31,9	71	28,3	46	18,3	15	6,0	6	2,4	33	13,1
	E04	500	313	73,8	301	100	33,2	102	33,9	45	15,0	19	6,3	2	0,7	33	11,0
	B05	494	311	77,9	308	105	34,1	125	40,6	38	12,3	27	8,8	7	2,3	6	1,9
Kemmenau	E09	399	211	72,3	195	68	34,9	58	29,7	26	13,3	11	5,6	10	5,1	22	11,3
	E04	421	204	63,2	194	79	40,7	65	33,5	16	8,2	10	5,2	1	0,5	23	11,9
	B05	420	281	81,7	277	85	30,7	115	41,5	29	10,5	31	11,2	11	4,0	6	2,2
Miellen	E09	346	157	45,5	140	58	41,4	44	31,4	7	5,0	12	8,6	6	4,3	13	9,3
	E04	372	213	61,2	201	90	44,8	79	39,3	14	7,0	3	1,5	0	0,0	15	7,5
	B05	359	234	76,5	230	80	34,8	116	50,4	14	6,1	6	2,6	6	2,6	8	3,5
Nievern	E09	829	434	66,2	413	185	44,8	123	29,8	34	8,2	31	7,5	8	1,9	32	7,7
	E04	783	439	68,1	419	213	50,8	128	30,5	23	5,5	19	4,5	5	1,2	31	7,4
	B05	791	516	82,3	513	186	36,3	208	40,5	44	8,6	42	8,2	23	4,5	10	1,9
VG Braubach																	
Braubach, St.	E09	2 450	932	48,6	871	299	34,3	300	34,4	75	8,6	90	10,3	27	3,1	80	9,2
	E04	2 584	1 249	57,1	1 164	475	40,8	442	38,0	82	7,0	67	5,8	15	1,3	83	7,1
	B05	2 508	1 599	76,9	1 557	406	26,1	690	44,3	133	8,5	197	12,7	73	4,7	58	3,7
Dachsenhausen	E09	850	517	73,8	488	146	29,9	175	35,9	38	7,8	57	11,7	13	2,7	59	12,1
	E04	837	507	72,9	483	181	37,5	168	34,8	43	8,9	33	6,8	8	1,7	50	10,4
	B05	841	596	83,4	580	166	28,6	262	45,2	40	6,9	65	11,2	25	4,3	22	3,8
Filsen	E09	527	257	69,1	233	83	35,6	80	34,3	26	11,2	13	5,6	14	6,0	17	7,3
	E04	458	290	72,9	262	115	43,9	81	30,9	27	10,3	11	4,2	9	3,4	19	7,3
	B05	479	331	82,1	324	109	33,6	133	41,0	25	7,7	35	10,8	13	4,0	9	2,8
Kamp-Bornhofen	E09	1 273	613	60,8	581	180	31,0	268	46,1	46	7,9	36	6,2	10	1,7	41	7,1
	E04	1 293	682	68,2	638	257	40,3	262	41,1	52	8,2	27	4,2	4	0,6	36	5,6
	B05	1 274	756	78,7	743	238	32,0	345	46,4	52	7,0	69	9,3	28	3,8	11	1,5
Osterspai	E09	1 017	435	60,7	403	164	40,7	125	31,0	31	7,7	44	10,9	12	3,0	27	6,7
	E04	1 074	526	64,8	496	233	47,0	145	29,2	49	9,9	27	5,4	10	2,0	32	6,5
	B05	1 046	630	81,8	614	215	35,0	234	38,1	42	6,8	80	13,0	36	5,9	7	1,1
VG Diez																	
Altendiez	E09	1 831	763	50,2	728	237	32,6	242	33,2	76	10,4	69	9,5	24	3,3	80	11,0
	E04	1 860	838	53,9	798	282	35,3	329	41,2	66	8,3	40	5,0	6	0,8	75	9,4
	B05	1 858	1 206	77,8	1 184	328	27,7	509	43,0	95	8,0	150	12,7	66	5,6	36	3,0
Aull	E09	340	157	52,2	148	45	30,4	61	41,2	12	8,1	18	12,2	2	1,4	10	6,8
	E04	349	174	55,1	152	49	32,2	70	46,1	8	5,3	10	6,6	0	0,0	15	9,9
	B05	348	223	76,6	213	57	26,8	93	43,7	21	9,9	27	12,7	11	5,2	4	1,9
Balduinstein	E09	444	232	66,1	218	92	42,2	55	25,2	20	9,2	20	9,2	6	2,8	25	11,5
	E04	471	240	64,5	221	120	54,3	48	21,7	19	8,6	17	7,7	0	0,0	17	7,7
	B05	478	292	75,6	286	120	42,0	88	30,8	31	10,8	32	11,2	6	2,1	9	3,1
Birlenbach	E09	1 229	572	53,5	540	166	30,7	191	35,4	51	9,4	81	15,0	10	1,9	41	7,6
	E04	1 219	648	62,9	614	205	33,4	237	38,6	69	11,2	44	7,2	3	0,5	56	9,1
	B05	1 220	847	81,4	827	247	29,9	348	42,1	64	7,7	101	12,2	30	3,6	37	4,5
Charlottenberg	E09	135	86	70,5	78	27	34,6	18	23,1	9	11,5	14	17,9	4	5,1	6	7,7
	E04	140	94	69,6	85	34	40,0	29	34,1	6	7,1	6	7,1	0	0,0	10	11,8
	B05	139	99	76,7	98	25	25,5	33	33,7	15	15,3	16	16,3	6	6,1	3	3,1
Cramberg	E09	400	201	55,8	195	63	32,3	73	37,4	21	10,8	13	6,7	3	1,5	22	11,3
	E04	417	219	57,6	210	72	34,3	89	42,4	18	8,6	9	4,3	1	0,5	21	10,0
	B05	408	262	75,5	258	74	28,7	123	47,7	8	3,1	35	13,6	9	3,5	9	3,5
Diez, St.	E09	8 019	2 053	29,8	1 974	696	35,3	466	23,6	245	12,4	267	13,5	78	4,0	222	11,2
	E04	7 982	2 743	40,7	2 640	1 176	44,5	639	24,2	277	10,5	219	8,3	43	1,6	286	10,8
	B05	8 042	4 512	67,9	4 400	1 519	34,5	1 401	31,8	435	9,9	628	14,3	244	5,5	173	3,9
Dörnberg	E09	382	183	53,5	170	53	31,2	80	47,1	12	7,1	9	5,3	3	1,8	13	7,6
	E04	396	255	68,4	235	77	32,8	105	44,7	11	4,7	14	6,0	1	0,4	27	11,5
	B05	398	281	78,9	274	66	24,1	137	50,0	14	5,1	27	9,9	19	6,9	11	4,0
Eppenrod	E09	559	269	52,4	251	89	35,5	68	27,1	20	8,0	43	17,1	12	4,8	19	7,6
	E04	554	299	57,8	276	107	38,8	93	33,7	16	5,8	24	8,7	5	1,8	31	11,2
	B05	557	372	75,2	364	107	29,4	141	38,7	26	7,1	58	15,9	19	5,2	13	3,6

**T 11 Europawahlergebnisse - Ergebnisse der Ortsgemeinden (ohne Briefwahl)**

Gemeinde	Wahl	Wahlberechtigte	Wähler	Wahlbeteiligung <sup>1)</sup>	Gültige Stimmen	Von den gültigen Stimmen entfielen auf											
						CDU		SPD		GRÜNE		FDP		DIE LINKE		Sonstige	
						Anzahl	%	Anzahl	%	Anz.	%	Anz.	%	Anz.	%	Anz.	%
Geilnau	E09	319	210	72,7	199	19	9,5	134	67,3	9	4,5	19	9,5	7	3,5	11	5,5
	E04	311	238	80,7	234	42	17,9	155	66,2	14	6,0	7	3,0	3	1,3	13	5,6
	B05	323	258	88,7	251	40	15,9	159	63,3	14	5,6	19	7,6	13	5,2	6	2,4
Gückingen	E09	812	386	54,5	359	150	41,8	77	21,4	30	8,4	66	18,4	5	1,4	31	8,6
	E04	743	387	59,5	357	177	49,6	100	28,0	19	5,3	30	8,4	2	0,6	29	8,1
	B05	760	502	77,5	494	204	41,3	161	32,6	36	7,3	76	15,4	10	2,0	7	1,4
Hambach	E09	383	176	50,0	161	67	41,6	33	20,5	19	11,8	18	11,2	9	5,6	15	9,3
	E04	405	201	55,5	191	73	38,2	55	28,8	24	12,6	17	8,9	0	0,0	22	11,5
	B05	406	257	75,1	250	89	35,6	86	34,4	31	12,4	27	10,8	11	4,4	6	2,4
Heistenbach	E09	875	416	53,1	399	132	33,1	148	37,1	42	10,5	39	9,8	15	3,8	23	5,8
	E04	857	440	55,6	423	158	37,4	169	40,0	38	9,0	18	4,3	1	0,2	39	9,2
	B05	854	576	76,4	559	164	29,3	225	40,3	56	10,0	76	13,6	15	2,7	23	4,1
Hirschberg	E09	318	152	54,9	144	44	30,6	58	40,3	8	5,6	15	10,4	5	3,5	14	9,7
	E04	334	190	64,4	181	59	32,6	73	40,3	10	5,5	18	9,9	0	0,0	21	11,6
	B05	332	236	80,5	232	68	29,3	94	40,5	15	6,5	23	9,9	13	5,6	19	8,2
Holzappel	E09	909	412	52,0	396	137	34,6	164	41,4	20	5,1	35	8,8	16	4,0	24	6,1
	E04	905	376	45,8	363	165	45,5	118	32,5	24	6,6	20	5,5	8	2,2	28	7,7
	B05	898	603	77,4	583	180	30,9	230	39,5	43	7,4	68	11,7	37	6,3	25	4,3
Holzheim	E09	726	300	50,8	276	102	37,0	86	31,2	11	4,0	36	13,0	12	4,3	29	10,5
	E04	733	349	54,6	312	139	44,6	95	30,4	20	6,4	22	7,1	1	0,3	35	11,2
	B05	726	507	78,5	491	152	31,0	207	42,2	25	5,1	69	14,1	19	3,9	19	3,9
Horhausen	E09	256	132	54,8	128	46	35,9	42	32,8	17	13,3	15	11,7	0	0,0	8	6,3
	E04	266	136	55,7	125	58	46,4	39	31,2	13	10,4	9	7,2	0	0,0	6	4,8
	B05	264	180	81,4	175	53	30,3	65	37,1	23	13,1	17	9,7	10	5,7	7	4,0
Isselbach	E09	333	180	57,5	164	45	27,4	47	28,7	11	6,7	27	16,5	13	7,9	21	12,8
	E04	328	184	57,5	168	74	44,0	48	28,6	9	5,4	19	11,3	2	1,2	16	9,5
	B05	328	214	72,3	207	52	25,1	81	39,1	21	10,1	30	14,5	13	6,3	10	4,8
Langenscheid	E09	450	246	64,6	239	99	41,4	78	32,6	27	11,3	18	7,5	5	2,1	12	5,0
	E04	441	283	74,7	270	122	45,2	107	39,6	21	7,8	9	3,3	0	0,0	11	4,1
	B05	445	314	80,9	309	106	34,3	139	45,0	25	8,1	29	9,4	7	2,3	3	1,0
Laurenburg	E09	261	127	56,4	116	29	25,0	40	34,5	5	4,3	18	15,5	8	6,9	16	13,8
	E04	277	140	56,5	124	58	46,8	48	38,7	3	2,4	5	4,0	0	0,0	10	8,1
	B05	279	167	69,9	163	54	33,1	52	31,9	11	6,7	20	12,3	12	7,4	14	8,6
Scheidt	E09	267	156	67,5	138	39	28,3	50	36,2	11	8,0	16	11,6	17	12,3	5	3,6
	E04	257	157	67,1	146	35	24,0	76	52,1	12	8,2	7	4,8	4	2,7	12	8,2
	B05	261	194	79,8	190	38	20,0	91	47,9	17	8,9	23	12,1	13	6,8	8	4,2
Steinsberg	E09	213	139	70,9	125	37	29,6	56	44,8	9	7,2	10	8,0	3	2,4	10	8,0
	E04	218	154	73,3	139	55	39,6	48	34,5	11	7,9	9	6,5	5	3,6	11	7,9
	B05	211	163	84,5	159	45	28,3	69	43,4	13	8,2	13	8,2	14	8,8	5	3,1
Wasenbach	E09	277	178	71,2	168	47	28,0	63	37,5	8	4,8	23	13,7	6	3,6	21	12,5
	E04	269	179	71,6	165	56	33,9	67	40,6	11	6,7	12	7,3	1	0,6	18	10,9
	B05	288	211	80,2	205	67	32,7	88	42,9	9	4,4	16	7,8	14	6,8	11	5,4
VG Hahnstätten																	
Burgschwalbach	E09	874	439	61,4	415	102	24,6	186	44,8	38	9,2	30	7,2	13	3,1	46	11,1
	E04	880	445	58,3	415	144	34,7	174	41,9	40	9,6	21	5,1	4	1,0	32	7,7
	B05	871	567	78,0	556	139	25,0	241	43,3	55	9,9	56	10,1	43	7,7	22	4,0
Flacht	E09	871	418	53,5	391	109	27,9	152	38,9	48	12,3	43	11,0	12	3,1	27	6,9
	E04	863	382	51,9	362	103	28,5	151	41,7	40	11,0	26	7,2	5	1,4	37	10,2
	B05	878	585	77,3	575	140	24,3	270	47,0	54	9,4	63	11,0	31	5,4	17	3,0
Hahnstätten	E09	2 264	788	43,4	751	232	30,9	235	31,3	59	7,9	117	15,6	30	4,0	78	10,4
	E04	2 213	990	55,2	941	348	37,0	322	34,2	84	8,9	87	9,2	11	1,2	89	9,5
	B05	2 192	1 362	76,4	1 344	442	32,9	489	36,4	110	8,2	189	14,1	73	5,4	41	3,1
Kaltenholzhausen	E09	487	216	55,7	206	73	35,4	67	32,5	22	10,7	21	10,2	10	4,9	13	6,3
	E04	467	234	63,2	222	89	40,1	72	32,4	16	7,2	10	4,5	6	2,7	29	13,1
	B05	485	319	78,2	311	95	30,5	105	33,8	33	10,6	39	12,5	26	8,4	13	4,2
Lohrheim	E09	417	181	54,4	172	43	25,0	86	50,0	15	8,7	16	9,3	6	3,5	6	3,5
	E04	419	245	63,1	234	78	33,3	99	42,3	20	8,5	11	4,7	2	0,9	24	10,3
	B05	421	305	83,3	301	86	28,6	143	47,5	23	7,6	23	7,6	16	5,3	10	3,3

## T 11 Europawahlergebnisse - Ergebnisse der Ortsgemeinden (ohne Briefwahl)

Gemeinde	Wahl	Wahlberechtigte	Wähler	Wahlbeteiligung <sup>1)</sup>	Gültige Stimmen	Von den gültigen Stimmen entfielen auf											
						CDU		SPD		GRÜNE		FDP		DIE LINKE		Sonstige	
						Anzahl	%	Anzahl	%	Anz.	%	Anz.	%	Anz.	%	Anz.	%
Mudershausen	E09	344	158	59,8	145	31	21,4	55	37,9	11	7,6	17	11,7	3	2,1	28	19,3
	E04	347	234	75,7	212	76	35,8	78	36,8	20	9,4	14	6,6	5	2,4	19	9,0
	B05	353	249	81,4	242	64	26,4	109	45,0	22	9,1	22	9,1	15	6,2	10	4,1
Netzbach	E09	294	141	59,5	138	47	34,1	47	34,1	10	7,2	14	10,1	5	3,6	15	10,9
	E04	281	170	67,5	164	62	37,8	44	26,8	19	11,6	17	10,4	8	4,9	14	8,5
	B05	293	202	82,1	199	75	37,7	64	32,2	16	8,0	22	11,1	14	7,0	8	4,0
Niederneisen	E09	1 185	494	48,5	472	213	45,1	126	26,7	47	10,0	29	6,1	5	1,1	52	11,0
	E04	1 136	561	55,5	539	259	48,1	161	29,9	49	9,1	19	3,5	5	0,9	46	8,5
	B05	1 180	778	77,6	761	249	32,7	272	35,7	79	10,4	90	11,8	40	5,3	31	4,1
Oberneisen	E09	627	317	58,6	304	60	19,7	168	55,3	26	8,6	21	6,9	10	3,3	19	6,3
	E04	594	365	65,2	340	90	26,5	168	49,4	27	7,9	13	3,8	2	0,6	40	11,8
	B05	610	416	78,8	405	92	22,7	211	52,1	35	8,6	38	9,4	17	4,2	12	3,0
Schiesheim	E09	190	93	57,4	87	14	16,1	52	59,8	5	5,7	11	12,6	1	1,1	4	4,6
	E04	201	107	61,8	103	36	35,0	44	42,7	2	1,9	9	8,7	2	1,9	10	9,7
	B05	185	120	79,5	117	23	19,7	58	49,6	5	4,3	14	12,0	14	12,0	3	2,6
VG Katzenelnbogen																	
Allendorf	E09	521	320	72,1	302	76	25,2	139	46,0	19	6,3	27	8,9	7	2,3	34	11,3
	E04	476	298	76,2	286	98	34,3	131	45,8	23	8,0	8	2,8	7	2,4	19	6,6
	B05	508	360	82,4	347	87	25,1	175	50,4	22	6,3	37	10,7	18	5,2	8	2,3
Berghausen	E09	258	128	60,4	116	47	40,5	35	30,2	8	6,9	12	10,3	5	4,3	9	7,8
	E04	243	127	57,7	114	58	50,9	32	28,1	8	7,0	6	5,3	1	0,9	9	7,9
	B05	251	185	79,4	179	66	36,9	58	32,4	14	7,8	23	12,8	12	6,7	6	3,4
Berndroth	E09	333	189	61,4	159	41	25,8	60	37,7	16	10,1	13	8,2	5	3,1	24	15,1
	E04	316	153	52,0	149	54	36,2	55	36,9	19	12,8	8	5,4	2	1,3	11	7,4
	B05	324	226	79,0	217	52	24,0	93	42,9	22	10,1	31	14,3	13	6,0	6	2,8
Biebrich	E09	298	150	57,0	141	37	26,2	68	48,2	18	12,8	8	5,7	2	1,4	8	5,7
	E04	307	189	64,7	176	54	30,7	79	44,9	19	10,8	5	2,8	1	0,6	18	10,2
	B05	311	231	82,2	225	59	26,2	105	46,7	22	9,8	24	10,7	8	3,6	7	3,1
Bremberg	E09	254	133	55,9	126	44	34,9	40	31,7	19	15,1	12	9,5	5	4,0	6	4,8
	E04	254	132	58,1	123	58	47,2	42	34,1	11	8,9	5	4,1	1	0,8	6	4,9
	B05	260	182	78,8	177	48	27,1	78	44,1	17	9,6	20	11,3	5	2,8	9	5,1
Dörsdorf	E09	341	190	60,5	174	63	36,2	50	28,7	14	8,0	15	8,6	10	5,7	22	12,6
	E04	318	194	68,1	173	87	50,3	36	20,8	11	6,4	11	6,4	1	0,6	27	15,6
	B05	310	217	78,3	206	68	33,0	81	39,3	13	6,3	21	10,2	17	8,3	6	2,9
Ebertshausen	E09	111	71	64,5	65	33	50,8	8	12,3	8	12,3	9	13,8	0	0,0	7	10,8
	E04	115	74	66,7	71	44	62,0	8	11,3	8	11,3	6	8,5	1	1,4	4	5,6
	B05	116	87	80,6	85	40	47,1	19	22,4	5	5,9	15	17,6	6	7,1	0	0,0
Eisighofen	E09	204	141	74,2	128	54	42,2	30	23,4	5	3,9	19	14,8	4	3,1	16	12,5
	E04	205	146	73,4	140	70	50,0	26	18,6	9	6,4	9	6,4	1	0,7	25	17,9
	B05	212	163	85,3	157	60	38,2	43	27,4	10	6,4	20	12,7	16	10,2	8	5,1
Ergeshausen	E09	105	67	70,5	63	22	34,9	18	28,6	8	12,7	5	7,9	0	0,0	10	15,9
	E04	113	73	74,5	66	34	51,5	15	22,7	5	7,6	4	6,1	2	3,0	6	9,1
	B05	110	81	78,6	79	23	29,1	33	41,8	8	10,1	14	17,7	0	0,0	1	1,3
Gutenacker	E09	306	195	76,2	188	56	29,8	88	46,8	10	5,3	19	10,1	1	0,5	14	7,4
	E04	302	197	68,4	185	86	46,5	75	40,5	9	4,9	4	2,2	0	0,0	11	5,9
	B05	292	234	85,4	230	74	32,2	102	44,3	17	7,4	21	9,1	5	2,2	11	4,8
Herold	E09	344	232	77,6	220	91	41,4	56	25,5	33	15,0	11	5,0	8	3,6	21	9,5
	E04	346	245	78,5	236	98	41,5	57	24,2	39	16,5	12	5,1	8	3,4	22	9,3
	B05	349	281	87,3	279	98	35,1	78	28,0	48	17,2	36	12,9	13	4,7	6	2,2
Katzenelnbogen, St.	E09	1 701	667	44,4	642	214	33,3	200	31,2	67	10,4	74	11,5	23	3,6	64	10,0
	E04	1 651	707	49,8	678	283	41,7	213	31,4	53	7,8	42	6,2	18	2,7	69	10,2
	B05	1 665	983	69,8	972	323	33,2	368	37,9	84	8,6	105	10,8	54	5,6	38	3,9
Klingelbach	E09	596	276	54,3	253	100	39,5	80	31,6	19	7,5	22	8,7	9	3,6	23	9,1
	E04	600	324	62,7	307	144	46,9	91	29,6	23	7,5	18	5,9	2	0,7	29	9,4
	B05	578	434	83,8	424	145	34,2	162	38,2	32	7,5	49	11,6	20	4,7	16	3,8
Kördorf	E09	453	232	56,9	225	81	36,0	69	30,7	17	7,6	23	10,2	14	6,2	21	9,3
	E04	460	258	58,2	250	128	51,2	74	29,6	14	5,6	15	6,0	0	0,0	19	7,6
	B05	462	324	76,6	317	99	31,2	129	40,7	18	5,7	43	13,6	16	5,0	12	3,8

## T 11 Europawahlergebnisse - Ergebnisse der Ortsgemeinden (ohne Briefwahl)

Gemeinde	Wahl	Wahlberechtigte	Wähler	Wahlbeteiligung <sup>1)</sup>	Gültige Stimmen	Von den gültigen Stimmen entfielen auf											
						CDU		SPD		GRÜNE		FDP		DIE LINKE		Sonstige	
						Anzahl	%	Anzahl	%	Anz.	%	Anz.	%	Anz.	%	Anz.	%
Mittelfischbach	E09	108	64	66,7	61	14	23,0	16	26,2	16	26,2	7	11,5	2	3,3	6	9,8
	E04	106	68	71,6	68	21	30,9	19	27,9	18	26,5	4	5,9	1	1,5	5	7,4
	B05	105	78	83,0	78	20	25,6	28	35,9	17	21,8	7	9,0	3	3,8	3	3,8
Niedertiefenbach	E09	184	67	37,9	60	15	25,0	24	40,0	2	3,3	3	5,0	5	8,3	11	18,3
	E04	174	88	51,5	77	26	33,8	28	36,4	3	3,9	6	7,8	3	3,9	11	14,3
	B05	176	117	68,8	114	28	24,6	48	42,1	8	7,0	12	10,5	8	7,0	10	8,8
Oberfischbach	E09	134	93	73,2	89	33	37,1	22	24,7	8	9,0	8	9,0	4	4,5	14	15,7
	E04	128	105	83,3	91	50	54,9	15	16,5	9	9,9	3	3,3	0	0,0	14	15,4
	B05	131	101	81,5	96	40	41,7	32	33,3	7	7,3	10	10,4	4	4,2	3	3,1
Reckenroth	E09	172	111	71,2	107	29	27,1	35	32,7	6	5,6	15	14,0	5	4,7	17	15,9
	E04	156	95	66,9	89	27	30,3	26	29,2	10	11,2	10	11,2	2	2,2	14	15,7
	B05	169	125	82,2	121	30	24,8	49	40,5	16	13,2	15	12,4	8	6,6	3	2,5
Rettert	E09	386	193	57,3	180	66	36,7	60	33,3	17	9,4	18	10,0	6	3,3	13	7,2
	E04	388	270	72,2	242	98	40,5	73	30,2	17	7,0	20	8,3	3	1,2	31	12,8
	B05	391	304	83,5	291	92	31,6	109	37,5	22	7,6	43	14,8	12	4,1	13	4,5
Roth	E09	154	83	63,8	81	31	38,3	27	33,3	9	11,1	8	9,9	1	1,2	5	6,2
	E04	170	126	78,3	116	55	47,4	37	31,9	13	11,2	5	4,3	2	1,7	4	3,4
	B05	166	122	84,1	122	37	30,3	52	42,6	19	15,6	7	5,7	5	4,1	2	1,6
Schönborn	E09	599	298	53,8	290	93	32,1	103	35,5	23	7,9	23	7,9	12	4,1	36	12,4
	E04	578	307	58,0	299	110	36,8	110	36,8	27	9,0	14	4,7	4	1,3	34	11,4
	B05	586	420	76,5	403	105	26,1	177	43,9	35	8,7	58	14,4	17	4,2	11	2,7
VG Loreley																	
Auel	E09	168	82	56,9	73	28	38,4	26	35,6	10	13,7	2	2,7	1	1,4	6	8,2
	E04	170	102	65,4	98	41	41,8	34	34,7	10	10,2	2	2,0	1	1,0	10	10,2
	B05	174	121	76,1	116	28	24,1	52	44,8	10	8,6	18	15,5	2	1,7	6	5,2
Bornich	E09	895	373	51,8	353	105	29,7	154	43,6	27	7,6	25	7,1	9	2,5	33	9,3
	E04	896	447	58,1	426	154	36,2	175	41,1	34	8,0	29	6,8	2	0,5	32	7,5
	B05	922	631	78,1	620	165	26,6	295	47,6	41	6,6	74	11,9	28	4,5	17	2,7
Dahlheim	E09	705	287	52,9	259	125	48,3	81	31,3	11	4,2	21	8,1	7	2,7	14	5,4
	E04	709	398	69,8	366	200	54,6	119	32,5	19	5,2	13	3,6	2	0,5	13	3,6
	B05	700	477	83,1	457	184	40,3	172	37,6	26	5,7	49	10,7	20	4,4	6	1,3
Dörscheid	E09	316	105	52,8	99	24	24,2	27	27,3	13	13,1	19	19,2	8	8,1	8	8,1
	E04	353	204	66,0	185	69	37,3	71	38,4	13	7,0	13	7,0	3	1,6	16	8,6
	B05	330	235	79,4	232	67	28,9	99	42,7	14	6,0	22	9,5	19	8,2	11	4,7
Kaub, St.	E09	798	317	65,0	298	81	27,2	119	39,9	20	6,7	38	12,8	11	3,7	29	9,7
	E04	842	321	51,7	301	113	37,5	112	37,2	22	7,3	22	7,3	3	1,0	29	9,6
	B05	859	483	73,2	468	146	31,2	196	41,9	31	6,6	55	11,8	22	4,7	18	3,8
Kestert	E09	562	217	54,8	211	94	44,5	59	28,0	10	4,7	9	4,3	25	11,8	14	6,6
	E04	590	248	54,9	240	144	60,0	59	24,6	16	6,7	5	2,1	3	1,3	13	5,4
	B05	576	336	71,0	331	132	39,9	128	38,7	17	5,1	31	9,4	16	4,8	7	2,1
Lierschied	E09	403	139	51,9	133	42	31,6	49	36,8	14	10,5	8	6,0	7	5,3	13	9,8
	E04	410	219	58,9	206	91	44,2	75	36,4	9	4,4	14	6,8	0	0,0	17	8,3
	B05	407	284	78,7	277	94	33,9	118	42,6	17	6,1	26	9,4	12	4,3	10	3,6
Lykershausen	E09	171	118	78,1	111	57	51,4	30	27,0	4	3,6	11	9,9	3	2,7	6	5,4
	E04	174	127	75,6	117	76	65,0	24	20,5	5	4,3	5	4,3	0	0,0	7	6,0
	B05	172	123	86,6	121	52	43,0	39	32,2	9	7,4	16	13,2	2	1,7	3	2,5
Nochern	E09	425	204	63,2	189	67	35,4	88	46,6	7	3,7	7	3,7	5	2,6	15	7,9
	E04	434	309	75,7	287	135	47,0	95	33,1	15	5,2	20	7,0	3	1,0	19	6,6
	B05	436	326	81,7	315	111	35,2	122	38,7	21	6,7	38	12,1	14	4,4	9	2,9
Patersberg	E09	345	118	58,7	106	42	39,6	30	28,3	10	9,4	13	12,3	7	6,6	4	3,8
	E04	367	168	57,9	154	69	44,8	51	33,1	19	12,3	7	4,5	0	0,0	8	5,2
	B05	359	256	80,8	250	79	31,6	101	40,4	18	7,2	31	12,4	12	4,8	9	3,6
Prath	E09	279	168	76,0	165	65	39,4	61	37,0	10	6,1	9	5,5	5	3,0	15	9,1
	E04	284	178	72,7	161	75	46,6	60	37,3	7	4,3	5	3,1	1	0,6	13	8,1
	B05	291	210	83,7	202	55	27,2	93	46,0	10	5,0	24	11,9	15	7,4	5	2,5
Reichenberg	E09	160	62	57,4	58	10	17,2	25	43,1	9	15,5	3	5,2	5	8,6	6	10,3
	E04	180	110	68,3	102	29	28,4	49	48,0	11	10,8	4	3,9	1	1,0	8	7,8
	B05	179	138	85,7	131	32	24,4	64	48,9	11	8,4	13	9,9	8	6,1	3	2,3

## T 11 Europawahlergebnisse - Ergebnisse der Ortsgemeinden (ohne Briefwahl)

Gemeinde	Wahl	Wahl- berech- tigte	Wähler	Wahl- beteili- gung <sup>1)</sup>	Gültige Stim- men	Von den gültigen Stimmen entfielen auf											
						CDU		SPD		GRÜNE		FDP		DIE LINKE		Sonstige	
						Anzahl	%	Anzahl	%	Anz.	%	Anz.	%	Anz.	%	Anz.	%
Reitzenhain	E09	271	150	59,5	131	52	39,7	40	30,5	11	8,4	8	6,1	4	3,1	16	12,2
	E04	278	157	58,8	145	58	40,0	54	37,2	14	9,7	4	2,8	0	0,0	15	10,3
	B05	278	179	68,1	174	52	29,9	70	40,2	16	9,2	18	10,3	8	4,6	10	5,7
Sankt Goarshausen, Loreleystadt, St.	E09	1 057	403	47,9	382	137	35,9	117	30,6	34	8,9	33	8,6	20	5,2	41	10,7
	E04	1 098	476	50,6	447	188	42,1	151	33,8	28	6,3	35	7,8	10	2,2	35	7,8
	B05	1 085	629	70,8	608	195	32,1	251	41,3	35	5,8	64	10,5	39	6,4	24	3,9
Sauerthal	E09	143	71	53,8	66	36	54,5	12	18,2	5	7,6	8	12,1	1	1,5	4	6,1
	E04	147	102	72,9	97	55	56,7	18	18,6	7	7,2	5	5,2	0	0,0	12	12,4
	B05	155	114	81,4	110	45	40,9	30	27,3	7	6,4	19	17,3	3	2,7	6	5,5
Weisel	E09	882	371	55,5	348	110	31,6	128	36,8	25	7,2	41	11,8	12	3,4	32	9,2
	E04	890	494	60,0	466	213	45,7	155	33,3	22	4,7	29	6,2	6	1,3	41	8,8
	B05	888	606	77,4	590	211	35,8	221	37,5	34	5,8	67	11,4	28	4,7	29	4,9
Weyer	E09	417	209	58,7	195	78	40,0	73	37,4	9	4,6	22	11,3	4	2,1	9	4,6
	E04	417	265	68,1	246	108	43,9	90	36,6	13	5,3	16	6,5	3	1,2	16	6,5
	B05	398	281	79,6	271	83	30,6	123	45,4	12	4,4	34	12,5	9	3,3	10	3,7
VG Nassau																	
Attenhausen	E09	336	145	50,5	135	78	57,8	28	20,7	3	2,2	13	9,6	3	2,2	10	7,4
	E04	340	189	60,0	177	99	55,9	47	26,6	7	4,0	10	5,6	3	1,7	11	6,2
	B05	341	220	72,1	212	79	37,3	76	35,8	13	6,1	26	12,3	10	4,7	8	3,8
Dessighofen	E09	149	71	66,4	70	33	47,1	15	21,4	4	5,7	4	5,7	1	1,4	13	18,6
	E04	146	86	66,2	84	48	57,1	13	15,5	10	11,9	2	2,4	2	2,4	9	10,7
	B05	139	98	85,2	98	38	38,8	40	40,8	10	10,2	4	4,1	3	3,1	3	3,1
Dienethal	E09	207	118	61,8	114	28	24,6	60	52,6	8	7,0	6	5,3	1	0,9	11	9,6
	E04	221	152	72,0	147	35	23,8	79	53,7	14	9,5	8	5,4	3	2,0	8	5,4
	B05	222	156	78,8	155	30	19,4	96	61,9	15	9,7	9	5,8	2	1,3	3	1,9
Dornholzhausen	E09	189	107	71,8	99	27	27,3	33	33,3	17	17,2	9	9,1	3	3,0	10	10,1
	E04	172	125	79,1	115	55	47,8	30	26,1	9	7,8	12	10,4	0	0,0	9	7,8
	B05	179	129	83,8	128	38	29,7	47	36,7	16	12,5	21	16,4	5	3,9	1	0,8
Geisig	E09	306	171	64,5	161	71	44,1	44	27,3	10	6,2	20	12,4	0	0,0	16	9,9
	E04	288	183	71,2	174	88	50,6	45	25,9	12	6,9	12	6,9	1	0,6	16	9,2
	B05	293	212	84,1	210	90	42,9	65	31,0	20	9,5	25	11,9	8	3,8	2	1,0
Hömberg	E09	260	134	66,5	124	38	30,6	46	37,1	13	10,5	10	8,1	3	2,4	14	11,3
	E04	252	154	72,3	145	69	47,6	51	35,2	12	8,3	6	4,1	0	0,0	7	4,8
	B05	275	184	81,4	178	56	31,5	79	44,4	16	9,0	14	7,9	9	5,1	4	2,2
Lollschied	E09	172	103	69,1	96	23	24,0	29	30,2	10	10,4	18	18,8	5	5,2	11	11,5
	E04	178	97	58,8	94	28	29,8	33	35,1	12	12,8	5	5,3	1	1,1	15	16,0
	B05	181	146	88,0	143	33	23,1	58	40,6	15	10,5	16	11,2	12	8,4	9	6,3
Misselberg	E09	82	39	53,4	39	9	23,1	16	41,0	4	10,3	5	12,8	0	0,0	5	12,8
	E04	78	46	69,7	44	14	31,8	16	36,4	4	9,1	3	6,8	1	2,3	6	13,6
	B05	78	49	73,1	49	9	18,4	25	51,0	6	12,2	6	12,2	0	0,0	3	6,1
Nassau, St.	E09	3 776	1 071	36,6	999	386	38,6	350	35,0	71	7,1	83	8,3	30	3,0	79	7,9
	E04	3 887	1 417	43,5	1 357	635	46,8	454	33,5	95	7,0	68	5,0	9	0,7	96	7,1
	B05	3 846	1 906	60,1	1 848	633	34,3	705	38,1	121	6,5	239	12,9	99	5,4	51	2,8
Obernhof	E09	320	127	49,0	124	38	30,6	35	28,2	18	14,5	14	11,3	9	7,3	10	8,1
	E04	355	155	53,3	142	54	38,0	52	36,6	13	9,2	9	6,3	1	0,7	13	9,2
	B05	346	199	69,8	196	60	30,6	73	37,2	14	7,1	25	12,8	16	8,2	8	4,1
Oberwies	E09	129	92	78,0	87	21	24,1	34	39,1	5	5,7	13	14,9	2	2,3	12	13,8
	E04	132	89	73,0	81	34	42,0	34	42,0	2	2,5	4	4,9	0	0,0	7	8,6
	B05	142	103	77,4	102	37	36,3	45	44,1	3	2,9	13	12,7	1	1,0	3	2,9
Pohl	E09	282	149	73,0	143	66	46,2	31	21,7	7	4,9	22	15,4	6	4,2	11	7,7
	E04	281	173	64,1	160	89	55,6	40	25,0	9	5,6	8	5,0	1	0,6	13	8,1
	B05	282	212	81,5	208	99	47,6	50	24,0	11	5,3	25	12,0	11	5,3	12	5,8
Schweighausen	E09	189	105	62,9	99	30	30,3	44	44,4	7	7,1	4	4,0	3	3,0	11	11,1
	E04	198	142	76,3	133	52	39,1	52	39,1	6	4,5	10	7,5	3	2,3	10	7,5
	B05	188	156	87,6	152	32	21,1	65	42,8	19	12,5	22	14,5	11	7,2	3	2,0
Seelbach	E09	349	159	56,4	148	69	46,6	48	32,4	7	4,7	10	6,8	8	5,4	6	4,1
	E04	348	206	65,6	193	111	57,5	40	20,7	18	9,3	6	3,1	0	0,0	18	9,3
	B05	356	250	82,2	247	96	38,9	76	30,8	25	10,1	27	10,9	6	2,4	17	6,9

**T 11 Europawahlergebnisse - Ergebnisse der Ortsgemeinden (ohne Briefwahl)**

Gemeinde	Wahl	Wahlberechtigte	Wähler	Wahlbeteiligung <sup>1)</sup>	Gültige Stimmen	Von den gültigen Stimmen entfielen auf											
						CDU		SPD		GRÜNE		FDP		DIE LINKE		Sonstige	
						Anzahl	%	Anzahl	%	Anz.	%	Anz.	%	Anz.	%	Anz.	%
Singhofen	E09	1 487	681	56,0	629	209	33,2	186	29,6	66	10,5	70	11,1	21	3,3	77	12,2
	E04	1 485	930	70,0	882	379	43,0	280	31,7	68	7,7	40	4,5	13	1,5	102	11,6
	B05	1 489	1 030	79,3	1 011	310	30,7	396	39,2	63	6,2	111	11,0	63	6,2	68	6,7
Sulzbach	E09	178	84	55,6	80	21	26,3	35	43,8	2	2,5	9	11,3	3	3,8	10	12,5
	E04	178	111	69,4	106	32	30,2	53	50,0	2	1,9	9	8,5	2	1,9	8	7,5
	B05	175	123	77,8	119	35	29,4	61	51,3	5	4,2	11	9,2	4	3,4	3	2,5
Weinähr	E09	381	186	58,7	183	78	42,6	53	29,0	7	3,8	21	11,5	8	4,4	16	8,7
	E04	395	233	67,0	221	91	41,2	79	35,7	17	7,7	10	4,5	2	0,9	22	10,0
	B05	387	230	76,9	224	72	32,1	92	41,1	15	6,7	21	9,4	16	7,1	8	3,6
Winden	E09	599	234	54,3	226	103	45,6	49	21,7	17	7,5	33	14,6	9	4,0	15	6,6
	E04	597	349	69,7	330	189	57,3	66	20,0	24	7,3	23	7,0	7	2,1	21	6,4
	B05	611	402	82,0	393	156	39,7	126	32,1	19	4,8	72	18,3	13	3,3	7	1,8
Zimmerschied	E09	71	35	68,6	32	10	31,3	9	28,1	4	12,5	2	6,3	2	6,3	5	15,6
	E04	69	44	72,1	41	20	48,8	12	29,3	3	7,3	3	7,3	0	0,0	3	7,3
	B05	67	51	82,3	48	8	16,7	20	41,7	2	4,2	9	18,8	5	10,4	4	8,3
VG Nastätten																	
Berg	E09	197	133	74,3	124	61	49,2	33	26,6	6	4,8	12	9,7	1	0,8	11	8,9
	E04	203	140	78,2	135	65	48,1	36	26,7	8	5,9	9	6,7	2	1,5	15	11,1
	B05	197	170	90,9	165	58	35,2	55	33,3	15	9,1	21	12,7	4	2,4	12	7,3
Bettendorf	E09	280	197	82,4	179	53	29,6	57	31,8	16	8,9	24	13,4	12	6,7	17	9,5
	E04	301	174	65,9	163	63	38,7	50	30,7	18	11,0	11	6,7	1	0,6	20	12,3
	B05	286	197	81,1	194	59	30,4	81	41,8	17	8,8	17	8,8	12	6,2	8	4,1
Bogel	E09	623	333	62,9	312	98	31,4	115	36,9	28	9,0	35	11,2	5	1,6	31	9,9
	E04	641	385	66,2	358	128	35,8	106	29,6	43	12,0	37	10,3	3	0,8	41	11,5
	B05	648	446	75,9	435	120	27,6	178	40,9	41	9,4	59	13,6	12	2,8	25	5,7
Buch	E09	454	233	54,8	225	62	27,6	69	30,7	25	11,1	36	16,0	6	2,7	27	12,0
	E04	436	244	60,8	228	100	43,9	74	32,5	13	5,7	17	7,5	2	0,9	22	9,6
	B05	426	297	78,8	284	81	28,5	105	37,0	29	10,2	42	14,8	14	4,9	13	4,6
Diethardt	E09	199	83	52,9	79	26	32,9	20	25,3	17	21,5	5	6,3	4	5,1	7	8,9
	E04	231	142	67,6	136	53	39,0	34	25,0	22	16,2	12	8,8	7	5,1	8	5,9
	B05	224	138	73,4	131	43	32,8	43	32,8	16	12,2	16	12,2	10	7,6	3	2,3
Ehr	E09	71	52	85,2	51	30	58,8	12	23,5	2	3,9	6	11,8	0	0,0	1	2,0
	E04	68	53	89,8	50	41	82,0	6	12,0	1	2,0	1	2,0	0	0,0	1	2,0
	B05	68	48	77,4	45	28	62,2	11	24,4	0	0,0	3	6,7	2	4,4	1	2,2
Endlichhofen	E09	126	73	70,9	65	25	38,5	16	24,6	5	7,7	8	12,3	5	7,7	6	9,2
	E04	120	75	69,4	70	41	58,6	17	24,3	5	7,1	2	2,9	1	1,4	4	5,7
	B05	121	85	73,9	82	40	48,8	21	25,6	5	6,1	7	8,5	7	8,5	2	2,4
Eschbach	E09	150	89	65,9	85	23	27,1	43	50,6	6	7,1	6	7,1	0	0,0	7	8,2
	E04	164	107	74,3	103	31	30,1	44	42,7	7	6,8	10	9,7	0	0,0	11	10,7
	B05	160	110	83,3	108	24	22,2	55	50,9	6	5,6	15	13,9	3	2,8	5	4,6
Gemmerich	E09	455	197	55,2	184	49	26,6	67	36,4	17	9,2	21	11,4	7	3,8	23	12,5
	E04	458	240	58,7	218	71	32,6	84	38,5	23	10,6	16	7,3	1	0,5	23	10,6
	B05	466	312	76,7	304	71	23,4	123	40,5	24	7,9	49	16,1	25	8,2	12	3,9
Hainau	E09	141	99	75,0	95	35	36,8	29	30,5	7	7,4	12	12,6	1	1,1	11	11,6
	E04	132	97	79,5	93	46	49,5	23	24,7	9	9,7	2	2,2	2	2,2	11	11,8
	B05	132	105	85,4	104	43	41,3	37	35,6	5	4,8	9	8,7	8	7,7	2	1,9
Himmighofen	E09	271	184	73,9	171	73	42,7	59	34,5	11	6,4	15	8,8	4	2,3	9	5,3
	E04	301	227	79,9	211	105	49,8	61	28,9	12	5,7	12	5,7	2	0,9	19	9,0
	B05	297	235	88,3	220	90	40,9	73	33,2	22	10,0	23	10,5	6	2,7	6	2,7
Holzhausen an der Haide	E09	986	390	49,1	371	117	31,5	113	30,5	39	10,5	55	14,8	16	4,3	31	8,4
	E04	990	545	60,3	514	244	47,5	144	28,0	44	8,6	41	8,0	10	1,9	31	6,0
	B05	993	670	77,0	653	210	32,2	228	34,9	48	7,4	94	14,4	42	6,4	31	4,7
Hunzel	E09	205	138	76,7	136	61	44,9	26	19,1	6	4,4	17	12,5	4	2,9	22	16,2
	E04	203	129	66,2	125	71	56,8	26	20,8	6	4,8	10	8,0	0	0,0	12	9,6
	B05	199	144	79,6	142	67	47,2	42	29,6	4	2,8	18	12,7	4	2,8	7	4,9
Kasdorf	E09	209	134	70,5	122	43	35,2	41	33,6	11	9,0	12	9,8	8	6,6	7	5,7
	E04	216	145	70,4	134	47	35,1	50	37,3	9	6,7	4	3,0	1	0,7	23	17,2
	B05	213	153	76,5	149	49	32,9	52	34,9	13	8,7	13	8,7	9	6,0	13	8,7



## T 11 Europawahlergebnisse - Ergebnisse der Ortsgemeinden (ohne Briefwahl)

Gemeinde	Wahl	Wahlberechtigte	Wähler	Wahlbeteiligung <sup>1)</sup>	Gültige Stimmen	Von den gültigen Stimmen entfielen auf											
						CDU		SPD		GRÜNE		FDP		DIE LINKE		Sonstige	
						Anzahl	%	Anzahl	%	Anz.	%	Anz.	%	Anz.	%	Anz.	%
Kehlbach	E09	149	91	70,0	84	39	46,4	20	23,8	13	15,5	6	7,1	0	0,0	6	7,1
	E04	142	112	86,2	107	56	52,3	31	29,0	8	7,5	7	6,5	0	0,0	5	4,7
	B05	153	116	85,3	113	37	32,7	49	43,4	7	6,2	18	15,9	2	1,8	0	0,0
Lautert	E09	197	110	61,5	100	27	27,0	35	35,0	15	15,0	9	9,0	5	5,0	9	9,0
	E04	189	122	67,4	107	48	44,9	35	32,7	8	7,5	5	4,7	3	2,8	8	7,5
	B05	196	140	79,5	135	32	23,7	46	34,1	17	12,6	23	17,0	13	9,6	4	3,0
Lipporn	E09	220	116	58,0	105	29	27,6	42	40,0	8	7,6	16	15,2	6	5,7	4	3,8
	E04	232	143	66,2	130	57	43,8	42	32,3	9	6,9	11	8,5	1	0,8	10	7,7
	B05	237	161	75,2	157	53	33,8	67	42,7	7	4,5	16	10,2	6	3,8	8	5,1
Marienfels	E09	277	153	57,5	145	48	33,1	49	33,8	15	10,3	13	9,0	6	4,1	14	9,7
	E04	275	151	61,6	136	47	34,6	49	36,0	16	11,8	11	8,1	1	0,7	12	8,8
	B05	279	197	76,1	189	53	28,0	67	35,4	23	12,2	22	11,6	13	6,9	11	5,8
Miehlen	E09	1 626	809	55,8	771	261	33,9	244	31,6	58	7,5	86	11,2	22	2,9	100	13,0
	E04	1 629	870	59,6	816	350	42,9	259	31,7	58	7,1	61	7,5	2	0,2	86	10,5
	B05	1 617	1 158	80,6	1 107	344	31,1	420	37,9	75	6,8	171	15,4	58	5,2	39	3,5
Nastätten, St.	E09	3 272	1 058	39,2	1 006	347	34,5	310	30,8	77	7,7	121	12,0	38	3,8	113	11,2
	E04	3 203	1 286	46,2	1 199	566	47,2	334	27,9	88	7,3	88	7,3	14	1,2	109	9,1
	B05	3 190	1 891	70,9	1 821	695	38,2	608	33,4	132	7,2	245	13,5	84	4,6	57	3,1
Niederbachheim	E09	212	113	62,4	103	37	35,9	30	29,1	4	3,9	13	12,6	4	3,9	15	14,6
	E04	220	156	75,4	152	70	46,1	48	31,6	4	2,6	11	7,2	2	1,3	17	11,2
	B05	217	137	72,1	135	46	34,1	40	29,6	10	7,4	22	16,3	12	8,9	5	3,7
Niederwallmenach	E09	339	155	60,1	148	59	39,9	46	31,1	18	12,2	9	6,1	9	6,1	7	4,7
	E04	324	231	75,5	222	103	46,4	61	27,5	29	13,1	9	4,1	1	0,5	19	8,6
	B05	333	246	82,3	239	80	33,5	94	39,3	15	6,3	25	10,5	14	5,9	11	4,6
Oberbachheim	E09	165	103	67,8	93	29	31,2	39	41,9	6	6,5	9	9,7	2	2,2	8	8,6
	E04	165	117	72,2	110	47	42,7	40	36,4	8	7,3	5	4,5	0	0,0	10	9,1
	B05	161	117	81,3	116	35	30,2	52	44,8	12	10,3	11	9,5	6	5,2	0	0,0
Obertiefenbach	E09	311	154	62,9	144	55	38,2	26	18,1	16	11,1	21	14,6	5	3,5	21	14,6
	E04	304	201	73,1	187	80	42,8	55	29,4	16	8,6	15	8,0	1	0,5	20	10,7
	B05	303	208	79,4	205	51	24,9	79	38,5	21	10,2	30	14,6	16	7,8	8	3,9
Oberwallmenach	E09	156	89	60,5	86	30	34,9	22	25,6	15	17,4	13	15,1	1	1,2	5	5,8
	E04	159	106	71,6	102	43	42,2	20	19,6	15	14,7	7	6,9	3	2,9	14	13,7
	B05	167	124	82,1	122	34	27,9	34	27,9	18	14,8	16	13,1	10	8,2	10	8,2
Oelsberg	E09	427	214	58,5	200	78	39,0	54	27,0	15	7,5	37	18,5	6	3,0	10	5,0
	E04	404	230	62,3	212	115	54,2	45	21,2	15	7,1	17	8,0	4	1,9	16	7,5
	B05	415	309	82,8	300	112	37,3	96	32,0	15	5,0	57	19,0	16	5,3	4	1,3
Rettershain	E09	264	151	67,7	148	48	32,4	53	35,8	12	8,1	21	14,2	6	4,1	8	5,4
	E04	274	161	63,4	150	64	42,7	54	36,0	12	8,0	10	6,7	0	0,0	10	6,7
	B05	275	191	80,3	185	62	33,5	66	35,7	13	7,0	26	14,1	13	7,0	5	2,7
Ruppertshofen	E09	315	181	63,1	171	52	30,4	66	38,6	17	9,9	15	8,8	5	2,9	16	9,4
	E04	312	214	77,3	188	63	33,5	80	42,6	13	6,9	9	4,8	4	2,1	19	10,1
	B05	316	234	81,5	226	47	20,8	101	44,7	19	8,4	30	13,3	18	8,0	11	4,9
Strüth	E09	258	146	62,4	143	46	32,2	38	26,6	16	11,2	17	11,9	9	6,3	17	11,9
	E04	261	161	65,7	143	49	34,3	28	19,6	23	16,1	15	10,5	2	1,4	26	18,2
	B05	247	171	81,0	166	44	26,5	59	35,5	23	13,9	30	18,1	8	4,8	2	1,2
Weidenbach	E09	93	66	78,6	63	28	44,4	12	19,0	4	6,3	15	23,8	0	0,0	4	6,3
	E04	93	63	73,3	62	39	62,9	6	9,7	5	8,1	9	14,5	0	0,0	3	4,8
	B05	90	64	80,0	63	34	54,0	8	12,7	3	4,8	16	25,4	1	1,6	1	1,6
Welterod	E09	391	187	50,8	175	63	36,0	61	34,9	14	8,0	20	11,4	6	3,4	11	6,3
	E04	393	241	63,8	212	95	44,8	69	32,5	11	5,2	16	7,5	0	0,0	21	9,9
	B05	401	299	83,8	289	93	32,2	102	35,3	19	6,6	44	15,2	15	5,2	16	5,5
Winterwerb	E09	139	98	73,1	93	34	36,6	32	34,4	11	11,8	7	7,5	0	0,0	9	9,7
	E04	136	116	89,9	109	60	55,0	34	31,2	2	1,8	8	7,3	0	0,0	5	4,6
	B05	147	117	90,7	114	42	36,8	41	36,0	6	5,3	14	12,3	7	6,1	4	3,5



## T 11 Europawahlergebnisse - Ergebnisse der Ortsgemeinden (ohne Briefwahl)

Gemeinde	Wahl	Wahlberechtigte	Wähler	Wahlbeteiligung <sup>1)</sup>	Gültige Stimmen	Von den gültigen Stimmen entfielen auf											
						CDU		SPD		GRÜNE		FDP		DIE LINKE		Sonstige	
						Anzahl	%	Anzahl	%	Anz.	%	Anz.	%	Anz.	%	Anz.	%
<b>Rhein-Pfalz-Kreis, Landkreis</b>																	
<b>VG Dannstadt-Schauernheim</b>																	
Dannstadt-Schauernheim	E09	5 434	3 308	60,9	2 021	779	38,5	497	24,6	196	9,7	295	14,6	50	2,5	204	10,1
	E04	5 464	3 451	63,2	2 396	1 150	48,0	575	24,0	211	8,8	159	6,6	30	1,3	271	11,3
	B05	5 462	3 536	82,5	3 466	1 294	37,3	1 127	32,5	257	7,4	485	14,0	157	4,5	146	4,2
Hochdorf-Assenheim	E09	2 282	1 346	59,0	839	348	41,5	184	21,9	55	6,6	114	13,6	19	2,3	119	14,2
	E04	2 228	1 421	63,8	1 010	485	48,0	223	22,1	62	6,1	89	8,8	13	1,3	138	13,7
	B05	2 269	1 528	82,2	1 503	618	41,1	436	29,0	89	5,9	213	14,2	74	4,9	73	4,9
Rödersheim-Gronau	E09	2 255	1 347	59,7	808	352	43,6	162	20,0	48	5,9	96	11,9	21	2,6	129	16,0
	E04	2 264	1 549	68,4	991	519	52,4	189	19,1	57	5,8	68	6,9	4	0,4	154	15,5
	B05	2 265	1 407	80,7	1 378	601	43,6	396	28,7	79	5,7	152	11,0	63	4,6	87	6,3
<b>VG Dudenhofen</b>																	
Dudenhofen	E09	4 618	1 653	48,8	1 594	669	42,0	274	17,2	217	13,6	210	13,2	52	3,3	172	10,8
	E04	4 554	2 026	55,4	1 938	994	51,3	347	17,9	240	12,4	124	6,4	17	0,9	216	11,1
	B05	4 551	2 847	81,0	2 782	1 129	40,6	788	28,3	276	9,9	327	11,8	134	4,8	128	4,6
Hanhofen	E09	1 783	636	48,5	620	249	40,2	154	24,8	58	9,4	78	12,6	21	3,4	60	9,7
	E04	1 669	749	57,4	708	320	45,2	177	25,0	62	8,8	42	5,9	11	1,6	96	13,6
	B05	1 743	983	71,6	961	339	35,3	345	35,9	58	6,0	104	10,8	42	4,4	73	7,6
Harthausen	E09	2 378	952	57,3	913	443	48,5	134	14,7	109	11,9	117	12,8	9	1,0	101	11,1
	E04	2 298	989	58,3	954	551	57,8	153	16,0	100	10,5	44	4,6	13	1,4	93	9,7
	B05	2 338	1 488	80,8	1 457	698	47,9	368	25,3	97	6,7	171	11,7	49	3,4	74	5,1
<b>VG Heßheim</b>																	
Beindersheim	E09	2 371	933	49,8	890	356	40,0	258	29,0	52	5,8	82	9,2	20	2,2	122	13,7
	E04	2 360	1 243	65,2	1 180	545	46,2	333	28,2	78	6,6	76	6,4	14	1,2	134	11,4
	B05	2 281	1 574	83,2	1 543	598	38,8	557	36,1	90	5,8	150	9,7	70	4,5	78	5,1
Großniedesheim	E09	1 013	393	60,9	347	92	26,5	97	28,0	37	10,7	49	14,1	11	3,2	61	17,6
	E04	999	515	69,6	489	205	41,9	135	27,6	52	10,6	28	5,7	5	1,0	64	13,1
	B05	988	637	83,6	627	199	31,7	254	40,5	34	5,4	79	12,6	28	4,5	33	5,3
Heßheim	E09	2 488	933	50,6	899	284	31,6	339	37,7	70	7,8	74	8,2	18	2,0	114	12,7
	E04	2 482	1 153	51,4	1 106	465	42,0	370	33,5	82	7,4	41	3,7	12	1,1	136	12,3
	B05	2 458	1 538	82,6	1 505	512	34,0	626	41,6	90	6,0	152	10,1	68	4,5	57	3,8
Heuchelheim bei Frankenthal	E09	1 006	354	55,1	331	127	38,4	85	25,7	29	8,8	29	8,8	12	3,6	49	14,8
	E04	961	438	66,1	412	172	41,7	128	31,1	53	12,9	17	4,1	5	1,2	37	9,0
	B05	974	575	82,9	563	203	36,1	210	37,3	56	9,9	48	8,5	28	5,0	18	3,2
Kleinniedesheim	E09	727	309	58,5	300	95	31,7	95	31,7	21	7,0	31	10,3	11	3,7	47	15,7
	E04	679	343	64,4	327	128	39,1	88	26,9	38	11,6	29	8,9	3	0,9	41	12,5
	B05	673	465	86,6	457	134	29,3	163	35,7	40	8,8	63	13,8	26	5,7	31	6,8
<b>VG Maxdorf</b>																	
Birkenheide	E09	2 452	1 162	58,2	1 105	363	32,9	321	29,0	120	10,9	127	11,5	19	1,7	155	14,0
	E04	2 434	1 292	61,6	1 242	534	43,0	354	28,5	102	8,2	77	6,2	15	1,2	160	12,9
	B05	2 436	1 671	82,9	1 629	513	31,5	639	39,2	114	7,0	182	11,2	80	4,9	101	6,2
Fußgönheim	E09	1 930	893	62,9	864	280	32,4	270	31,3	88	10,2	112	13,0	29	3,4	85	9,8
	E04	1 867	977	68,7	942	392	41,6	303	32,2	76	8,1	84	8,9	5	0,5	82	8,7
	B05	1 863	1 208	83,0	1 183	382	32,3	466	39,4	97	8,2	149	12,6	55	4,6	34	2,9
Maxdorf	E09	5 578	2 048	49,6	1 998	700	35,0	575	28,8	181	9,1	262	13,1	75	3,8	205	10,3
	E04	5 368	2 518	58,3	2 424	932	38,4	782	32,3	220	9,1	186	7,7	29	1,2	275	11,3
	B05	5 457	3 397	79,8	3 315	1 033	31,2	1 284	38,7	225	6,8	439	13,2	190	5,7	144	4,3
<b>VG Waldsee</b>																	
Otterstadt	E09	2 666	1 068	59,8	1 010	381	37,7	233	23,1	118	11,7	122	12,1	34	3,4	122	12,1
	E04	2 579	1 351	69,2	1 288	620	48,1	318	24,7	138	10,7	53	4,1	11	0,9	148	11,5
	B05	2 594	1 707	84,1	1 669	639	38,3	589	35,3	112	6,7	187	11,2	65	3,9	77	4,6
Waldsee	E09	4 185	1 004	38,4	975	340	34,9	254	26,1	105	10,8	108	11,1	35	3,6	133	13,6
	E04	4 137	1 344	50,0	1 298	596	45,9	273	21,0	138	10,6	104	8,0	16	1,2	171	13,2
	B05	4 165	2 273	79,8	2 227	815	36,6	732	32,9	163	7,3	279	12,5	146	6,6	92	4,1

## T 11 Europawahlergebnisse - Ergebnisse der Ortsgemeinden (ohne Briefwahl)

Gemeinde	Wahl	Wahlberechtigte	Wähler	Wahlbeteiligung <sup>1)</sup>	Gültige Stimmen	Von den gültigen Stimmen entfielen auf											
						CDU		SPD		GRÜNE		FDP		DIE LINKE		Sonstige	
						Anzahl	%	Anzahl	%	Anz.	%	Anz.	%	Anz.	%	Anz.	%
<b>Südliche Weinstraße, Landkreis</b>																	
<b>VG Annweiler am Trifels</b>																	
Albersweiler	E09	1 579	814	64,5	761	296	38,9	255	33,5	48	6,3	68	8,9	17	2,2	77	10,1
	E04	1 553	921	74,6	863	390	45,2	295	34,2	55	6,4	34	3,9	13	1,5	76	8,8
	B05	1 575	1 064	81,8	1 032	374	36,2	385	37,3	74	7,2	83	8,0	53	5,1	63	6,1
Annweiler am Trifels, St.	E09	5 588	1 763	45,6	1 672	474	28,3	575	34,4	201	12,0	170	10,2	59	3,5	193	11,5
	E04	5 664	2 444	57,2	2 295	865	37,7	743	32,4	248	10,8	133	5,8	28	1,2	278	12,1
	B05	5 633	3 296	74,0	3 200	948	29,6	1 234	38,6	299	9,3	382	11,9	163	5,1	174	5,4
Dernbach	E09	374	132	50,0	127	50	39,4	16	12,6	14	11,0	17	13,4	7	5,5	23	18,1
	E04	387	203	61,0	195	92	47,2	40	20,5	17	8,7	15	7,7	1	0,5	30	15,4
	B05	385	242	75,2	233	80	34,3	78	33,5	17	7,3	21	9,0	12	5,2	25	10,7
Eußerthal	E09	727	288	58,1	275	89	32,4	81	29,5	36	13,1	18	6,5	4	1,5	47	17,1
	E04	708	367	69,8	347	153	44,1	103	29,7	33	9,5	11	3,2	10	2,9	37	10,7
	B05	699	460	81,3	446	154	34,5	165	37,0	36	8,1	33	7,4	25	5,6	33	7,4
Gossersweiler-Stein	E09	1 177	451	50,2	405	173	42,7	88	21,7	33	8,1	37	9,1	10	2,5	64	15,8
	E04	1 177	568	63,8	518	253	48,8	83	16,0	36	6,9	29	5,6	6	1,2	111	21,4
	B05	1 190	705	70,9	683	285	41,7	166	24,3	61	8,9	70	10,2	30	4,4	71	10,4
Münchweiler am Klingbach	E09	175	97	65,1	84	21	25,0	25	29,8	9	10,7	6	7,1	5	6,0	18	21,4
	E04	180	105	79,5	92	38	41,3	24	26,1	7	7,6	5	5,4	0	0,0	18	19,6
	B05	178	109	70,8	104	31	29,8	38	36,5	8	7,7	7	6,7	5	4,8	15	14,4
Ramberg	E09	809	235	66,8	219	84	38,4	57	26,0	16	7,3	31	14,2	7	3,2	24	11,0
	E04	802	394	65,1	360	226	62,8	51	14,2	18	5,0	16	4,4	5	1,4	44	12,2
	B05	811	525	77,4	500	230	46,0	117	23,4	31	6,2	70	14,0	23	4,6	29	5,8
Rinntal	E09	518	205	52,4	200	45	22,5	59	29,5	19	9,5	35	17,5	6	3,0	36	18,0
	E04	541	244	55,5	223	68	30,5	62	27,8	33	14,8	15	6,7	5	2,2	40	17,9
	B05	538	360	77,3	344	68	19,8	141	41,0	36	10,5	39	11,3	30	8,7	30	8,7
Siltz	E09	631	207	54,6	192	95	49,5	34	17,7	16	8,3	17	8,9	3	1,6	27	14,1
	E04	625	277	65,8	263	160	60,8	34	12,9	13	4,9	10	3,8	3	1,1	43	16,3
	B05	625	384	80,2	380	207	54,5	85	22,4	23	6,1	19	5,0	22	5,8	24	6,3
Völkersweiler	E09	515	242	57,1	229	102	44,5	36	15,7	38	16,6	15	6,6	3	1,3	35	15,3
	E04	516	289	66,6	270	130	48,1	42	15,6	37	13,7	10	3,7	4	1,5	47	17,4
	B05	506	330	74,0	315	137	43,5	75	23,8	37	11,7	26	8,3	16	5,1	24	7,6
Waldhambach	E09	321	179	64,4	167	91	54,5	30	18,0	8	4,8	16	9,6	2	1,2	20	12,0
	E04	309	205	74,5	188	126	67,0	35	18,6	4	2,1	4	2,1	0	0,0	19	10,1
	B05	301	229	83,6	224	117	52,2	56	25,0	13	5,8	16	7,1	13	5,8	9	4,0
Waldrohrbach	E09	313	140	66,7	126	65	51,6	16	12,7	17	13,5	9	7,1	3	2,4	16	12,7
	E04	324	185	76,1	172	93	54,1	26	15,1	17	9,9	4	2,3	4	2,3	28	16,3
	B05	326	195	75,6	187	82	43,9	58	31,0	14	7,5	16	8,6	7	3,7	10	5,3
Wernersberg	E09	939	351	47,6	321	138	43,0	57	17,8	35	10,9	38	11,8	9	2,8	44	13,7
	E04	910	436	54,8	396	217	54,8	49	12,4	33	8,3	26	6,6	4	1,0	67	16,9
	B05	917	587	71,9	557	242	43,4	135	24,2	45	8,1	78	14,0	30	5,4	27	4,8
<b>VG Bad Bergzabern</b>																	
Bad Bergzabern, St.	E09	5 999	1 832	37,3	1 768	727	41,1	468	26,5	158	8,9	197	11,1	69	3,9	149	8,4
	E04	6 147	2 220	43,9	2 107	1 057	50,2	429	20,4	202	9,6	153	7,3	27	1,3	239	11,3
	B05	6 105	3 250	65,5	3 162	1 267	40,1	951	30,1	209	6,6	454	14,4	148	4,7	133	4,2
Barbelroth	E09	484	259	63,2	242	47	19,4	100	41,3	38	15,7	26	10,7	7	2,9	24	9,9
	E04	484	298	67,3	282	74	26,2	106	37,6	41	14,5	20	7,1	2	0,7	39	13,8
	B05	473	360	85,5	350	69	19,7	162	46,3	46	13,1	36	10,3	14	4,0	23	6,6
Birkenhördt	E09	551	281	66,4	255	130	51,0	41	16,1	17	6,7	25	9,8	6	2,4	36	14,1
	E04	539	323	74,8	305	181	59,3	37	12,1	26	8,5	19	6,2	0	0,0	42	13,8
	B05	549	377	83,8	367	192	52,3	78	21,3	27	7,4	44	12,0	12	3,3	14	3,8
Böllernborn	E09	198	115	81,6	110	45	40,9	21	19,1	6	5,5	11	10,0	3	2,7	24	21,8
	E04	206	137	82,5	129	62	48,1	16	12,4	10	7,8	7	5,4	3	2,3	31	24,0
	B05	205	150	87,7	149	77	51,7	28	18,8	5	3,4	17	11,4	11	7,4	11	7,4
Dierbach	E09	451	284	67,9	262	49	18,7	92	35,1	35	13,4	45	17,2	6	2,3	35	13,4
	E04	423	288	72,0	268	78	29,1	81	30,2	25	9,3	49	18,3	2	0,7	33	12,3
	B05	435	325	83,1	318	64	20,1	134	42,1	33	10,4	54	17,0	21	6,6	12	3,8

**T 11 Europawahlergebnisse - Ergebnisse der Ortsgemeinden (ohne Briefwahl)**

Gemeinde	Wahl	Wahlberechtigte	Wähler	Wahlbeteiligung <sup>1)</sup>	Gültige Stimmen	Von den gültigen Stimmen entfielen auf											
						CDU		SPD		GRÜNE		FDP		DIE LINKE		Sonstige	
						Anzahl	%	Anzahl	%	Anz.	%	Anz.	%	Anz.	%	Anz.	%
Dörrenbach	E09	759	358	62,0	332	103	31,0	106	31,9	22	6,6	40	12,0	10	3,0	51	15,4
	E04	802	444	68,1	414	171	41,3	117	28,3	28	6,8	38	9,2	5	1,2	55	13,3
	B05	792	544	80,6	528	172	32,6	189	35,8	35	6,6	79	15,0	25	4,7	28	5,3
Gleiszellen-Gleishorbach	E09	644	311	71,5	300	111	37,0	84	28,0	19	6,3	42	14,0	13	4,3	31	10,3
	E04	680	355	74,0	344	162	47,1	82	23,8	26	7,6	35	10,2	4	1,2	35	10,2
	B05	679	436	83,7	429	152	35,4	144	33,6	37	8,6	57	13,3	22	5,1	17	4,0
Hergersweiler	E09	178	113	64,2	107	17	15,9	36	33,6	9	8,4	20	18,7	6	5,6	19	17,8
	E04	160	115	83,3	106	28	26,4	36	34,0	7	6,6	8	7,5	2	1,9	25	23,6
	B05	170	127	85,8	122	29	23,8	45	36,9	18	14,8	15	12,3	7	5,7	8	6,6
Kapellen-Drusweiler	E09	784	377	59,3	352	124	35,2	91	25,9	34	9,7	48	13,6	7	2,0	48	13,6
	E04	763	353	55,7	331	134	40,5	78	23,6	27	8,2	44	13,3	1	0,3	47	14,2
	B05	769	483	75,8	461	161	34,9	142	30,8	41	8,9	62	13,4	27	5,9	28	6,1
Kapsweyer	E09	808	436	62,7	413	145	35,1	103	24,9	35	8,5	32	7,7	19	4,6	79	19,1
	E04	773	462	67,9	439	178	40,5	97	22,1	47	10,7	15	3,4	9	2,1	93	21,2
	B05	790	576	83,0	557	192	34,5	185	33,2	46	8,3	47	8,4	40	7,2	47	8,4
Klingenmünster	E09	1 866	864	59,9	827	232	28,1	305	36,9	110	13,3	80	9,7	24	2,9	76	9,2
	E04	1 770	854	62,3	809	279	34,5	276	34,1	108	13,3	48	5,9	9	1,1	89	11,0
	B05	1 763	1 052	74,8	1 021	306	30,0	379	37,1	107	10,5	132	12,9	62	6,1	35	3,4
Niederhorbach	E09	403	164	58,4	158	37	23,4	47	29,7	14	8,9	29	18,4	7	4,4	24	15,2
	E04	374	237	72,7	221	75	33,9	48	21,7	27	12,2	37	16,7	3	1,4	31	14,0
	B05	380	269	80,8	261	56	21,5	83	31,8	24	9,2	65	24,9	15	5,7	18	6,9
Niederotterbach	E09	262	156	66,1	148	59	39,9	38	25,7	13	8,8	21	14,2	1	0,7	16	10,8
	E04	231	160	76,2	155	75	48,4	32	20,6	15	9,7	9	5,8	2	1,3	22	14,2
	B05	253	187	84,6	181	82	45,3	54	29,8	13	7,2	18	9,9	9	5,0	5	2,8
Oberhausen	E09	381	203	61,3	193	70	36,3	59	30,6	16	8,3	20	10,4	7	3,6	21	10,9
	E04	382	224	64,6	211	102	48,3	49	23,2	14	6,6	19	9,0	0	0,0	27	12,8
	B05	379	266	79,4	259	78	30,1	97	37,5	22	8,5	37	14,3	14	5,4	11	4,2
Oberrotterbach	E09	971	445	65,2	418	140	33,5	143	34,2	40	9,6	40	9,6	15	3,6	40	9,6
	E04	976	549	69,1	519	208	40,1	160	30,8	54	10,4	36	6,9	6	1,2	55	10,6
	B05	986	645	82,4	629	171	27,2	239	38,0	57	9,1	90	14,3	42	6,7	30	4,8
Oberschlettenbach	E09	118	79	76,7	73	12	16,4	25	34,2	13	17,8	13	17,8	2	2,7	8	11,0
	E04	124	90	79,6	83	23	27,7	29	34,9	9	10,8	12	14,5	0	0,0	10	12,0
	B05	125	82	75,2	78	19	24,4	38	48,7	7	9,0	12	15,4	1	1,3	1	1,3
Pleisweiler-Oberhofen	E09	700	328	58,0	309	99	32,0	100	32,4	29	9,4	30	9,7	9	2,9	42	13,6
	E04	650	376	72,2	355	149	42,0	102	28,7	33	9,3	22	6,2	5	1,4	44	12,4
	B05	675	452	80,6	441	140	31,7	161	36,5	42	9,5	50	11,3	22	5,0	26	5,9
Schweigen-Rechtenbach	E09	1 162	611	62,9	573	191	33,3	188	32,8	47	8,2	47	8,2	19	3,3	81	14,1
	E04	1 152	594	61,6	552	233	42,2	136	24,6	52	9,4	41	7,4	4	0,7	86	15,6
	B05	1 159	787	79,9	765	248	32,4	262	34,2	54	7,1	105	13,7	43	5,6	53	6,9
Schweighofen	E09	463	219	60,0	212	104	49,1	40	18,9	21	9,9	15	7,1	8	3,8	24	11,3
	E04	447	260	73,0	252	157	62,3	46	18,3	20	7,9	3	1,2	2	0,8	24	9,5
	B05	457	324	85,0	313	165	52,7	81	25,9	24	7,7	16	5,1	11	3,5	16	5,1
Steinfeld	E09	1 547	812	64,3	785	332	42,3	255	32,5	74	9,4	44	5,6	19	2,4	61	7,8
	E04	1 518	793	62,8	752	379	50,4	234	31,1	57	7,6	21	2,8	3	0,4	58	7,7
	B05	1 527	1 064	80,3	1 032	440	42,6	358	34,7	63	6,1	91	8,8	37	3,6	43	4,2
Vorderweidenthal	E09	553	223	50,2	198	27	13,6	116	58,6	13	6,6	17	8,6	7	3,5	18	9,1
	E04	540	307	64,1	264	60	22,7	127	48,1	13	4,9	21	8,0	8	3,0	35	13,3
	B05	535	364	77,6	356	77	21,6	191	53,7	14	3,9	34	9,6	23	6,5	17	4,8
VG Edenkoben																	
Altdorf	E09	636	328	66,9	310	93	30,0	87	28,1	27	8,7	47	15,2	10	3,2	46	14,8
	E04	638	361	63,3	345	136	39,4	94	27,2	30	8,7	29	8,4	2	0,6	54	15,7
	B05	632	434	78,3	417	140	33,6	134	32,1	30	7,2	64	15,3	27	6,5	22	5,3
Böbingen	E09	506	320	69,6	307	139	45,3	47	15,3	47	15,3	46	15,0	8	2,6	20	6,5
	E04	501	292	67,1	276	133	48,2	53	19,2	36	13,0	24	8,7	2	0,7	28	10,1
	B05	512	394	86,0	385	156	40,5	104	27,0	38	9,9	58	15,1	13	3,4	16	4,2
Burrweiler	E09	688	322	59,5	299	145	48,5	38	12,7	34	11,4	44	14,7	8	2,7	30	10,0
	E04	704	408	69,6	387	215	55,6	40	10,3	37	9,6	35	9,0	6	1,6	54	14,0
	B05	694	488	87,0	467	237	50,7	86	18,4	39	8,4	57	12,2	18	3,9	30	6,4

## T 11 Europawahlergebnisse - Ergebnisse der Ortsgemeinden (ohne Briefwahl)

Gemeinde	Wahl	Wahlberechtigte	Wähler	Wahlbeteiligung <sup>1)</sup>	Gültige Stimmen	Von den gültigen Stimmen entfielen auf											
						CDU		SPD		GRÜNE		FDP		DIE LINKE		Sonstige	
						Anzahl	%	Anzahl	%	Anz.	%	Anz.	%	Anz.	%	Anz.	%
Edenkoben, St.	E09	4 831	1 601	42,7	1 543	482	31,2	389	25,2	228	14,8	167	10,8	68	4,4	209	13,5
	E04	4 747	1 796	46,4	1 728	723	41,8	457	26,4	216	12,5	100	5,8	22	1,3	210	12,2
	B05	4 788	2 857	73,4	2 806	950	33,9	946	33,7	286	10,2	367	13,1	133	4,7	124	4,4
Edesheim	E09	1 794	755	58,8	719	320	44,5	156	21,7	73	10,2	63	8,8	30	4,2	77	10,7
	E04	1 837	840	58,4	787	425	54,0	150	19,1	72	9,1	50	6,4	14	1,8	76	9,7
	B05	1 855	1 170	83,6	1 144	484	42,3	337	29,5	84	7,3	130	11,4	54	4,7	55	4,8
Flemlingen	E09	338	187	65,6	181	104	57,5	36	19,9	13	7,2	18	9,9	5	2,8	5	2,8
	E04	339	207	65,7	197	140	71,1	28	14,2	7	3,6	7	3,6	2	1,0	13	6,6
	B05	338	258	84,6	251	138	55,0	47	18,7	15	6,0	31	12,4	11	4,4	9	3,6
Freimersheim (Pfalz)	E09	725	332	63,8	316	108	34,2	91	28,8	23	7,3	33	10,4	11	3,5	50	15,8
	E04	722	359	56,4	338	156	46,2	89	26,3	25	7,4	27	8,0	5	1,5	36	10,7
	B05	722	525	82,2	506	175	34,6	177	35,0	36	7,1	64	12,6	21	4,2	33	6,5
Gleisweiler	E09	482	196	62,8	190	70	36,8	28	14,7	30	15,8	21	11,1	12	6,3	29	15,3
	E04	470	212	61,4	202	98	48,5	41	20,3	27	13,4	13	6,4	2	1,0	21	10,4
	B05	480	295	83,3	287	130	45,3	66	23,0	31	10,8	43	15,0	10	3,5	7	2,4
Gommersheim	E09	1 139	490	56,4	462	121	26,2	152	32,9	52	11,3	56	12,1	9	1,9	72	15,6
	E04	1 019	490	64,5	468	174	37,2	150	32,1	39	8,3	30	6,4	7	1,5	68	14,5
	B05	1 018	660	83,8	631	196	31,1	251	39,8	53	8,4	80	12,7	18	2,9	33	5,2
Großfischlingen	E09	506	263	60,5	241	102	42,3	49	20,3	25	10,4	26	10,8	7	2,9	32	13,3
	E04	507	312	67,8	295	132	44,7	71	24,1	26	8,8	18	6,1	4	1,4	44	14,9
	B05	515	381	82,6	366	152	41,5	103	28,1	31	8,5	44	12,0	14	3,8	22	6,0
Hainfeld	E09	618	283	62,9	272	120	44,1	48	17,6	36	13,2	43	15,8	3	1,1	22	8,1
	E04	577	355	76,3	337	178	52,8	62	18,4	39	11,6	34	10,1	3	0,9	21	6,2
	B05	606	437	86,5	432	195	45,1	108	25,0	40	9,3	68	15,7	7	1,6	14	3,2
Kleinfischlingen	E09	232	118	68,2	111	43	38,7	23	20,7	5	4,5	26	23,4	5	4,5	9	8,1
	E04	249	146	71,6	138	63	45,7	31	22,5	10	7,2	17	12,3	5	3,6	12	8,7
	B05	248	171	82,6	162	55	34,0	51	31,5	10	6,2	37	22,8	7	4,3	2	1,2
Rhodt unter Rietburg	E09	890	369	69,8	348	124	35,6	78	22,4	59	17,0	53	15,2	7	2,0	27	7,8
	E04	890	436	70,6	415	181	43,6	96	23,1	62	14,9	43	10,4	1	0,2	32	7,7
	B05	921	592	82,9	571	201	35,2	154	27,0	64	11,2	104	18,2	28	4,9	20	3,5
Roschbach	E09	670	316	60,0	288	146	50,7	40	13,9	25	8,7	32	11,1	10	3,5	35	12,2
	E04	645	349	67,0	317	185	58,4	45	14,2	38	12,0	13	4,1	5	1,6	31	9,8
	B05	647	436	81,6	421	212	50,4	96	22,8	25	5,9	59	14,0	17	4,0	12	2,9
Venningen	E09	764	269	53,2	254	104	40,9	57	22,4	19	7,5	37	14,6	6	2,4	31	12,2
	E04	769	361	61,8	340	176	51,8	73	21,5	32	9,4	21	6,2	4	1,2	34	10,0
	B05	776	515	82,3	497	216	43,5	157	31,6	28	5,6	54	10,9	17	3,4	25	5,0
Weyher in der Pfalz	E09	477	205	67,4	194	103	53,1	37	19,1	10	5,2	24	12,4	3	1,5	17	8,8
	E04	495	307	74,3	288	181	62,8	37	12,8	17	5,9	20	6,9	3	1,0	30	10,4
	B05	488	347	85,7	339	185	54,6	57	16,8	23	6,8	43	12,7	18	5,3	13	3,8
VG Herxheim																	
Herxheim bei Landau/Pfalz	E09	8 301	2 832	46,8	2 753	1 271	46,2	527	19,1	286	10,4	312	11,3	66	2,4	291	10,6
	E04	8 011	3 303	54,5	3 212	1 822	56,7	495	15,4	370	11,5	165	5,1	21	0,7	339	10,6
	B05	8 138	4 937	77,1	4 836	2 212	45,7	1 198	24,8	379	7,8	617	12,8	220	4,5	210	4,3
Herxheimweyher	E09	449	206	59,9	202	97	48,0	39	19,3	11	5,4	24	11,9	4	2,0	27	13,4
	E04	428	259	72,5	246	144	58,5	51	20,7	10	4,1	19	7,7	1	0,4	21	8,5
	B05	433	303	86,8	299	140	46,8	86	28,8	10	3,3	35	11,7	12	4,0	16	5,4
Insheim	E09	1 746	697	58,5	660	208	31,5	186	28,2	91	13,8	67	10,2	26	3,9	82	12,4
	E04	1 723	801	61,1	748	305	40,8	196	26,2	99	13,2	51	6,8	10	1,3	87	11,6
	B05	1 746	1 127	79,3	1 090	347	31,8	442	40,6	85	7,8	124	11,4	42	3,9	50	4,6
Rohrbach	E09	1 327	621	57,7	595	173	29,1	189	31,8	54	9,1	69	11,6	20	3,4	90	15,1
	E04	1 360	661	58,9	629	224	35,6	182	28,9	55	8,7	75	11,9	9	1,4	84	13,4
	B05	1 362	867	76,1	850	244	28,7	327	38,5	72	8,5	90	10,6	55	6,5	62	7,3
VG Landau-Land																	
Billigheim-Ingenheim	E09	3 164	1 313	55,0	1 234	306	24,8	503	40,8	128	10,4	120	9,7	38	3,1	139	11,3
	E04	3 141	1 389	61,3	1 312	387	29,5	419	31,9	135	10,3	119	9,1	23	1,8	229	17,5
	B05	3 155	1 655	73,8	1 605	424	26,4	660	41,1	135	8,4	192	12,0	97	6,0	97	6,0

## T 11 Europawahlergebnisse - Ergebnisse der Ortsgemeinden (ohne Briefwahl)

Gemeinde	Wahl	Wahlberechtigte	Wähler	Wahlbeteiligung <sup>1)</sup>	Gültige Stimmen	Von den gültigen Stimmen entfielen auf											
						CDU		SPD		GRÜNE		FDP		DIE LINKE		Sonstige	
						Anzahl	%	Anzahl	%	Anz.	%	Anz.	%	Anz.	%	Anz.	%
Birkweiler	E09	583	363	75,5	347	147	42,4	72	20,7	40	11,5	48	13,8	10	2,9	30	8,6
	E04	571	385	77,5	362	172	47,5	92	25,4	45	12,4	21	5,8	3	0,8	29	8,0
	B05	569	430	87,8	423	153	36,2	140	33,1	45	10,6	57	13,5	11	2,6	17	4,0
Böchingen	E09	623	303	56,6	289	80	27,7	86	29,8	37	12,8	31	10,7	11	3,8	44	15,2
	E04	605	362	69,1	340	104	30,6	115	33,8	41	12,1	29	8,5	3	0,9	48	14,1
	B05	621	418	82,9	412	108	26,2	178	43,2	42	10,2	52	12,6	21	5,1	11	2,7
Eschbach	E09	529	143	60,6	140	48	34,3	33	23,6	12	8,6	25	17,9	5	3,6	17	12,1
	E04	544	369	74,1	361	229	63,4	46	12,7	22	6,1	21	5,8	7	1,9	36	10,0
	B05	540	409	85,6	398	202	50,8	95	23,9	22	5,5	40	10,1	13	3,3	26	6,5
Frankweiler	E09	768	280	72,2	265	62	23,4	96	36,2	29	10,9	44	16,6	7	2,6	27	10,2
	E04	784	406	80,1	387	109	28,2	117	30,2	51	13,2	50	12,9	2	0,5	58	15,0
	B05	754	491	84,2	483	135	28,0	167	34,6	46	9,5	89	18,4	21	4,3	25	5,2
Göcklingen	E09	765	394	63,0	376	131	34,8	118	31,4	33	8,8	39	10,4	15	4,0	40	10,6
	E04	778	503	70,7	475	218	45,9	139	29,3	29	6,1	23	4,8	11	2,3	55	11,6
	B05	788	560	81,6	540	201	37,2	193	35,7	36	6,7	54	10,0	28	5,2	28	5,2
Heuchelheim-Klingen	E09	735	338	65,1	324	64	19,8	125	38,6	35	10,8	55	17,0	14	4,3	31	9,6
	E04	726	433	69,7	404	134	33,2	142	35,1	33	8,2	57	14,1	6	1,5	32	7,9
	B05	726	506	79,7	484	132	27,3	182	37,6	41	8,5	95	19,6	19	3,9	15	3,1
Ilbesheim bei Landau in der Pfalz	E09	956	475	66,0	444	116	26,1	137	30,9	60	13,5	64	14,4	11	2,5	56	12,6
	E04	909	563	68,4	522	206	39,5	137	26,2	57	10,9	59	11,3	5	1,0	58	11,1
	B05	919	620	80,9	599	187	31,2	211	35,2	57	9,5	98	16,4	21	3,5	25	4,2
Impflingen	E09	656	373	64,5	358	88	24,6	147	41,1	34	9,5	37	10,3	11	3,1	41	11,5
	E04	659	412	68,9	396	125	31,6	137	34,6	38	9,6	41	10,4	7	1,8	48	12,1
	B05	651	467	81,1	456	121	26,5	171	37,5	56	12,3	54	11,8	28	6,1	26	5,7
Knöringen	E09	375	209	63,1	201	78	38,8	51	25,4	32	15,9	20	10,0	4	2,0	16	8,0
	E04	375	215	65,5	201	88	43,8	44	21,9	30	14,9	11	5,5	0	0,0	28	13,9
	B05	368	268	82,5	261	95	36,4	86	33,0	42	16,1	26	10,0	5	1,9	7	2,7
Leinsweiler	E09	330	181	66,5	167	66	39,5	37	22,2	15	9,0	32	19,2	5	3,0	12	7,2
	E04	349	210	75,5	196	66	33,7	51	26,0	27	13,8	33	16,8	1	0,5	18	9,2
	B05	352	222	75,3	216	71	32,9	70	32,4	20	9,3	41	19,0	9	4,2	5	2,3
Ranschbach	E09	521	269	62,4	254	148	58,3	31	12,2	27	10,6	22	8,7	4	1,6	22	8,7
	E04	495	307	70,1	283	191	67,5	30	10,6	22	7,8	17	6,0	1	0,4	22	7,8
	B05	500	348	81,1	331	179	54,1	71	21,5	19	5,7	43	13,0	9	2,7	10	3,0
Siebeldingen	E09	812	314	47,9	297	68	22,9	96	32,3	62	20,9	36	12,1	6	2,0	29	9,8
	E04	810	437	62,6	412	118	28,6	115	27,9	77	18,7	32	7,8	4	1,0	66	16,0
	B05	812	531	78,6	522	135	25,9	191	36,6	68	13,0	67	12,8	37	7,1	24	4,6
Walsheim	E09	436	182	56,7	170	63	37,1	48	28,2	20	11,8	15	8,8	7	4,1	17	10,0
	E04	427	246	67,0	227	91	40,1	68	30,0	21	9,3	21	9,3	1	0,4	25	11,0
	B05	438	283	78,4	279	89	31,9	86	30,8	21	7,5	53	19,0	15	5,4	15	5,4
VG Maikammer																	
Kirrweiler (Pfalz)	E09	1 597	691	63,0	653	328	50,2	112	17,2	53	8,1	54	8,3	29	4,4	77	11,8
	E04	1 522	804	63,5	762	445	58,4	153	20,1	45	5,9	32	4,2	6	0,8	81	10,6
	B05	1 539	1 042	79,6	1 014	458	45,2	257	25,3	57	5,6	142	14,0	48	4,7	52	5,1
Maikammer	E09	3 163	1 530	63,6	1 466	784	53,5	263	17,9	121	8,3	148	10,1	30	2,0	120	8,2
	E04	3 154	1 620	61,8	1 535	901	58,7	260	16,9	169	11,0	73	4,8	5	0,3	127	8,3
	B05	3 121	2 201	85,1	2 148	973	45,3	566	26,4	165	7,7	287	13,4	77	3,6	80	3,7
Sankt Martin	E09	1 476	753	69,3	720	368	51,1	151	21,0	66	9,2	71	9,9	18	2,5	46	6,4
	E04	1 458	831	70,7	801	491	61,3	142	17,7	71	8,9	36	4,5	6	0,7	55	6,9
	B05	1 453	976	86,0	952	499	52,4	212	22,3	75	7,9	112	11,8	22	2,3	32	3,4
VG Offenbach an der Queich																	
Bornheim	E09	1 049	595	66,3	550	202	36,7	139	25,3	66	12,0	56	10,2	15	2,7	72	13,1
	E04	1 008	630	74,3	590	237	40,2	150	25,4	82	13,9	37	6,3	8	1,4	76	12,9
	B05	1 001	739	84,8	716	216	30,2	258	36,0	81	11,3	88	12,3	40	5,6	33	4,6
Essingen	E09	1 686	862	66,0	822	278	33,8	212	25,8	84	10,2	94	11,4	25	3,0	129	15,7
	E04	1 545	918	70,5	878	378	43,1	229	26,1	100	11,4	50	5,7	10	1,1	111	12,6
	B05	1 578	1 131	83,2	1 103	351	31,8	376	34,1	125	11,3	143	13,0	43	3,9	65	5,9

## T 11 Europawahlergebnisse - Ergebnisse der Ortsgemeinden (ohne Briefwahl)

Gemeinde	Wahl	Wahlberechtigte	Wähler	Wahlbeteiligung <sup>1)</sup>	Gültige Stimmen	Von den gültigen Stimmen entfielen auf											
						CDU		SPD		GRÜNE		FDP		DIE LINKE		Sonstige	
						Anzahl	%	Anzahl	%	Anz.	%	Anz.	%	Anz.	%	Anz.	%
Hochstadt (Pfalz)	E09	1 986	938	56,3	888	303	34,1	247	27,8	64	7,2	105	11,8	38	4,3	131	14,8
	E04	1 913	1 198	73,0	1 125	438	38,9	345	30,7	84	7,5	109	9,7	19	1,7	130	11,6
	B05	1 949	1 381	82,2	1 345	413	30,7	524	39,0	83	6,2	194	14,4	76	5,7	55	4,1
Offenbach an der Queich	E09	4 849	1 857	46,0	1 753	640	36,5	418	23,8	193	11,0	205	11,7	80	4,6	217	12,4
	E04	4 593	2 285	60,4	2 152	915	42,5	534	24,8	207	9,6	157	7,3	27	1,3	312	14,5
	B05	4 639	2 938	75,6	2 884	1 025	35,5	1 003	34,8	211	7,3	342	11,9	127	4,4	176	6,1
<b>Südwestpfalz, Landkreis</b>																	
<b>VG Dahner Felsenland</b>																	
Bobenthal	E09	247	115	60,8	100	49	49,0	19	19,0	12	12,0	13	13,0	2	2,0	5	5,0
	E04	261	175	75,1	162	101	62,3	25	15,4	9	5,6	9	5,6	1	0,6	17	10,5
	B05	256	191	82,0	189	92	48,7	43	22,8	8	4,2	34	18,0	7	3,7	5	2,6
Bruchweiler-Bärenbach	E09	1 365	441	60,7	410	248	60,5	52	12,7	23	5,6	29	7,1	9	2,2	49	12,0
	E04	1 375	688	70,6	636	406	63,8	94	14,8	27	4,2	32	5,0	2	0,3	75	11,8
	B05	1 378	981	83,2	944	474	50,2	222	23,5	48	5,1	94	10,0	49	5,2	57	6,0
Bundenthal	E09	932	382	51,8	354	149	42,1	67	18,9	11	3,1	88	24,9	6	1,7	33	9,3
	E04	921	505	60,6	463	256	55,3	49	10,6	16	3,5	88	19,0	1	0,2	53	11,4
	B05	928	650	77,8	629	241	38,3	155	24,6	13	2,1	156	24,8	29	4,6	35	5,6
Busenberg	E09	1 093	454	60,4	404	148	36,6	113	28,0	31	7,7	25	6,2	26	6,4	61	15,1
	E04	1 105	613	66,6	546	284	52,0	116	21,2	30	5,5	25	4,6	6	1,1	85	15,6
	B05	1 116	773	81,0	729	289	39,6	216	29,6	45	6,2	78	10,7	58	8,0	43	5,9
Dahn, St.	E09	3 743	1 066	50,4	1 007	413	41,0	254	25,2	85	8,4	103	10,2	36	3,6	116	11,5
	E04	3 957	1 579	51,7	1 479	882	59,6	202	13,7	98	6,6	75	5,1	14	0,9	208	14,1
	B05	3 843	2 316	77,7	2 252	1 020	45,3	498	22,1	146	6,5	328	14,6	136	6,0	124	5,5
Erfweiler	E09	1 010	374	61,1	345	158	45,8	78	22,6	29	8,4	28	8,1	10	2,9	42	12,2
	E04	1 011	530	69,4	497	288	57,9	81	16,3	37	7,4	18	3,6	5	1,0	68	13,7
	B05	1 031	744	85,1	713	304	42,6	189	26,5	49	6,9	84	11,8	37	5,2	50	7,0
Erlenbach bei Dahn	E09	289	98	59,4	88	32	36,4	18	20,5	9	10,2	10	11,4	5	5,7	14	15,9
	E04	304	204	83,6	180	90	50,0	35	19,4	8	4,4	12	6,7	6	3,3	29	16,1
	B05	311	183	78,5	178	74	41,6	41	23,0	8	4,5	26	14,6	10	5,6	19	10,7
Fischbach bei Dahn	E09	1 311	348	49,2	309	165	53,4	54	17,5	14	4,5	25	8,1	9	2,9	42	13,6
	E04	1 319	575	62,1	521	347	66,6	55	10,6	26	5,0	27	5,2	6	1,2	60	11,5
	B05	1 311	895	81,5	848	409	48,2	201	23,7	32	3,8	110	13,0	46	5,4	50	5,9
Hirschthal	E09	72	42	73,7	40	6	15,0	18	45,0	0	0,0	8	20,0	0	0,0	8	20,0
	E04	84	35	49,3	33	10	30,3	11	33,3	3	9,1	3	9,1	0	0,0	6	18,2
	B05	83	58	80,6	56	11	19,6	25	44,6	1	1,8	8	14,3	6	10,7	5	8,9
Ludwigswinkel	E09	634	100	34,7	93	19	20,4	42	45,2	4	4,3	6	6,5	4	4,3	18	19,4
	E04	706	358	58,7	332	166	50,0	99	29,8	14	4,2	15	4,5	2	0,6	36	10,8
	B05	659	422	75,0	409	133	32,5	156	38,1	18	4,4	59	14,4	24	5,9	19	4,6
Niederschlettenbach	E09	265	134	72,8	108	47	43,5	21	19,4	7	6,5	8	7,4	2	1,9	23	21,3
	E04	291	173	71,2	148	78	52,7	35	23,6	6	4,1	11	7,4	1	0,7	17	11,5
	B05	288	199	80,2	194	85	43,8	45	23,2	13	6,7	17	8,8	16	8,2	18	9,3
Nothweiler	E09	138	81	79,4	72	24	33,3	21	29,2	2	2,8	11	15,3	7	9,7	7	9,7
	E04	138	97	83,6	92	24	26,1	31	33,7	11	12,0	7	7,6	2	2,2	17	18,5
	B05	143	95	83,3	90	21	23,3	37	41,1	8	8,9	9	10,0	1	1,1	14	15,6
Rumbach	E09	391	129	46,9	119	39	32,8	35	29,4	6	5,0	15	12,6	7	5,9	17	14,3
	E04	416	206	58,0	189	71	37,6	56	29,6	20	10,6	17	9,0	1	0,5	24	12,7
	B05	402	242	72,7	233	62	26,6	74	31,8	19	8,2	47	20,2	26	11,2	5	2,1
Schindhard	E09	487	199	75,7	181	80	44,2	46	25,4	7	3,9	14	7,7	8	4,4	26	14,4
	E04	494	267	73,2	244	139	57,0	31	12,7	16	6,6	18	7,4	4	1,6	36	14,8
	B05	496	348	82,5	332	132	39,8	88	26,5	19	5,7	36	10,8	30	9,0	27	8,1
Schönau (Pfalz)	E09	376	168	62,0	153	60	39,2	47	30,7	7	4,6	14	9,2	6	3,9	19	12,4
	E04	383	187	65,8	165	93	56,4	34	20,6	8	4,8	9	5,5	1	0,6	20	12,1
	B05	380	236	77,6	219	93	42,5	73	33,3	7	3,2	30	13,7	3	1,4	13	5,9
<b>VG Hauenstein</b>																	
Darstein	E09	174	88	70,4	81	19	23,5	32	39,5	9	11,1	7	9,9	0	0,0	13	16,0
	E04	181	104	63,4	94	25	26,6	32	34,0	6	6,4	7	7,4	4	4,3	20	21,3
	B05	186	140	80,9	134	25	18,7	63	47,0	9	6,7	8	6,0	16	11,9	13	9,7

**T 11 Europawahlergebnisse - Ergebnisse der Ortsgemeinden (ohne Briefwahl)**

Gemeinde	Wahl	Wahlberechtigte	Wähler	Wahlbeteiligung <sup>1)</sup>	Gültige Stimmen	Von den gültigen Stimmen entfielen auf											
						CDU		SPD		GRÜNE		FDP		DIE LINKE		Sonstige	
						Anzahl	%	Anzahl	%	Anz.	%	Anz.	%	Anz.	%	Anz.	%
Dimbach	E09	143	58	69,9	54	7	13,0	23	42,6	6	11,1	9	16,7	4	7,4	5	9,3
	E04	152	80	58,0	72	18	25,0	33	45,8	5	6,9	5	6,9	0	0,0	11	15,3
	B05	150	112	79,4	107	21	19,6	52	48,6	8	7,5	9	8,4	7	6,5	10	9,3
Hauenstein	E09	3 298	821	43,7	760	340	44,7	106	13,9	104	13,7	108	14,2	19	2,5	83	10,9
	E04	3 314	1 182	61,4	1 114	610	54,8	135	12,1	143	12,8	79	7,1	13	1,2	134	12,0
	B05	3 320	1 836	77,2	1 789	956	53,4	319	17,8	129	7,2	223	12,5	88	4,9	74	4,1
Hinterweidenthal	E09	1 299	424	61,0	387	124	32,0	120	31,0	26	6,7	44	11,4	15	3,9	58	15,0
	E04	1 355	603	57,1	559	225	40,3	169	30,2	29	5,2	33	5,9	8	1,4	95	17,0
	B05	1 349	827	80,1	787	234	29,7	305	38,8	44	5,6	88	11,2	55	7,0	61	7,8
Lug	E09	541	240	54,7	225	97	43,1	36	16,0	17	7,6	28	12,4	8	3,6	39	17,3
	E04	526	243	55,7	225	133	59,1	26	11,6	23	10,2	13	5,8	2	0,9	28	12,4
	B05	527	368	78,8	349	172	49,3	72	20,6	28	8,0	47	13,5	14	4,0	16	4,6
Schwanheim	E09	504	202	51,9	179	81	45,3	38	21,2	12	6,7	17	9,5	9	5,0	22	12,3
	E04	501	253	59,7	233	146	62,7	32	13,7	12	5,2	9	3,9	3	1,3	31	13,3
	B05	511	343	72,7	323	163	50,5	77	23,8	21	6,5	26	8,0	10	3,1	26	8,0
Spirkelbach	E09	557	241	60,0	226	43	19,0	103	45,6	31	13,7	15	6,6	10	4,4	24	10,6
	E04	530	298	68,8	277	58	20,9	151	54,5	23	8,3	15	5,4	4	1,4	26	9,4
	B05	542	386	84,8	377	78	20,7	177	46,9	43	11,4	38	10,1	20	5,3	21	5,6
Wilgartswiesen	E09	856	312	56,4	283	53	18,7	98	34,6	38	13,4	44	15,5	16	5,7	34	12,0
	E04	891	415	55,3	391	97	24,8	153	39,1	44	11,3	29	7,4	8	2,0	60	15,3
	B05	872	549	76,4	534	109	20,4	244	45,7	39	7,3	69	12,9	39	7,3	34	6,4
VG Pirmasens-Land																	
Bottenbach	E09	601	222	61,2	203	58	28,6	60	29,6	7	3,4	32	15,8	10	4,9	36	17,7
	E04	598	263	75,6	247	93	37,7	79	32,0	10	4,0	14	5,7	4	1,6	47	19,0
	B05	594	414	82,8	406	115	28,3	165	40,6	9	2,2	38	9,4	47	11,6	32	7,9
Eppenbrunn	E09	1 177	407	51,3	378	164	43,4	83	22,0	26	6,9	31	8,2	17	4,5	57	15,1
	E04	1 226	598	66,6	550	276	50,2	135	24,5	25	4,5	27	4,9	6	1,1	81	14,7
	B05	1 207	735	78,8	697	283	40,6	225	32,3	34	4,9	57	8,2	58	8,3	40	5,7
Hilst	E09	291	150	66,7	139	53	38,1	42	30,2	5	3,6	7	5,0	11	7,9	21	15,1
	E04	300	191	72,6	172	74	43,0	56	32,6	9	5,2	3	1,7	1	0,6	29	16,9
	B05	289	197	79,1	187	65	34,8	77	41,2	8	4,3	16	8,6	10	5,3	11	5,9
Kröppen	E09	634	257	55,6	234	89	38,0	58	24,8	14	6,0	19	8,1	13	5,6	41	17,5
	E04	628	363	65,4	332	156	47,0	73	22,0	18	5,4	25	7,5	4	1,2	56	16,9
	B05	626	441	79,5	422	175	41,5	114	27,0	27	6,4	49	11,6	27	6,4	30	7,1
Lemberg	E09	3 316	1 243	50,7	1 176	364	31,0	414	35,2	76	6,5	114	9,7	56	4,8	152	12,9
	E04	3 395	1 647	57,3	1 545	608	39,4	524	33,9	72	4,7	87	5,6	21	1,4	233	15,1
	B05	3 407	2 207	76,9	2 144	658	30,7	783	36,5	103	4,8	255	11,9	185	8,6	160	7,5
Obersimten	E09	559	280	65,1	270	118	43,7	54	20,0	18	6,7	33	12,2	8	3,0	39	14,4
	E04	551	334	69,9	313	151	48,2	77	24,6	18	5,8	15	4,8	3	1,0	49	15,7
	B05	554	391	86,3	371	136	36,7	116	31,3	25	6,7	42	11,3	31	8,4	21	5,7
Ruppertsweiler	E09	1 217	408	46,8	385	129	33,5	98	25,5	22	5,7	47	12,2	28	7,3	61	15,8
	E04	1 183	582	63,3	559	224	40,1	167	29,9	32	5,7	35	6,3	12	2,1	89	15,9
	B05	1 192	767	79,7	743	234	31,5	273	36,7	42	5,7	79	10,6	66	8,9	49	6,6
Schweix	E09	286	160	73,4	143	61	42,7	38	26,6	3	2,1	10	7,0	11	7,7	20	14,0
	E04	301	190	79,5	174	79	45,4	44	25,3	9	5,2	8	4,6	2	1,1	32	18,4
	B05	303	229	83,6	214	82	38,3	73	34,1	5	2,3	22	10,3	18	8,4	14	6,5
Trulben	E09	1 082	550	63,1	498	241	48,4	103	20,7	32	6,4	36	7,2	23	4,6	63	12,7
	E04	1 095	672	70,3	609	341	56,0	129	21,2	39	6,4	17	2,8	11	1,8	72	11,8
	B05	1 091	762	80,6	732	320	43,7	210	28,7	39	5,3	55	7,5	77	10,5	31	4,2
Vinningen	E09	1 415	633	55,1	581	280	48,2	123	21,2	29	5,0	52	9,0	18	3,1	79	13,6
	E04	1 392	784	62,4	721	383	53,1	159	22,1	34	4,7	45	6,2	7	1,0	93	12,9
	B05	1 396	964	79,3	925	421	45,5	270	29,2	39	4,2	80	8,6	55	5,9	60	6,5
VG Rodalben																	
Clausen	E09	1 195	390	64,1	365	215	58,9	32	8,8	19	5,2	34	9,3	12	3,3	53	14,5
	E04	1 235	539	65,7	496	337	67,9	48	9,7	27	5,4	14	2,8	2	0,4	68	13,7
	B05	1 236	705	79,7	673	381	56,6	112	16,6	37	5,5	72	10,7	43	6,4	28	4,2



## T 11 Europawahlergebnisse - Ergebnisse der Ortsgemeinden (ohne Briefwahl)

Gemeinde	Wahl	Wahlberechtigte	Wähler	Wahlbeteiligung <sup>1)</sup>	Gültige Stimmen	Von den gültigen Stimmen entfielen auf											
						CDU		SPD		GRÜNE		FDP		DIE LINKE		Sonstige	
						Anzahl	%	Anzahl	%	Anz.	%	Anz.	%	Anz.	%	Anz.	%
Donsieders	E09	843	298	65,1	279	89	31,9	71	25,4	21	7,5	26	9,3	9	3,2	63	22,6
	E04	815	394	66,0	367	155	42,2	79	21,5	31	8,4	24	6,5	3	0,8	75	20,4
	B05	815	495	78,3	474	164	34,6	144	30,4	26	5,5	48	10,1	32	6,8	60	12,7
Leimen	E09	801	162	46,2	141	65	46,1	23	16,3	8	5,7	11	7,8	10	7,1	24	17,0
	E04	818	353	56,4	318	199	62,6	55	17,3	11	3,5	10	3,1	0	0,0	43	13,5
	B05	818	540	81,8	515	241	46,8	116	22,5	17	3,3	78	15,1	33	6,4	30	5,8
Merzalben	E09	1 044	291	56,3	268	86	32,1	82	30,6	17	6,3	23	8,6	20	7,5	40	14,9
	E04	1 054	414	68,2	374	165	44,1	116	31,0	22	5,9	17	4,5	5	1,3	49	13,1
	B05	1 064	624	81,5	605	221	36,5	213	35,2	23	3,8	58	9,6	47	7,8	43	7,1
Münchweiler an der Rodalb	E09	2 386	813	51,8	735	372	50,6	133	18,1	32	4,4	61	8,3	17	2,3	120	16,3
	E04	2 398	1 103	60,3	1 015	604	59,5	149	14,7	54	5,3	53	5,2	7	0,7	148	14,6
	B05	2 385	1 388	77,2	1 354	602	44,5	360	26,6	59	4,4	172	12,7	99	7,3	62	4,6
Rodalben, St.	E09	5 951	1 847	47,9	1 713	718	41,9	340	19,8	100	5,8	174	10,2	102	6,0	279	16,3
	E04	6 016	2 551	58,6	2 397	1 246	52,0	432	18,0	150	6,3	103	4,3	45	1,9	421	17,6
	B05	6 049	3 599	77,9	3 447	1 425	41,3	933	27,1	174	5,0	376	10,9	282	8,2	257	7,5
VG Thaleisweiler-Fröschen																	
Höheisweiler	E09	731	262	47,4	234	49	20,9	93	39,7	10	4,3	30	12,8	18	7,7	34	14,5
	E04	768	403	58,5	368	105	28,5	118	32,1	24	6,5	32	8,7	8	2,2	81	22,0
	B05	756	515	76,1	498	91	18,3	228	45,8	20	4,0	59	11,8	50	10,0	50	10,0
Höhrfröschen	E09	751	344	59,6	319	111	34,8	81	25,4	26	8,2	30	9,4	21	6,6	50	15,7
	E04	752	386	59,2	348	168	48,3	73	21,0	19	5,5	16	4,6	8	2,3	64	18,4
	B05	736	537	82,7	515	190	36,9	163	31,7	13	2,5	54	10,5	46	8,9	49	9,5
Maßweiler	E09	887	474	70,9	441	192	43,5	115	26,1	23	5,2	40	9,1	19	4,3	52	11,8
	E04	883	512	74,2	487	248	50,9	117	24,0	22	4,5	23	4,7	7	1,4	70	14,4
	B05	876	613	83,2	595	268	45,0	146	24,5	26	4,4	61	10,3	54	9,1	40	6,7
Nünschweiler	E09	662	303	55,9	279	97	34,8	95	34,1	13	4,7	34	12,2	10	3,6	30	10,8
	E04	672	369	62,9	349	175	50,1	101	28,9	14	4,0	29	8,3	3	0,9	27	7,7
	B05	669	446	75,7	432	140	32,4	169	39,1	11	2,5	52	12,0	26	6,0	34	7,9
Petersberg	E09	734	331	53,9	301	156	51,8	45	15,0	16	5,3	33	11,0	12	4,0	39	13,0
	E04	755	441	67,5	389	240	61,7	55	14,1	17	4,4	23	5,9	5	1,3	49	12,6
	B05	752	527	80,7	500	252	50,4	123	24,6	16	3,2	49	9,8	37	7,4	23	4,6
Reifenberg	E09	684	360	60,9	324	171	52,8	45	13,9	24	7,4	18	5,6	18	5,6	48	14,8
	E04	689	437	70,3	404	254	62,9	47	11,6	23	5,7	21	5,2	9	2,2	50	12,4
	B05	682	529	85,9	516	258	50,0	92	17,8	19	3,7	63	12,2	48	9,3	36	7,0
Rieschweiler-Mühlbach	E09	1 753	831	57,9	781	164	21,0	369	47,2	35	4,5	69	8,8	38	4,9	106	13,6
	E04	1 770	955	60,1	899	260	28,9	414	46,1	32	3,6	54	6,0	14	1,6	125	13,9
	B05	1 782	1 216	77,1	1 169	249	21,3	571	48,8	55	4,7	100	8,6	118	10,1	76	6,5
Thaleisweiler-Fröschen	E09	2 797	1 109	52,2	1 036	340	32,8	357	34,5	61	5,9	102	9,8	46	4,4	130	12,5
	E04	2 868	1 384	59,4	1 266	529	41,8	450	35,5	63	5,0	56	4,4	19	1,5	149	11,8
	B05	2 858	1 834	76,6	1 766	555	31,4	701	39,7	72	4,1	176	10,0	162	9,2	100	5,7
VG Waldfischbach-Burgalben																	
Geiselberg	E09	681	365	54,1	338	115	34,0	108	32,0	24	7,1	36	10,7	13	3,8	42	12,4
	E04	674	356	61,6	326	141	43,3	102	31,3	22	6,7	17	5,2	1	0,3	43	13,2
	B05	687	465	78,3	452	129	28,5	175	38,7	19	4,2	55	12,2	52	11,5	22	4,9
Heltersberg	E09	1 766	933	63,5	860	358	41,6	240	27,9	60	7,0	72	8,4	31	3,6	99	11,5
	E04	1 770	981	65,0	929	422	45,4	229	24,7	76	8,2	51	5,5	15	1,6	136	14,6
	B05	1 772	1 170	76,8	1 128	407	36,1	360	31,9	71	6,3	140	12,4	71	6,3	79	7,0
Hermersberg	E09	1 417	673	59,8	629	362	57,6	103	16,4	36	5,7	42	6,7	18	2,9	68	10,8
	E04	1 405	815	70,0	773	505	65,3	111	14,4	46	6,0	35	4,5	0	0,0	76	9,8
	B05	1 405	988	82,5	966	481	49,8	218	22,6	49	5,1	100	10,4	58	6,0	60	6,2
Höheinöd	E09	1 043	501	59,4	452	112	24,8	177	39,2	37	8,2	47	10,4	17	3,8	62	13,7
	E04	1 095	625	70,1	565	166	29,4	218	38,6	35	6,2	41	7,3	8	1,4	97	17,2
	B05	1 079	710	78,8	684	157	23,0	302	44,2	48	7,0	64	9,4	55	8,0	58	8,5
Horbach	E09	443	247	75,8	221	85	38,5	34	15,4	22	10,0	21	9,5	15	6,8	44	19,9
	E04	449	296	82,5	274	143	52,2	43	15,7	21	7,7	17	6,2	1	0,4	49	17,9
	B05	462	354	85,7	344	131	38,1	82	23,8	19	5,5	43	12,5	27	7,8	42	12,2



**T 11 Europawahlergebnisse - Ergebnisse der Ortsgemeinden (ohne Briefwahl)**

Gemeinde	Wahl	Wahlberechtigte	Wähler	Wahlbeteiligung <sup>1)</sup>	Gültige Stimmen	Von den gültigen Stimmen entfielen auf											
						CDU		SPD		GRÜNE		FDP		DIE LINKE		Sonstige	
						Anzahl	%	Anzahl	%	Anz.	%	Anz.	%	Anz.	%	Anz.	%
Schmalenberg	E09	634	340	73,6	313	73	23,3	119	38,0	26	8,3	29	9,3	15	4,8	51	16,3
	E04	645	385	65,7	345	94	27,2	136	39,4	30	8,7	18	5,2	5	1,4	62	18,0
	B05	650	471	80,8	456	86	18,9	228	50,0	37	8,1	48	10,5	34	7,5	23	5,0
Steinalben	E09	360	188	78,0	172	78	45,3	34	19,8	11	6,4	14	8,1	9	5,2	26	15,1
	E04	366	227	80,5	210	109	51,9	37	17,6	13	6,2	7	3,3	1	0,5	43	20,5
	B05	363	240	81,9	231	92	39,8	67	29,0	8	3,5	35	15,2	17	7,4	12	5,2
Waldfischbach-Burgalben	E09	4 042	1 398	45,9	1 314	548	41,7	332	25,3	95	7,2	127	9,7	54	4,1	158	12,0
	E04	4 114	1 752	54,7	1 664	772	46,4	452	27,2	118	7,1	91	5,5	38	2,3	193	11,6
	B05	4 084	2 434	76,2	2 375	814	34,3	818	34,4	136	5,7	333	14,0	161	6,8	113	4,8
VG Wallhalben																	
Biedershausen	E09	174	112	69,6	104	38	36,5	19	18,3	7	6,7	22	21,2	7	6,7	11	10,6
	E04	192	127	68,3	121	51	42,1	24	19,8	9	7,4	16	13,2	1	0,8	20	16,5
	B05	195	163	88,6	157	62	39,5	41	26,1	5	3,2	28	17,8	10	6,4	11	7,0
Herschberg	E09	730	375	66,4	349	86	24,6	140	40,1	10	2,9	36	10,3	13	3,7	64	18,3
	E04	730	393	65,3	363	137	37,7	124	34,2	20	5,5	30	8,3	3	0,8	49	13,5
	B05	739	505	81,2	490	124	25,3	221	45,1	18	3,7	49	10,0	41	8,4	37	7,6
Hettenhausen	E09	212	145	74,7	128	58	45,3	26	20,3	3	2,3	16	12,5	3	2,3	22	17,2
	E04	220	128	67,0	112	57	50,9	21	18,8	3	2,7	7	6,3	0	0,0	24	21,4
	B05	221	145	72,5	141	63	44,7	36	25,5	3	2,1	13	9,2	12	8,5	14	9,9
Knopp-Labach	E09	370	221	67,0	200	119	59,5	18	9,0	15	7,5	12	6,0	11	5,5	25	12,5
	E04	384	268	75,1	246	162	65,9	14	5,7	11	4,5	8	3,3	2	0,8	49	19,9
	B05	385	291	83,4	283	163	57,6	48	17,0	5	1,8	19	6,7	33	11,7	15	5,3
Krähenberg	E09	126	100	84,7	91	25	27,5	16	17,6	11	12,1	22	24,2	7	7,7	10	11,0
	E04	139	107	79,9	92	33	35,9	15	16,3	7	7,6	21	22,8	3	3,3	13	14,1
	B05	129	98	82,4	94	29	30,9	29	30,9	3	3,2	16	17,0	11	11,7	6	6,4
Oberheim-Kirchenarnbach	E09	1 441	704	61,9	642	324	50,5	120	18,7	14	2,2	51	7,9	32	5,0	101	15,7
	E04	1 395	824	73,8	762	455	59,7	110	14,4	12	1,6	41	5,4	5	0,7	139	18,2
	B05	1 416	890	69,3	856	425	49,6	195	22,8	18	2,1	62	7,2	82	9,6	74	8,6
Saalstadt	E09	281	171	69,8	167	66	39,5	38	22,8	2	1,2	34	20,4	8	4,8	19	11,4
	E04	294	203	76,3	193	93	48,2	50	25,9	5	2,6	28	14,5	0	0,0	17	8,8
	B05	294	241	88,0	232	91	39,2	72	31,0	7	3,0	30	12,9	20	8,6	12	5,2
Schauerberg	E09	164	82	76,6	80	34	42,5	17	21,3	1	1,3	7	8,8	1	1,3	20	25,0
	E04	157	113	72,4	110	77	70,0	15	13,6	1	0,9	6	5,5	1	0,9	10	9,1
	B05	157	125	87,4	121	63	52,1	23	19,0	4	3,3	13	10,7	11	9,1	7	5,8
Schmitshausen	E09	348	187	61,1	169	86	50,9	31	18,3	9	5,3	18	10,7	6	3,6	19	11,2
	E04	353	217	67,2	195	112	57,4	41	21,0	8	4,1	7	3,6	0	0,0	27	13,8
	B05	361	272	82,4	258	119	46,1	75	29,1	14	5,4	16	6,2	18	7,0	16	6,2
Wallhalben	E09	718	425	76,7	390	128	32,8	85	21,8	14	3,6	34	8,7	18	4,6	111	28,5
	E04	729	433	79,9	403	181	44,9	110	27,3	29	7,2	24	6,0	3	0,7	56	13,9
	B05	713	520	85,7	505	169	33,5	202	40,0	18	3,6	45	8,9	44	8,7	27	5,3
Weselberg	E09	1 105	700	81,0	652	336	51,5	99	15,2	19	2,9	59	9,0	18	2,8	121	18,6
	E04	1 105	685	83,2	646	430	66,6	68	10,5	32	5,0	31	4,8	4	0,6	81	12,5
	B05	1 105	810	82,7	789	431	54,6	160	20,3	18	2,3	85	10,8	37	4,7	58	7,4
Winterbach (Pfalz)	E09	420	229	72,0	216	53	24,5	85	39,4	5	2,3	28	13,0	18	8,3	27	12,5
	E04	409	261	67,6	251	97	38,6	93	37,1	10	4,0	14	5,6	1	0,4	36	14,3
	B05	419	297	76,0	285	77	27,0	139	48,8	12	4,2	21	7,4	16	5,6	20	7,0
VG Zweibrücken-Land																	
Althornbach	E09	613	276	63,3	256	42	16,4	123	48,0	15	5,9	26	10,2	29	11,3	21	8,2
	E04	607	353	65,5	326	63	19,3	130	39,9	21	6,4	59	18,1	7	2,1	46	14,1
	B05	614	448	81,3	439	54	12,3	210	47,8	23	5,2	50	11,4	68	15,5	34	7,7
Battweiler	E09	606	318	62,5	303	64	21,1	119	39,3	18	5,9	51	16,8	17	5,6	34	11,2
	E04	623	396	70,2	367	80	21,8	126	34,3	26	7,1	71	19,3	4	1,1	60	16,3
	B05	618	441	82,3	423	94	22,2	168	39,7	18	4,3	67	15,8	50	11,8	26	6,1
Bechhofen	E09	1 815	1 029	68,6	978	375	38,3	334	34,2	44	4,5	87	8,9	45	4,6	93	9,5
	E04	1 814	1 098	68,6	1 038	494	47,6	322	31,0	56	5,4	34	3,3	15	1,4	117	11,3
	B05	1 814	1 269	81,8	1 243	437	35,2	453	36,4	47	3,8	132	10,6	123	9,9	51	4,1

## T 11 Europawahlergebnisse - Ergebnisse der Ortsgemeinden (ohne Briefwahl)

Gemeinde	Wahl	Wahlberechtigte	Wähler	Wahlbeteiligung <sup>1)</sup>	Gültige Stimmen	Von den gültigen Stimmen entfielen auf											
						CDU		SPD		GRÜNE		FDP		DIE LINKE		Sonstige	
						Anzahl	%	Anzahl	%	Anz.	%	Anz.	%	Anz.	%	Anz.	%
Contwig	E09	3 966	1 715	51,1	1 592	713	44,8	376	23,6	90	5,7	154	9,7	102	6,4	157	9,9
	E04	4 005	1 964	55,2	1 840	980	53,3	385	20,9	100	5,4	119	6,5	24	1,3	232	12,6
	B05	3 964	2 685	78,5	2 594	1 011	39,0	778	30,0	122	4,7	247	9,5	277	10,7	159	6,1
Dellfeld	E09	1 139	617	66,1	588	127	21,6	264	44,9	18	3,1	52	8,8	33	5,6	94	16,0
	E04	1 145	661	64,7	610	171	28,0	258	42,3	26	4,3	50	8,2	12	2,0	93	15,2
	B05	1 175	822	78,2	803	183	22,8	371	46,2	33	4,1	73	9,1	96	12,0	47	5,9
Dietrichingen	E09	284	147	60,5	141	47	33,3	33	23,4	2	1,4	32	22,7	10	7,1	17	12,1
	E04	262	172	74,5	159	58	36,5	39	24,5	6	3,8	31	19,5	2	1,3	23	14,5
	B05	272	221	89,5	213	55	25,8	85	39,9	3	1,4	43	20,2	13	6,1	14	6,6
Großbundenbach	E09	295	206	74,9	195	62	31,8	75	38,5	17	8,7	14	7,2	12	6,2	15	7,7
	E04	289	216	83,1	210	83	39,5	84	40,0	11	5,2	7	3,3	3	1,4	22	10,5
	B05	291	227	86,3	219	74	33,8	94	42,9	9	4,1	10	4,6	21	9,6	11	5,0
Großsteinhausen	E09	490	238	54,6	221	57	25,8	75	33,9	20	9,0	35	15,8	7	3,2	27	12,2
	E04	489	208	45,2	197	67	34,0	55	27,9	12	6,1	29	14,7	1	0,5	33	16,8
	B05	484	330	73,5	324	88	27,2	116	35,8	27	8,3	47	14,5	21	6,5	25	7,7
Hornbach, St.	E09	1 270	512	54,5	473	101	21,4	149	31,5	35	7,4	102	21,6	35	7,4	51	10,8
	E04	1 260	685	65,3	626	137	21,9	209	33,4	40	6,4	129	20,6	15	2,4	96	15,3
	B05	1 281	822	76,0	803	163	20,3	301	37,5	52	6,5	146	18,2	87	10,8	54	6,7
Käshofen	E09	555	306	60,6	282	66	23,4	103	36,5	22	7,8	50	17,7	21	7,4	20	7,1
	E04	545	332	64,7	301	104	34,6	95	31,6	24	8,0	29	9,6	6	2,0	43	14,3
	B05	537	396	81,1	385	74	19,2	168	43,6	29	7,5	43	11,2	47	12,2	24	6,2
Kleinbundenbach	E09	357	177	55,3	165	50	30,3	57	34,5	15	9,1	17	10,3	15	9,1	11	6,7
	E04	358	207	61,1	191	69	36,1	62	32,5	18	9,4	15	7,9	6	3,1	21	11,0
	B05	356	243	73,9	239	62	25,9	87	36,4	16	6,7	28	11,7	31	13,0	15	6,3
Kleinsteinhausen	E09	618	252	47,9	238	84	35,3	64	26,9	15	6,3	36	15,1	9	3,8	30	12,6
	E04	624	280	53,1	268	114	42,5	69	25,7	13	4,9	29	10,8	2	0,7	41	15,3
	B05	633	399	74,2	392	129	32,9	120	30,6	36	9,2	42	10,7	37	9,4	28	7,1
Mauschbach	E09	225	145	81,0	133	17	12,8	51	38,3	7	5,3	32	24,1	11	8,3	15	11,3
	E04	212	158	81,4	144	37	25,7	61	42,4	11	7,6	14	9,7	1	0,7	20	13,9
	B05	217	158	82,7	150	30	20,0	65	43,3	3	2,0	20	13,3	26	17,3	6	4,0
Riedelberg	E09	376	219	64,8	210	95	45,2	36	17,1	14	6,7	17	8,1	15	7,1	33	15,7
	E04	379	247	69,0	227	131	57,7	34	15,0	10	4,4	12	5,3	3	1,3	37	16,3
	B05	372	267	76,7	259	123	47,5	70	27,0	13	5,0	21	8,1	16	6,2	16	6,2
Rosenkopf	E09	312	187	64,9	178	45	25,3	53	29,8	13	7,3	18	10,1	19	10,7	30	16,9
	E04	275	173	65,3	158	52	32,9	43	27,2	14	8,9	10	6,3	7	4,4	32	20,3
	B05	296	220	83,7	217	63	29,0	71	32,7	9	4,1	36	16,6	28	12,9	10	4,6
Walshausen	E09	276	167	64,7	146	38	26,0	57	39,0	7	4,8	17	11,6	11	7,5	16	11,0
	E04	285	167	62,3	147	34	23,1	53	36,1	11	7,5	15	10,2	6	4,1	28	19,0
	B05	280	183	71,2	178	37	20,8	78	43,8	16	9,0	17	9,6	17	9,6	13	7,3
Wiesbach	E09	455	288	73,8	253	81	32,0	77	30,4	6	2,4	25	9,9	18	7,1	46	18,2
	E04	484	283	62,2	245	107	43,7	57	23,3	10	4,1	15	6,1	1	0,4	55	22,4
	B05	472	353	80,6	340	108	31,8	115	33,8	13	3,8	33	9,7	38	11,2	33	9,7
<b>Trier-Saarburg, Landkreis</b>																	
<b>VG Hermeskeil</b>																	
Bescheid	E09	325	186	62,8	170	88	51,8	34	20,0	11	6,5	13	7,6	4	2,4	20	11,8
	E04	310	228	78,1	208	128	61,5	39	18,8	13	6,3	7	3,4	2	1,0	19	9,1
	B05	311	249	87,1	240	106	44,2	74	30,8	12	5,0	28	11,7	13	5,4	7	2,9
Beuren (Hochwald)	E09	775	520	73,9	479	176	36,7	147	30,7	36	7,5	33	6,9	28	5,8	59	12,3
	E04	793	516	71,2	474	201	42,4	165	34,8	30	6,3	16	3,4	4	0,8	58	12,2
	B05	792	597	82,3	572	201	35,1	221	38,6	23	4,0	47	8,2	62	10,8	18	3,1
Damflos	E09	568	289	57,6	261	98	37,5	75	28,7	11	4,2	19	7,3	27	10,3	31	11,9
	E04	584	351	65,4	291	103	35,4	95	32,6	16	5,5	14	4,8	6	2,1	57	19,6
	B05	576	403	79,0	379	109	28,8	149	39,3	17	4,5	34	9,0	55	14,5	15	4,0
Geisfeld	E09	464	292	66,1	255	140	54,9	46	18,0	11	4,3	18	7,1	10	3,9	30	11,8
	E04	435	301	73,8	292	203	69,5	48	16,4	9	3,1	8	2,7	0	0,0	24	8,2
	B05	451	341	82,2	326	147	45,1	103	31,6	9	2,8	35	10,7	22	6,7	10	3,1

## T 11 Europawahlergebnisse - Ergebnisse der Ortsgemeinden (ohne Briefwahl)

Gemeinde	Wahl	Wahlberechtigte	Wähler	Wahlbeteiligung <sup>1)</sup>	Gültige Stimmen	Von den gültigen Stimmen entfielen auf											
						CDU		SPD		GRÜNE		FDP		DIE LINKE		Sonstige	
						Anzahl	%	Anzahl	%	Anz.	%	Anz.	%	Anz.	%	Anz.	%
Grimburg	E09	420	301	82,0	260	118	45,4	59	22,7	28	10,8	15	5,8	14	5,4	26	10,0
	E04	426	330	81,9	299	167	55,9	65	21,7	27	9,0	12	4,0	2	0,7	26	8,7
	B05	444	339	82,3	332	124	37,3	118	35,5	17	5,1	25	7,5	38	11,4	10	3,0
Gusenburg	E09	938	601	69,3	547	213	38,9	112	20,5	55	10,1	68	12,4	36	6,6	63	11,5
	E04	944	557	61,5	520	283	54,4	96	18,5	47	9,0	32	6,2	2	0,4	60	11,5
	B05	939	673	80,2	653	268	41,0	215	32,9	29	4,4	59	9,0	51	7,8	31	4,7
Hermeskeil, St.	E09	4 603	1 720	46,4	1 602	585	36,5	462	28,8	103	6,4	156	9,7	130	8,1	166	10,4
	E04	4 606	2 229	55,0	2 069	974	47,1	544	26,3	152	7,3	110	5,3	44	2,1	245	11,8
	B05	4 576	2 938	72,7	2 838	992	35,0	1 065	37,5	125	4,4	277	9,8	268	9,4	111	3,9
Hinzert-Pöler	E09	234	165	77,1	149	64	43,0	42	28,2	7	4,7	10	6,7	9	6,0	17	11,4
	E04	234	189	85,1	176	97	55,1	44	25,0	8	4,5	10	5,7	1	0,6	16	9,1
	B05	228	190	88,0	185	76	41,1	68	36,8	9	4,9	15	8,1	8	4,3	9	4,9
Naurath (Wald)	E09	169	110	68,3	99	47	47,5	16	16,2	11	11,1	12	12,1	5	5,1	8	8,1
	E04	160	125	80,6	114	64	56,1	16	14,0	19	16,7	3	2,6	1	0,9	11	9,6
	B05	159	128	84,8	124	56	45,2	34	27,4	10	8,1	15	12,1	7	5,6	2	1,6
Neuhütten	E09	674	395	65,3	350	136	38,9	105	30,0	41	11,7	21	6,0	25	7,1	22	6,3
	E04	710	412	61,9	365	158	43,3	120	32,9	24	6,6	14	3,8	7	1,9	42	11,5
	B05	693	479	78,7	461	143	31,0	181	39,3	20	4,3	44	9,5	51	11,1	22	4,8
Rascheid	E09	404	204	56,5	190	94	49,5	40	21,1	19	10,0	24	12,6	6	3,2	7	3,7
	E04	407	260	68,4	240	137	57,1	47	19,6	22	9,2	10	4,2	4	1,7	20	8,3
	B05	405	324	84,4	312	158	50,6	75	24,0	23	7,4	28	9,0	18	5,8	10	3,2
Reinsfeld	E09	1 877	944	57,6	879	317	36,1	273	31,1	87	9,9	84	9,6	36	4,1	82	9,3
	E04	1 902	1 060	63,3	987	430	43,6	347	35,2	73	7,4	33	3,3	19	1,9	85	8,6
	B05	1 892	1 283	77,6	1 244	432	34,7	485	39,0	81	6,5	116	9,3	84	6,8	46	3,7
Züsch	E09	528	308	65,8	284	81	28,5	103	36,3	22	7,7	25	8,8	24	8,5	29	10,2
	E04	558	392	75,8	359	136	37,9	142	39,6	19	5,3	12	3,3	2	0,6	48	13,4
	B05	543	402	80,4	392	110	28,1	184	46,9	19	4,8	37	9,4	31	7,9	11	2,8
VG Kell am See																	
Baldringen	E09	212	147	73,1	137	69	50,4	25	18,2	6	4,4	10	7,3	10	7,3	17	12,4
	E04	203	137	72,1	126	85	67,5	19	15,1	6	4,8	5	4,0	2	1,6	9	7,1
	B05	214	171	84,2	162	62	38,3	50	30,9	8	4,9	27	16,7	12	7,4	3	1,9
Greimerath	E09	852	498	64,6	463	184	39,7	145	31,3	19	4,1	43	9,3	27	5,8	45	9,7
	E04	831	576	79,8	524	242	46,2	166	31,7	41	7,8	21	4,0	1	0,2	53	10,1
	B05	835	610	84,4	597	184	30,8	255	42,7	36	6,0	45	7,5	60	10,1	17	2,8
Heddert	E09	206	130	70,3	120	64	53,3	27	22,5	2	1,7	15	12,5	5	4,2	7	5,8
	E04	212	151	75,9	138	79	57,2	33	23,9	5	3,6	7	5,1	4	2,9	10	7,2
	B05	215	157	83,5	151	64	42,4	42	27,8	5	3,3	27	17,9	8	5,3	5	3,3
Hentern	E09	299	182	64,3	172	88	51,2	34	19,8	17	9,9	15	8,7	8	4,7	10	5,8
	E04	314	220	77,5	205	111	54,1	44	21,5	18	8,8	12	5,9	6	2,9	14	6,8
	B05	319	234	79,1	228	106	46,5	56	24,6	13	5,7	19	8,3	24	10,5	10	4,4
Kell am See	E09	1 618	792	54,5	725	357	49,2	158	21,8	57	7,9	53	7,3	47	6,5	53	7,3
	E04	1 569	989	69,7	913	483	52,9	254	27,8	57	6,2	36	3,9	16	1,8	67	7,3
	B05	1 568	1 145	82,3	1 103	403	36,5	441	40,0	76	6,9	81	7,3	81	7,3	21	1,9
Lampaden	E09	454	301	77,2	270	150	55,6	40	14,8	22	8,1	23	8,5	14	5,2	21	7,8
	E04	438	343	86,8	315	188	59,7	54	17,1	27	8,6	9	2,9	6	1,9	31	9,8
	B05	442	332	84,7	321	140	43,6	106	33,0	20	6,2	30	9,3	16	5,0	9	2,8
Mandern	E09	753	467	67,2	430	197	45,8	116	27,0	20	4,7	34	7,9	26	6,0	37	8,6
	E04	772	450	65,5	403	203	50,4	123	30,5	18	4,5	13	3,2	8	2,0	38	9,4
	B05	767	554	77,3	533	191	35,8	218	40,9	25	4,7	37	6,9	44	8,3	18	3,4
Paschel	E09	187	112	62,9	108	61	56,5	17	15,7	7	6,5	12	11,1	2	1,9	9	8,3
	E04	195	115	66,1	106	53	50,0	24	22,6	11	10,4	3	2,8	1	0,9	14	13,2
	B05	201	154	83,7	153	49	32,0	59	38,6	9	5,9	22	14,4	9	5,9	5	3,3
Schillingen	E09	994	663	75,3	619	253	40,9	212	34,2	42	6,8	45	7,3	29	4,7	38	6,1
	E04	1 041	653	69,0	604	288	47,7	200	33,1	33	5,5	32	5,3	5	0,8	46	7,6
	B05	1 021	766	83,2	734	265	36,1	288	39,2	41	5,6	58	7,9	50	6,8	32	4,4
Schömerich	E09	109	65	69,9	61	30	49,2	16	26,2	5	8,2	3	4,9	3	4,9	4	6,6
	E04	101	70	75,3	61	32	52,5	18	29,5	5	8,2	4	6,6	0	0,0	2	3,3
	B05	95	73	83,9	68	33	48,5	21	30,9	3	4,4	5	7,4	6	8,8	0	0,0

## T 11 Europawahlergebnisse - Ergebnisse der Ortsgemeinden (ohne Briefwahl)

Gemeinde	Wahl	Wahlberechtigte	Wähler	Wahlbeteiligung <sup>1)</sup>	Gültige Stimmen	Von den gültigen Stimmen entfielen auf											
						CDU		SPD		GRÜNE		FDP		DIE LINKE		Sonstige	
						Anzahl	%	Anzahl	%	Anz.	%	Anz.	%	Anz.	%	Anz.	%
Vierherrenborn	E09	169	99	70,2	95	58	61,1	16	16,8	7	7,4	8	8,4	2	2,1	4	4,2
	E04	167	108	72,0	97	67	69,1	9	9,3	3	3,1	5	5,2	1	1,0	12	12,4
	B05	167	111	80,4	110	68	61,8	24	21,8	7	6,4	7	6,4	2	1,8	2	1,8
Waldweiler	E09	720	415	66,9	366	134	36,6	142	38,8	30	8,2	18	4,9	13	3,6	29	7,9
	E04	730	462	72,3	404	194	48,0	124	30,7	32	7,9	13	3,2	4	1,0	37	9,2
	B05	745	569	84,7	540	191	35,4	222	41,1	24	4,4	33	6,1	48	8,9	22	4,1
Zerf	E09	1 211	645	57,4	606	240	39,6	167	27,6	59	9,7	60	9,9	23	3,8	57	9,4
	E04	1 229	692	61,1	634	315	49,7	161	25,4	63	9,9	28	4,4	5	0,8	62	9,8
	B05	1 208	835	77,6	812	279	34,4	309	38,1	57	7,0	94	11,6	51	6,3	22	2,7
VG Konz																	
Kanzem	E09	492	276	62,9	260	107	41,2	64	24,6	43	16,5	23	8,8	5	1,9	18	6,9
	E04	453	301	75,4	275	155	56,4	56	20,4	33	12,0	11	4,0	3	1,1	17	6,2
	B05	460	334	83,1	326	118	36,2	108	33,1	32	9,8	50	15,3	13	4,0	5	1,5
Konz, St.	E09	13 704	4 779	41,2	4 638	2 015	43,4	982	21,2	540	11,6	481	10,4	177	3,8	443	9,6
	E04	13 304	5 520	46,9	5 320	2 739	51,5	1 162	21,8	594	11,2	301	5,7	61	1,1	463	8,7
	B05	13 483	8 493	74,8	8 312	2 894	34,8	3 072	37,0	647	7,8	926	11,1	506	6,1	267	3,2
Nittel	E09	1 461	782	61,4	742	342	46,1	163	22,0	82	11,1	86	11,6	13	1,8	56	7,5
	E04	1 439	815	65,0	756	419	55,4	163	21,6	58	7,7	35	4,6	7	0,9	74	9,8
	B05	1 417	967	79,8	950	376	39,6	323	34,0	73	7,7	113	11,9	41	4,3	24	2,5
Oberbillig	E09	741	350	53,3	335	178	53,1	76	22,7	31	9,3	27	8,1	7	2,1	16	4,8
	E04	688	367	59,0	347	195	56,2	85	24,5	25	7,2	11	3,2	3	0,9	28	8,1
	B05	721	496	77,6	488	178	36,5	194	39,8	38	7,8	52	10,7	17	3,5	9	1,8
Onsdorf	E09	119	91	87,5	82	48	58,5	16	19,5	4	4,9	5	6,1	2	2,4	7	8,5
	E04	122	97	86,6	87	47	54,0	27	31,0	2	2,3	6	6,9	0	0,0	5	5,7
	B05	119	98	86,7	91	46	50,5	38	41,8	1	1,1	1	1,1	4	4,4	1	1,1
Pellingen	E09	789	475	69,2	453	265	58,5	76	16,8	31	6,8	41	9,1	3	0,7	37	8,2
	E04	803	474	67,4	457	294	64,3	78	17,1	28	6,1	26	5,7	0	0,0	31	6,8
	B05	800	581	85,9	575	256	44,5	176	30,6	29	5,0	88	15,3	18	3,1	8	1,4
Tawern	E09	1 935	1 009	58,8	974	487	50,0	255	26,2	71	7,3	84	8,6	29	3,0	48	4,9
	E04	1 844	901	54,7	865	483	55,8	214	24,7	69	8,0	43	5,0	4	0,5	52	6,0
	B05	1 864	1 339	81,0	1 319	465	35,3	531	40,3	94	7,1	127	9,6	68	5,2	34	2,6
Tommels	E09	488	289	70,5	270	97	35,9	122	45,2	22	8,1	11	4,1	2	0,7	16	5,9
	E04	479	321	75,7	301	140	46,5	116	38,5	19	6,3	6	2,0	1	0,3	19	6,3
	B05	487	338	78,8	334	121	36,2	158	47,3	18	5,4	24	7,2	12	3,6	1	0,3
Wasserliesch	E09	1 730	776	51,0	739	326	44,1	169	22,9	104	14,1	71	9,6	23	3,1	46	6,2
	E04	1 764	872	56,0	835	407	48,7	202	24,2	109	13,1	44	5,3	8	1,0	65	7,8
	B05	1 740	1 143	78,1	1 111	375	33,8	458	41,2	97	8,7	97	8,7	50	4,5	34	3,1
Wawern	E09	477	300	68,6	280	129	46,1	73	26,1	17	6,1	30	10,7	12	4,3	19	6,8
	E04	464	301	70,8	281	152	54,1	80	28,5	17	6,0	8	2,8	4	1,4	20	7,1
	B05	468	351	81,8	343	133	38,8	119	34,7	20	5,8	48	14,0	16	4,7	7	2,0
Wellen	E09	492	291	66,3	270	98	36,3	87	32,2	25	9,3	31	11,5	6	2,2	23	8,5
	E04	504	299	65,6	290	128	44,1	107	36,9	25	8,6	11	3,8	3	1,0	16	5,5
	B05	512	326	75,1	320	108	33,8	134	41,9	27	8,4	33	10,3	9	2,8	9	2,8
Wiltingen	E09	1 080	592	62,6	578	240	41,5	158	27,3	63	10,9	47	8,1	21	3,6	49	8,5
	E04	1 060	650	69,7	618	294	47,6	175	28,3	73	11,8	22	3,6	13	2,1	41	6,6
	B05	1 054	721	80,0	710	220	31,0	276	38,9	57	8,0	90	12,7	52	7,3	15	2,1
VG Ruwer																	
Bonerath	E09	211	138	74,6	134	67	50,0	33	24,6	11	8,2	11	8,2	4	3,0	8	6,0
	E04	201	140	76,1	134	66	49,3	38	28,4	13	9,7	7	5,2	2	1,5	8	6,0
	B05	199	168	90,3	164	69	42,1	65	39,6	5	3,0	9	5,5	13	7,9	3	1,8
Farschweiler	E09	591	339	64,8	303	95	31,4	94	31,0	34	11,2	28	9,2	23	7,6	29	9,6
	E04	567	346	70,8	307	123	40,1	92	30,0	39	12,7	5	1,6	2	0,7	46	15,0
	B05	573	413	79,6	407	114	28,0	179	44,0	27	6,6	27	6,6	44	10,8	16	3,9
Gusterath	E09	1 515	851	64,5	825	289	35,0	198	24,0	165	20,0	95	11,5	21	2,5	57	6,9
	E04	1 484	797	61,4	767	330	43,0	216	28,2	98	12,8	59	7,7	12	1,6	52	6,8
	B05	1 499	1 055	84,5	1 047	354	33,8	385	36,8	124	11,8	128	12,2	43	4,1	13	1,2

## T 11 Europawahlergebnisse - Ergebnisse der Ortsgemeinden (ohne Briefwahl)

Gemeinde	Wahl	Wahlberechtigte	Wähler	Wahlbeteiligung <sup>1)</sup>	Gültige Stimmen	Von den gültigen Stimmen entfielen auf											
						CDU		SPD		GRÜNE		FDP		DIE LINKE		Sonstige	
						Anzahl	%	Anzahl	%	Anz.	%	Anz.	%	Anz.	%	Anz.	%
Gutweiler	E09	520	280	65,4	271	127	46,9	43	15,9	51	18,8	31	11,4	6	2,2	13	4,8
	E04	531	287	63,9	273	149	54,6	44	16,1	42	15,4	14	5,1	6	2,2	18	6,6
	B05	511	383	90,1	379	145	38,3	127	33,5	45	11,9	33	8,7	18	4,7	11	2,9
Herl	E09	202	119	61,7	114	45	39,5	28	24,6	14	12,3	7	6,1	5	4,4	15	13,2
	E04	192	152	81,7	143	72	50,3	28	19,6	20	14,0	4	2,8	1	0,7	18	12,6
	B05	205	146	78,1	138	54	39,1	47	34,1	13	9,4	11	8,0	7	5,1	6	4,3
Hinzenburg	E09	118	91	80,5	89	43	48,3	17	19,1	3	3,4	7	7,9	8	9,0	11	12,4
	E04	119	83	71,6	79	44	55,7	21	26,6	2	2,5	6	7,6	0	0,0	6	7,6
	B05	117	105	91,3	101	40	39,6	45	44,6	4	4,0	6	5,9	5	5,0	1	1,0
Holzerath	E09	370	218	61,9	207	81	39,1	59	28,5	24	11,6	12	5,8	12	5,8	19	9,2
	E04	381	241	67,5	229	104	45,4	80	34,9	23	10,0	6	2,6	3	1,3	13	5,7
	B05	374	303	86,8	297	84	28,3	137	46,1	25	8,4	25	8,4	18	6,1	8	2,7
Kasel	E09	1 004	529	64,3	507	231	45,6	126	24,9	52	10,3	42	8,3	12	2,4	44	8,7
	E04	994	562	66,6	544	253	46,5	152	27,9	54	9,9	28	5,1	7	1,3	50	9,2
	B05	997	688	83,8	673	242	36,0	217	32,2	75	11,1	92	13,7	29	4,3	18	2,7
Korlingen	E09	635	349	64,0	333	151	45,3	66	19,8	39	11,7	37	11,1	13	3,9	27	8,1
	E04	658	364	61,4	337	158	46,9	66	19,6	46	13,6	27	8,0	7	2,1	33	9,8
	B05	657	459	82,9	454	173	38,1	159	35,0	38	8,4	55	12,1	17	3,7	12	2,6
Lorscheid	E09	497	247	57,8	216	93	43,1	47	21,8	19	8,8	20	9,3	10	4,6	27	12,5
	E04	468	277	64,4	252	132	52,4	65	25,8	23	9,1	6	2,4	4	1,6	22	8,7
	B05	472	318	74,1	311	129	41,5	101	32,5	21	6,8	25	8,0	25	8,0	10	3,2
Mertesdorf	E09	1 339	677	61,3	646	269	41,6	158	24,5	108	16,7	58	9,0	15	2,3	38	5,9
	E04	1 336	698	61,3	669	359	53,7	178	26,6	66	9,9	23	3,4	3	0,4	40	6,0
	B05	1 360	923	83,8	902	327	36,3	314	34,8	91	10,1	98	10,9	42	4,7	30	3,3
Morscheid	E09	763	406	58,1	387	187	48,3	86	22,2	23	5,9	46	11,9	12	3,1	33	8,5
	E04	647	418	71,3	392	224	57,1	79	20,2	30	7,7	20	5,1	0	0,0	39	9,9
	B05	679	535	85,9	519	205	39,5	198	38,2	28	5,4	53	10,2	17	3,3	18	3,5
Ollmuth	E09	139	102	77,9	99	56	56,6	16	16,2	7	7,1	11	11,1	4	4,0	5	5,1
	E04	126	92	74,8	86	63	73,3	8	9,3	8	9,3	6	7,0	0	0,0	1	1,2
	B05	130	101	82,8	100	57	57,0	18	18,0	12	12,0	7	7,0	5	5,0	1	1,0
Osburg	E09	1 825	993	59,6	939	344	36,6	279	29,7	84	8,9	105	11,2	34	3,6	93	9,9
	E04	1 680	830	53,4	766	311	40,6	230	30,0	86	11,2	42	5,5	10	1,3	87	11,4
	B05	1 720	1 182	76,1	1 153	376	32,6	458	39,7	92	8,0	109	9,5	72	6,2	46	4,0
Pluwig	E09	1 086	558	60,2	525	260	49,5	94	17,9	79	15,0	44	8,4	12	2,3	36	6,9
	E04	937	485	58,6	464	275	59,3	81	17,5	58	12,5	23	5,0	3	0,6	24	5,2
	B05	972	700	83,5	685	271	39,6	231	33,7	62	9,1	72	10,5	31	4,5	18	2,6
Riveris	E09	320	177	63,0	170	45	26,5	61	35,9	14	8,2	20	11,8	13	7,6	17	10,0
	E04	297	189	66,1	176	60	34,1	59	33,5	19	10,8	4	2,3	5	2,8	29	16,5
	B05	303	235	84,8	232	59	25,4	111	47,8	18	7,8	19	8,2	16	6,9	9	3,9
Schöndorf	E09	632	338	60,6	324	141	43,5	65	20,1	38	11,7	31	9,6	19	5,9	30	9,3
	E04	646	387	67,0	369	216	58,5	80	21,7	36	9,8	16	4,3	4	1,1	17	4,6
	B05	634	466	84,4	450	143	31,8	181	40,2	42	9,3	38	8,4	30	6,7	16	3,6
Sommerau	E09	64	36	57,1	32	19	59,4	4	12,5	2	6,3	4	12,5	2	6,3	1	3,1
	E04	58	42	84,0	37	19	51,4	10	27,0	3	8,1	1	2,7	0	0,0	4	10,8
	B05	61	49	84,5	46	15	32,6	8	17,4	4	8,7	9	19,6	7	15,2	3	6,5
Thomm	E09	874	466	57,4	442	180	40,7	148	33,5	35	7,9	33	7,5	10	2,3	36	8,1
	E04	791	476	63,9	451	238	52,8	134	29,7	32	7,1	21	4,7	0	0,0	26	5,8
	B05	833	642	83,1	624	231	37,0	258	41,3	33	5,3	53	8,5	33	5,3	16	2,6
Waldrach	E09	1 645	820	58,1	788	372	47,2	176	22,3	71	9,0	91	11,5	17	2,2	61	7,7
	E04	1 683	909	61,9	857	470	54,8	203	23,7	71	8,3	44	5,1	7	0,8	62	7,2
	B05	1 669	1 138	80,8	1 108	447	40,3	408	36,8	53	4,8	111	10,0	58	5,2	31	2,8
VG Saarburg																	
Ayl	E09	1 109	587	59,2	549	280	51,0	84	15,3	69	12,6	55	10,0	9	1,6	52	9,5
	E04	1 077	565	58,0	536	319	59,5	102	19,0	51	9,5	33	6,2	2	0,4	29	5,4
	B05	1 112	774	77,6	748	337	45,1	244	32,6	46	6,1	69	9,2	30	4,0	22	2,9
Fisch	E09	254	156	68,7	139	87	62,6	19	13,7	11	7,9	11	7,9	4	2,9	7	5,0
	E04	234	165	76,7	150	98	65,3	23	15,3	10	6,7	6	4,0	2	1,3	11	7,3
	B05	239	185	86,4	177	90	50,8	40	22,6	12	6,8	23	13,0	9	5,1	3	1,7

## T 11 Europawahlergebnisse - Ergebnisse der Ortsgemeinden (ohne Briefwahl)

Gemeinde	Wahl	Wahlberechtigte	Wähler	Wahlbeteiligung <sup>1)</sup>	Gültige Stimmen	Von den gültigen Stimmen entfielen auf											
						CDU		SPD		GRÜNE		FDP		DIE LINKE		Sonstige	
						Anzahl	%	Anzahl	%	Anz.	%	Anz.	%	Anz.	%	Anz.	%
Freudenburg	E09	1 152	601	58,0	555	184	33,2	204	36,8	48	8,6	41	7,4	17	3,1	61	11,0
	E04	1 209	570	52,7	538	207	38,5	217	40,3	42	7,8	21	3,9	6	1,1	45	8,4
	B05	1 171	822	80,0	786	195	24,8	388	49,4	41	5,2	75	9,5	50	6,4	37	4,7
Irsch	E09	1 203	687	68,7	637	325	51,0	111	17,4	54	8,5	71	11,1	16	2,5	60	9,4
	E04	1 214	798	73,5	752	446	59,3	154	20,5	50	6,6	33	4,4	4	0,5	65	8,6
	B05	1 216	862	81,6	836	377	45,1	278	33,3	51	6,1	79	9,4	30	3,6	21	2,5
Kastel-Stadt	E09	327	207	67,9	195	85	43,6	56	28,7	6	3,1	23	11,8	15	7,7	10	5,1
	E04	310	195	67,9	183	94	51,4	61	33,3	9	4,9	9	4,9	1	0,5	9	4,9
	B05	319	224	80,9	213	75	35,2	71	33,3	14	6,6	25	11,7	23	10,8	5	2,3
Kirf	E09	582	356	77,2	335	206	61,5	47	14,0	15	4,5	26	7,8	9	2,7	32	9,6
	E04	598	360	76,4	327	219	67,0	59	18,0	20	6,1	16	4,9	0	0,0	13	4,0
	B05	608	410	83,7	394	194	49,2	113	28,7	27	6,9	43	10,9	11	2,8	6	1,5
Mannebach	E09	290	183	76,6	158	59	37,3	51	32,3	21	13,3	10	6,3	2	1,3	15	9,5
	E04	249	179	87,7	155	72	46,5	39	25,2	19	12,3	6	3,9	0	0,0	19	12,3
	B05	258	200	86,2	191	71	37,2	83	43,5	14	7,3	14	7,3	5	2,6	4	2,1
Merzkirchen	E09	518	317	80,5	285	177	62,1	43	15,1	18	6,3	20	7,0	9	3,2	18	6,3
	E04	494	325	78,9	302	212	70,2	54	17,9	6	2,0	9	3,0	3	1,0	18	6,0
	B05	499	377	88,1	364	195	53,6	89	24,5	14	3,8	47	12,9	13	3,6	6	1,6
Ockfen	E09	515	294	66,5	276	133	48,2	56	20,3	21	7,6	26	9,4	4	1,4	36	13,0
	E04	525	317	67,7	295	179	60,7	49	16,6	21	7,1	13	4,4	1	0,3	32	10,8
	B05	528	370	78,9	354	147	41,5	101	28,5	18	5,1	52	14,7	22	6,2	14	4,0
Palzem	E09	958	644	76,0	572	290	50,7	133	23,3	31	5,4	54	9,4	25	4,4	39	6,8
	E04	965	687	78,8	629	338	53,7	162	25,8	42	6,7	26	4,1	7	1,1	54	8,6
	B05	951	715	83,4	686	288	42,0	225	32,8	31	4,5	90	13,1	37	5,4	15	2,2
Saarburg, St.	E09	5 003	1 839	43,7	1 748	855	48,9	337	19,3	218	12,5	136	7,8	66	3,8	136	7,8
	E04	4 847	2 074	51,7	1 952	1 048	53,7	408	20,9	225	11,5	104	5,3	13	0,7	154	7,9
	B05	4 862	2 872	71,9	2 769	1 026	37,1	970	35,0	211	7,6	311	11,2	170	6,1	81	2,9
Schoden	E09	565	382	79,7	361	164	45,4	80	22,2	37	10,2	45	12,5	4	1,1	31	8,6
	E04	554	320	64,6	300	177	59,0	61	20,3	27	9,0	6	2,0	3	1,0	26	8,7
	B05	564	424	88,1	398	162	40,7	143	35,9	33	8,3	34	8,5	17	4,3	9	2,3
Serrig	E09	1 269	589	56,3	558	257	46,1	129	23,1	49	8,8	42	7,5	22	3,9	59	10,6
	E04	1 194	597	58,6	565	254	45,0	173	30,6	49	8,7	33	5,8	5	0,9	51	9,0
	B05	1 210	763	76,8	742	233	31,4	308	41,5	54	7,3	73	9,8	59	8,0	15	2,0
Taben-Rodt	E09	635	260	44,8	235	100	42,6	66	28,1	10	4,3	20	8,5	14	6,0	25	10,6
	E04	663	267	44,6	234	120	51,3	73	31,2	17	7,3	4	1,7	3	1,3	17	7,3
	B05	647	405	74,0	380	120	31,6	155	40,8	22	5,8	23	6,1	44	11,6	16	4,2
Trassem	E09	868	362	61,7	335	158	47,2	101	30,1	17	5,1	26	7,8	6	1,8	27	8,1
	E04	842	398	62,4	374	203	54,3	91	24,3	30	8,0	16	4,3	2	0,5	32	8,6
	B05	859	547	80,2	527	221	41,9	196	37,2	26	4,9	39	7,4	24	4,6	21	4,0
Wincheringen	E09	1 123	663	67,4	616	301	48,9	142	23,1	77	12,5	50	8,1	16	2,6	30	4,9
	E04	1 117	633	61,0	598	331	55,4	144	24,1	45	7,5	32	5,4	0	0,0	46	7,7
	B05	1 129	809	79,8	773	285	36,9	320	41,4	48	6,2	68	8,8	33	4,3	19	2,5
VG Schweich an der Römischen Weinstraße																	
Bekond	E09	610	323	56,6	309	157	50,8	55	17,8	32	10,4	26	8,4	10	3,2	29	9,4
	E04	618	338	57,5	315	172	54,6	59	18,7	34	10,8	11	3,5	4	1,3	35	11,1
	B05	620	451	80,8	443	186	42,0	157	35,4	34	7,7	28	6,3	21	4,7	17	3,8
Detzem	E09	454	294	73,0	268	160	59,7	39	14,6	14	5,2	33	12,3	8	3,0	14	5,2
	E04	442	328	77,7	301	204	67,8	50	16,6	12	4,0	16	5,3	2	0,7	17	5,6
	B05	437	349	86,4	337	196	58,2	76	22,6	11	3,3	30	8,9	16	4,7	8	2,4
Ensch	E09	381	192	55,2	165	69	41,8	29	17,6	6	3,6	24	14,5	15	9,1	22	13,3
	E04	381	249	69,2	221	116	52,5	48	21,7	8	3,6	21	9,5	4	1,8	24	10,9
	B05	390	290	80,3	279	117	41,9	67	24,0	11	3,9	43	15,4	34	12,2	7	2,5
Fell	E09	1 987	1 029	61,8	964	395	41,0	275	28,5	68	7,1	107	11,1	24	2,5	95	9,9
	E04	1 885	1 159	66,8	1 087	555	51,1	291	26,8	70	6,4	63	5,8	11	1,0	97	8,9
	B05	1 894	1 411	82,4	1 373	505	36,8	533	38,8	59	4,3	149	10,9	59	4,3	68	5,0
Föhren	E09	2 135	1 087	57,7	1 039	336	32,3	340	32,7	117	11,3	99	9,5	27	2,6	120	11,5
	E04	2 097	1 141	61,0	1 083	441	40,7	374	34,5	98	9,0	47	4,3	17	1,6	106	9,8
	B05	2 099	1 441	80,0	1 406	462	32,9	575	40,9	104	7,4	135	9,6	81	5,8	49	3,5

## T 11 Europawahlergebnisse - Ergebnisse der Ortsgemeinden (ohne Briefwahl)

Gemeinde	Wahl	Wahlberechtigte	Wähler	Wahlbeteiligung <sup>1)</sup>	Gültige Stimmen	Von den gültigen Stimmen entfielen auf											
						CDU		SPD		GRÜNE		FDP		DIE LINKE		Sonstige	
						Anzahl	%	Anzahl	%	Anz.	%	Anz.	%	Anz.	%	Anz.	%
Kenn	E09	2 100	949	53,4	906	412	45,5	200	22,1	79	8,7	111	12,3	25	2,8	79	8,7
	E04	2 041	1 008	55,9	964	492	51,0	265	27,5	84	8,7	59	6,1	6	0,6	58	6,0
	B05	2 022	1 281	78,3	1 250	482	38,6	459	36,7	75	6,0	139	11,1	59	4,7	36	2,9
Klüsserath	E09	881	524	65,0	466	279	59,9	62	13,3	16	3,4	54	11,6	8	1,7	47	10,1
	E04	889	612	72,6	541	350	64,7	72	13,3	18	3,3	45	8,3	6	1,1	50	9,2
	B05	889	682	80,9	660	314	47,6	171	25,9	21	3,2	97	14,7	32	4,8	25	3,8
Köwerich	E09	282	184	73,3	163	99	60,7	26	16,0	7	4,3	14	8,6	5	3,1	12	7,4
	E04	275	202	79,8	182	119	65,4	27	14,8	9	4,9	11	6,0	5	2,7	11	6,0
	B05	280	229	88,1	222	118	53,2	48	21,6	11	5,0	28	12,6	13	5,9	4	1,8
Leiwen	E09	1 239	729	73,0	691	400	57,9	114	16,5	28	4,1	71	10,3	15	2,2	63	9,1
	E04	1 228	795	72,6	727	477	65,6	118	16,2	24	3,3	44	6,1	7	1,0	57	7,8
	B05	1 251	937	84,7	900	503	55,9	197	21,9	28	3,1	119	13,2	36	4,0	17	1,9
Longen	E09	69	51	76,1	49	19	38,8	18	36,7	3	6,1	3	6,1	1	2,0	5	10,2
	E04	77	37	50,0	32	17	53,1	12	37,5	0	0,0	3	9,4	0	0,0	0	0,0
	B05	81	58	76,3	52	25	48,1	17	32,7	0	0,0	4	7,7	4	7,7	2	3,8
Longuich	E09	1 015	524	64,8	497	251	50,5	107	21,5	43	8,7	57	11,5	8	1,6	31	6,2
	E04	978	571	66,1	546	314	57,5	127	23,3	35	6,4	29	5,3	2	0,4	39	7,1
	B05	969	681	81,2	665	293	44,1	211	31,7	38	5,7	83	12,5	24	3,6	16	2,4
Mehring	E09	1 780	607	54,7	566	314	55,5	100	17,7	36	6,4	51	9,0	17	3,0	48	8,5
	E04	1 746	802	60,4	745	464	62,3	158	21,2	30	4,0	49	6,6	3	0,4	41	5,5
	B05	1 743	1 073	75,5	1 037	512	49,4	312	30,1	40	3,9	117	11,3	37	3,6	19	1,8
Naurath (Eifel)	E09	291	146	55,3	135	68	50,4	30	22,2	13	9,6	12	8,9	2	1,5	10	7,4
	E04	294	169	58,9	160	96	60,0	23	14,4	15	9,4	8	5,0	4	2,5	14	8,8
	B05	301	207	74,7	198	75	37,9	83	41,9	10	5,1	14	7,1	8	4,0	8	4,0
Pölich	E09	355	189	63,0	174	102	58,6	35	20,1	10	5,7	14	8,0	2	1,1	11	6,3
	E04	310	215	80,5	199	126	63,3	33	16,6	9	4,5	9	4,5	1	0,5	21	10,6
	B05	329	226	78,2	214	115	53,7	51	23,8	10	4,7	22	10,3	8	3,7	8	3,7
Riol	E09	943	535	68,8	514	281	54,7	100	19,5	31	6,0	64	12,5	5	1,0	33	6,4
	E04	878	520	68,1	489	303	62,0	116	23,7	26	5,3	20	4,1	4	0,8	20	4,1
	B05	896	635	81,2	624	309	49,5	200	32,1	22	3,5	60	9,6	23	3,7	10	1,6
Schleich	E09	158	107	74,3	99	58	58,6	21	21,2	2	2,0	15	15,2	0	0,0	3	3,0
	E04	170	118	79,7	113	76	67,3	20	17,7	0	0,0	11	9,7	0	0,0	6	5,3
	B05	168	118	80,3	117	65	55,6	26	22,2	1	0,9	20	17,1	3	2,6	2	1,7
Schweich, St.	E09	5 303	2 042	49,2	1 938	822	42,4	470	24,3	186	9,6	247	12,7	44	2,3	169	8,7
	E04	5 086	2 163	50,1	2 041	1 048	51,3	511	25,0	221	10,8	121	5,9	12	0,6	128	6,3
	B05	5 158	3 351	78,8	3 273	1 211	37,0	1 153	35,2	277	8,5	385	11,8	163	5,0	84	2,6
Thörnich	E09	149	110	78,6	96	46	47,9	16	16,7	4	4,2	19	19,8	5	5,2	6	6,3
	E04	149	106	74,1	88	45	51,1	21	23,9	5	5,7	7	8,0	0	0,0	10	11,4
	B05	141	114	85,1	107	44	41,1	26	24,3	2	1,9	27	25,2	6	5,6	2	1,9
VG Trier-Land																	
Aach	E09	867	368	45,2	354	170	48,0	60	16,9	52	14,7	36	10,2	9	2,5	27	7,6
	E04	871	432	53,3	417	223	53,5	90	21,6	53	12,7	13	3,1	4	1,0	34	8,2
	B05	892	568	73,1	561	196	34,9	207	36,9	47	8,4	56	10,0	42	7,5	13	2,3
Franzenheim	E09	293	182	66,4	163	57	35,0	44	27,0	14	8,6	16	9,8	8	4,9	24	14,7
	E04	286	160	68,1	139	80	57,6	28	20,1	11	7,9	7	5,0	1	0,7	12	8,6
	B05	285	193	76,3	180	67	37,2	67	37,2	16	8,9	17	9,4	8	4,4	5	2,8
Hockweiler	E09	229	157	73,0	149	63	42,3	27	18,1	34	22,8	8	5,4	5	3,4	12	8,1
	E04	149	101	77,7	98	48	49,0	19	19,4	22	22,4	3	3,1	0	0,0	6	6,1
	B05	187	145	85,8	144	66	45,8	41	28,5	21	14,6	11	7,6	2	1,4	3	2,1
Igel	E09	1 580	717	54,4	690	338	49,0	145	21,0	87	12,6	59	8,6	10	1,4	51	7,4
	E04	1 595	833	58,5	803	376	46,8	192	23,9	101	12,6	49	6,1	11	1,4	74	9,2
	B05	1 561	1 032	79,1	1 014	340	33,5	391	38,6	88	8,7	128	12,6	45	4,4	22	2,2
Kordel	E09	1 740	810	56,8	755	267	35,4	210	27,8	83	11,0	68	9,0	25	3,3	102	13,5
	E04	1 781	995	64,8	916	389	42,5	299	32,6	77	8,4	59	6,4	5	0,5	87	9,5
	B05	1 771	1 173	75,9	1 136	341	30,0	494	43,5	87	7,7	108	9,5	64	5,6	42	3,7
Langsur	E09	1 197	710	66,0	656	296	45,1	141	21,5	50	7,6	61	9,3	24	3,7	84	12,8
	E04	1 236	678	58,9	630	346	54,9	147	23,3	46	7,3	34	5,4	1	0,2	56	8,9
	B05	1 241	893	79,0	862	310	36,0	315	36,5	51	5,9	120	13,9	37	4,3	29	3,4



## T 11 Europawahlergebnisse - Ergebnisse der Ortsgemeinden (ohne Briefwahl)

Gemeinde	Wahl	Wahlberechtigte	Wähler	Wahlbeteiligung <sup>1)</sup>	Gültige Stimmen	Von den gültigen Stimmen entfielen auf											
						CDU		SPD		GRÜNE		FDP		DIE LINKE		Sonstige	
						Anzahl	%	Anzahl	%	Anz.	%	Anz.	%	Anz.	%	Anz.	%
Newel	E09	2 221	1 034	52,7	959	400	41,7	226	23,6	127	13,2	96	10,0	25	2,6	85	8,9
	E04	2 124	1 094	54,2	1 030	506	49,1	269	26,1	105	10,2	43	4,2	8	0,8	99	9,6
	B05	2 172	1 526	77,6	1 492	519	34,8	608	40,8	110	7,4	121	8,1	77	5,2	57	3,8
Ralingen	E09	1 548	835	66,9	805	384	47,7	145	18,0	129	16,0	66	8,2	16	2,0	65	8,1
	E04	1 566	995	71,7	930	524	56,3	188	20,2	100	10,8	52	5,6	8	0,9	58	6,2
	B05	1 557	1 119	80,4	1 101	452	41,1	365	33,2	99	9,0	116	10,5	49	4,5	20	1,8
Trierweiler	E09	2 743	1 289	54,8	1 237	498	40,3	289	23,4	208	16,8	124	10,0	34	2,7	84	6,8
	E04	2 638	1 472	61,2	1 425	657	46,1	361	25,3	234	16,4	56	3,9	18	1,3	99	6,9
	B05	2 669	1 753	76,6	1 728	604	35,0	652	37,7	169	9,8	206	11,9	70	4,1	27	1,6
Welschbillig	E09	1 977	988	57,0	927	438	47,2	172	18,6	116	12,5	77	8,3	34	3,7	90	9,7
	E04	1 973	1 062	58,5	994	521	52,4	212	21,3	100	10,1	57	5,7	12	1,2	92	9,3
	B05	1 958	1 349	77,5	1 307	506	38,7	446	34,1	121	9,3	115	8,8	84	6,4	35	2,7
Zemmer	E09	2 374	1 093	52,1	983	378	38,5	296	30,1	74	7,5	96	9,8	47	4,8	92	9,4
	E04	2 351	1 304	61,5	1 185	569	48,0	396	33,4	68	5,7	51	4,3	14	1,2	87	7,3
	B05	2 359	1 575	73,7	1 531	517	33,8	702	45,9	87	5,7	104	6,8	84	5,5	37	2,4
<b>Vulkaneifel, Landkreis</b>																	
<b>VG Daun</b>																	
Betteldorf	E09	237	138	59,7	124	70	56,5	26	21,0	8	6,5	13	10,5	2	1,6	5	4,0
	E04	239	171	76,7	158	83	52,5	37	23,4	9	5,7	9	5,7	1	0,6	19	12,0
	B05	248	185	82,2	180	87	48,3	48	26,7	12	6,7	18	10,0	6	3,3	9	5,0
Bleckhausen	E09	264	148	59,9	133	58	43,6	31	23,3	7	5,3	23	17,3	3	2,3	11	8,3
	E04	281	174	67,4	163	102	62,6	28	17,2	7	4,3	7	4,3	0	0,0	19	11,7
	B05	280	215	80,8	207	80	38,6	74	35,7	9	4,3	28	13,5	7	3,4	9	4,3
Brockscheid	E09	166	83	56,5	76	36	47,4	18	23,7	1	1,3	15	19,7	4	5,3	2	2,6
	E04	173	115	69,7	105	67	63,8	19	18,1	1	1,0	7	6,7	0	0,0	11	10,5
	B05	181	124	76,1	120	59	49,2	36	30,0	3	2,5	17	14,2	4	3,3	1	0,8
Darscheid	E09	668	223	48,5	211	63	29,9	60	28,4	19	9,0	34	16,1	10	4,7	25	11,8
	E04	646	345	59,3	312	166	53,2	52	16,7	27	8,7	24	7,7	3	1,0	40	12,8
	B05	650	485	83,0	469	198	42,2	116	24,7	43	9,2	62	13,2	21	4,5	29	6,2
Daun, St.	E09	6 586	2 347	45,8	2 226	964	43,3	513	23,0	188	8,4	320	14,4	68	3,1	173	7,8
	E04	6 543	2 859	52,0	2 711	1 543	56,9	552	20,4	195	7,2	201	7,4	19	0,7	201	7,4
	B05	6 548	3 972	74,0	3 871	1 776	45,9	1 088	28,1	218	5,6	533	13,8	164	4,2	92	2,4
Demerath	E09	253	131	53,7	130	59	45,4	21	16,2	11	8,5	25	19,2	5	3,8	9	6,9
	E04	251	145	59,2	142	93	65,5	13	9,2	16	11,3	13	9,2	1	0,7	6	4,2
	B05	260	189	75,3	184	91	49,5	46	25,0	10	5,4	26	14,1	4	2,2	7	3,8
Deudesfeld	E09	329	202	65,6	186	94	50,5	28	15,1	11	5,9	37	19,9	3	1,6	13	7,0
	E04	337	235	74,4	224	149	66,5	32	14,3	11	4,9	15	6,7	3	1,3	14	6,3
	B05	331	246	82,3	240	135	56,3	45	18,8	9	3,8	37	15,4	9	3,8	5	2,1
Dockweiler	E09	544	253	55,0	233	89	38,2	65	27,9	13	5,6	31	13,3	5	2,1	30	12,9
	E04	514	270	59,3	243	122	50,2	53	21,8	20	8,2	22	9,1	3	1,2	23	9,5
	B05	538	291	69,3	289	114	39,4	91	31,5	18	6,2	36	12,5	20	6,9	10	3,5
Dreis-Brück	E09	692	420	69,9	386	159	41,2	107	27,7	15	3,9	46	11,9	23	6,0	36	9,3
	E04	712	453	68,9	424	285	67,2	66	15,6	21	5,0	12	2,8	8	1,9	32	7,5
	B05	719	547	84,4	527	255	48,4	152	28,8	24	4,6	61	11,6	20	3,8	15	2,8
Ellscheid	E09	212	133	68,2	117	67	57,3	27	23,1	7	6,0	6	5,1	6	5,1	4	3,4
	E04	213	132	64,7	117	84	71,8	16	13,7	5	4,3	9	7,7	0	0,0	3	2,6
	B05	220	163	79,9	158	83	52,5	43	27,2	7	4,4	18	11,4	2	1,3	5	3,2
Gefell	E09	74	44	66,7	39	18	46,2	5	12,8	2	5,1	12	30,8	1	2,6	1	2,6
	E04	73	52	80,0	46	31	67,4	3	6,5	2	4,3	2	4,3	1	2,2	7	15,2
	B05	74	59	81,9	59	32	54,2	9	15,3	3	5,1	5	8,5	6	10,2	4	6,8
Gillenfeld	E09	1 146	404	46,7	385	194	50,4	54	14,0	28	7,3	63	16,4	12	3,1	34	8,8
	E04	1 140	563	56,5	525	347	66,1	65	12,4	37	7,0	29	5,5	2	0,4	45	8,6
	B05	1 129	735	77,2	713	332	46,6	178	25,0	39	5,5	112	15,7	26	3,6	26	3,6
Hinterweiler	E09	188	90	52,3	81	32	39,5	23	28,4	4	4,9	15	18,5	2	2,5	5	6,2
	E04	189	130	72,2	119	69	58,0	30	25,2	9	7,6	3	2,5	2	1,7	6	5,0
	B05	190	153	85,5	149	57	38,3	44	29,5	9	6,0	24	16,1	9	6,0	6	4,0



**T 11 Europawahlergebnisse - Ergebnisse der Ortsgemeinden (ohne Briefwahl)**

Gemeinde	Wahl	Wahlberechtigte	Wähler	Wahlbeteiligung <sup>1)</sup>	Gültige Stimmen	Von den gültigen Stimmen entfielen auf											
						CDU		SPD		GRÜNE		FDP		DIE LINKE		Sonstige	
						Anzahl	%	Anzahl	%	Anz.	%	Anz.	%	Anz.	%	Anz.	%
Hörscheid	E09	117	72	67,9	70	39	55,7	12	17,1	3	4,3	11	15,7	1	1,4	4	5,7
	E04	113	78	69,6	75	47	62,7	12	16,0	5	6,7	7	9,3	0	0,0	4	5,3
	B05	113	80	76,2	79	40	50,6	19	24,1	1	1,3	17	21,5	2	2,5	0	0,0
Immerath	E09	194	119	65,4	107	35	32,7	32	29,9	10	9,3	23	21,5	3	2,8	4	3,7
	E04	193	140	76,1	123	77	62,6	20	16,3	6	4,9	10	8,1	1	0,8	9	7,3
	B05	203	150	79,4	144	67	46,5	41	28,5	7	4,9	16	11,1	10	6,9	3	2,1
Kirchweiler	E09	314	153	53,5	141	58	41,1	51	36,2	7	5,0	14	9,9	3	2,1	8	5,7
	E04	341	212	64,8	194	100	51,5	58	29,9	10	5,2	6	3,1	1	0,5	19	9,8
	B05	330	229	76,3	225	86	38,2	79	35,1	16	7,1	27	12,0	11	4,9	6	2,7
Kradenbach	E09	131	73	60,8	64	40	62,5	9	14,1	3	4,7	8	12,5	1	1,6	3	4,7
	E04	125	92	76,7	87	53	60,9	15	17,2	1	1,1	3	3,4	0	0,0	15	17,2
	B05	136	101	83,5	100	60	60,0	18	18,0	2	2,0	14	14,0	2	2,0	4	4,0
Mehren	E09	1 126	479	47,3	458	223	48,7	108	23,6	25	5,5	54	11,8	16	3,5	32	7,0
	E04	1 112	522	50,8	489	294	60,1	96	19,6	31	6,3	28	5,7	2	0,4	38	7,8
	B05	1 130	708	70,7	695	335	48,2	192	27,6	30	4,3	86	12,4	35	5,0	17	2,4
Meisburg	E09	201	110	58,8	101	58	57,4	17	16,8	4	4,0	9	8,9	5	5,0	8	7,9
	E04	204	135	71,4	123	94	76,4	14	11,4	6	4,9	4	3,3	1	0,8	4	3,3
	B05	199	154	83,7	150	86	57,3	31	20,7	5	3,3	19	12,7	5	3,3	4	2,7
Mückeln	E09	187	110	62,5	104	59	56,7	9	8,7	8	7,7	12	11,5	3	2,9	13	12,5
	E04	178	105	60,3	95	59	62,1	7	7,4	10	10,5	11	11,6	0	0,0	8	8,4
	B05	180	138	82,6	136	63	46,3	21	15,4	3	2,2	27	19,9	14	10,3	8	5,9
Nerdlen	E09	170	97	60,2	90	45	50,0	12	13,3	0	0,0	18	20,0	2	2,2	13	14,4
	E04	163	107	68,2	105	70	66,7	14	13,3	3	2,9	3	2,9	0	0,0	15	14,3
	B05	169	127	84,1	122	62	50,8	22	18,0	4	3,3	14	11,5	9	7,4	11	9,0
Niederstadtfeld	E09	394	241	69,5	211	98	46,4	40	19,0	12	5,7	39	18,5	6	2,8	16	7,6
	E04	399	256	69,2	243	152	62,6	49	20,2	13	5,3	16	6,6	2	0,8	11	4,5
	B05	398	302	83,4	296	144	48,6	79	26,7	20	6,8	32	10,8	9	3,0	12	4,1
Oberstadtfeld	E09	458	271	64,2	232	94	40,5	59	25,4	4	1,7	46	19,8	14	6,0	15	6,5
	E04	471	276	64,2	240	149	62,1	52	21,7	6	2,5	16	6,7	3	1,3	14	5,8
	B05	483	339	76,2	327	149	45,6	98	30,0	8	2,4	44	13,5	18	5,5	10	3,1
Sarmersbach	E09	165	119	73,9	115	62	53,9	18	15,7	15	13,0	11	9,6	1	0,9	8	7,0
	E04	153	122	85,9	118	82	69,5	9	7,6	12	10,2	6	5,1	0	0,0	9	7,6
	B05	159	138	91,4	132	77	58,3	18	13,6	11	8,3	17	12,9	6	4,5	3	2,3
Saxler	E09	60	49	89,1	45	22	48,9	9	20,0	2	4,4	9	20,0	0	0,0	3	6,7
	E04	70	61	91,0	56	40	71,4	6	10,7	4	7,1	4	7,1	1	1,8	1	1,8
	B05	69	57	93,4	57	25	43,9	9	15,8	7	12,3	12	21,1	1	1,8	3	5,3
Schalkenmehren	E09	508	249	56,5	230	102	44,3	46	20,0	12	5,2	42	18,3	8	3,5	20	8,7
	E04	483	285	65,1	265	157	59,2	56	21,1	11	4,2	20	7,5	3	1,1	18	6,8
	B05	506	345	77,9	336	171	50,9	83	24,7	22	6,5	37	11,0	13	3,9	10	3,0
Schönbach	E09	219	116	57,4	106	47	44,3	33	31,1	9	8,5	12	11,3	2	1,9	3	2,8
	E04	225	123	61,8	115	56	48,7	25	21,7	12	10,4	7	6,1	0	0,0	15	13,0
	B05	223	138	72,6	137	45	32,8	57	41,6	9	6,6	16	11,7	6	4,4	4	2,9
Schutz	E09	128	67	59,8	58	21	36,2	17	29,3	4	6,9	8	13,8	3	5,2	5	8,6
	E04	125	92	81,4	81	32	39,5	17	21,0	15	18,5	10	12,3	0	0,0	7	8,6
	B05	126	82	77,4	82	34	41,5	29	35,4	11	13,4	6	7,3	1	1,2	1	1,2
Steineberg	E09	178	112	67,1	106	54	50,9	18	17,0	6	5,7	16	15,1	5	4,7	7	6,6
	E04	168	112	68,3	106	74	69,8	16	15,1	5	4,7	8	7,5	0	0,0	3	2,8
	B05	175	116	76,3	113	65	57,5	23	20,4	6	5,3	16	14,2	2	1,8	1	0,9
Steiningen	E09	179	113	68,5	112	59	52,7	14	12,5	4	3,6	20	17,9	5	4,5	10	8,9
	E04	166	119	77,8	118	89	75,4	14	11,9	8	6,8	3	2,5	1	0,8	3	2,5
	B05	161	120	83,9	119	74	62,2	22	18,5	5	4,2	15	12,6	2	1,7	1	0,8
Strohn	E09	405	226	63,7	210	136	64,8	26	12,4	8	3,8	31	14,8	1	0,5	8	3,8
	E04	400	273	71,3	266	205	77,1	29	10,9	5	1,9	10	3,8	2	0,8	15	5,6
	B05	415	318	84,1	301	176	58,5	60	19,9	8	2,7	40	13,3	6	2,0	11	3,7
Strotzbüsch	E09	354	157	50,2	146	77	52,7	34	23,3	7	4,8	7	4,8	9	6,2	12	8,2
	E04	303	219	76,0	207	138	66,7	39	18,8	12	5,8	4	1,9	0	0,0	14	6,8
	B05	348	199	64,8	196	91	46,4	51	26,0	14	7,1	16	8,2	17	8,7	7	3,6

**T 11 Europawahlergebnisse - Ergebnisse der Ortsgemeinden (ohne Briefwahl)**

Gemeinde	Wahl	Wahlberechtigte	Wähler	Wahlbeteiligung <sup>1)</sup>	Gültige Stimmen	Von den gültigen Stimmen entfielen auf											
						CDU		SPD		GRÜNE		FDP		DIE LINKE		Sonstige	
						Anzahl	%	Anzahl	%	Anz.	%	Anz.	%	Anz.	%	Anz.	%
Üdersdorf	E09	860	348	54,0	326	144	44,2	62	19,0	16	4,9	58	17,8	11	3,4	35	10,7
	E04	877	528	66,0	495	336	67,9	71	14,3	15	3,0	31	6,3	5	1,0	37	7,5
	B05	893	657	83,5	643	296	46,0	166	25,8	29	4,5	97	15,1	29	4,5	26	4,0
Udler	E09	231	123	66,1	115	62	53,9	13	11,3	4	3,5	20	17,4	2	1,7	14	12,2
	E04	231	163	74,1	153	112	73,2	16	10,5	2	1,3	7	4,6	1	0,7	15	9,8
	B05	229	174	87,4	165	99	60,0	37	22,4	2	1,2	13	7,9	7	4,2	7	4,2
Utzerath	E09	142	87	70,7	82	38	46,3	10	12,2	10	12,2	16	19,5	2	2,4	6	7,3
	E04	152	103	76,3	98	64	65,3	17	17,3	7	7,1	6	6,1	1	1,0	3	3,1
	B05	152	104	77,6	104	53	51,0	30	28,8	6	5,8	13	12,5	1	1,0	1	1,0
Wallenborn	E09	375	209	60,2	193	103	53,4	46	23,8	4	2,1	21	10,9	8	4,1	11	5,7
	E04	396	273	75,8	247	153	61,9	55	22,3	6	2,4	12	4,9	1	0,4	20	8,1
	B05	386	292	83,4	284	151	53,2	74	26,1	8	2,8	39	13,7	7	2,5	5	1,8
Weidenbach	E09	245	132	60,6	119	34	28,6	36	30,3	14	11,8	12	10,1	5	4,2	18	15,1
	E04	253	171	71,5	157	73	46,5	47	29,9	9	5,7	14	8,9	1	0,6	13	8,3
	B05	249	176	77,5	173	69	39,9	55	31,8	16	9,2	14	8,1	12	6,9	7	4,0
Winkel (Eifel)	E09	130	85	68,0	78	40	51,3	19	24,4	4	5,1	10	12,8	1	1,3	4	5,1
	E04	140	101	73,7	98	63	64,3	15	15,3	8	8,2	3	3,1	0	0,0	9	9,2
	B05	140	100	78,7	97	52	53,6	28	28,9	4	4,1	8	8,2	2	2,1	3	3,1
VG Gerolstein																	
Berlingen	E09	171	122	78,7	116	51	44,0	22	19,0	13	11,2	10	8,6	7	6,0	13	11,2
	E04	178	137	79,2	133	86	64,7	17	12,8	13	9,8	7	5,3	2	1,5	8	6,0
	B05	177	149	92,0	144	63	43,8	34	23,6	8	5,6	29	20,1	6	4,2	4	2,8
Birresborn	E09	969	385	56,0	356	165	46,3	87	24,4	25	7,0	31	8,7	13	3,7	35	9,8
	E04	1 010	461	50,5	432	269	62,3	98	22,7	27	6,3	8	1,9	4	0,9	26	6,0
	B05	1 000	622	68,4	604	269	44,5	193	32,0	38	6,3	52	8,6	36	6,0	16	2,6
Densborn	E09	437	193	50,4	182	71	39,0	51	28,0	15	8,2	29	15,9	6	3,3	10	5,5
	E04	449	259	61,4	239	130	54,4	64	26,8	14	5,9	13	5,4	0	0,0	18	7,5
	B05	444	296	75,1	290	86	29,7	122	42,1	15	5,2	48	16,6	14	4,8	5	1,7
Duppach	E09	229	152	71,0	147	76	51,7	33	22,4	8	5,4	14	9,5	1	0,7	15	10,2
	E04	246	174	74,0	165	109	66,1	21	12,7	12	7,3	6	3,6	0	0,0	17	10,3
	B05	244	190	79,5	187	107	57,2	41	21,9	10	5,3	16	8,6	5	2,7	8	4,3
Gerolstein, St.	E09	6 037	1 936	39,2	1 821	856	47,0	393	21,6	177	9,7	191	10,5	58	3,2	146	8,0
	E04	6 059	2 432	46,4	2 302	1 340	58,2	446	19,4	195	8,5	122	5,3	30	1,3	169	7,3
	B05	6 026	3 518	69,5	3 436	1 498	43,6	1 118	32,5	200	5,8	412	12,0	137	4,0	71	2,1
Hohenfels-Essingen	E09	274	129	51,0	121	49	40,5	29	24,0	8	6,6	13	10,7	6	5,0	16	13,2
	E04	270	192	76,8	178	91	51,1	42	23,6	10	5,6	15	8,4	2	1,1	18	10,1
	B05	274	173	71,2	166	60	36,1	63	38,0	7	4,2	16	9,6	11	6,6	9	5,4
Kalenborn-Scheuern	E09	350	156	45,0	147	70	47,6	33	22,4	7	4,8	24	16,3	0	0,0	13	8,8
	E04	362	199	58,4	185	118	63,8	28	15,1	8	4,3	17	9,2	0	0,0	14	7,6
	B05	364	231	73,3	223	94	42,2	63	28,3	10	4,5	43	19,3	5	2,2	8	3,6
Kopp	E09	164	82	60,3	77	36	46,8	18	23,4	7	9,1	5	6,5	2	2,6	9	11,7
	E04	175	97	63,4	90	50	55,6	20	22,2	6	6,7	3	3,3	0	0,0	11	12,2
	B05	167	97	75,8	95	47	49,5	30	31,6	8	8,4	7	7,4	1	1,1	2	2,1
Mürtenbach	E09	489	217	51,9	203	98	48,3	39	19,2	14	6,9	22	10,8	9	4,4	21	10,3
	E04	541	304	65,1	277	175	63,2	44	15,9	20	7,2	10	3,6	1	0,4	27	9,7
	B05	511	309	70,4	299	114	38,1	102	34,1	19	6,4	41	13,7	9	3,0	14	4,7
Neroth	E09	755	340	68,0	310	119	38,4	119	38,4	13	4,2	27	8,7	8	2,6	24	7,7
	E04	759	348	60,9	333	186	55,9	85	25,5	16	4,8	14	4,2	4	1,2	28	8,4
	B05	754	458	74,4	446	177	39,7	169	37,9	23	5,2	41	9,2	22	4,9	14	3,1
Pelm	E09	839	296	43,2	269	114	42,4	61	22,7	15	5,6	44	16,4	8	3,0	27	10,0
	E04	828	408	59,9	380	213	56,1	84	22,1	16	4,2	16	4,2	4	1,1	47	12,4
	B05	852	486	70,7	478	186	38,9	187	39,1	19	4,0	53	11,1	19	4,0	14	2,9
Rockeskyll	E09	210	93	53,1	91	44	48,4	14	15,4	14	15,4	10	11,0	3	3,3	6	6,6
	E04	243	146	64,3	140	83	59,3	25	17,9	17	12,1	5	3,6	0	0,0	10	7,1
	B05	233	165	79,3	163	63	38,7	52	31,9	11	6,7	29	17,8	6	3,7	2	1,2
Salm	E09	277	158	59,4	146	74	50,7	27	18,5	6	4,1	25	17,1	3	2,1	11	7,5
	E04	302	188	63,9	176	114	64,8	35	19,9	6	3,4	8	4,5	1	0,6	12	6,8
	B05	297	221	81,9	216	107	49,5	59	27,3	6	2,8	29	13,4	8	3,7	7	3,2

## T 11 Europawahlergebnisse - Ergebnisse der Ortsgemeinden (ohne Briefwahl)

Gemeinde	Wahl	Wahlberechtigte	Wähler	Wahlbeteiligung <sup>1)</sup>	Gültige Stimmen	Von den gültigen Stimmen entfielen auf											
						CDU		SPD		GRÜNE		FDP		DIE LINKE		Sonstige	
						Anzahl	%	Anzahl	%	Anz.	%	Anz.	%	Anz.	%	Anz.	%
<b>VG Hillesheim</b>																	
Basberg	E09	65	48	85,7	45	17	37,8	11	24,4	7	15,6	4	8,9	0	0,0	6	13,3
	E04	61	49	96,1	45	15	33,3	17	37,8	5	11,1	6	13,3	0	0,0	2	4,4
	B05	68	54	93,1	52	23	44,2	17	32,7	9	17,3	1	1,9	1	1,9	1	1,9
Berndorf	E09	434	184	57,0	168	94	56,0	29	17,3	5	3,0	23	13,7	4	2,4	13	7,7
	E04	432	227	63,2	207	126	60,9	43	20,8	13	6,3	14	6,8	2	1,0	9	4,3
	B05	431	275	74,3	273	144	52,7	75	27,5	10	3,7	28	10,3	14	5,1	2	0,7
Dohm-Lammersdorf	E09	131	82	74,5	76	33	43,4	17	22,4	6	7,9	14	18,4	1	1,3	5	6,6
	E04	146	102	72,9	94	59	62,8	14	14,9	6	6,4	6	6,4	0	0,0	9	9,6
	B05	137	103	81,7	96	40	41,7	32	33,3	2	2,1	17	17,7	3	3,1	2	2,1
Hillesheim, St.	E09	2 523	741	42,0	706	311	44,1	153	21,7	55	7,8	93	13,2	18	2,5	76	10,8
	E04	2 439	965	51,7	913	522	57,2	178	19,5	77	8,4	54	5,9	10	1,1	72	7,9
	B05	2 540	1 417	70,7	1 384	591	42,7	423	30,6	93	6,7	180	13,0	53	3,8	44	3,2
Kerpen (Eifel)	E09	407	180	49,5	172	73	42,4	45	26,2	10	5,8	26	15,1	2	1,2	16	9,3
	E04	424	264	67,3	247	132	53,4	55	22,3	23	9,3	15	6,1	4	1,6	18	7,3
	B05	404	311	87,4	301	129	42,9	102	33,9	20	6,6	32	10,6	6	2,0	12	4,0
Nohn	E09	333	159	56,6	150	82	54,7	12	8,0	13	8,7	26	17,3	3	2,0	14	9,3
	E04	355	238	76,5	225	153	68,0	22	9,8	25	11,1	10	4,4	2	0,9	13	5,8
	B05	342	252	84,0	246	132	53,7	52	21,1	13	5,3	41	16,7	7	2,8	1	0,4
Oberbettingen	E09	552	259	63,3	252	121	48,0	65	25,8	20	7,9	17	6,7	6	2,4	23	9,1
	E04	559	341	68,5	327	187	57,2	87	26,6	17	5,2	11	3,4	2	0,6	23	7,0
	B05	563	414	81,2	406	181	44,6	146	36,0	17	4,2	37	9,1	21	5,2	4	1,0
Oberehe-Stroheich	E09	286	125	55,1	119	41	34,5	41	34,5	6	5,0	15	12,6	3	2,5	13	10,9
	E04	277	153	63,5	141	88	62,4	27	19,1	6	4,3	5	3,5	3	2,1	12	8,5
	B05	279	200	81,0	199	86	43,2	81	40,7	8	4,0	16	8,0	5	2,5	3	1,5
Üxheim	E09	1 160	627	64,9	602	301	50,0	95	15,8	38	6,3	91	15,1	15	2,5	62	10,3
	E04	1 135	710	71,1	674	417	61,9	94	13,9	41	6,1	49	7,3	11	1,6	62	9,2
	B05	1 142	893	85,5	874	423	48,4	194	22,2	60	6,9	138	15,8	39	4,5	20	2,3
Walsdorf	E09	685	326	57,2	306	152	49,7	58	19,0	9	2,9	48	15,7	7	2,3	32	10,5
	E04	665	398	63,4	374	243	65,0	56	15,0	12	3,2	32	8,6	4	1,1	27	7,2
	B05	688	454	73,3	444	205	46,2	99	22,3	15	3,4	86	19,4	25	5,6	14	3,2
Wiesbaum	E09	501	180	52,9	168	84	50,0	35	20,8	6	3,6	18	10,7	8	4,8	17	10,1
	E04	481	278	68,3	261	168	64,4	51	19,5	15	5,7	10	3,8	1	0,4	16	6,1
	B05	487	367	84,0	361	163	45,2	94	26,0	13	3,6	62	17,2	22	6,1	7	1,9
<b>VG Kelberg</b>																	
Arbach	E09	131	105	84,0	101	54	53,5	20	19,8	7	6,9	10	9,9	0	0,0	10	9,9
	E04	127	107	86,3	97	55	56,7	12	12,4	6	6,2	10	10,3	1	1,0	13	13,4
	B05	128	112	93,3	109	65	59,6	24	22,0	4	3,7	11	10,1	1	0,9	4	3,7
Beinhausen	E09	65	34	53,1	32	13	40,6	8	25,0	1	3,1	6	18,8	2	6,3	2	6,3
	E04	64	36	62,1	30	25	83,3	2	6,7	1	3,3	0	0,0	0	0,0	2	6,7
	B05	64	43	74,1	40	19	47,5	12	30,0	1	2,5	4	10,0	2	5,0	2	5,0
Bereborn	E09	93	50	57,5	47	31	66,0	6	12,8	0	0,0	3	6,4	0	0,0	7	14,9
	E04	92	72	80,0	60	30	50,0	13	21,7	3	5,0	1	1,7	0	0,0	13	21,7
	B05	94	79	86,8	73	34	46,6	19	26,0	2	2,7	7	9,6	7	9,6	4	5,5
Berenbach	E09	140	88	68,8	83	41	49,4	19	22,9	2	2,4	12	14,5	3	3,6	6	7,2
	E04	136	87	67,4	83	60	72,3	10	12,0	1	1,2	6	7,2	0	0,0	6	7,2
	B05	131	90	78,3	87	47	54,0	21	24,1	2	2,3	12	13,8	0	0,0	5	5,7
Bodenbach	E09	199	122	67,8	112	66	58,9	13	11,6	5	4,5	16	14,3	4	3,6	8	7,1
	E04	208	131	67,9	125	98	78,4	9	7,2	6	4,8	3	2,4	1	0,8	8	6,4
	B05	208	146	78,9	144	83	57,6	23	16,0	5	3,5	24	16,7	5	3,5	4	2,8
Bongard	E09	208	117	66,1	115	67	58,3	19	16,5	1	0,9	19	16,5	2	1,7	7	6,1
	E04	212	147	73,5	144	115	79,9	19	13,2	0	0,0	6	4,2	0	0,0	4	2,8
	B05	212	164	83,7	162	106	65,4	29	17,9	4	2,5	17	10,5	5	3,1	1	0,6
Borler	E09	75	48	75,0	46	24	52,2	8	17,4	3	6,5	4	8,7	0	0,0	7	15,2
	E04	77	61	87,1	56	35	62,5	9	16,1	2	3,6	3	5,4	0	0,0	7	12,5
	B05	77	59	89,4	53	32	60,4	16	30,2	0	0,0	3	5,7	1	1,9	1	1,9

## T 11 Europawahlergebnisse - Ergebnisse der Ortsgemeinden (ohne Briefwahl)

Gemeinde	Wahl	Wahlberechtigte	Wähler	Wahlbeteiligung <sup>1)</sup>	Gültige Stimmen	Von den gültigen Stimmen entfielen auf											
						CDU		SPD		GRÜNE		FDP		DIE LINKE		Sonstige	
						Anzahl	%	Anzahl	%	Anz.	%	Anz.	%	Anz.	%	Anz.	%
Boxberg	E09	174	101	63,5	93	45	48,4	20	21,5	0	0,0	19	20,4	3	3,2	6	6,5
	E04	162	98	68,1	93	65	69,9	12	12,9	2	2,2	9	9,7	0	0,0	5	5,4
	B05	163	118	76,1	115	73	63,5	19	16,5	4	3,5	14	12,2	3	2,6	2	1,7
Brücktal	E09	70	47	77,0	46	23	50,0	6	13,0	3	6,5	9	19,6	0	0,0	5	10,9
	E04	63	46	74,2	44	40	90,9	0	0,0	0	0,0	0	0,0	0	0,0	4	9,1
	B05	66	54	90,0	52	30	57,7	8	15,4	0	0,0	13	25,0	0	0,0	1	1,9
Drees	E09	122	84	83,2	82	51	62,2	8	9,8	3	3,7	15	18,3	0	0,0	5	6,1
	E04	121	97	80,8	92	69	75,0	7	7,6	9	9,8	4	4,3	0	0,0	3	3,3
	B05	114	99	94,3	95	52	54,7	11	11,6	7	7,4	16	16,8	6	6,3	3	3,2
Gelenberg	E09	80	53	76,8	44	21	47,7	7	15,9	1	2,3	9	20,5	1	2,3	5	11,4
	E04	76	53	74,6	40	24	60,0	9	22,5	1	2,5	4	10,0	0	0,0	2	5,0
	B05	73	62	93,9	57	20	35,1	18	31,6	2	3,5	12	21,1	3	5,3	2	3,5
Gunderath	E09	84	51	63,0	48	18	37,5	13	27,1	2	4,2	5	10,4	5	10,4	5	10,4
	E04	72	40	59,7	36	19	52,8	10	27,8	1	2,8	2	5,6	0	0,0	4	11,1
	B05	76	61	89,7	60	21	35,0	20	33,3	6	10,0	5	8,3	4	6,7	4	6,7
Höchstberg	E09	294	152	57,4	145	82	56,6	28	19,3	14	9,7	10	6,9	0	0,0	11	7,6
	E04	316	162	55,7	147	95	64,6	24	16,3	13	8,8	4	2,7	1	0,7	10	6,8
	B05	317	226	79,3	222	119	53,6	58	26,1	11	5,0	22	9,9	7	3,2	5	2,3
Horperath	E09	83	49	64,5	48	24	50,0	11	22,9	1	2,1	4	8,3	3	6,3	5	10,4
	E04	79	54	72,0	54	29	53,7	12	22,2	2	3,7	3	5,6	0	0,0	8	14,8
	B05	85	66	84,6	64	26	40,6	21	32,8	6	9,4	6	9,4	3	4,7	2	3,1
Hörschhausen	E09	129	96	79,3	87	27	31,0	21	24,1	4	4,6	14	16,1	11	12,6	10	11,5
	E04	121	89	76,1	78	42	53,8	17	21,8	2	2,6	7	9,0	0	0,0	10	12,8
	B05	130	96	86,5	93	36	38,7	26	28,0	5	5,4	10	10,8	10	10,8	6	6,5
Kaperich	E09	144	89	64,5	72	38	52,8	12	16,7	4	5,6	9	12,5	2	2,8	7	9,7
	E04	157	95	62,9	88	50	56,8	16	18,2	5	5,7	6	6,8	0	0,0	11	12,5
	B05	152	112	81,2	109	49	45,0	34	31,2	4	3,7	13	11,9	2	1,8	7	6,4
Katzwinkel	E09	118	73	69,5	71	40	56,3	7	9,9	4	5,6	12	16,9	2	2,8	6	8,5
	E04	113	83	83,8	78	46	59,0	11	14,1	7	9,0	4	5,1	0	0,0	10	12,8
	B05	109	84	86,6	81	49	60,5	12	14,8	4	4,9	9	11,1	4	4,9	3	3,7
Kelberg	E09	1 540	687	55,5	637	297	46,6	95	14,9	42	6,6	131	20,6	16	2,5	56	8,8
	E04	1 493	785	62,3	736	479	65,1	95	12,9	44	6,0	56	7,6	2	0,3	60	8,2
	B05	1 503	1 064	83,7	1 039	523	50,3	227	21,8	56	5,4	161	15,5	49	4,7	23	2,2
Kirsbach	E09	74	49	86,0	46	35	76,1	5	10,9	1	2,2	3	6,5	0	0,0	2	4,3
	E04	73	58	85,3	57	53	93,0	2	3,5	0	0,0	2	3,5	0	0,0	0	0,0
	B05	69	61	92,4	61	52	85,2	3	4,9	0	0,0	6	9,8	0	0,0	0	0,0
Kolverath	E09	88	58	70,7	54	37	68,5	6	11,1	2	3,7	7	13,0	1	1,9	1	1,9
	E04	105	72	72,0	70	53	75,7	8	11,4	3	4,3	1	1,4	0	0,0	5	7,1
	B05	97	77	86,5	72	45	62,5	16	22,2	2	2,8	9	12,5	0	0,0	0	0,0
Kötterichen	E09	91	56	70,9	47	24	51,1	11	23,4	5	10,6	5	10,6	0	0,0	2	4,3
	E04	89	59	71,1	56	39	69,6	14	25,0	2	3,6	0	0,0	0	0,0	1	1,8
	B05	86	64	82,1	64	31	48,4	21	32,8	3	4,7	4	6,3	4	6,3	1	1,6
Lirstal	E09	184	99	61,1	86	42	48,8	16	18,6	1	1,2	12	14,0	4	4,7	11	12,8
	E04	206	117	66,9	93	52	55,9	20	21,5	1	1,1	6	6,5	0	0,0	14	15,1
	B05	204	119	68,8	113	40	35,4	36	31,9	3	2,7	15	13,3	12	10,6	7	6,2
Mannebach	E09	216	115	67,6	99	52	52,5	9	9,1	2	2,0	20	20,2	3	3,0	13	13,1
	E04	207	132	67,7	117	73	62,4	13	11,1	5	4,3	13	11,1	2	1,7	11	9,4
	B05	209	156	84,8	156	81	51,9	28	17,9	1	0,6	24	15,4	11	7,1	11	7,1
Mosbruch	E09	142	94	74,0	83	44	53,0	12	14,5	7	8,4	8	9,6	6	7,2	6	7,2
	E04	146	116	84,7	101	70	69,3	12	11,9	6	5,9	2	2,0	3	3,0	8	7,9
	B05	150	126	87,5	120	64	53,3	23	19,2	6	5,0	10	8,3	7	5,8	10	8,3
Neichen	E09	116	77	78,6	75	37	49,3	15	20,0	5	6,7	11	14,7	4	5,3	3	4,0
	E04	121	79	74,5	74	54	73,0	13	17,6	2	2,7	3	4,1	0	0,0	2	2,7
	B05	124	101	91,8	101	63	62,4	22	21,8	2	2,0	7	6,9	5	5,0	2	2,0
Nitz	E09	39	33	86,8	30	22	73,3	6	20,0	1	3,3	0	0,0	0	0,0	1	3,3
	E04	37	29	80,6	29	26	89,7	2	6,9	0	0,0	0	0,0	0	0,0	1	3,4
	B05	39	36	92,3	36	27	75,0	4	11,1	1	2,8	4	11,1	0	0,0	0	0,0

**T 11 Europawahlergebnisse - Ergebnisse der Ortsgemeinden (ohne Briefwahl)**

Gemeinde	Wahl	Wahl- berech- tigte	Wähler	Wahl- beteili- gung <sup>1)</sup>	Gültige Stim- men	Von den gültigen Stimmen entfielen auf											
						CDU		SPD		GRÜNE		FDP		DIE LINKE		Sonstige	
						Anzahl	%	Anzahl	%	Anz.	%	Anz.	%	Anz.	%	Anz.	%
Oberelz	E09	119	73	68,2	64	32	50,0	10	15,6	1	1,6	11	17,2	5	7,8	5	7,8
	E04	132	98	77,8	86	55	64,0	12	14,0	3	3,5	5	5,8	0	0,0	11	12,8
	B05	125	86	77,5	86	34	39,5	20	23,3	5	5,8	11	12,8	8	9,3	8	9,3
Reimerath	E09	56	34	60,7	31	13	41,9	7	22,6	2	6,5	7	22,6	0	0,0	2	6,5
	E04	48	32	66,7	30	26	86,7	1	3,3	1	3,3	1	3,3	1	3,3	0	0,0
	B05	52	38	76,0	38	26	68,4	7	18,4	1	2,6	3	7,9	0	0,0	1	2,6
Retterath	E09	280	147	55,7	132	47	35,6	35	26,5	6	4,5	16	12,1	9	6,8	19	14,4
	E04	287	163	57,6	152	98	64,5	29	19,1	1	0,7	7	4,6	1	0,7	16	10,5
	B05	282	209	78,3	205	92	44,9	49	23,9	6	2,9	30	14,6	16	7,8	12	5,9
Sassen	E09	65	47	73,4	47	28	59,6	12	25,5	4	8,5	3	6,4	0	0,0	0	0,0
	E04	72	54	77,1	50	36	72,0	7	14,0	3	6,0	2	4,0	0	0,0	2	4,0
	B05	73	60	84,5	59	33	55,9	16	27,1	6	10,2	3	5,1	1	1,7	0	0,0
Uersfeld	E09	582	248	50,9	223	88	39,5	48	21,5	13	5,8	39	17,5	12	5,4	23	10,3
	E04	558	271	55,3	244	140	57,4	64	26,2	11	4,5	9	3,7	1	0,4	19	7,8
	B05	561	374	74,5	360	154	42,8	126	35,0	13	3,6	38	10,6	17	4,7	12	3,3
Ueß	E09	37	27	75,0	27	14	51,9	5	18,5	2	7,4	2	7,4	3	11,1	1	3,7
	E04	40	30	76,9	30	18	60,0	6	20,0	4	13,3	1	3,3	0	0,0	1	3,3
	B05	43	35	87,5	35	12	34,3	8	22,9	1	2,9	5	14,3	9	25,7	0	0,0
Welcherath	E09	94	64	71,9	57	28	49,1	11	19,3	1	1,8	16	28,1	1	1,8	0	0,0
	E04	107	73	71,6	66	42	63,6	8	12,1	3	4,5	10	15,2	0	0,0	3	4,5
	B05	107	81	85,3	80	46	57,5	18	22,5	5	6,3	9	11,3	2	2,5	0	0,0
VG Obere Kyll																	
Birgel	E09	380	178	58,4	165	74	44,8	49	29,7	9	5,5	16	9,7	7	4,2	10	6,1
	E04	388	233	68,7	221	125	56,6	45	20,4	23	10,4	11	5,0	5	2,3	12	5,4
	B05	397	275	78,8	268	95	35,4	100	37,3	10	3,7	30	11,2	24	9,0	9	3,4
Esch	E09	409	234	70,9	210	94	44,8	48	22,9	20	9,5	25	11,9	3	1,4	20	9,5
	E04	427	272	67,8	230	142	61,7	38	16,5	23	10,0	10	4,3	0	0,0	17	7,4
	B05	418	307	85,0	298	120	40,3	113	37,9	12	4,0	33	11,1	10	3,4	10	3,4
Feusdorf	E09	443	180	56,4	164	72	43,9	41	25,0	10	6,1	17	10,4	11	6,7	13	7,9
	E04	481	282	69,5	263	146	55,5	78	29,7	9	3,4	11	4,2	3	1,1	16	6,1
	B05	470	305	78,0	302	120	39,7	95	31,5	18	6,0	34	11,3	23	7,6	12	4,0
Gönnersdorf	E09	408	101	40,7	98	39	39,8	26	26,5	6	6,1	11	11,2	2	2,0	14	14,3
	E04	422	217	59,9	206	106	51,5	48	23,3	15	7,3	10	4,9	0	0,0	27	13,1
	B05	425	261	75,7	255	92	36,1	95	37,3	17	6,7	28	11,0	16	6,3	7	2,7
Hallschlag	E09	379	157	50,0	139	57	41,0	37	26,6	4	2,9	26	18,7	6	4,3	9	6,5
	E04	405	230	61,3	215	138	64,2	34	15,8	7	3,3	13	6,0	3	1,4	20	9,3
	B05	386	237	72,0	231	105	45,5	69	29,9	3	1,3	34	14,7	16	6,9	4	1,7
Jünkerath	E09	1 348	465	43,7	441	210	47,6	125	28,3	37	8,4	35	7,9	14	3,2	20	4,5
	E04	1 380	658	54,2	627	366	58,4	172	27,4	33	5,3	20	3,2	8	1,3	28	4,5
	B05	1 386	817	68,8	797	315	39,5	279	35,0	37	4,6	101	12,7	53	6,6	12	1,5
Kerschenbach	E09	134	69	69,0	65	27	41,5	20	30,8	4	6,2	6	9,2	3	4,6	5	7,7
	E04	140	82	68,3	81	39	48,1	24	29,6	4	4,9	5	6,2	0	0,0	9	11,1
	B05	141	91	83,5	89	45	50,6	29	32,6	0	0,0	14	15,7	1	1,1	0	0,0
Lissendorf	E09	868	311	47,7	289	94	32,5	73	25,3	43	14,9	30	10,4	11	3,8	38	13,1
	E04	827	417	59,9	373	174	46,6	84	22,5	39	10,5	22	5,9	2	0,5	52	13,9
	B05	813	463	71,6	452	167	36,9	164	36,3	25	5,5	51	11,3	28	6,2	17	3,8
Ormont	E09	316	201	73,6	187	105	56,1	19	10,2	10	5,3	27	14,4	3	1,6	23	12,3
	E04	305	221	77,8	205	138	67,3	29	14,1	7	3,4	9	4,4	1	0,5	21	10,2
	B05	304	231	86,8	223	122	54,7	44	19,7	8	3,6	28	12,6	11	4,9	10	4,5
Reuth	E09	166	108	76,1	95	60	63,2	18	18,9	6	6,3	6	6,3	1	1,1	4	4,2
	E04	163	122	80,8	118	77	65,3	16	13,6	4	3,4	12	10,2	0	0,0	9	7,6
	B05	157	98	71,0	94	49	52,1	27	28,7	4	4,3	11	11,7	1	1,1	2	2,1
Scheid	E09	109	74	80,4	74	44	59,5	11	14,9	5	6,8	7	9,5	0	0,0	7	9,5
	E04	106	82	82,8	80	57	71,3	12	15,0	4	5,0	3	3,8	0	0,0	4	5,0
	B05	108	81	87,1	80	52	65,0	8	10,0	4	5,0	15	18,8	0	0,0	1	1,3
Schüller	E09	266	120	56,3	111	48	43,2	27	24,3	6	5,4	16	14,4	4	3,6	10	9,0
	E04	283	180	71,1	168	95	56,5	44	26,2	10	6,0	11	6,5	0	0,0	8	4,8
	B05	279	198	82,5	194	74	38,1	78	40,2	8	4,1	18	9,3	11	5,7	5	2,6

## T 11 Europawahlergebnisse - Ergebnisse der Ortsgemeinden (ohne Briefwahl)

Gemeinde	Wahl	Wahlberechtigte	Wähler	Wahlbeteiligung <sup>1)</sup>	Gültige Stimmen	Von den gültigen Stimmen entfielen auf											
						CDU		SPD		GRÜNE		FDP		DIE LINKE		Sonstige	
						Anzahl	%	Anzahl	%	Anz.	%	Anz.	%	Anz.	%	Anz.	%
Stadtkyll	E09	1 127	442	51,7	411	221	53,8	82	20,0	21	5,1	47	11,4	12	2,9	28	6,8
	E04	1 161	579	57,2	556	360	64,7	100	18,0	25	4,5	31	5,6	4	0,7	36	6,5
	B05	1 143	722	76,5	708	353	49,9	184	26,0	29	4,1	111	15,7	23	3,2	8	1,1
Steffeln	E09	499	267	68,1	247	114	46,2	56	22,7	21	8,5	37	15,0	2	0,8	17	6,9
	E04	511	355	74,0	334	207	62,0	49	14,7	22	6,6	23	6,9	1	0,3	32	9,6
	B05	516	389	81,4	382	191	50,0	94	24,6	30	7,9	42	11,0	9	2,4	16	4,2
<b>Westerwaldkreis, Landkreis</b>																	
<b>VG Bad Marienberg (Westerwald)</b>																	
Bad Marienberg (Westerwald), St.	E09	4 417	1 357	37,2	1 306	391	29,9	517	39,6	97	7,4	129	9,9	56	4,3	116	8,9
	E04	4 473	1 708	45,2	1 650	657	39,8	621	37,6	125	7,6	81	4,9	24	1,5	142	8,6
	B05	4 433	2 432	65,0	2 366	757	32,0	959	40,5	159	6,7	284	12,0	114	4,8	93	3,9
Bölsberg	E09	219	85	51,2	68	28	41,2	23	33,8	1	1,5	8	11,8	2	2,9	6	8,8
	E04	227	133	67,2	115	41	35,7	51	44,3	5	4,3	3	2,6	3	2,6	12	10,4
	B05	225	143	72,6	138	34	24,6	70	50,7	1	0,7	15	10,9	10	7,2	8	5,8
Dreisbach	E09	505	204	49,0	197	83	42,1	62	31,5	11	5,6	14	7,1	10	5,1	17	8,6
	E04	468	225	53,4	213	124	58,2	45	21,1	10	4,7	18	8,5	5	2,3	11	5,2
	B05	476	341	80,2	329	130	39,5	127	38,6	12	3,6	21	6,4	24	7,3	15	4,6
Fehl-Ritzhausen	E09	650	253	42,8	242	43	17,8	128	52,9	15	6,2	30	12,4	7	2,9	19	7,9
	E04	646	310	53,1	292	69	23,6	151	51,7	20	6,8	17	5,8	6	2,1	29	9,9
	B05	647	409	72,0	399	76	19,0	201	50,4	37	9,3	50	12,5	20	5,0	15	3,8
Großseifen	E09	462	211	56,4	197	54	27,4	90	45,7	7	3,6	21	10,7	11	5,6	14	7,1
	E04	433	212	57,1	193	54	28,0	82	42,5	14	7,3	8	4,1	9	4,7	26	13,5
	B05	449	328	79,6	323	75	23,2	170	52,6	18	5,6	26	8,0	23	7,1	11	3,4
Hahn bei Marienberg	E09	375	157	52,2	142	83	58,5	26	18,3	11	7,7	11	7,7	4	2,8	7	4,9
	E04	369	218	63,4	207	139	67,1	40	19,3	8	3,9	8	3,9	2	1,0	10	4,8
	B05	370	273	78,7	268	148	55,2	72	26,9	11	4,1	11	4,1	24	9,0	2	0,7
Hardt	E09	333	152	53,7	145	27	18,6	72	49,7	10	6,9	14	9,7	4	2,8	18	12,4
	E04	336	167	57,8	149	50	33,6	59	39,6	12	8,1	12	8,1	1	0,7	15	10,1
	B05	342	221	75,2	207	46	22,2	98	47,3	15	7,2	30	14,5	9	4,3	9	4,3
Hof	E09	1 046	418	43,9	383	163	42,6	113	29,5	15	3,9	40	10,4	6	1,6	46	12,0
	E04	1 060	436	42,7	409	206	50,4	124	30,3	17	4,2	33	8,1	2	0,5	27	6,6
	B05	1 043	629	65,9	615	236	38,4	213	34,6	30	4,9	69	11,2	26	4,2	41	6,7
Kirburg	E09	454	173	43,5	166	46	27,7	66	39,8	4	2,4	22	13,3	4	2,4	24	14,5
	E04	466	193	44,4	189	63	33,3	71	37,6	7	3,7	19	10,1	1	0,5	28	14,8
	B05	472	305	71,1	292	89	30,5	120	41,1	16	5,5	38	13,0	12	4,1	17	5,8
Langenbach bei Kirburg	E09	844	272	36,6	253	66	26,1	102	40,3	10	4,0	23	9,1	12	4,7	40	15,8
	E04	853	314	42,2	297	104	35,0	134	45,1	8	2,7	10	3,4	5	1,7	36	12,1
	B05	874	461	59,4	448	114	25,4	217	48,4	18	4,0	47	10,5	25	5,6	27	6,0
Lautzenbrücken	E09	310	88	34,8	80	26	32,5	20	25,0	5	6,3	8	10,0	7	8,8	14	17,5
	E04	298	126	45,7	118	52	44,1	33	28,0	9	7,6	14	11,9	1	0,8	9	7,6
	B05	310	175	62,9	172	53	30,8	60	34,9	6	3,5	23	13,4	15	8,7	15	8,7
Mörten	E09	436	206	57,9	192	70	36,5	64	33,3	10	5,2	19	9,9	12	6,3	17	8,9
	E04	447	214	61,7	199	81	40,7	70	35,2	12	6,0	14	7,0	0	0,0	22	11,1
	B05	431	307	80,2	300	97	32,3	108	36,0	15	5,0	43	14,3	20	6,7	17	5,7
Neunkhausen	E09	883	382	46,4	365	95	26,0	139	38,1	27	7,4	35	9,6	21	5,8	48	13,2
	E04	843	381	47,6	343	114	33,2	125	36,4	18	5,2	15	4,4	12	3,5	59	17,2
	B05	843	543	70,0	531	116	21,8	227	42,7	36	6,8	70	13,2	46	8,7	36	6,8
Nisterau	E09	726	304	48,2	282	104	36,9	95	33,7	12	4,3	24	8,5	15	5,3	32	11,3
	E04	717	403	58,8	375	148	39,5	126	33,6	37	9,9	20	5,3	4	1,1	40	10,7
	B05	725	498	77,3	494	161	32,6	189	38,3	30	6,1	61	12,3	25	5,1	28	5,7
Nistertal	E09	992	329	46,7	317	130	41,0	91	28,7	22	6,9	43	13,6	6	1,9	25	7,9
	E04	1 019	448	59,4	425	220	51,8	112	26,4	21	4,9	40	9,4	2	0,5	30	7,1
	B05	1 007	624	75,4	610	242	39,7	211	34,6	30	4,9	97	15,9	16	2,6	14	2,3
Norken	E09	774	325	47,4	309	119	38,5	79	25,6	31	10,0	30	9,7	13	4,2	37	12,0
	E04	823	309	43,9	276	139	50,4	77	27,9	20	7,2	9	3,3	3	1,1	28	10,1
	B05	818	542	72,8	529	180	34,0	204	38,6	27	5,1	52	9,8	30	5,7	36	6,8

**T 11 Europawahlergebnisse - Ergebnisse der Ortsgemeinden (ohne Briefwahl)**

Gemeinde	Wahl	Wahlberechtigte	Wähler	Wahlbeteiligung <sup>1)</sup>	Gültige Stimmen	Von den gültigen Stimmen entfielen auf											
						CDU		SPD		GRÜNE		FDP		DIE LINKE		Sonstige	
						Anzahl	%	Anzahl	%	Anz.	%	Anz.	%	Anz.	%	Anz.	%
Stockhausen-Ilffurth	E09	357	149	45,4	137	31	22,6	63	46,0	14	10,2	11	8,0	3	2,2	15	10,9
	E04	353	159	49,1	148	45	30,4	59	39,9	12	8,1	10	6,8	0	0,0	22	14,9
	B05	364	246	71,9	240	49	20,4	115	47,9	19	7,9	21	8,8	17	7,1	19	7,9
Unnau	E09	1 501	498	42,7	479	166	34,7	180	37,6	24	5,0	43	9,0	13	2,7	53	11,1
	E04	1 503	687	51,3	649	229	35,3	251	38,7	37	5,7	57	8,8	5	0,8	70	10,8
	B05	1 509	982	74,4	969	268	27,7	383	39,5	66	6,8	144	14,9	51	5,3	57	5,9
VG Hachenburg																	
Alpenrod	E09	1 227	551	52,0	524	141	26,9	208	39,7	50	9,5	45	8,6	25	4,8	55	10,5
	E04	1 232	610	59,3	567	193	34,0	224	39,5	35	6,2	40	7,1	7	1,2	68	12,0
	B05	1 237	806	77,4	794	207	26,1	355	44,7	58	7,3	78	9,8	55	6,9	41	5,2
Astert	E09	204	88	61,1	85	41	48,2	21	24,7	17	20,0	3	3,5	1	1,2	2	2,4
	E04	198	125	75,3	119	74	62,2	24	20,2	15	12,6	1	0,8	1	0,8	4	3,4
	B05	196	111	73,0	108	57	52,8	27	25,0	9	8,3	9	8,3	4	3,7	2	1,9
Atzelgift	E09	532	281	68,7	263	134	51,0	60	22,8	15	5,7	27	10,3	6	2,3	21	8,0
	E04	485	322	73,5	314	199	63,4	55	17,5	11	3,5	16	5,1	8	2,5	25	8,0
	B05	510	343	79,8	338	163	48,2	91	26,9	7	2,1	53	15,7	17	5,0	7	2,1
Borod	E09	421	232	59,9	224	49	21,9	103	46,0	12	5,4	30	13,4	13	5,8	17	7,6
	E04	420	242	61,6	223	87	39,0	92	41,3	11	4,9	12	5,4	1	0,4	20	9,0
	B05	421	288	75,4	285	74	26,0	137	48,1	10	3,5	42	14,7	17	6,0	5	1,8
Dreifelden	E09	251	99	44,0	87	25	28,7	31	35,6	7	8,0	7	8,0	3	3,4	14	16,1
	E04	242	122	53,5	116	44	37,9	42	36,2	11	9,5	6	5,2	0	0,0	13	11,2
	B05	232	142	70,0	140	32	22,9	61	43,6	13	9,3	23	16,4	10	7,1	1	0,7
Gehlert	E09	474	193	54,5	192	67	34,9	62	32,3	22	11,5	13	6,8	4	2,1	24	12,5
	E04	475	262	66,8	254	90	35,4	93	36,6	20	7,9	25	9,8	1	0,4	25	9,8
	B05	471	337	86,4	333	108	32,4	143	42,9	29	8,7	27	8,1	16	4,8	10	3,0
Giesenhausen	E09	281	125	58,1	121	24	19,8	62	51,2	12	9,9	14	11,6	5	4,1	4	3,3
	E04	277	141	57,1	129	38	29,5	66	51,2	13	10,1	3	2,3	0	0,0	9	7,0
	B05	284	197	79,4	194	35	18,0	110	56,7	17	8,8	20	10,3	4	2,1	8	4,1
Hachenburg, St.	E09	4 567	1 400	39,5	1 354	452	33,4	388	28,7	192	14,2	167	12,3	47	3,5	108	8,0
	E04	4 448	1 814	50,1	1 759	736	41,8	497	28,3	197	11,2	135	7,7	37	2,1	157	8,9
	B05	4 493	2 683	73,5	2 653	913	34,4	886	33,4	244	9,2	395	14,9	124	4,7	91	3,4
Hattert	E09	1 403	612	56,6	574	205	35,7	215	37,5	45	7,8	41	7,1	24	4,2	44	7,7
	E04	1 373	765	66,8	714	294	41,2	273	38,2	61	8,5	26	3,6	10	1,4	50	7,0
	B05	1 375	962	79,0	948	276	29,1	419	44,2	72	7,6	97	10,2	51	5,4	33	3,5
Heimborn	E09	225	139	76,0	134	21	15,7	67	50,0	22	16,4	15	11,2	2	1,5	7	5,2
	E04	232	152	69,7	143	40	28,0	65	45,5	18	12,6	6	4,2	3	2,1	11	7,7
	B05	232	174	80,2	170	29	17,1	83	48,8	19	11,2	22	12,9	9	5,3	8	4,7
Heuzert	E09	116	61	64,2	58	18	31,0	21	36,2	2	3,4	9	15,5	2	3,4	6	10,3
	E04	118	83	82,2	71	31	43,7	19	26,8	4	5,6	1	1,4	2	2,8	14	19,7
	B05	117	90	81,1	88	23	26,1	39	44,3	5	5,7	6	6,8	11	12,5	4	4,5
Höchstenbach	E09	555	243	51,3	226	45	19,9	97	42,9	22	9,7	33	14,6	7	3,1	22	9,7
	E04	567	253	49,4	246	81	32,9	104	42,3	22	8,9	21	8,5	3	1,2	15	6,1
	B05	561	368	75,4	359	68	18,9	169	47,1	40	11,1	46	12,8	18	5,0	18	5,0
Kroppach	E09	540	226	48,0	221	66	29,9	86	38,9	10	4,5	30	13,6	7	3,2	22	10,0
	E04	555	285	55,0	267	77	28,8	129	48,3	16	6,0	17	6,4	7	2,6	21	7,9
	B05	558	383	79,5	373	77	20,6	189	50,7	31	8,3	43	11,5	19	5,1	14	3,8
Kundert	E09	229	140	71,1	135	11	8,1	85	63,0	11	8,1	13	9,6	2	1,5	13	9,6
	E04	226	157	73,0	151	26	17,2	94	62,3	19	12,6	3	2,0	0	0,0	9	6,0
	B05	225	183	87,6	180	18	10,0	117	65,0	24	13,3	9	5,0	9	5,0	3	1,7
Limbach	E09	339	175	57,8	166	65	39,2	51	30,7	7	4,2	20	12,0	7	4,2	16	9,6
	E04	325	205	69,0	193	110	57,0	50	25,9	8	4,1	8	4,1	2	1,0	15	7,8
	B05	319	258	89,3	256	110	43,0	80	31,3	16	6,3	27	10,5	16	6,3	7	2,7
Linden	E09	124	75	67,0	72	16	22,2	30	41,7	6	8,3	10	13,9	4	5,6	6	8,3
	E04	122	83	70,3	77	23	29,9	37	48,1	5	6,5	4	5,2	2	2,6	6	7,8
	B05	123	87	77,0	84	19	22,6	46	54,8	4	4,8	8	9,5	7	8,3	0	0,0
Lochum	E09	263	123	51,7	118	45	38,1	35	29,7	6	5,1	15	12,7	5	4,2	12	10,2
	E04	279	169	64,0	164	87	53,0	47	28,7	7	4,3	13	7,9	2	1,2	8	4,9
	B05	268	187	76,3	178	70	39,3	61	34,3	3	1,7	29	16,3	8	4,5	7	3,9



## T 11 Europawahlergebnisse - Ergebnisse der Ortsgemeinden (ohne Briefwahl)

Gemeinde	Wahl	Wahlberechtigte	Wähler	Wahlbeteiligung <sup>1)</sup>	Gültige Stimmen	Von den gültigen Stimmen entfielen auf											
						CDU		SPD		GRÜNE		FDP		DIE LINKE		Sonstige	
						Anzahl	%	Anzahl	%	Anz.	%	Anz.	%	Anz.	%	Anz.	%
Luckenbach	E09	503	203	50,1	196	93	47,4	39	19,9	12	6,1	33	16,8	2	1,0	17	8,7
	E04	484	237	57,9	232	153	65,9	44	19,0	7	3,0	14	6,0	5	2,2	9	3,9
	B05	488	326	79,1	322	142	44,1	85	26,4	20	6,2	55	17,1	16	5,0	4	1,2
Marzhausen	E09	208	92	57,5	89	26	29,2	30	33,7	9	10,1	9	10,1	4	4,5	11	12,4
	E04	193	133	74,3	126	37	29,4	63	50,0	8	6,3	8	6,3	1	0,8	9	7,1
	B05	195	157	85,8	155	36	23,2	79	51,0	4	2,6	18	11,6	12	7,7	6	3,9
Merkelbach	E09	355	187	64,5	179	91	50,8	41	22,9	20	11,2	14	7,8	3	1,7	10	5,6
	E04	340	228	74,8	215	119	55,3	51	23,7	19	8,8	7	3,3	1	0,5	18	8,4
	B05	340	221	78,1	215	108	50,2	64	29,8	14	6,5	19	8,8	6	2,8	4	1,9
Mörsbach	E09	386	164	52,1	160	21	13,1	90	56,3	14	8,8	12	7,5	7	4,4	16	10,0
	E04	403	240	68,0	221	50	22,6	123	55,7	16	7,2	15	6,8	4	1,8	13	5,9
	B05	404	264	75,2	260	56	21,5	145	55,8	22	8,5	19	7,3	16	6,2	2	0,8
Mudenbach	E09	623	289	59,2	270	50	18,5	142	52,6	17	6,3	25	9,3	13	4,8	23	8,5
	E04	628	319	58,5	304	66	21,7	178	58,6	16	5,3	17	5,6	4	1,3	23	7,6
	B05	624	411	74,9	399	70	17,5	214	53,6	31	7,8	35	8,8	30	7,5	19	4,8
Mündersbach	E09	615	306	54,1	295	103	34,9	92	31,2	20	6,8	35	11,9	14	4,7	31	10,5
	E04	638	308	53,3	292	123	42,1	110	37,7	16	5,5	17	5,8	1	0,3	25	8,6
	B05	628	404	73,2	396	103	26,0	165	41,7	34	8,6	46	11,6	21	5,3	27	6,8
Müschelbach	E09	811	290	52,1	271	145	53,5	58	21,4	21	7,7	22	8,1	6	2,2	19	7,0
	E04	831	391	60,9	369	211	57,2	72	19,5	28	7,6	21	5,7	3	0,8	34	9,2
	B05	818	529	81,9	520	256	49,2	121	23,3	29	5,6	74	14,2	28	5,4	12	2,3
Nister	E09	789	360	55,8	339	89	26,3	153	45,1	32	9,4	30	8,8	6	1,8	29	8,6
	E04	808	391	57,2	368	118	32,1	160	43,5	24	6,5	16	4,3	5	1,4	45	12,2
	B05	793	498	77,3	490	143	29,2	226	46,1	36	7,3	42	8,6	25	5,1	18	3,7
Roßbach	E09	698	336	55,2	325	122	37,5	118	36,3	29	8,9	25	7,7	14	4,3	17	5,2
	E04	724	409	62,3	387	158	40,8	147	38,0	27	7,0	18	4,7	6	1,6	31	8,0
	B05	702	522	81,8	512	161	31,4	207	40,4	35	6,8	68	13,3	32	6,3	9	1,8
Steinebach an der Wied	E09	645	315	57,3	299	90	30,1	112	37,5	26	8,7	28	9,4	10	3,3	33	11,0
	E04	614	381	68,8	349	105	30,1	138	39,5	33	9,5	28	8,0	9	2,6	36	10,3
	B05	614	408	78,0	399	99	24,8	169	42,4	43	10,8	43	10,8	26	6,5	19	4,8
Stein-Wingert	E09	192	94	57,3	93	15	16,1	46	49,5	4	4,3	11	11,8	7	7,5	10	10,8
	E04	210	101	55,5	96	31	32,3	48	50,0	6	6,3	2	2,1	3	3,1	6	6,3
	B05	202	110	64,7	109	18	16,5	60	55,0	9	8,3	13	11,9	5	4,6	4	3,7
Streithausen	E09	447	194	57,6	187	92	49,2	47	25,1	18	9,6	15	8,0	7	3,7	8	4,3
	E04	467	241	63,6	232	122	52,6	60	25,9	24	10,3	7	3,0	4	1,7	15	6,5
	B05	463	317	81,5	310	141	45,5	87	28,1	31	10,0	31	10,0	17	5,5	3	1,0
Wahlrod	E09	682	294	52,5	283	80	28,3	115	40,6	17	6,0	35	12,4	14	4,9	22	7,8
	E04	684	383	71,3	372	127	34,1	152	40,9	34	9,1	16	4,3	11	3,0	32	8,6
	B05	685	441	76,4	437	120	27,5	205	46,9	40	9,2	38	8,7	20	4,6	14	3,2
Welkenbach	E09	132	72	61,0	67	19	28,4	26	38,8	5	7,5	7	10,4	3	4,5	7	10,4
	E04	131	82	64,6	80	24	30,0	43	53,8	3	3,8	5	6,3	0	0,0	5	6,3
	B05	131	83	72,2	83	22	26,5	40	48,2	5	6,0	7	8,4	4	4,8	5	6,0
Wied	E09	386	184	52,9	175	43	24,6	66	37,7	16	9,1	15	8,6	17	9,7	18	10,3
	E04	392	214	60,1	199	50	25,1	91	45,7	17	8,5	8	4,0	5	2,5	28	14,1
	B05	395	269	73,9	262	58	22,1	123	46,9	20	7,6	31	11,8	17	6,5	13	5,0
Winkelbach	E09	166	68	47,9	65	13	20,0	27	41,5	6	9,2	10	15,4	5	7,7	4	6,2
	E04	152	81	58,7	78	24	30,8	31	39,7	12	15,4	6	7,7	0	0,0	5	6,4
	B05	172	112	73,7	110	27	24,5	45	40,9	7	6,4	18	16,4	7	6,4	6	5,5
VG Hör-Grenzhausen																	
Hilgert	E09	1 196	458	53,2	437	135	30,9	137	31,4	43	9,8	68	15,6	12	2,7	42	9,6
	E04	1 126	539	60,7	499	206	41,3	157	31,5	54	10,8	33	6,6	5	1,0	44	8,8
	B05	1 146	688	77,3	684	210	30,7	257	37,6	60	8,8	102	14,9	37	5,4	18	2,6
Hillscheid	E09	2 054	760	49,2	728	314	43,1	219	30,1	52	7,1	75	10,3	26	3,6	42	5,8
	E04	2 105	1 027	58,0	989	525	53,1	277	28,0	73	7,4	36	3,6	6	0,6	72	7,3
	B05	2 070	1 247	74,7	1 234	485	39,3	432	35,0	73	5,9	159	12,9	62	5,0	23	1,9
Hör-Grenzhausen, St.	E09	6 816	2 157	40,3	2 073	839	40,5	503	24,3	227	11,0	247	11,9	63	3,0	194	9,4
	E04	6 854	2 589	43,1	2 481	1 168	47,1	547	22,0	278	11,2	217	8,7	43	1,7	228	9,2
	B05	6 866	4 101	71,6	4 029	1 482	36,8	1 252	31,1	358	8,9	575	14,3	233	5,8	129	3,2



**T 11 Europawahlergebnisse - Ergebnisse der Ortsgemeinden (ohne Briefwahl)**

Gemeinde	Wahl	Wahlberechtigte	Wähler	Wahlbeteiligung <sup>1)</sup>	Gültige Stimmen	Von den gültigen Stimmen entfielen auf											
						CDU		SPD		GRÜNE		FDP		DIE LINKE		Sonstige	
						Anzahl	%	Anzahl	%	Anz.	%	Anz.	%	Anz.	%	Anz.	%
Kammerforst	E09	214	98	59,0	89	21	23,6	25	28,1	15	16,9	11	12,4	5	5,6	12	13,5
	E04	195	120	64,5	105	45	42,9	22	21,0	19	18,1	10	9,5	0	0,0	9	8,6
	B05	204	158	85,9	153	52	34,0	46	30,1	13	8,5	22	14,4	11	7,2	9	5,9
<b>VG Montabaur</b>																	
Boden	E09	451	238	57,6	227	112	49,3	44	19,4	9	4,0	26	11,5	9	4,0	27	11,9
	E04	426	244	60,5	224	122	54,5	41	18,3	13	5,8	14	6,3	2	0,9	32	14,3
	B05	423	307	76,8	305	141	46,2	94	30,8	12	3,9	34	11,1	10	3,3	14	4,6
Daubach	E09	371	216	69,9	203	82	40,4	49	24,1	21	10,3	35	17,2	4	2,0	12	5,9
	E04	368	229	69,2	212	99	46,7	61	28,8	16	7,5	23	10,8	0	0,0	13	6,1
	B05	373	275	82,1	270	95	35,2	91	33,7	29	10,7	37	13,7	10	3,7	8	3,0
Eitelborn	E09	2 034	795	46,1	761	302	39,7	208	27,3	73	9,6	88	11,6	19	2,5	71	9,3
	E04	2 065	877	50,9	852	395	46,4	253	29,7	92	10,8	43	5,0	10	1,2	59	6,9
	B05	2 052	1 314	80,0	1 292	464	35,9	462	35,8	117	9,1	182	14,1	35	2,7	32	2,5
Gackebach	E09	433	263	69,0	242	120	49,6	38	15,7	17	7,0	36	14,9	12	5,0	19	7,9
	E04	413	286	73,9	262	154	58,8	46	17,6	18	6,9	19	7,3	6	2,3	19	7,3
	B05	429	307	80,6	290	120	41,4	93	32,1	14	4,8	44	15,2	8	2,8	11	3,8
Girod	E09	947	441	54,2	409	200	48,9	84	20,5	29	7,1	56	13,7	8	2,0	32	7,8
	E04	934	489	57,0	450	283	62,9	61	13,6	29	6,4	19	4,2	5	1,1	53	11,8
	B05	929	661	79,3	638	314	49,2	168	26,3	31	4,9	80	12,5	22	3,4	23	3,6
Görgeshausen	E09	631	278	47,9	264	116	43,9	47	17,8	27	10,2	33	12,5	10	3,8	31	11,7
	E04	586	263	46,4	240	136	56,7	54	22,5	13	5,4	16	6,7	3	1,3	18	7,5
	B05	601	425	78,1	412	165	40,0	146	35,4	24	5,8	46	11,2	18	4,4	13	3,2
Großholbach	E09	741	384	59,5	361	181	50,1	73	20,2	19	5,3	42	11,6	9	2,5	37	10,2
	E04	713	363	54,7	348	205	58,9	47	13,5	46	13,2	10	2,9	0	0,0	40	11,5
	B05	714	525	79,7	517	237	45,8	137	26,5	27	5,2	64	12,4	20	3,9	32	6,2
Heilberscheid	E09	541	298	61,1	285	142	49,8	46	16,1	21	7,4	46	16,1	7	2,5	23	8,1
	E04	522	340	71,6	317	195	61,5	38	12,0	28	8,8	23	7,3	2	0,6	31	9,8
	B05	541	415	86,6	407	189	46,4	101	24,8	29	7,1	60	14,7	16	3,9	12	2,9
Heiligenroth	E09	1 109	501	59,9	481	231	48,0	117	24,3	31	6,4	46	9,6	18	3,7	38	7,9
	E04	1 102	575	61,4	535	302	56,4	117	21,9	42	7,9	32	6,0	2	0,4	40	7,5
	B05	1 109	768	83,7	759	330	43,5	228	30,0	40	5,3	110	14,5	37	4,9	14	1,8
Holler	E09	862	320	47,6	298	115	38,6	68	22,8	44	14,8	35	11,7	12	4,0	24	8,1
	E04	884	403	54,9	379	174	45,9	86	22,7	63	16,6	21	5,5	5	1,3	30	7,9
	B05	872	575	80,0	565	209	37,0	184	32,6	60	10,6	76	13,5	28	5,0	8	1,4
Horbach	E09	614	227	54,7	213	107	50,2	57	26,8	14	6,6	19	8,9	7	3,3	9	4,2
	E04	575	296	59,1	276	170	61,6	63	22,8	23	8,3	9	3,3	1	0,4	10	3,6
	B05	577	363	75,9	355	168	47,3	111	31,3	17	4,8	39	11,0	6	1,7	14	3,9
Hübingen	E09	430	252	65,1	237	119	50,2	45	19,0	29	12,2	24	10,1	5	2,1	15	6,3
	E04	409	272	69,7	243	132	54,3	59	24,3	24	9,9	12	4,9	3	1,2	13	5,3
	B05	409	299	84,5	290	100	34,5	101	34,8	28	9,7	34	11,7	21	7,2	6	2,1
Kadenbach	E09	1 153	500	51,1	476	163	34,2	127	26,7	62	13,0	46	9,7	25	5,3	53	11,1
	E04	1 135	551	55,5	515	210	40,8	156	30,3	66	12,8	19	3,7	10	1,9	54	10,5
	B05	1 158	739	82,0	727	221	30,4	277	38,1	76	10,5	90	12,4	49	6,7	14	1,9
Montabaur, St.	E09	9 856	3 238	40,2	3 127	1 381	44,2	604	19,3	350	11,2	399	12,8	96	3,1	297	9,5
	E04	9 434	3 299	41,8	3 172	1 730	54,5	585	18,4	353	11,1	231	7,3	39	1,2	234	7,4
	B05	9 634	5 722	73,4	5 613	2 321	41,4	1 593	28,4	435	7,7	852	15,2	250	4,5	162	2,9
Nentershausen	E09	1 541	695	55,0	648	351	54,2	124	19,1	33	5,1	74	11,4	16	2,5	50	7,7
	E04	1 499	749	56,4	697	446	64,0	111	15,9	34	4,9	44	6,3	5	0,7	57	8,2
	B05	1 509	1 077	80,4	1 057	534	50,5	256	24,2	51	4,8	141	13,3	36	3,4	39	3,7
Neuhäusel	E09	1 662	765	56,9	726	283	39,0	159	21,9	110	15,2	77	10,6	27	3,7	70	9,6
	E04	1 635	743	56,0	730	365	50,0	174	23,8	87	11,9	34	4,7	13	1,8	57	7,8
	B05	1 650	1 089	83,8	1 081	405	37,5	342	31,6	120	11,1	152	14,1	44	4,1	18	1,7
Niederelbert	E09	1 329	541	50,8	508	257	50,6	93	18,3	41	8,1	69	13,6	13	2,6	35	6,9
	E04	1 312	599	54,1	557	275	49,4	122	21,9	52	9,3	56	10,1	9	1,6	43	7,7
	B05	1 312	830	77,5	806	337	41,8	250	31,0	44	5,5	126	15,6	25	3,1	24	3,0
Niedererbach	E09	785	363	55,8	344	187	54,4	63	18,3	16	4,7	40	11,6	10	2,9	28	8,1
	E04	781	396	56,9	374	233	62,3	55	14,7	34	9,1	20	5,3	3	0,8	29	7,8
	B05	788	574	81,9	567	262	46,2	176	31,0	40	7,1	69	12,2	11	1,9	9	1,6

## T 11 Europawahlergebnisse - Ergebnisse der Ortsgemeinden (ohne Briefwahl)

Gemeinde	Wahl	Wahlberechtigte	Wähler	Wahlbeteiligung <sup>1)</sup>	Gültige Stimmen	Von den gültigen Stimmen entfielen auf											
						CDU		SPD		GRÜNE		FDP		DIE LINKE		Sonstige	
						Anzahl	%	Anzahl	%	Anz.	%	Anz.	%	Anz.	%	Anz.	%
Nornborn	E09	552	270	57,1	262	166	63,4	32	12,2	13	5,0	34	13,0	4	1,5	13	5,0
	E04	532	331	72,0	324	223	68,8	35	10,8	9	2,8	24	7,4	5	1,5	28	8,6
	B05	530	396	85,0	392	211	53,8	82	20,9	10	2,6	67	17,1	12	3,1	10	2,6
Oberelbert	E09	860	332	49,6	311	112	36,0	81	26,0	42	13,5	36	11,6	9	2,9	31	10,0
	E04	813	428	57,9	404	181	44,8	118	29,2	32	7,9	22	5,4	5	1,2	46	11,4
	B05	827	591	82,5	583	205	35,2	215	36,9	52	8,9	68	11,7	33	5,7	10	1,7
Ruppach-Goldhausen	E09	970	404	50,7	383	187	48,8	67	17,5	35	9,1	44	11,5	11	2,9	39	10,2
	E04	907	480	59,9	453	268	59,2	88	19,4	37	8,2	23	5,1	3	0,7	34	7,5
	B05	1 071	626	67,5	612	300	49,0	148	24,2	38	6,2	76	12,4	30	4,9	20	3,3
Simmern	E09	1 227	614	63,1	586	241	41,1	169	28,8	58	9,9	52	8,9	21	3,6	45	7,7
	E04	1 203	614	66,9	579	284	49,1	184	31,8	50	8,6	26	4,5	3	0,5	32	5,5
	B05	1 215	800	82,3	784	309	39,4	281	35,8	54	6,9	96	12,2	32	4,1	12	1,5
Stahlhofen	E09	566	172	45,9	161	77	47,8	30	18,6	17	10,6	25	15,5	3	1,9	9	5,6
	E04	507	280	60,7	265	180	67,9	49	18,5	12	4,5	7	2,6	5	1,9	12	4,5
	B05	527	391	84,6	378	166	43,9	101	26,7	22	5,8	61	16,1	15	4,0	13	3,4
Untershausen	E09	402	157	52,7	145	67	46,2	21	14,5	14	9,7	27	18,6	3	2,1	13	9,0
	E04	402	221	60,9	211	127	60,2	40	19,0	13	6,2	18	8,5	1	0,5	12	5,7
	B05	408	291	81,1	283	127	44,9	85	30,0	23	8,1	39	13,8	7	2,5	2	0,7
Welschneudorf	E09	810	327	50,9	305	109	35,7	73	23,9	30	9,8	39	12,8	13	4,3	41	13,4
	E04	803	321	48,3	304	146	48,0	75	24,7	30	9,9	21	6,9	9	3,0	23	7,6
	B05	837	561	77,6	555	181	32,6	203	36,6	49	8,8	73	13,2	29	5,2	20	3,6
VG Ransbach-Baumbach																	
Alsbach	E09	485	189	51,1	174	46	26,4	61	35,1	21	12,1	17	9,8	6	3,4	23	13,2
	E04	476	247	63,3	233	83	35,6	83	35,6	24	10,3	11	4,7	2	0,9	30	12,9
	B05	473	320	82,3	310	73	23,5	143	46,1	26	8,4	36	11,6	22	7,1	10	3,2
Breitenau	E09	529	204	49,2	194	70	36,1	35	18,0	17	8,8	31	16,0	8	4,1	33	17,0
	E04	531	266	61,0	254	151	59,4	45	17,7	22	8,7	9	3,5	4	1,6	23	9,1
	B05	530	349	78,4	346	146	42,2	83	24,0	23	6,6	48	13,9	24	6,9	22	6,4
Caan	E09	527	212	48,5	204	59	28,9	63	30,9	15	7,4	35	17,2	8	3,9	24	11,8
	E04	506	264	57,0	244	117	48,0	64	26,2	20	8,2	22	9,0	4	1,6	17	7,0
	B05	517	337	77,6	334	133	39,8	109	32,6	30	9,0	32	9,6	20	6,0	10	3,0
Deesen	E09	535	169	40,4	165	68	41,2	41	24,8	13	7,9	16	9,7	4	2,4	23	13,9
	E04	515	217	47,4	203	103	50,7	49	24,1	21	10,3	15	7,4	1	0,5	14	6,9
	B05	525	367	77,4	353	133	37,7	115	32,6	25	7,1	53	15,0	18	5,1	9	2,5
Hundsorf	E09	328	133	49,3	127	44	34,6	33	26,0	13	10,2	24	18,9	0	0,0	13	10,2
	E04	296	125	47,9	116	55	47,4	38	32,8	11	9,5	7	6,0	1	0,9	4	3,4
	B05	304	192	75,3	186	66	35,5	58	31,2	11	5,9	25	13,4	17	9,1	9	4,8
Nauort	E09	1 837	539	38,2	518	240	46,3	100	19,3	57	11,0	57	11,0	20	3,9	44	8,5
	E04	1 814	698	45,3	671	408	60,8	114	17,0	53	7,9	42	6,3	5	0,7	49	7,3
	B05	1 801	1 092	77,1	1 062	441	41,5	337	31,7	55	5,2	150	14,1	54	5,1	25	2,4
Oberhaid	E09	320	135	48,0	120	45	37,5	28	23,3	6	5,0	24	20,0	4	3,3	13	10,8
	E04	317	146	50,9	126	69	54,8	23	18,3	6	4,8	14	11,1	0	0,0	14	11,1
	B05	313	214	76,7	207	80	38,6	64	30,9	13	6,3	34	16,4	11	5,3	5	2,4
Ransbach-Baumbach, St.	E09	4 815	1 315	40,1	1 251	558	44,6	265	21,2	78	6,2	180	14,4	41	3,3	129	10,3
	E04	4 650	1 652	43,0	1 593	955	59,9	300	18,8	100	6,3	119	7,5	16	1,0	103	6,5
	B05	4 716	2 665	70,9	2 628	1 126	42,8	743	28,3	164	6,2	404	15,4	131	5,0	60	2,3
Sessenbach	E09	392	187	57,0	171	87	50,9	33	19,3	12	7,0	20	11,7	7	4,1	12	7,0
	E04	379	186	55,7	178	111	62,4	39	21,9	8	4,5	9	5,1	0	0,0	11	6,2
	B05	381	272	78,6	269	120	44,6	76	28,3	24	8,9	32	11,9	10	3,7	7	2,6
Wirscheid	E09	267	141	62,4	130	54	41,5	18	13,8	15	11,5	17	13,1	9	6,9	17	13,1
	E04	260	125	61,6	118	55	46,6	23	19,5	21	17,8	8	6,8	4	3,4	7	5,9
	B05	261	195	85,9	187	56	29,9	51	27,3	21	11,2	33	17,6	22	11,8	4	2,1
Wittgert	E09	479	159	45,2	144	57	39,6	36	25,0	13	9,0	15	10,4	10	6,9	13	9,0
	E04	462	181	46,6	167	84	50,3	36	21,6	18	10,8	9	5,4	0	0,0	20	12,0
	B05	460	278	72,2	271	120	44,3	81	29,9	18	6,6	31	11,4	11	4,1	10	3,7

**T 11 Europawahlergebnisse - Ergebnisse der Ortsgemeinden (ohne Briefwahl)**

Gemeinde	Wahl	Wahlberechtigte	Wähler	Wahlbeteiligung <sup>1)</sup>	Gültige Stimmen	Von den gültigen Stimmen entfielen auf											
						CDU		SPD		GRÜNE		FDP		DIE LINKE		Sonstige	
						Anzahl	%	Anzahl	%	Anz.	%	Anz.	%	Anz.	%	Anz.	%
VG Rennerod																	
Bretthausen	E09	159	78	50,0	71	44	62,0	11	15,5	3	4,2	7	9,9	2	2,8	4	5,6
	E04	162	99	61,9	99	66	66,7	17	17,2	4	4,0	4	4,0	0	0,0	8	8,1
	B05	165	107	70,4	105	60	57,1	24	22,9	4	3,8	7	6,7	5	4,8	5	4,8
Elsoff (Westerwald)	E09	766	378	59,1	361	184	51,0	70	19,4	22	6,1	47	13,0	12	3,3	26	7,2
	E04	793	428	65,4	403	227	56,3	78	19,4	22	5,5	19	4,7	5	1,2	52	12,9
	B05	810	532	78,2	523	233	44,6	126	24,1	32	6,1	74	14,1	35	6,7	23	4,4
Hellenhahn-Schellenberg	E09	1 020	368	49,3	342	165	48,2	88	25,7	27	7,9	32	9,4	5	1,5	25	7,3
	E04	1 000	485	58,9	454	264	58,1	101	22,2	28	6,2	18	4,0	1	0,2	42	9,3
	B05	1 022	672	75,8	662	285	43,1	211	31,9	37	5,6	71	10,7	26	3,9	32	4,8
Homberg	E09	136	69	50,7	60	10	16,7	23	38,3	11	18,3	4	6,7	4	6,7	8	13,3
	E04	133	68	51,5	65	13	20,0	21	32,3	9	13,8	7	10,8	2	3,1	13	20,0
	B05	128	84	73,0	82	15	18,3	34	41,5	11	13,4	6	7,3	7	8,5	9	11,0
Hüblingen	E09	255	139	58,9	125	40	32,0	49	39,2	11	8,8	9	7,2	9	7,2	7	5,6
	E04	244	149	63,7	142	51	35,9	45	31,7	6	4,2	12	8,5	10	7,0	18	12,7
	B05	239	167	75,6	162	49	30,2	67	41,4	14	8,6	17	10,5	10	6,2	5	3,1
Irmtraut	E09	645	298	60,6	279	165	59,1	49	17,6	12	4,3	24	8,6	11	3,9	18	6,5
	E04	636	395	71,3	384	254	66,1	71	18,5	18	4,7	10	2,6	6	1,6	25	6,5
	B05	634	425	77,0	418	214	51,2	101	24,2	14	3,3	54	12,9	18	4,3	17	4,1
Liebenseid	E09	634	236	39,5	226	113	50,0	40	17,7	10	4,4	23	10,2	9	4,0	31	13,7
	E04	628	290	47,4	280	179	63,9	54	19,3	17	6,1	5	1,8	1	0,4	24	8,6
	B05	631	412	69,6	400	166	41,5	120	30,0	17	4,3	51	12,8	17	4,3	29	7,3
Neunkirchen	E09	441	233	60,1	215	108	50,2	47	21,9	15	7,0	29	13,5	6	2,8	10	4,7
	E04	414	221	63,9	198	101	51,0	56	28,3	12	6,1	13	6,6	2	1,0	14	7,1
	B05	423	291	81,1	285	117	41,1	95	33,3	14	4,9	35	12,3	15	5,3	9	3,2
Neustadt/Westerwald	E09	479	203	49,9	186	96	51,6	29	15,6	10	5,4	21	11,3	8	4,3	22	11,8
	E04	461	237	53,4	213	127	59,6	34	16,0	13	6,1	8	3,8	2	0,9	29	13,6
	B05	456	326	80,5	313	149	47,6	88	28,1	12	3,8	35	11,2	14	4,5	15	4,8
Niederroßbach	E09	579	249	44,9	228	82	36,0	82	36,0	12	5,3	22	9,6	7	3,1	23	10,1
	E04	566	268	50,0	253	83	32,8	112	44,3	13	5,1	12	4,7	3	1,2	30	11,9
	B05	573	356	67,8	353	111	31,4	140	39,7	16	4,5	29	8,2	24	6,8	33	9,3
Nister-Möhrendorf	E09	251	135	55,8	128	43	33,6	50	39,1	6	4,7	10	7,8	2	1,6	17	13,3
	E04	244	160	68,1	142	55	38,7	45	31,7	6	4,2	9	6,3	3	2,1	24	16,9
	B05	246	179	75,5	170	46	27,1	76	44,7	12	7,1	15	8,8	5	2,9	16	9,4
Oberrod	E09	539	283	58,2	264	141	53,4	49	18,6	14	5,3	23	8,7	7	2,7	30	11,4
	E04	538	296	61,8	274	165	60,2	59	21,5	19	6,9	3	1,1	1	0,4	27	9,9
	B05	535	366	77,2	358	171	47,8	94	26,3	20	5,6	28	7,8	21	5,9	24	6,7
Oberroßbach	E09	271	168	64,6	152	39	25,7	49	32,2	13	8,6	17	11,2	13	8,6	21	13,8
	E04	247	136	57,6	127	38	29,9	37	29,1	14	11,0	4	3,1	2	1,6	32	25,2
	B05	255	182	77,8	177	43	24,3	86	48,6	9	5,1	8	4,5	10	5,6	21	11,9
Rehe	E09	731	303	44,6	285	125	43,9	61	21,4	19	6,7	20	7,0	6	2,1	54	18,9
	E04	709	323	50,7	292	127	43,5	61	20,9	18	6,2	13	4,5	2	0,7	71	24,3
	B05	703	448	69,6	435	169	38,9	118	27,1	22	5,1	37	8,5	28	6,4	61	14,0
Rennerod, St.	E09	3 022	998	40,1	955	445	46,6	226	23,7	71	7,4	103	10,8	27	2,8	83	8,7
	E04	3 060	1 363	50,7	1 298	723	55,7	273	21,0	79	6,1	74	5,7	16	1,2	133	10,2
	B05	3 107	1 875	71,2	1 825	845	46,3	502	27,5	97	5,3	222	12,2	89	4,9	70	3,8
Salzburg	E09	183	98	58,0	91	43	47,3	22	24,2	5	5,5	8	8,8	2	2,2	11	12,1
	E04	182	96	57,5	87	37	42,5	23	26,4	3	3,4	6	6,9	2	2,3	16	18,4
	B05	185	119	72,1	115	41	35,7	35	30,4	5	4,3	11	9,6	10	8,7	13	11,3
Seck	E09	944	369	47,8	348	186	53,4	72	20,7	18	5,2	33	9,5	10	2,9	29	8,3
	E04	958	445	53,8	417	238	57,1	87	20,9	22	5,3	21	5,0	3	0,7	46	11,0
	B05	951	564	72,1	552	245	44,4	152	27,5	22	4,0	79	14,3	35	6,3	19	3,4
Stein-Neukirch	E09	335	175	55,7	162	58	35,8	37	22,8	10	6,2	19	11,7	8	4,9	30	18,5
	E04	355	161	48,6	146	65	44,5	45	30,8	11	7,5	5	3,4	1	0,7	19	13,0
	B05	358	228	69,5	222	68	30,6	74	33,3	9	4,1	35	15,8	13	5,9	23	10,4
Waigandshain	E09	155	77	52,7	75	29	38,7	15	20,0	7	9,3	5	6,7	2	2,7	17	22,7
	E04	157	81	53,3	75	37	49,3	16	21,3	3	4,0	1	1,3	0	0,0	18	24,0
	B05	161	114	75,5	112	43	38,4	30	26,8	5	4,5	22	19,6	2	1,8	10	8,9

## T 11 Europawahlergebnisse - Ergebnisse der Ortsgemeinden (ohne Briefwahl)

Gemeinde	Wahl	Wahlberechtigte	Wähler	Wahlbeteiligung <sup>1)</sup>	Gültige Stimmen	Von den gültigen Stimmen entfielen auf											
						CDU		SPD		GRÜNE		FDP		DIE LINKE		Sonstige	
						Anzahl	%	Anzahl	%	Anz.	%	Anz.	%	Anz.	%	Anz.	%
Waldmühlen	E09	244	117	53,2	111	55	49,5	26	23,4	5	4,5	9	8,1	5	4,5	11	9,9
	E04	242	120	54,3	113	69	61,1	19	16,8	4	3,5	2	1,8	0	0,0	19	16,8
	B05	253	164	71,0	158	73	46,2	41	25,9	6	3,8	21	13,3	9	5,7	8	5,1
Westernohe	E09	739	256	50,1	248	141	56,9	41	16,5	20	8,1	25	10,1	9	3,6	12	4,8
	E04	693	285	55,0	263	168	63,9	37	14,1	24	9,1	6	2,3	1	0,4	27	10,3
	B05	715	425	74,8	416	216	51,9	89	21,4	22	5,3	54	13,0	21	5,0	14	3,4
Willingen	E09	243	114	52,5	107	48	44,9	33	30,8	8	7,5	10	9,3	2	1,9	6	5,6
	E04	247	133	55,9	114	55	48,2	31	27,2	2	1,8	8	7,0	0	0,0	18	15,8
	B05	244	174	78,7	173	78	45,1	59	34,1	6	3,5	19	11,0	2	1,2	9	5,2
Zehnhausen bei Rennerod	E09	325	174	58,8	162	40	24,7	73	45,1	7	4,3	25	15,4	3	1,9	14	8,6
	E04	316	183	63,3	166	43	25,9	80	48,2	12	7,2	10	6,0	0	0,0	21	12,7
	B05	322	235	80,2	229	60	26,2	115	50,2	15	6,6	14	6,1	13	5,7	12	5,2
VG Selters (Westerwald)																	
Ellenhausen	E09	232	85	45,9	82	31	37,8	15	18,3	8	9,8	7	8,5	12	14,6	9	11,0
	E04	235	131	60,1	119	54	45,4	31	26,1	7	5,9	9	7,6	3	2,5	15	12,6
	B05	242	166	77,9	158	56	35,4	54	34,2	12	7,6	13	8,2	13	8,2	10	6,3
Ewighausen	E09	185	91	55,2	88	43	48,9	19	21,6	4	4,5	12	13,6	3	3,4	7	8,0
	E04	173	112	71,8	101	61	60,4	17	16,8	5	5,0	2	2,0	0	0,0	16	15,8
	B05	176	128	77,1	123	54	43,9	45	36,6	3	2,4	12	9,8	5	4,1	4	3,3
Freilingen	E09	569	164	39,8	158	68	43,0	44	27,8	5	3,2	23	14,6	5	3,2	13	8,2
	E04	553	262	56,6	248	116	46,8	75	30,2	14	5,6	12	4,8	4	1,6	27	10,9
	B05	557	336	77,4	332	121	36,4	120	36,1	12	3,6	42	12,7	28	8,4	9	2,7
Freirachdorf	E09	523	224	50,0	213	84	39,4	78	36,6	5	2,3	16	7,5	9	4,2	21	9,9
	E04	515	263	56,9	244	82	33,6	100	41,0	7	2,9	9	3,7	8	3,3	38	15,6
	B05	516	332	74,8	328	83	25,3	151	46,0	21	6,4	25	7,6	31	9,5	17	5,2
Goddert	E09	328	112	48,1	106	33	31,1	29	27,4	7	6,6	17	16,0	14	13,2	6	5,7
	E04	327	180	65,0	171	50	29,2	56	32,7	18	10,5	16	9,4	7	4,1	24	14,0
	B05	329	209	72,6	206	44	21,4	96	46,6	13	6,3	22	10,7	25	12,1	6	2,9
Hartenfels	E09	672	307	61,4	286	145	50,7	56	19,6	9	3,1	33	11,5	10	3,5	33	11,5
	E04	665	357	65,7	325	196	60,3	68	20,9	15	4,6	11	3,4	3	0,9	32	9,8
	B05	679	473	82,5	464	199	42,9	152	32,8	16	3,4	66	14,2	16	3,4	15	3,2
Herschbach	E09	2 084	540	35,3	522	215	41,2	140	26,8	43	8,2	59	11,3	21	4,0	44	8,4
	E04	2 109	732	46,9	692	361	52,2	167	24,1	42	6,1	45	6,5	6	0,9	71	10,3
	B05	2 093	1 141	72,2	1 111	435	39,2	362	32,6	69	6,2	145	13,1	69	6,2	31	2,8
Krümmel	E09	247	123	57,5	111	42	37,8	27	24,3	0	0,0	19	17,1	10	9,0	13	11,7
	E04	250	140	59,3	133	64	48,1	26	19,5	6	4,5	19	14,3	3	2,3	15	11,3
	B05	240	176	79,6	170	69	40,6	52	30,6	4	2,4	26	15,3	15	8,8	4	2,4
Marienrachdorf	E09	773	270	66,8	256	120	46,9	56	21,9	16	6,3	29	11,3	11	4,3	24	9,4
	E04	736	347	69,0	338	207	61,2	68	20,1	24	7,1	15	4,4	4	1,2	20	5,9
	B05	740	478	82,0	465	225	48,4	132	28,4	23	4,9	62	13,3	15	3,2	8	1,7
Maroth	E09	174	82	55,8	76	28	36,8	23	30,3	8	10,5	8	10,5	2	2,6	7	9,2
	E04	169	85	59,4	80	47	58,8	16	20,0	5	6,3	2	2,5	0	0,0	10	12,5
	B05	180	127	79,9	122	52	42,6	34	27,9	16	13,1	9	7,4	8	6,6	3	2,5
Maxsain	E09	834	335	48,9	310	102	32,9	90	29,0	24	7,7	49	15,8	13	4,2	32	10,3
	E04	841	333	50,9	308	140	45,5	96	31,2	26	8,4	17	5,5	4	1,3	25	8,1
	B05	855	505	73,0	493	154	31,2	182	36,9	29	5,9	74	15,0	33	6,7	21	4,3
Nordhofen	E09	400	157	44,2	145	56	38,6	38	26,2	12	8,3	20	13,8	5	3,4	14	9,7
	E04	401	192	53,0	184	86	46,7	62	33,7	9	4,9	15	8,2	0	0,0	12	6,5
	B05	413	277	77,4	275	106	38,5	100	36,4	14	5,1	33	12,0	14	5,1	8	2,9
Quirnbach	E09	391	174	53,4	160	38	23,8	65	40,6	16	10,0	21	13,1	9	5,6	11	6,9
	E04	354	170	57,0	155	46	29,7	56	36,1	16	10,3	17	11,0	4	2,6	16	10,3
	B05	378	241	72,6	238	57	23,9	97	40,8	21	8,8	22	9,2	26	10,9	15	6,3
Rückeroth	E09	398	182	58,1	166	44	26,5	45	27,1	15	9,0	22	13,3	10	6,0	30	18,1
	E04	367	188	57,0	157	48	30,6	42	26,8	19	12,1	15	9,6	1	0,6	32	20,4
	B05	386	250	75,3	244	64	26,2	100	41,0	18	7,4	36	14,8	14	5,7	12	4,9
Schenkelberg	E09	527	186	59,8	172	72	41,9	39	22,7	8	4,7	25	14,5	10	5,8	18	10,5
	E04	531	234	57,6	222	135	60,8	44	19,8	7	3,2	8	3,6	1	0,5	27	12,2
	B05	534	335	78,8	329	159	48,3	87	26,4	9	2,7	37	11,2	20	6,1	17	5,2

**T 11 Europawahlergebnisse - Ergebnisse der Ortsgemeinden (ohne Briefwahl)**

Gemeinde	Wahl	Wahl- berech- tigte	Wähler	Wahl- beteili- gung <sup>1)</sup>	Gültige Stim- men	Von den gültigen Stimmen entfielen auf											
						CDU		SPD		GRÜNE		FDP		DIE LINKE		Sonstige	
						Anzahl	%	Anzahl	%	Anz.	%	Anz.	%	Anz.	%	Anz.	%
Selters (Westerwald), St.	E09	1 773	355	28,3	344	132	38,4	88	25,6	33	9,6	43	12,5	11	3,2	37	10,8
	E04	1 714	493	40,1	474	218	46,0	130	27,4	47	9,9	32	6,8	12	2,5	35	7,4
	B05	1 744	886	68,5	866	287	33,1	333	38,5	53	6,1	110	12,7	47	5,4	36	4,2
Sessenhausen	E09	718	256	50,4	243	101	41,6	53	21,8	9	3,7	23	9,5	15	6,2	42	17,3
	E04	692	344	60,0	316	164	51,9	61	19,3	20	6,3	23	7,3	9	2,8	39	12,3
	B05	700	484	82,7	477	193	40,5	134	28,1	24	5,0	70	14,7	36	7,5	20	4,2
Steinen	E09	186	103	68,2	97	19	19,6	41	42,3	7	7,2	10	10,3	3	3,1	17	17,5
	E04	189	110	64,7	105	37	35,2	38	36,2	8	7,6	5	4,8	1	1,0	16	15,2
	B05	185	149	86,1	145	38	26,2	64	44,1	9	6,2	11	7,6	10	6,9	13	9,0
Vielbach	E09	457	238	57,5	219	73	33,3	80	36,5	13	5,9	21	9,6	11	5,0	21	9,6
	E04	439	225	55,6	205	84	41,0	75	36,6	16	7,8	6	2,9	1	0,5	23	11,2
	B05	456	316	78,8	310	82	26,5	137	44,2	24	7,7	28	9,0	27	8,7	12	3,9
Weidenhahn	E09	472	195	64,6	183	82	44,8	46	25,1	19	10,4	21	11,5	2	1,1	13	7,1
	E04	437	280	79,3	256	150	58,6	56	21,9	21	8,2	6	2,3	1	0,4	22	8,6
	B05	454	302	80,5	293	135	46,1	78	26,6	14	4,8	31	10,6	21	7,2	14	4,8
Wölfelingen	E09	427	204	57,1	193	52	26,9	61	31,6	4	2,1	22	11,4	17	8,8	37	19,2
	E04	432	254	70,9	225	88	39,1	70	31,1	5	2,2	24	10,7	7	3,1	31	13,8
	B05	445	272	73,3	261	63	24,1	96	36,8	9	3,4	39	14,9	33	12,6	21	8,0
VG Wallmerod																	
Arnshöfen	E09	135	73	89,0	64	32	50,0	9	14,1	1	1,6	10	15,6	5	7,8	7	10,9
	E04	130	76	80,9	71	47	66,2	9	12,7	2	2,8	3	4,2	1	1,4	9	12,7
	B05	135	85	83,3	81	45	55,6	15	18,5	4	4,9	11	13,6	1	1,2	5	6,2
Berod bei Wallmerod	E09	407	193	56,3	179	74	41,3	33	18,4	17	9,5	30	16,8	9	5,0	16	8,9
	E04	402	213	60,5	199	135	67,8	26	13,1	5	2,5	13	6,5	3	1,5	17	8,5
	B05	413	272	76,0	267	124	46,4	69	25,8	11	4,1	35	13,1	18	6,7	10	3,7
Bilkheim	E09	370	158	55,8	147	67	45,6	32	21,8	11	7,5	14	9,5	10	6,8	13	8,8
	E04	355	232	70,7	215	136	63,3	41	19,1	8	3,7	4	1,9	4	1,9	22	10,2
	B05	361	254	81,4	244	114	46,7	57	23,4	17	7,0	25	10,2	16	6,6	15	6,1
Dreikirchen	E09	783	359	54,2	341	179	52,5	47	13,8	30	8,8	50	14,7	2	0,6	33	9,7
	E04	797	414	57,5	392	268	68,4	32	8,2	23	5,9	22	5,6	6	1,5	41	10,5
	B05	790	574	84,7	555	254	45,8	125	22,5	38	6,8	84	15,1	21	3,8	33	5,9
Elbingen	E09	224	137	64,9	125	54	43,2	26	20,8	10	8,0	12	9,6	2	1,6	21	16,8
	E04	206	129	69,4	121	82	67,8	17	14,0	8	6,6	1	0,8	1	0,8	12	9,9
	B05	220	157	80,1	156	73	46,8	43	27,6	6	3,8	26	16,7	5	3,2	3	1,9
Ettinghausen	E09	254	135	58,4	127	67	52,8	21	16,5	5	3,9	12	9,4	3	2,4	19	15,0
	E04	244	135	61,1	126	74	58,7	26	20,6	5	4,0	13	10,3	1	0,8	7	5,6
	B05	248	175	82,5	172	77	44,8	47	27,3	7	4,1	27	15,7	6	3,5	8	4,7
Hahn am See	E09	350	187	66,1	174	87	50,0	31	17,8	24	13,8	14	8,0	4	2,3	14	8,0
	E04	361	241	72,2	213	129	60,6	35	16,4	16	7,5	13	6,1	1	0,5	19	8,9
	B05	351	249	82,7	243	110	45,3	70	28,8	24	9,9	22	9,1	13	5,3	4	1,6
Herschbach (Oberwesterwald)	E09	747	403	67,8	380	212	55,8	49	12,9	22	5,8	47	12,4	12	3,2	38	10,0
	E04	713	383	63,1	353	230	65,2	63	17,8	21	5,9	14	4,0	3	0,8	22	6,2
	B05	724	509	80,8	491	242	49,3	123	25,1	35	7,1	68	13,8	9	1,8	14	2,9
Hundsangen	E09	1 608	468	41,8	449	262	58,4	69	15,4	29	6,5	42	9,4	10	2,2	37	8,2
	E04	1 541	723	55,1	695	471	67,8	103	14,8	31	4,5	32	4,6	4	0,6	54	7,8
	B05	1 594	1 041	80,9	1 020	569	55,8	224	22,0	46	4,5	112	11,0	43	4,2	26	2,5
Kuhnhöfen	E09	132	54	52,4	52	22	42,3	11	21,2	5	9,6	7	13,5	2	3,8	5	9,6
	E04	129	67	57,8	61	31	50,8	11	18,0	6	9,8	5	8,2	1	1,6	7	11,5
	B05	141	97	77,6	97	38	39,2	22	22,7	7	7,2	8	8,2	14	14,4	8	8,2
Mähren	E09	188	102	58,3	90	44	48,9	6	6,7	13	14,4	11	12,2	2	2,2	14	15,6
	E04	172	97	61,8	80	47	58,8	6	7,5	8	10,0	2	2,5	1	1,3	16	20,0
	B05	183	112	68,3	104	45	43,3	25	24,0	12	11,5	8	7,7	5	4,8	9	8,7
Meudt	E09	1 417	628	59,8	574	310	54,0	87	15,2	44	7,7	62	10,8	6	1,0	65	11,3
	E04	1 394	637	52,8	588	354	60,2	80	13,6	56	9,5	48	8,2	5	0,9	45	7,7
	B05	1 427	939	77,6	912	464	50,9	202	22,1	34	3,7	131	14,4	44	4,8	37	4,1
Molsberg	E09	346	160	55,9	152	88	57,9	21	13,8	11	7,2	13	8,6	2	1,3	17	11,2
	E04	359	190	61,3	174	128	73,6	15	8,6	13	7,5	9	5,2	0	0,0	9	5,2
	B05	345	251	84,8	243	109	44,9	59	24,3	16	6,6	24	9,9	23	9,5	12	4,9

## T 11 Europawahlergebnisse - Ergebnisse der Ortsgemeinden (ohne Briefwahl)

Gemeinde	Wahl	Wahlberechtigte	Wähler	Wahlbeteiligung <sup>1)</sup>	Gültige Stimmen	Von den gültigen Stimmen entfielen auf											
						CDU		SPD		GRÜNE		FDP		DIE LINKE		Sonstige	
						Anzahl	%	Anzahl	%	Anz.	%	Anz.	%	Anz.	%	Anz.	%
Niederahr	E09	631	326	57,4	307	173	56,4	71	23,1	16	5,2	29	9,4	4	1,3	14	4,6
	E04	628	370	64,0	351	206	58,7	85	24,2	15	4,3	19	5,4	1	0,3	25	7,1
	B05	634	469	82,7	452	206	45,6	143	31,6	19	4,2	60	13,3	16	3,5	8	1,8
Oberahr	E09	441	185	47,7	172	70	40,7	44	25,6	12	7,0	13	7,6	17	9,9	16	9,3
	E04	434	208	54,6	191	105	55,0	37	19,4	12	6,3	8	4,2	6	3,1	23	12,0
	B05	430	294	77,2	286	109	38,1	100	35,0	10	3,5	27	9,4	27	9,4	13	4,5
Obererbach	E09	448	214	53,5	197	124	62,9	29	14,7	11	5,6	14	7,1	3	1,5	16	8,1
	E04	428	246	61,8	228	169	74,1	24	10,5	10	4,4	11	4,8	1	0,4	13	5,7
	B05	438	319	81,4	314	171	54,5	77	24,5	9	2,9	40	12,7	5	1,6	12	3,8
Salz	E09	694	333	55,1	308	183	59,4	37	12,0	18	5,8	40	13,0	3	1,0	27	8,8
	E04	698	402	63,0	371	253	68,2	44	11,9	14	3,8	25	6,7	4	1,1	31	8,4
	B05	705	510	80,4	503	281	55,9	95	18,9	21	4,2	72	14,3	14	2,8	20	4,0
Steinfrenz	E09	597	303	57,3	286	161	56,3	25	8,7	23	8,0	37	12,9	6	2,1	34	11,9
	E04	583	341	60,9	313	197	62,9	39	12,5	25	8,0	23	7,3	2	0,6	27	8,6
	B05	593	419	80,1	408	230	56,4	72	17,6	22	5,4	53	13,0	22	5,4	9	2,2
Wallmerod	E09	1 033	267	39,7	245	121	49,4	44	18,0	17	6,9	29	11,8	3	1,2	31	12,7
	E04	961	371	48,0	340	213	62,6	53	15,6	22	6,5	22	6,5	5	1,5	25	7,4
	B05	979	564	72,4	553	227	41,0	154	27,8	36	6,5	94	17,0	24	4,3	18	3,3
Weroth	E09	464	212	65,4	196	104	53,1	34	17,3	16	8,2	23	11,7	1	0,5	18	9,2
	E04	464	254	62,7	223	137	61,4	35	15,7	23	10,3	11	4,9	1	0,4	16	7,2
	B05	462	352	86,9	342	186	54,4	78	22,8	15	4,4	45	13,2	7	2,0	11	3,2
Zehnhausen bei Wallmerod	E09	140	90	69,8	85	57	67,1	5	5,9	9	10,6	9	10,6	0	0,0	5	5,9
	E04	131	110	88,7	97	61	62,9	8	8,2	8	8,2	5	5,2	0	0,0	15	15,5
	B05	134	115	89,1	115	67	58,3	16	13,9	6	5,2	16	13,9	5	4,3	5	4,3
VG Westerburg																	
Ailertchen	E09	491	250	55,2	235	120	51,1	61	26,0	9	3,8	14	6,0	4	1,7	27	11,5
	E04	487	280	63,2	260	135	51,9	66	25,4	14	5,4	10	3,8	2	0,8	33	12,7
	B05	479	330	78,4	323	126	39,0	122	37,8	16	5,0	28	8,7	13	4,0	18	5,6
Bellingen	E09	478	180	56,1	167	99	59,3	30	18,0	2	1,2	18	10,8	6	3,6	12	7,2
	E04	482	264	61,3	242	180	74,4	28	11,6	6	2,5	10	4,1	2	0,8	16	6,6
	B05	466	328	78,1	320	178	55,6	69	21,6	5	1,6	48	15,0	15	4,7	5	1,6
Berzhahn	E09	375	166	51,6	164	50	30,5	72	43,9	22	13,4	8	4,9	5	3,0	7	4,3
	E04	389	207	61,4	200	73	36,5	86	43,0	14	7,0	5	2,5	2	1,0	20	10,0
	B05	392	281	83,6	279	92	33,0	122	43,7	21	7,5	24	8,6	11	3,9	9	3,2
Brandscheid	E09	389	213	58,0	195	102	52,3	45	23,1	7	3,6	22	11,3	7	3,6	12	6,2
	E04	373	246	68,0	230	149	64,8	37	16,1	9	3,9	8	3,5	2	0,9	25	10,9
	B05	381	259	72,8	250	116	46,4	81	32,4	11	4,4	23	9,2	9	3,6	10	4,0
Enspel	E09	240	90	68,7	85	39	45,9	22	25,9	4	4,7	14	16,5	5	5,9	1	1,2
	E04	234	153	70,5	148	92	62,2	34	23,0	5	3,4	10	6,8	1	0,7	6	4,1
	B05	238	162	81,0	157	70	44,6	47	29,9	6	3,8	27	17,2	2	1,3	5	3,2
Gemünden	E09	849	344	47,1	330	110	33,3	126	38,2	27	8,2	25	7,6	12	3,6	30	9,1
	E04	853	414	52,3	392	164	41,8	156	39,8	16	4,1	17	4,3	5	1,3	34	8,7
	B05	869	647	80,4	628	173	27,5	294	46,8	42	6,7	49	7,8	26	4,1	44	7,0
Girkenroth	E09	463	226	57,2	214	116	54,2	43	20,1	17	7,9	15	7,0	7	3,3	16	7,5
	E04	483	317	70,0	301	192	63,8	49	16,3	15	5,0	11	3,7	2	0,7	32	10,6
	B05	473	354	83,5	349	171	49,0	104	29,8	9	2,6	39	11,2	13	3,7	13	3,7
Guckheim	E09	755	344	55,5	321	204	63,6	39	12,1	16	5,0	33	10,3	9	2,8	20	6,2
	E04	717	471	73,9	445	313	70,3	71	16,0	23	5,2	13	2,9	2	0,4	23	5,2
	B05	719	558	84,2	551	318	57,7	117	21,2	21	3,8	66	12,0	12	2,2	17	3,1
Halbs	E09	303	138	49,8	121	57	47,1	30	24,8	8	6,6	12	9,9	3	2,5	11	9,1
	E04	300	182	64,5	167	83	49,7	43	25,7	5	3,0	7	4,2	2	1,2	27	16,2
	B05	301	192	66,7	189	77	40,7	64	33,9	11	5,8	16	8,5	8	4,2	13	6,9
Härtlingen	E09	323	131	49,2	124	58	46,8	32	25,8	9	7,3	10	8,1	3	2,4	12	9,7
	E04	315	181	66,1	176	101	57,4	38	21,6	17	9,7	2	1,1	0	0,0	18	10,2
	B05	317	219	79,1	216	92	42,6	70	32,4	12	5,6	23	10,6	13	6,0	6	2,8
Hergenroth	E09	352	180	56,8	165	71	43,0	43	26,1	14	8,5	10	6,1	2	1,2	25	15,2
	E04	349	198	60,7	178	73	41,0	60	33,7	10	5,6	7	3,9	3	1,7	25	14,0
	B05	348	254	78,9	252	85	33,7	98	38,9	11	4,4	29	11,5	14	5,6	15	6,0

**T 11 Europawahlergebnisse - Ergebnisse der Ortsgemeinden (ohne Briefwahl)**

Gemeinde	Wahl	Wahl- berech- tigte	Wähler	Wahl- beteili- gung <sup>1)</sup>	Gültige Stim- men	Von den gültigen Stimmen entfielen auf											
						CDU		SPD		GRÜNE		FDP		DIE LINKE		Sonstige	
						Anzahl	%	Anzahl	%	Anz.	%	Anz.	%	Anz.	%	Anz.	%
Höhn	E09	2 499	1 029	47,9	981	446	45,5	251	25,6	71	7,2	100	10,2	35	3,6	78	8,0
	E04	2 496	1 293	58,5	1 247	717	57,5	302	24,2	63	5,1	49	3,9	20	1,6	96	7,7
	B05	2 466	1 687	77,5	1 656	715	43,2	505	30,5	80	4,8	214	12,9	88	5,3	54	3,3
Kaden	E09	498	214	51,2	202	95	47,0	59	29,2	8	4,0	11	5,4	5	2,5	24	11,9
	E04	500	304	66,5	281	145	51,6	75	26,7	20	7,1	7	2,5	2	0,7	32	11,4
	B05	504	353	76,4	342	154	45,0	108	31,6	22	6,4	34	9,9	16	4,7	8	2,3
Kölbigen	E09	806	365	53,2	339	164	48,4	61	18,0	17	5,0	43	12,7	14	4,1	40	11,8
	E04	796	420	57,2	398	234	58,8	57	14,3	19	4,8	30	7,5	3	0,8	55	13,8
	B05	788	542	78,3	526	275	52,3	119	22,6	23	4,4	70	13,3	21	4,0	18	3,4
Langenhahn	E09	1 098	400	48,5	383	187	48,8	71	18,5	38	9,9	42	11,0	12	3,1	33	8,6
	E04	1 057	489	56,7	475	277	58,3	98	20,6	35	7,4	18	3,8	6	1,3	41	8,6
	B05	1 067	663	75,3	648	316	48,8	186	28,7	33	5,1	66	10,2	23	3,5	24	3,7
Pottum	E09	819	357	59,0	342	168	49,1	58	17,0	30	8,8	37	10,8	16	4,7	33	9,6
	E04	799	414	58,8	393	241	61,3	70	17,8	27	6,9	26	6,6	5	1,3	24	6,1
	B05	800	534	77,7	524	267	51,0	122	23,3	29	5,5	61	11,6	22	4,2	23	4,4
Rotenhain	E09	410	185	54,6	178	96	53,9	32	18,0	16	9,0	17	9,6	3	1,7	14	7,9
	E04	418	231	64,5	222	153	68,9	33	14,9	9	4,1	13	5,9	0	0,0	14	6,3
	B05	415	273	77,1	264	140	53,0	66	25,0	15	5,7	25	9,5	9	3,4	9	3,4
Rothenbach	E09	739	350	56,7	325	174	53,5	68	20,9	10	3,1	33	10,2	12	3,7	28	8,6
	E04	751	463	67,6	425	263	61,9	105	24,7	13	3,1	12	2,8	3	0,7	29	6,8
	B05	735	496	79,5	483	237	49,1	139	28,8	23	4,8	58	12,0	11	2,3	15	3,1
Stahlhofen am Wiesensee	E09	244	105	53,3	100	25	25,0	42	42,0	15	15,0	9	9,0	1	1,0	8	8,0
	E04	259	132	55,7	124	47	37,9	54	43,5	12	9,7	5	4,0	0	0,0	6	4,8
	B05	260	161	70,6	159	49	30,8	76	47,8	17	10,7	11	6,9	5	3,1	1	0,6
Stockum-Püschchen	E09	570	239	53,0	217	101	46,5	49	22,6	12	5,5	29	13,4	5	2,3	21	9,7
	E04	598	344	62,3	330	178	53,9	90	27,3	14	4,2	26	7,9	5	1,5	17	5,2
	B05	598	408	74,9	403	205	50,9	106	26,3	16	4,0	57	14,1	15	3,7	4	1,0
Weltersburg	E09	228	124	64,2	116	68	58,6	20	17,2	3	2,6	14	12,1	5	4,3	6	5,2
	E04	204	130	69,1	115	84	73,0	14	12,2	5	4,3	2	1,7	0	0,0	10	8,7
	B05	210	156	80,4	154	86	55,8	35	22,7	7	4,5	15	9,7	7	4,5	4	2,6
Westerburg, St.	E09	4 411	1 079	33,0	1 016	452	44,5	255	25,1	81	8,0	92	9,1	37	3,6	99	9,7
	E04	4 472	1 595	45,2	1 522	701	46,1	407	26,7	128	8,4	107	7,0	20	1,3	159	10,4
	B05	4 448	2 328	65,0	2 257	845	37,4	796	35,3	146	6,5	285	12,6	105	4,7	80	3,5
Willmenrod	E09	522	192	55,2	186	36	19,4	82	44,1	19	10,2	16	8,6	6	3,2	27	14,5
	E04	504	266	57,8	247	53	21,5	123	49,8	21	8,5	12	4,9	5	2,0	33	13,4
	B05	502	329	77,4	320	48	15,0	177	55,3	26	8,1	28	8,8	26	8,1	15	4,7
Winnen	E09	372	179	58,1	171	62	36,3	77	45,0	5	2,9	8	4,7	8	4,7	11	6,4
	E04	382	202	59,1	197	62	31,5	108	54,8	6	3,0	11	5,6	0	0,0	10	5,1
	B05	390	273	80,5	266	77	28,9	141	53,0	6	2,3	19	7,1	14	5,3	9	3,4
VG Wirges																	
Bannberscheid	E09	489	211	52,9	193	89	46,1	31	16,1	17	8,8	32	16,6	11	5,7	13	6,7
	E04	495	265	60,4	244	142	58,2	36	14,8	30	12,3	12	4,9	1	0,4	23	9,4
	B05	488	341	78,6	335	136	40,6	88	26,3	26	7,8	50	14,9	23	6,9	12	3,6
Dernbach (Westerwald)	E09	1 973	642	42,7	622	349	56,1	107	17,2	49	7,9	47	7,6	13	2,1	57	9,2
	E04	2 023	730	44,9	701	458	65,3	115	16,4	54	7,7	28	4,0	3	0,4	43	6,1
	B05	2 020	1 116	73,0	1 085	516	47,6	294	27,1	82	7,6	109	10,0	52	4,8	32	2,9
Ebernhahn	E09	953	383	53,7	363	155	42,7	91	25,1	22	6,1	41	11,3	18	5,0	36	9,9
	E04	1 006	446	57,4	416	219	52,6	102	24,5	26	6,3	20	4,8	12	2,9	37	8,9
	B05	990	635	81,0	620	230	37,1	224	36,1	33	5,3	76	12,3	32	5,2	25	4,0
Helferskirchen	E09	874	215	34,2	204	99	48,5	39	19,1	15	7,4	33	16,2	3	1,5	15	7,4
	E04	835	399	53,1	366	236	64,5	58	15,8	25	6,8	23	6,3	2	0,5	22	6,0
	B05	843	577	80,1	566	277	48,9	140	24,7	29	5,1	76	13,4	18	3,2	26	4,6
Leuterod	E09	672	223	47,2	201	105	52,2	33	16,4	9	4,5	31	15,4	6	3,0	17	8,5
	E04	636	313	54,9	291	183	62,9	45	15,5	15	5,2	23	7,9	3	1,0	22	7,6
	B05	645	413	77,6	405	181	44,7	103	25,4	19	4,7	75	18,5	20	4,9	7	1,7
Mogendorf	E09	910	284	43,2	270	76	28,1	103	38,1	14	5,2	35	13,0	15	5,6	27	10,0
	E04	898	393	55,1	360	122	33,9	157	43,6	16	4,4	31	8,6	2	0,6	32	8,9
	B05	884	543	76,7	532	151	28,4	234	44,0	25	4,7	75	14,1	29	5,5	18	3,4

## T 11 Europawahlergebnisse - Ergebnisse der Ortsgemeinden (ohne Briefwahl)

Gemeinde	Wahl	Wahl- berech- tigte	Wähler	Wahl- beteili- gung <sup>1)</sup>	Gültige Stim- men	Von den gültigen Stimmen entfielen auf											
						CDU		SPD		GRÜNE		FDP		DIE LINKE		Sonstige	
						Anzahl	%	Anzahl	%	Anz.	%	Anz.	%	Anz.	%	Anz.	%
Moschheim	E09	575	166	43,7	157	60	38,2	36	22,9	20	12,7	18	11,5	1	0,6	22	14,0
	E04	570	268	55,6	255	145	56,9	52	20,4	17	6,7	13	5,1	4	1,6	24	9,4
	B05	578	396	80,8	385	143	37,1	124	32,2	20	5,2	58	15,1	27	7,0	13	3,4
Niedersayn	E09	152	85	72,6	78	40	51,3	8	10,3	11	14,1	9	11,5	3	3,8	7	9,0
	E04	150	112	83,0	104	62	59,6	16	15,4	4	3,8	9	8,7	1	1,0	12	11,5
	B05	153	124	90,5	123	56	45,5	28	22,8	7	5,7	13	10,6	3	2,4	16	13,0
Ötzingen	E09	1 038	369	44,9	351	174	49,6	51	14,5	40	11,4	43	12,3	11	3,1	32	9,1
	E04	941	453	55,4	436	252	57,8	74	17,0	43	9,9	29	6,7	4	0,9	34	7,8
	B05	966	649	78,4	637	264	41,4	194	30,5	55	8,6	77	12,1	29	4,6	18	2,8
Siershahn	E09	1 989	506	43,5	486	232	47,7	102	21,0	32	6,6	59	12,1	17	3,5	44	9,1
	E04	1 996	633	45,2	602	339	56,3	121	20,1	34	5,6	42	7,0	8	1,3	58	9,6
	B05	1 997	1 131	75,8	1 106	504	45,6	318	28,8	58	5,2	158	14,3	39	3,5	29	2,6
Staudt	E09	906	294	44,5	288	135	46,9	41	14,2	37	12,8	47	16,3	10	3,5	18	6,3
	E04	854	413	57,3	394	249	63,2	63	16,0	37	9,4	16	4,1	7	1,8	22	5,6
	B05	878	624	83,9	613	281	45,8	150	24,5	55	9,0	96	15,7	23	3,8	8	1,3
Wirges, St.	E09	3 820	1 030	37,3	974	362	37,2	339	34,8	62	6,4	103	10,6	34	3,5	74	7,6
	E04	3 851	1 301	47,1	1 210	579	47,9	394	32,6	77	6,4	62	5,1	12	1,0	86	7,1
	B05	3 853	1 964	68,2	1 912	755	39,5	696	36,4	98	5,1	233	12,2	78	4,1	52	2,7



---

## **B. - Anhang**

1. Alphabetisches Verzeichnis der Abgeordneten des Europäischen Parlaments aus der Bundesrepublik Deutschland
  2. Amtliches Verzeichnis der Verbandsgemeinden in alphabetischer Reihenfolge
  3. Amtliches Verzeichnis der Gemeinden in alphabetischer Reihenfolge
-



**T 12** Alphabetisches Verzeichnis der Abgeordneten des Europäischen Parlaments

Lfd. Nr.	Name, Vorname Geburtsjahr Beruf oder Stand	Mitglied des 6. Europäischen Parlaments	Partei	Gewählt auf einer Liste für alle Länder		
				Platz	Land	Platz
1	Albrecht, Jan Philipp 1982 Jurist		GRÜNE	12		
2	Balz, Burkhard 1969 Jurist, Abteilungsdirektor		CDU		NI	4
3	Bisky, Dr. Lothar 1941 Diplom-Kulturwissenschaftler		DIE LINKE	1		
4	Böge, Reimer 1951 Diplom-Agraringenieur, Landwirt	x	CDU		SH	1
5	Brantner, Franziska Katharina 1979 Politikwissenschaftlerin		GRÜNE	11		
6	Brok, Elmar Heinrich 1946 Journalist	x	CDU		NW	1
7	Bütikofer, Reinhard 1953 Politiker		GRÜNE	2		
8	Bullmann, Udo 1956 MdEP, Politikwissenschaftler	x	SPD	8		
9	Caspary, Daniel 1976 MdEP, Technischer Diplom-Volkswirt	x	CDU		BW	2
10	Chatzimarkakis, Dr. Georgios 1966 Politikwissenschaftler	x	FDP	3		
11	Cramer, Michael 1949 Mitglied des Europäischen Parlaments	x	GRÜNE	6		
12	Creutzmann, Jürgen 1945 Diplom-Kaufmann		FDP	10		
13	Deß, Albert 1947 MdEP, Landwirt	x	CSU		BY	5
14	Ehler, Dr. Jan Christian 1963 Geschäftsführer	x	CDU		BB	1
15	Ernst, Dr. Cornelia 1956 Mitglied des Landtags		DIE LINKE	5		

**T 12** Alphabetisches Verzeichnis der Abgeordneten des Europäischen Parlaments

Lfd. Nr.	Name, Vorname Geburtsjahr Beruf oder Stand	Mitglied des 6. Europäischen Parlaments	Partei	Gewählt auf einer Liste für		
				alle Länder Platz	ein Land Land	Platz
16	Ertug, Ismail 1975 Krankenkassenbetriebswirt		SPD	20		
17	Ferber, Markus 1965 MdEP, Diplom-Ingenieur (Universität)	x	CSU		BY	1
18	Fleckenstein, Knut 1953 Geschäftsführer		SPD	18		
19	Florenz, Karl-Heinz 1947 Landwirt	x	CDU		NW	2
20	Gahler, Michael 1960 Legationsrat Erster Klasse	x	CDU		HE	2
21	Gebhardt, Evelyne 1954 MdEP, Übersetzerin	x	SPD	2		
22	Geier, Jens 1961 Angestellter		SPD	10		
23	Giegold, Sven 1969 Wirtschaftswissenschaftler		GRÜNE	4		
24	Glante, Norbert 1952 Mitglied des Europäischen Parlaments	x	SPD	21		
25	Gräßle, Dr. Ingeborg 1961 MdEP, Journalistin	x	CDU		BW	5
26	Groote, Matthias 1973 MdEP, Diplom-Wirtschaftsingenieur	x	SPD	11		
27	Häfner, Gerald 1956 Publizist		GRÜNE	14		
28	Händel, Thomas 1953 Gewerkschaftssekretär		DIE LINKE	4		
29	Häusling, Martin 1961 Biobauer		GRÜNE	10		
30	Harms, Rebecca 1956 Mitglied des Europäischen Parlaments	x	GRÜNE	1		

**T 12** Alphabetisches Verzeichnis der Abgeordneten des Europäischen Parlaments

Lfd. Nr.	Name, Vorname Geburtsjahr Beruf oder Stand	Mitglied des 6. Europäischen Parlaments	Partei	Gewählt auf einer Liste für		
				alle Länder Platz	ein Land Land	Platz
31	Haug, Jutta 1951 MdEP, Wirtschafts-und Finanzberaterin	x	SPD	4		
32	Hirsch, Nadja 1978 Diplom-Psychologin		FDP	9		
33	Hohlmeier, Monika 1962 Hotelkauffrau		CSU		BY	6
34	Jahr, Dr. Dieter Peter 1959 Mitglied des Deutschen Bundestags		CDU		SN	2
35	Jeggle, Elisabeth 1947 MdEP, Hauswirtschaftsmeisterin	x	CDU		BW	4
36	Kammerevert, Petra 1966 Diplom-Sozialwissenschaftlerin		SPD	14		
37	Kastler, Martin 1974 Mitglied des Europäischen Parlaments	x	CSU		BY	8
38	Keller, Franziska Maria 1981 Studentin		GRÜNE	7		
39	Klaß, Christa 1951 MdEP, Meisterin der ländlichen Hauswirtschaft	x	CDU		RP	3
40	Klinz, Dr. Wolf 1941 Geschäftsführer, Diplom-Kaufmann	x	FDP	4		
41	Klute, Jürgen 1953 Evangelischer Pfarrer		DIE LINKE	6		
42	Koch, Dr. Dieter-L. 1953 Mitglied des Europäischen Parlaments	x	CDU		TH	1
43	Koch-Mehrin, Dr. Silvana 1970 Unternehmensberaterin	x	FDP	1		
44	Krahmer, Holger 1970 Bankkaufmann	x	FDP	7		
45	Krehl, Constanze 1956 Mitglied des Europäischen Parlaments	x	SPD	22		

**T 12** Alphabetisches Verzeichnis der Abgeordneten des Europäischen Parlaments

Lfd. Nr.	Name, Vorname Geburtsjahr Beruf oder Stand	Mitglied des 6. Europäischen Parlaments	Partei	Gewählt auf einer Liste für		
				alle Länder Platz	ein Land Land	Platz
46	Kreissl-Dörfler, Wolfgang 1950 MdEP, Landwirt	x	SPD	5		
47	Kuhn, Werner 1955 Diplom-Ingenieur		CDU		MV	1
48	Lambsdorff Graf, Alexander 1966 Diplomat	x	FDP	2		
49	Lange, Bernd 1955 Abteilungsleiter		SPD	6		
50	Langen, Dr. Werner 1949 MdEP, Diplom-Volkswirt, Staatsminister a. D.	x	CDU		RP	1
51	Lechner, Kurt 1942 MdEP, Notar	x	CDU		RP	2
52	Lehne, Klaus-Heiner 1957 Rechtsanwalt	x	CDU		NW	5
53	Leinen, Josef 1948 MdEP, Rechtsanwalt	x	SPD	16		
54	Liese, Dr. Hans-Peter 1965 MdEP, Arzt	x	CDU		NW	4
55	Lochbihler, Barbara Elisabeth 1959 Politologin, Sozialpädagogin		GRÜNE	5		
56	Lösing, Sabine 1955 Sozialpädagogin, Sozialtherapeutin		DIE LINKE	7		
57	Mann, Thomas 1946 Industriekaufmann	x	CDU		HE	1
58	Mayer, Prof. Dr. Hans-Peter 1944 MdEP, Rechtsanwalt	x	CDU		NI	3
59	Meißner, Gesine 1952 Kommunikationstrainerin		FDP	5		
60	Neuser, Norbert 1949 Rektor		SPD	23		

**T 12** Alphabetisches Verzeichnis der Abgeordneten des Europäischen Parlaments

Lfd. Nr.	Name, Vorname Geburtsjahr Beruf oder Stand	Mitglied des 6. Europäischen Parlaments	Partei	Gewählt auf einer Liste für		
				alle Länder Platz	ein Land Land	Platz
61	Niebler, Dr. Angelika 1963 MdEP, Rechtsanwältin	x	CSU		BY	2
62	Pack, Doris 1942 Mitglied des Europäischen Parlaments	x	CDU		SL	1
63	Pickart Alvaro, Alexander 1975 Mitglied des Europäischen Parlaments	x	FDP	6		
64	Pieper, Dr. Markus 1963 MdEP, Diplom-Geograph	x	CDU		NW	7
65	Pöttering, Prof. Dr. Hans-Gert 1945 MdEP, Jurist	x	CDU		NI	1
66	Posselt, Bernd 1956 MdEP, Redakteur	x	CSU		BY	7
67	Quisthoudt-Rowohl, Dr. Godelieve 1947 Chemikerin	x	CDU		NI	2
68	Rapkay, Bernhard 1951 MdEP, Referent	x	SPD	3		
69	Reichenbach (Roth-Behrendt), Dagmar 1953 MdEP, Juristin	x	SPD	9		
70	Reimers, Britta 1971 Landwirtin		FDP	12		
71	Reul, Herbert Otto 1952 Studienrat	x	CDU		NW	9
72	Rodust, Ulrike 1949 MdEP, Industriekauffrau	x	SPD	12		
73	Rühle, Heidemarie-Rose 1948 Mitglied des Europäischen Parlaments	x	GRÜNE	3		
74	Schnellhardt, Dr. Kurt Oswald Horst 1946 Tierarzt	x	CDU		ST	1
75	Schnieber-Jastram, Birgit 1946 Senatorin a. D.		CDU		HH	1

**T 12** Alphabetisches Verzeichnis der Abgeordneten des Europäischen Parlaments

Lfd. Nr.	Name, Vorname Geburtsjahr Beruf oder Stand	Mitglied des 6. Europäischen Parlaments	Partei	Gewählt auf einer Liste für		
				alle Länder Platz	ein Land Land	Platz
76	Scholz, Helmut 1954 Angestellter		DIE LINKE	8		
77	Schroedter, Elisabeth 1959 Mitglied des Europäischen Parlaments	x	GRÜNE	13		
78	Schulz, Martin 1955 Buchhändler	x	SPD	1		
79	Schulz, Werner Gustav 1950 Diplom-Ingenieur		GRÜNE	8		
80	Schwab, Dr. Andeas 1973 MdEP, Rechtsanwalt	x	CDU		BW	3
81	Simon, Peter 1967 Leitender Stadtrechtsdirektor		SPD	13		
82	Sippel, Birgit 1960 Kaufmännische Angestellte, Büroleiterin		SPD	19		
83	Sommer, Dr. Renate Thekla Walburga Maria 1958 Diplom-Agraringenieurin	x	CDU		NW	3
84	Steinruck, Jutta 1962 MdL, DGB-Regionvorsitzende		SPD	7		
85	Thein, Alexandra 1963 Rechtsanwältin, Notarin		FDP	11		
86	Theurer, Michael 1967 MdL, Oberbürgermeister		FDP	8		
87	Trüpel, Dr. Helga 1958 Mitglied des Europäischen Parlaments	x	GRÜNE	9		
88	Ulmer, Dr. Thomas 1956 MdEP, Arzt	x	CDU		BW	6
89	Verheyen, Sabine 1964 Hausfrau		CDU		NW	6
90	Voß, Axel 1963 Rechtsanwalt		CDU		NW	8



**T 12** Alphabetisches Verzeichnis der Abgeordneten des Europäischen Parlaments

Lfd. Nr.	Name, Vorname Geburtsjahr Beruf oder Stand	Mitglied des 6. Europäischen Parlaments	Partei	Gewählt auf einer Liste für		
				alle Länder Platz	ein Land Land	Platz
91	Weber, Manfred 1972 MdEP, Diplom-Ingenieur (FH)	x	CSU		BY	4
92	Weiler, Barbara 1946 MdEP, Kaufmännische Angestellte	x	SPD	17		
93	Weisgerber, Dr. Anja 1976 MdEP, Rechtsanwältin	x	CSU		BY	3
94	Westphal, Kerstin 1962 Erzieherin		SPD	15		
95	Wieland, Rainer 1957 MdEP, Rechtsanwalt	x	CDU		BW	1
96	Wils, Sabine 1959 Angestellte		DIE LINKE	2		
97	Winkler, Hermann 1963 MdL, Diplom-Ingenieur		CDU		SN	1
98	Zeller, Joachim 1952 Diplom-Sprachmittler, Bezirksstadtrat		CDU		BE	1
99	Zimmer, Gabriele 1955 Mitglied des Europäischen Parlaments	x	DIE LINKE	3		

## Abkürzungen der Bundesländer

Baden-Württemberg	BW
Bayern	BY
Berlin	BE
Brandenburg	BB
Bremen	HB
Hamburg	HH
Hessen	HE
Mecklenburg-Vorpommern	MV
Niedersachsen	NI
Nordrhein-Westfalen	NW
Rheinland-Pfalz	RP
Saarland	SL
Sachsen	SN
Sachsen-Anhalt	ST
Schleswig-Holstein	SH
Thüringen	TH

Verbandsgemeinde; Kreis

Adenau; Ahrweiler  
 Alsenz-Obermoschel; Donnersbergkreis  
 Altenahr; Ahrweiler  
 Altenglan; Kusel  
 Altenkirchen (Westerwald); Altenkirchen (Westerwald)  
 Alzey-Land; Alzey-Worms  
 Annweiler am Trifels; Südliche Weinstraße  
 Arzfeld; Eifelkreis Bitburg-Prüm  
 Asbach; Neuwied

Bad Bergzabern; Südliche Weinstraße  
 Bad Breisig; Ahrweiler  
 Bad Ems; Rhein-Lahn-Kreis  
 Bad Hönningen; Neuwied  
 Bad Kreuznach; Bad Kreuznach  
 Bad Marienberg (Westerwald); Westerwaldkreis  
 Bad Münster am Stein-Eberburg; Bad Kreuznach  
 Bad Sobernheim; Bad Kreuznach  
 Baumholder; Birkenfeld  
 Bellheim; Germersheim  
 Bernkastel-Kues; Bernkastel-Wittlich  
 Betzdorf; Altenkirchen (Westerwald)  
 Birkenfeld; Birkenfeld  
 Bitburg-Land; Eifelkreis Bitburg-Prüm  
 Bodenheim; Mainz-Bingen  
 Braubach; Rhein-Lahn-Kreis  
 Brohltal; Ahrweiler  
 Bruchmühlbach-Miesau; Kaiserslautern

Cochem; Cochem-Zell

Daaden; Altenkirchen (Westerwald)  
 Dahner Felsenland; Südwestpfalz  
 Dannstadt-Schauernheim; Rhein-Pfalz-Kreis  
 Daun; Vulkaneifel  
 Deidesheim; Bad Dürkheim  
 Dierdorf; Neuwied  
 Diez; Rhein-Lahn-Kreis  
 Dudenhofen; Rhein-Pfalz-Kreis

Edenkoben; Südliche Weinstraße  
 Eich; Alzey-Worms  
 Eisenberg (Pfalz); Donnersbergkreis  
 Emmelshausen; Rhein-Hunsrück-Kreis  
 Enkenbach-Alsenborn; Kaiserslautern

Flammersfeld; Altenkirchen (Westerwald)  
 Freinsheim; Bad Dürkheim

Gau-Algesheim; Mainz-Bingen

Verbandsgemeinde; Kreis

Gebhardshain; Altenkirchen (Westerwald)  
 Gerolstein; Vulkaneifel  
 Glan-Münchweiler; Kusel  
 Göllheim; Donnersbergkreis  
 Grünstadt-Land; Bad Dürkheim  
 Guntersblum; Mainz-Bingen

Hachenburg; Westerwaldkreis  
 Hagenbach; Germersheim  
 Hahnstätten; Rhein-Lahn-Kreis  
 Hamm (Sieg); Altenkirchen (Westerwald)  
 Hauenstein; Südwestpfalz  
 Heidesheim am Rhein; Mainz-Bingen  
 Hermeskeil; Trier-Saarburg  
 Herrstein; Birkenfeld  
 Herxheim; Südliche Weinstraße  
 Heßheim; Rhein-Pfalz-Kreis  
 Hettenleidelheim; Bad Dürkheim  
 Hillesheim; Vulkaneifel  
 Hochspeyer; Kaiserslautern  
 Höhr-Grenzhausen; Westerwaldkreis

Irrel; Eifelkreis Bitburg-Prüm

Jockgrim; Germersheim

Kaisersesch; Cochem-Zell  
 Kaiserslautern-Süd; Kaiserslautern  
 Kandel; Germersheim  
 Kastellaun; Rhein-Hunsrück-Kreis  
 Katzenelnbogen; Rhein-Lahn-Kreis  
 Kelberg; Vulkaneifel  
 Kell am See; Trier-Saarburg  
 Kirchberg (Hunsrück); Rhein-Hunsrück-Kreis  
 Kirchen (Sieg); Altenkirchen (Westerwald)  
 Kirchheimbolanden; Donnersbergkreis  
 Kirn-Land; Bad Kreuznach  
 Konz; Trier-Saarburg  
 Kröv-Bausendorf; Bernkastel-Wittlich  
 Kusel; Kusel  
 Kyllburg; Eifelkreis Bitburg-Prüm

Lambrecht (Pfalz); Bad Dürkheim  
 Landau-Land; Südliche Weinstraße  
 Landstuhl; Kaiserslautern  
 Langenlonsheim; Bad Kreuznach  
 Lauterecken; Kusel  
 Lingenfeld; Germersheim  
 Linz am Rhein; Neuwied  
 Loreley; Rhein-Lahn-Kreis

---

**Verbandsgemeinde; Kreis**

Maifeld; Mayen-Koblenz  
Maikammer; Südliche Weinstraße  
Manderscheid; Bernkastel-Wittlich  
Maxdorf; Rhein-Pfalz-Kreis  
Meisenheim; Bad Kreuznach  
Mendig; Mayen-Koblenz  
Monsheim; Alzey-Worms  
Montabaur; Westerwaldkreis

Nassau; Rhein-Lahn-Kreis  
Nastätten; Rhein-Lahn-Kreis  
Neuerburg; Eifelkreis Bitburg-Prüm  
Neumagen-Dhron; Bernkastel-Wittlich  
Nieder-Olm; Mainz-Bingen  
Nierstein-Oppenheim; Mainz-Bingen

Obere Kyll; Vulkaneifel  
Offenbach an der Queich; Südliche Weinstraße  
Otterbach; Kaiserslautern  
Otterberg; Kaiserslautern

Pellenz; Mayen-Koblenz  
Pirmasens-Land; Südwestpfalz  
Prüm; Eifelkreis Bitburg-Prüm  
Puderbach; Neuwied

Ramstein-Miesenbach; Kaiserslautern  
Ransbach-Baumbach; Westerwaldkreis  
Rengsdorf; Neuwied  
Rennerod; Westerwaldkreis  
Rhaunen; Birkenfeld  
Rhein-Nahe; Mainz-Bingen  
Rheinböllen; Rhein-Hunsrück-Kreis  
Rhens; Mayen-Koblenz  
Rockenhausen; Donnersbergkreis  
Rodalben; Südwestpfalz  
Rüdesheim; Bad Kreuznach  
Rülzheim; Germersheim  
Ruwer; Trier-Saarburg

Saarburg; Trier-Saarburg  
Sankt Goar-Oberwesel; Rhein-Hunsrück-Kreis

---

**Verbandsgemeinde; Kreis**

Schönenberg-Kübelberg; Kusel  
Schweich an der Römischen Weinstraße; Trier-Saarburg  
Selters (Westerwald); Westerwaldkreis  
Simmern / Hunsrück; Rhein-Hunsrück-Kreis  
Speicher; Eifelkreis Bitburg-Prüm  
Sprendlingen-Gensingen; Mainz-Bingen  
Stromberg; Bad Kreuznach

Thaleischweiler-Fröschen; Südwestpfalz  
Thalfang am Erbeskopf; Bernkastel-Wittlich  
Traben-Trarbach; Bernkastel-Wittlich  
Treis-Karden; Cochem-Zell  
Trier-Land; Trier-Saarburg

Ulmen; Cochem-Zell  
Unkel; Neuwied  
Untermosel; Mayen-Koblenz

Vallendar; Mayen-Koblenz  
Vordereifel; Mayen-Koblenz

Wachenheim an der Weinstraße; Bad Dürkheim  
Waldbreitbach; Neuwied  
Waldfishbach-Burgalben; Südwestpfalz  
Waldmohr; Kusel  
Waldsee; Rhein-Pfalz-Kreis  
Wallhalben; Südwestpfalz  
Wallmerod; Westerwaldkreis  
Weilerbach; Kaiserslautern  
Weißenthurm; Mayen-Koblenz  
Westerburg; Westerwaldkreis  
Westhofen; Alzey-Worms  
Winnweiler; Donnersbergkreis  
Wirges; Westerwaldkreis  
Wissen; Altenkirchen (Westerwald)  
Wittlich-Land; Bernkastel-Wittlich  
Wolfstein; Kusel  
Wöllstein; Alzey-Worms  
Wörrstadt; Alzey-Worms

Zell (Mosel); Cochem-Zell  
Zweibrücken-Land; Südwestpfalz

Gemeinde; Kreis

Gemeinde; Kreis

A

Aach; Trier-Saarburg  
 Abentheuer; Birkenfeld  
 Abtweiler; Bad Kreuznach  
 Acht; Mayen-Koblenz  
 Achtelsbach; Birkenfeld  
 Adenau, Stadt; Ahrweiler  
 Adenbach; Kusel  
 Affler; Eifelkreis Bitburg-Prüm  
 Ahrbrück; Ahrweiler  
 Ailertchen; Westerwaldkreis  
 Albersweiler; Südliche Weinstraße  
 Albessen; Kusel  
 Albig; Alzey-Worms  
 Albisheim (Pfrimm); Donnersbergkreis  
 Alf; Cochem-Zell  
 Alflen; Cochem-Zell  
 Alken; Mayen-Koblenz  
 Allenbach; Birkenfeld  
 Allendorf; Rhein-Lahn-Kreis  
 Allenfeld; Bad Kreuznach  
 Almersbach; Altenkirchen (Westerwald)  
 Alpenrod; Westerwaldkreis  
 Alsbach; Westerwaldkreis  
 Alsdorf; Altenkirchen (Westerwald)  
 Alsdorf; Eifelkreis Bitburg-Prüm  
 Alsenz; Donnersbergkreis  
 Alsheim; Alzey-Worms  
 Altdorf; Südliche Weinstraße  
 Altenahr; Ahrweiler  
 Altenbamberg; Bad Kreuznach  
 Altendiez; Rhein-Lahn-Kreis  
 Altenglan; Kusel  
 Altenkirchen; Kusel  
 Altenkirchen (Westerwald), Stadt;  
 Altenkirchen (Westerwald)  
 Altekülz; Rhein-Hunsrück-Kreis  
 Althornbach; Südwestpfalz  
 Altlay; Cochem-Zell  
 Altleiningen; Bad Dürkheim  
 Altrich; Bernkastel-Wittlich  
 Altrip; Rhein-Pfalz-Kreis  
 Altscheid; Eifelkreis Bitburg-Prüm  
 Altstrimmig; Cochem-Zell  
 Altweidelbach; Rhein-Hunsrück-Kreis  
 Alzey, Stadt; Alzey-Worms  
 Ammeldingen an der Our;  
 Eifelkreis Bitburg-Prüm  
 Ammeldingen bei Neuerburg;  
 Eifelkreis Bitburg-Prüm  
 Andernach, große kreisangehörige Stadt;  
 Mayen-Koblenz  
 Anhausen; Neuwied  
 Annweiler am Trifels, Stadt; Südliche Weinstraße  
 Anschau; Mayen-Koblenz  
 Antweiler; Ahrweiler  
 Appenheim; Mainz-Bingen  
 Arbach; Vulkaneifel  
 Aremberg; Ahrweiler  
 Arenrath; Bernkastel-Wittlich  
 Arft; Mayen-Koblenz  
 Argenschwang; Bad Kreuznach  
 Argenthal; Rhein-Hunsrück-Kreis  
 Armsheim; Alzey-Worms  
 Arnshöfen; Westerwaldkreis  
 Arzbach; Rhein-Lahn-Kreis  
 Arzfeld; Eifelkreis Bitburg-Prüm  
 Asbach; Birkenfeld

Asbach; Neuwied  
 Aschbach; Kusel  
 Aspisheim; Mainz-Bingen  
 Astert; Westerwaldkreis  
 Attenhausen; Rhein-Lahn-Kreis  
 Atzelgift; Westerwaldkreis  
 Auderath; Cochem-Zell  
 Auel; Rhein-Lahn-Kreis  
 Auen; Bad Kreuznach  
 Aull; Rhein-Lahn-Kreis  
 Auw an der Kyll; Eifelkreis Bitburg-Prüm  
 Auw bei Prüm; Eifelkreis Bitburg-Prüm  
 Ayl; Trier-Saarburg

B

Baar; Mayen-Koblenz  
 Bacharach, Stadt; Mainz-Bingen  
 Bachenberg; Altenkirchen (Westerwald)  
 Bad Bergzabern, Stadt; Südliche Weinstraße  
 Bad Bertrich; Cochem-Zell  
 Bad Breisig, Stadt; Ahrweiler  
 Bad Dürkheim, Stadt; Bad Dürkheim  
 Bad Ems, Stadt; Rhein-Lahn-Kreis  
 Bad Hönningen, Stadt; Neuwied  
 Bad Kreuznach, große kreisangehörige Stadt;  
 Bad Kreuznach  
 Bad Marienberg (Westerwald), Stadt;  
 Westerwaldkreis  
 Bad Münster am Stein-Eberburg, Stadt;  
 Bad Kreuznach  
 Bad Neuenahr-Ahrweiler, Stadt; Ahrweiler  
 Bad Sobernheim, Stadt; Bad Kreuznach  
 Badem; Eifelkreis Bitburg-Prüm  
 Badenhard; Rhein-Hunsrück-Kreis  
 Badenheim; Mainz-Bingen  
 Baldringen; Trier-Saarburg  
 Balduinstein; Rhein-Lahn-Kreis  
 Balesfeld; Eifelkreis Bitburg-Prüm  
 Bann; Kaiserslautern  
 Bannberscheid; Westerwaldkreis  
 Barbelroth; Südliche Weinstraße  
 Bärenbach; Bad Kreuznach  
 Bärenbach; Rhein-Hunsrück-Kreis  
 Barweiler; Ahrweiler  
 Bärweiler; Bad Kreuznach  
 Basberg; Vulkaneifel  
 Bassenheim; Mayen-Koblenz  
 Battenberg (Pfalz); Bad Dürkheim  
 Battweiler; Südwestpfalz  
 Bauler; Ahrweiler  
 Bauler; Eifelkreis Bitburg-Prüm  
 Baumholder, Stadt; Birkenfeld  
 Bausendorf; Bernkastel-Wittlich  
 Baustert; Eifelkreis Bitburg-Prüm  
 Bayerfeld-Steckweiler; Donnersbergkreis  
 Becheln; Rhein-Lahn-Kreis  
 Bechenheim; Alzey-Worms  
 Becherbach; Bad Kreuznach  
 Becherbach bei Kirn; Bad Kreuznach  
 Bechhofen; Südwestpfalz  
 Bechthelm; Alzey-Worms  
 Bechtolsheim; Alzey-Worms  
 Bedesbach; Kusel  
 Beilingen; Eifelkreis Bitburg-Prüm  
 Beilstein; Cochem-Zell  
 Beindersheim; Rhein-Pfalz-Kreis  
 Beinhausen; Vulkaneifel  
 Bekond; Trier-Saarburg

Belg; Rhein-Hunsrück-Kreis  
 Belgweiler; Rhein-Hunsrück-Kreis  
 Bell; Mayen-Koblenz  
 Bell (Hunsrück); Rhein-Hunsrück-Kreis  
 Bellheim; Germersheim  
 Bellingen; Westerwaldkreis  
 Beltheim; Rhein-Hunsrück-Kreis  
 Bendorf, Stadt; Mayen-Koblenz  
 Bengel; Bernkastel-Wittlich  
 Bennhausen; Donnersbergkreis  
 Benzweiler; Rhein-Hunsrück-Kreis  
 Bereborn; Vulkaneifel  
 Berenbach; Vulkaneifel  
 Berg; Ahrweiler  
 Berg; Rhein-Lahn-Kreis  
 Berg (Pfalz); Germersheim  
 Bergen; Birkenfeld  
 Bergenhausen; Rhein-Hunsrück-Kreis  
 Berghausen; Rhein-Lahn-Kreis  
 Berglangenbach; Birkenfeld  
 Berglicht; Bernkastel-Wittlich  
 Bergweiler; Bernkastel-Wittlich  
 Berkoth; Eifelkreis Bitburg-Prüm  
 Berlingen; Vulkaneifel  
 Bermel; Mayen-Koblenz  
 Bermersheim; Alzey-Worms  
 Bermersheim vor der Höhe; Alzey-Worms  
 Berndorf; Vulkaneifel  
 Berndroth; Rhein-Lahn-Kreis  
 Bernkastel-Kues, Stadt; Bernkastel-Wittlich  
 Berod bei Hachenburg; Altenkirchen (Westerwald)  
 Berod bei Wallmerod; Westerwaldkreis  
 Berscheid; Eifelkreis Bitburg-Prüm  
 Berschweiler bei Baumholder; Birkenfeld  
 Berschweiler bei Kirn; Birkenfeld  
 Berzhahn; Westerwaldkreis  
 Berzhausen; Altenkirchen (Westerwald)  
 Bescheid; Trier-Saarburg  
 Betteldorf; Vulkaneifel  
 Bettendorf; Rhein-Lahn-Kreis  
 Bettenfeld; Bernkastel-Wittlich  
 Bettingen; Eifelkreis Bitburg-Prüm  
 Betzdorf, Stadt; Altenkirchen (Westerwald)  
 Beulich; Rhein-Hunsrück-Kreis  
 Beuren; Cochem-Zell  
 Beuren (Hochwald); Trier-Saarburg  
 Bickenbach; Rhein-Hunsrück-Kreis  
 Bickendorf; Eifelkreis Bitburg-Prüm  
 Biebelnheim; Alzey-Worms  
 Biebelsheim; Bad Kreuznach  
 Biebern; Rhein-Hunsrück-Kreis  
 Biebrich; Rhein-Lahn-Kreis  
 Biedershausen; Südwestpfalz  
 Biedesheim; Donnersbergkreis  
 Biersdorf am See; Eifelkreis Bitburg-Prüm  
 Biesdorf; Eifelkreis Bitburg-Prüm  
 Bilkheim; Westerwaldkreis  
 Billigheim-Ingelheim; Südliche Weinstraße  
 Bingen am Rhein, große  
 kreisangehörige Stadt; Mainz-Bingen  
 Binningen; Cochem-Zell  
 Binsfeld; Bernkastel-Wittlich  
 Birgel; Vulkaneifel  
 Birkenbeul; Altenkirchen (Westerwald)  
 Birkenfeld, Stadt; Birkenfeld  
 Birkenheide; Rhein-Pfalz-Kreis  
 Birken-Honigsessen; Altenkirchen (Westerwald)  
 Birkenhördt; Südliche Weinstraße  
 Birkheim; Rhein-Hunsrück-Kreis  
 Birkweiler; Südliche Weinstraße  
 Birnenbach; Rhein-Lahn-Kreis  
 Birnbach; Altenkirchen (Westerwald)

Birresborn; Vulkaneifel  
 Birtlingen; Eifelkreis Bitburg-Prüm  
 Bischheim; Donnersbergkreis  
 Bissersheim; Bad Dürkheim  
 Bisterschied; Donnersbergkreis  
 Bitburg, Stadt; Eifelkreis Bitburg-Prüm  
 Bitzen; Altenkirchen (Westerwald)  
 Blankenrath; Cochem-Zell  
 Blaubach; Kusel  
 Bleckhausen; Vulkaneifel  
 Bleialf; Eifelkreis Bitburg-Prüm  
 Bobenheim am Berg; Bad Dürkheim  
 Bobenheim-Roxheim; Rhein-Pfalz-Kreis  
 Bobenthal; Südwestpfalz  
 Böbingen; Südliche Weinstraße  
 Böchingen; Südliche Weinstraße  
 Bockenau; Bad Kreuznach  
 Bockenheim an der Weinstraße;  
 Bad Dürkheim  
 Boden; Westerwaldkreis  
 Bodenbach; Vulkaneifel  
 Bodenheim; Mainz-Bingen  
 Bogel; Rhein-Lahn-Kreis  
 Böhl-Iggelheim; Rhein-Pfalz-Kreis  
 Bolanden; Donnersbergkreis  
 Bollenbach; Birkenfeld  
 Böllenborn; Südliche Weinstraße  
 Bollendorf; Eifelkreis Bitburg-Prüm  
 Bölsberg; Westerwaldkreis  
 Bonefeld; Neuwied  
 Bonerath; Trier-Saarburg  
 Bongard; Vulkaneifel  
 Boos; Bad Kreuznach  
 Boos; Mayen-Koblenz  
 Boppard, Stadt; Rhein-Hunsrück-Kreis  
 Börfink; Birkenfeld  
 Borler; Vulkaneifel  
 Bornheim; Alzey-Worms  
 Bornheim; Südliche Weinstraße  
 Bornich; Rhein-Lahn-Kreis  
 Borod; Westerwaldkreis  
 Börstadt; Donnersbergkreis  
 Börsborn; Kusel  
 Bosenbach; Kusel  
 Bottenbach; Südwestpfalz  
 Boxberg; Vulkaneifel  
 Brachbach; Altenkirchen (Westerwald)  
 Brachtendorf; Cochem-Zell  
 Brandscheid; Westerwaldkreis  
 Brandscheid; Eifelkreis Bitburg-Prüm  
 Braubach, Stadt; Rhein-Lahn-Kreis  
 Brauneberg; Bernkastel-Wittlich  
 Braunshorn; Rhein-Hunsrück-Kreis  
 Braunweiler; Bad Kreuznach  
 Brauweiler; Bad Kreuznach  
 Brecht; Eifelkreis Bitburg-Prüm  
 Breit; Bernkastel-Wittlich  
 Breitenau; Westerwaldkreis  
 Breitenbach; Kusel  
 Breitenheim; Bad Kreuznach  
 Breienthal; Birkenfeld  
 Breitscheid; Neuwied  
 Breitscheid; Mainz-Bingen  
 Breitscheid; Altenkirchen (Westerwald)  
 Bremberg; Rhein-Lahn-Kreis  
 Bremm; Cochem-Zell  
 Brenk; Ahrweiler  
 Bretthausen; Westerwaldkreis  
 Bretzenheim; Bad Kreuznach  
 Breunigweiler; Donnersbergkreis  
 Brey; Mayen-Koblenz  
 Briedel; Cochem-Zell

Brieden; Cochem-Zell  
 Briedern; Cochem-Zell  
 Brimingen; Eifelkreis Bitburg-Prüm  
 Brockscheid; Vulkaneifel  
 Brodenbach; Mayen-Koblenz  
 Brohl; Cochem-Zell  
 Brohl-Lützing; Ahrweiler  
 Bruch; Bernkastel-Wittlich  
 Bruchertseifen; Altenkirchen (Westerwald)  
 Bruchhausen; Neuwied  
 Bruchmühlbach-Miesau; Kaiserslautern  
 Bruchweiler; Birkenfeld  
 Bruchweiler-Bärenbach; Südwestpfalz  
 Brücken; Birkenfeld  
 Brücken (Pfalz); Kusel  
 Brücktal; Vulkaneifel  
 Bruschied; Bad Kreuznach  
 Bruttig-Fankel; Cochem-Zell  
 Bubach; Rhein-Hunsrück-Kreis  
 Bubenheim; Donnersbergkreis  
 Bubenheim; Mainz-Bingen  
 Buborn; Kusel  
 Buch; Rhein-Hunsrück-Kreis  
 Buch; Rhein-Lahn-Kreis  
 Büchel; Cochem-Zell  
 Büchenbeuren; Rhein-Hunsrück-Kreis  
 Buchet; Eifelkreis Bitburg-Prüm  
 Buchholz (Westerwald); Neuwied  
 Budenbach; Rhein-Hunsrück-Kreis  
 Budenheim; Mainz-Bingen  
 Büdesheim; Eifelkreis Bitburg-Prüm  
 Büdlich; Bernkastel-Wittlich  
 Buhlenberg; Birkenfeld  
 Bullay; Cochem-Zell  
 Bundenbach; Birkenfeld  
 Bundenthal; Südwestpfalz  
 Burbach; Eifelkreis Bitburg-Prüm  
 Bürdenbach; Altenkirchen (Westerwald)  
 Burg; Eifelkreis Bitburg-Prüm  
 Burg (Mosel); Bernkastel-Wittlich  
 Burgbrohl; Ahrweiler  
 Burgen; Mayen-Koblenz  
 Burgen; Bernkastel-Wittlich  
 Burglahr; Altenkirchen (Westerwald)  
 Burgschwalbach; Rhein-Lahn-Kreis  
 Burgsponheim; Bad Kreuznach  
 Burrweiler; Südliche Weinstraße  
 Burtscheid; Bernkastel-Wittlich  
 Busenberg; Südwestpfalz  
 Busenhausen; Altenkirchen (Westerwald)

## C

Caan; Westerwaldkreis  
 Callbach; Bad Kreuznach  
 Carlsberg; Bad Dürkheim  
 Charlottenberg; Rhein-Lahn-Kreis  
 Clausen; Südwestpfalz  
 Cochem, Stadt; Cochem-Zell  
 Contwig; Südwestpfalz  
 Cramberg; Rhein-Lahn-Kreis  
 Cronenberg; Kusel

## D

Daaden; Altenkirchen (Westerwald)  
 Dachsenhausen; Rhein-Lahn-Kreis  
 Dackenheim; Bad Dürkheim  
 Dackscheid; Eifelkreis Bitburg-Prüm  
 Dahlem; Eifelkreis Bitburg-Prüm  
 Dahlheim; Rhein-Lahn-Kreis

Dahn, Stadt; Südwestpfalz  
 Dahlen; Eifelkreis Bitburg-Prüm  
 Dalberg; Bad Kreuznach  
 Daleiden; Eifelkreis Bitburg-Prüm  
 Dalheim; Mainz-Bingen  
 Dambach; Birkenfeld  
 Damflos; Trier-Saarburg  
 Damscheid; Rhein-Hunsrück-Kreis  
 Dankerath; Ahrweiler  
 Dannenfels; Donnersbergkreis  
 Dannstadt-Schauernheim;  
 Rhein-Pfalz-Kreis  
 Darscheid; Vulkaneifel  
 Darstein; Südwestpfalz  
 Dasburg; Eifelkreis Bitburg-Prüm  
 Dattenberg; Neuwied  
 Datzeroth; Neuwied  
 Daubach; Bad Kreuznach  
 Daubach; Westerwaldkreis  
 Daun, Stadt; Vulkaneifel  
 Dausenau; Rhein-Lahn-Kreis  
 Dauwelshausen; Eifelkreis Bitburg-Prüm  
 Daxweiler; Bad Kreuznach  
 Dedenbach; Ahrweiler  
 Deesen; Westerwaldkreis  
 Deidesheim, Stadt; Bad Dürkheim  
 Deimberg; Kusel  
 Dellfeld; Südwestpfalz  
 Demerath; Vulkaneifel  
 Dennweiler-Frohnbach; Kusel  
 Densborn; Vulkaneifel  
 Dernau; Ahrweiler  
 Dernbach; Neuwied  
 Dernbach; Südliche Weinstraße  
 Dernbach (Westerwald); Westerwaldkreis  
 Derschen; Altenkirchen (Westerwald)  
 Desloch; Bad Kreuznach  
 Dessighofen; Rhein-Lahn-Kreis  
 Detzem; Trier-Saarburg  
 Deudesfeld; Vulkaneifel  
 Deuselbach; Bernkastel-Wittlich  
 Dexheim; Mainz-Bingen  
 Dhronen; Bernkastel-Wittlich  
 Dichtelbach; Rhein-Hunsrück-Kreis  
 Dickendorf; Altenkirchen (Westerwald)  
 Dickenschied; Rhein-Hunsrück-Kreis  
 Dickesbach; Birkenfeld  
 Dieblich; Mayen-Koblenz  
 Diefenbach; Bernkastel-Wittlich  
 Dielkirchen; Donnersbergkreis  
 Dienethal; Rhein-Lahn-Kreis  
 Dienheim; Mainz-Bingen  
 Dienstweiler; Birkenfeld  
 Dierbach; Südliche Weinstraße  
 Dierdorf, Stadt; Neuwied  
 Dierfeld; Bernkastel-Wittlich  
 Dierscheid; Bernkastel-Wittlich  
 Diethardt; Rhein-Lahn-Kreis  
 Dietrichingen; Südwestpfalz  
 Diez, Stadt; Rhein-Lahn-Kreis  
 Dill; Rhein-Hunsrück-Kreis  
 Dillendorf; Rhein-Hunsrück-Kreis  
 Dimbach; Südwestpfalz  
 Dingdorf; Eifelkreis Bitburg-Prüm  
 Dintesheim; Alzey-Worms  
 Dirmstein; Bad Dürkheim  
 Ditscheid; Mayen-Koblenz  
 Dittelsheim-Heßloch; Alzey-Worms  
 Dittweiler; Kusel  
 Dockendorf; Eifelkreis Bitburg-Prüm  
 Dockweiler; Vulkaneifel  
 Dodenburg; Bernkastel-Wittlich



Dohm-Lammersdorf; Vulkaneifel  
 Dohr; Cochem-Zell  
 Dolgesheim; Mainz-Bingen  
 Dommershausen; Rhein-Hunsrück-Kreis  
 Donsieders; Südwestpfalz  
 Dörnberg; Rhein-Lahn-Kreis  
 Dorn-Dürkheim; Mainz-Bingen  
 Dornholzhausen; Rhein-Lahn-Kreis  
 Dörrebach; Bad Kreuznach  
 Dörrenbach; Südliche Weinstraße  
 Dörrmoschel; Donnersbergkreis  
 Dörscheid; Rhein-Lahn-Kreis  
 Dörsdorf; Rhein-Lahn-Kreis  
 Dorsel; Ahrweiler  
 Dorsheim; Bad Kreuznach  
 Dörth; Rhein-Hunsrück-Kreis  
 Döttesfeld; Neuwied  
 Drees; Vulkaneifel  
 Dreifelden; Westerwaldkreis  
 Dreikirchen; Westerwaldkreis  
 Dreis; Bernkastel-Wittlich  
 Dreisbach; Westerwaldkreis  
 Dreis-Brück; Vulkaneifel  
 Dreisen; Donnersbergkreis  
 Duchroth; Bad Kreuznach  
 Dudeldorf; Eifelkreis Bitburg-Prüm  
 Dudenhofen; Rhein-Pfalz-Kreis  
 Dümpelfeld; Ahrweiler  
 Dünfus; Cochem-Zell  
 Düngenheim; Cochem-Zell  
 Dunzweiler; Kusel  
 Duppach; Vulkaneifel  
 Dürrholz; Neuwied

## E

Ebernhahn; Westerwaldkreis  
 Ebertshausen; Rhein-Lahn-Kreis  
 Ebertsheim; Bad Dürkheim  
 Echternacherbrück; Eifelkreis Bitburg-Prüm  
 Echtershausen; Eifelkreis Bitburg-Prüm  
 Eckelsheim; Alzey-Worms  
 Eckenroth; Bad Kreuznach  
 Eckersweiler; Birkenfeld  
 Eckfeld; Bernkastel-Wittlich  
 Edenkoben, Stadt; Südliche Weinstraße  
 Edesheim; Südliche Weinstraße  
 Ediger-Eller; Cochem-Zell  
 Ehlenz; Eifelkreis Bitburg-Prüm  
 Ehscheid; Neuwied  
 Ehr; Rhein-Lahn-Kreis  
 Ehweiler; Kusel  
 Eich; Alzey-Worms  
 Eichelhardt; Altenkirchen (Westerwald)  
 Eichen; Altenkirchen (Westerwald)  
 Eichenbach; Ahrweiler  
 Eilscheid; Eifelkreis Bitburg-Prüm  
 Eimsheim; Mainz-Bingen  
 Einig; Mayen-Koblenz  
 Einöllen; Kusel  
 Einselfeld; Donnersbergkreis  
 Eisenach; Eifelkreis Bitburg-Prüm  
 Eisenberg (Pfalz), Stadt; Donnersbergkreis  
 Eisenschmitt; Bernkastel-Wittlich  
 Eisighofen; Rhein-Lahn-Kreis  
 Eitelborn; Westerwaldkreis  
 Elben; Altenkirchen (Westerwald)  
 Elbingen; Westerwaldkreis  
 Elchweiler; Birkenfeld  
 Elkenroth; Altenkirchen (Westerwald)  
 Ellenberg; Birkenfeld

Ellenhausen; Westerwaldkreis  
 Ellenz-Poltersdorf; Cochem-Zell  
 Ellern (Hunsrück); Rhein-Hunsrück-Kreis  
 Ellerstadt; Bad Dürkheim  
 Ellscheid; Vulkaneifel  
 Ellweiler; Birkenfeld  
 Elmstein; Bad Dürkheim  
 Elsoff (Westerwald); Westerwaldkreis  
 Elzweiler; Kusel  
 Emmelbaum; Eifelkreis Bitburg-Prüm  
 Emmelshausen; Rhein-Hunsrück-Kreis  
 Emmerzhagen; Altenkirchen (Westerwald)  
 Endlichhofen; Rhein-Lahn-Kreis  
 Engelstadt; Mainz-Bingen  
 Enkenbach-Alsenborn; Kaiserslautern  
 Enkirch; Bernkastel-Wittlich  
 Ensich; Trier-Saarburg  
 Enenheim; Alzey-Worms  
 Enspel; Westerwaldkreis  
 Enzen; Eifelkreis Bitburg-Prüm  
 Eppelsheim; Alzey-Worms  
 Eppenbergrath; Cochem-Zell  
 Eppenbrunn; Südwestpfalz  
 Eppenrod; Rhein-Lahn-Kreis  
 Erbach; Rhein-Hunsrück-Kreis  
 Erbes-Büdesheim; Alzey-Worms  
 Erden; Bernkastel-Wittlich  
 Erdesbach; Kusel  
 Erfweiler; Südwestpfalz  
 Ergeshausen; Rhein-Lahn-Kreis  
 Erlenbach bei Dahn; Südwestpfalz  
 Erlenbach bei Kandel; Gernsheim  
 Ernst; Cochem-Zell  
 Ernz; Eifelkreis Bitburg-Prüm  
 Erpel; Neuwied  
 Erpolzheim; Bad Dürkheim  
 Ersfeld; Altenkirchen (Westerwald)  
 Erzenhausen; Kaiserslautern  
 Esch; Bernkastel-Wittlich  
 Esch; Vulkaneifel  
 Eschbach; Rhein-Lahn-Kreis  
 Eschbach; Südliche Weinstraße  
 Eschfeld; Eifelkreis Bitburg-Prüm  
 Esselborn; Alzey-Worms  
 Essenheim; Mainz-Bingen  
 Essingen; Südliche Weinstraße  
 Eßlingen; Eifelkreis Bitburg-Prüm  
 Eßweiler; Kusel  
 Esthal; Bad Dürkheim  
 Etert; Bernkastel-Wittlich  
 Etschberg; Kusel  
 Etteldorf; Eifelkreis Bitburg-Prüm  
 Ettinghausen; Westerwaldkreis  
 Ettringen; Mayen-Koblenz  
 Etzbach; Altenkirchen (Westerwald)  
 Eulenberg; Altenkirchen (Westerwald)  
 Eulenberg; Kaiserslautern  
 Eulgen; Cochem-Zell  
 Euscheid; Eifelkreis Bitburg-Prüm  
 Eußerthal; Südliche Weinstraße  
 Ewighausen; Westerwaldkreis

## F

Fachbach; Rhein-Lahn-Kreis  
 Faid; Cochem-Zell  
 Falkenstein; Donnersbergkreis  
 Farschweiler; Trier-Saarburg  
 Fehl-Ritzhausen; Westerwaldkreis  
 Feilbingert; Bad Kreuznach  
 Feilsdorf; Eifelkreis Bitburg-Prüm  
 Fell; Trier-Saarburg

Fensdorf; Altenkirchen (Westerwald)  
 Ferschweiler; Eifelkreis Bitburg-Prüm  
 Feuerscheid; Eifelkreis Bitburg-Prüm  
 Feusdorf; Vulkaneifel  
 Fiersbach; Altenkirchen (Westerwald)  
 Filsen; Rhein-Lahn-Kreis  
 Filz; Cochem-Zell  
 Finkenbach-Gersweiler; Donnersbergkreis  
 Fisch; Trier-Saarburg  
 Fischbach; Birkenfeld  
 Fischbach; Kaiserslautern  
 Fischbach bei Dahn; Südwestpfalz  
 Fischbach-Oberraden; Eifelkreis Bitburg-Prüm  
 Flacht; Rhein-Lahn-Kreis  
 Flammersfeld; Altenkirchen (Westerwald)  
 Flemlingen; Südliche Weinstraße  
 Fleringen; Eifelkreis Bitburg-Prüm  
 Fließem; Eifelkreis Bitburg-Prüm  
 Flornborn; Alzey-Worms  
 Flonheim; Alzey-Worms  
 Flörsheim-Dalsheim; Alzey-Worms  
 Flußbach; Bernkastel-Wittlich  
 Fluterschen; Altenkirchen (Westerwald)  
 Föckelberg; Kusel  
 Föhren; Trier-Saarburg  
 Fohren-Linden; Birkenfeld  
 Forst; Altenkirchen (Westerwald)  
 Forst (Eifel); Cochem-Zell  
 Forst (Hunsrück); Cochem-Zell  
 Forst an der Weinstraße; Bad Dürkheim  
 Forstmehren; Altenkirchen (Westerwald)  
 Framersheim; Alzey-Worms  
 Frankelbach; Kaiserslautern  
 Frankeneck; Bad Dürkheim  
 Frankenstein; Kaiserslautern  
 Frankenthal (Pfalz), kreisfreie Stadt;  
 Frankweiler; Südliche Weinstraße  
 Franzenheim; Trier-Saarburg  
 Frauenberg; Birkenfeld  
 Freckenfeld; Germersheim  
 Frei-Laubersheim; Bad Kreuznach  
 Freilingen; Westerwaldkreis  
 Freimersheim; Alzey-Worms  
 Freimersheim (Pfalz); Südliche Weinstraße  
 Freinsheim, Stadt; Bad Dürkheim  
 Freirachdorf; Westerwaldkreis  
 Freisbach; Germersheim  
 Frettenheim; Alzey-Worms  
 Freudenburg; Trier-Saarburg  
 Friedelsheim; Bad Dürkheim  
 Friedewald; Altenkirchen (Westerwald)  
 Friesenhagen; Altenkirchen (Westerwald)  
 Friesenheim; Mainz-Bingen  
 Fronnhofen; Kusel  
 Fronhofen; Rhein-Hunsrück-Kreis  
 Frücht; Rhein-Lahn-Kreis  
 Fuchshofen; Ahrweiler  
 Furfeld; Bad Kreuznach  
 Fürthen; Altenkirchen (Westerwald)  
 Fußgönheim; Rhein-Pfalz-Kreis

## G

Gabsheim; Alzey-Worms  
 Gackenbach; Westerwaldkreis  
 Galenberg; Ahrweiler  
 Gamlen; Cochem-Zell  
 Gappenhach; Mayen-Koblenz  
 Gau-Algesheim, Stadt; Mainz-Bingen  
 Gau-Bickelheim; Alzey-Worms  
 Gau-Bischofsheim; Mainz-Bingen  
 Gausersheim; Donnersbergkreis

Gaugrehweiler; Donnersbergkreis  
 Gau-Heppenheim; Alzey-Worms  
 Gau-Odernheim; Alzey-Worms  
 Gau-Weinheim; Alzey-Worms  
 Gebhardshain; Altenkirchen (Westerwald)  
 Gebroth; Bad Kreuznach  
 Gefell; Vulkaneifel  
 Gehlert; Westerwaldkreis  
 Gehlweiler; Rhein-Hunsrück-Kreis  
 Gehrweiler; Donnersbergkreis  
 Geichlingen; Eifelkreis Bitburg-Prüm  
 Geilnau; Rhein-Lahn-Kreis  
 Geiselberg; Südwestpfalz  
 Geisfeld; Trier-Saarburg  
 Geisig; Rhein-Lahn-Kreis  
 Gelenberg; Vulkaneifel  
 Gemmerich; Rhein-Lahn-Kreis  
 Gemünd; Eifelkreis Bitburg-Prüm  
 Gemünden; Rhein-Hunsrück-Kreis  
 Gemünden; Westerwaldkreis  
 Gensingen; Mainz-Bingen  
 Gentingen; Eifelkreis Bitburg-Prüm  
 Gerach; Birkenfeld  
 Gerbach; Donnersbergkreis  
 Gerhardsbrunn; Kaiserslautern  
 Gering; Mayen-Koblenz  
 Germersheim, Stadt; Germersheim  
 Gerolsheim; Bad Dürkheim  
 Gerolstein, Stadt; Vulkaneifel  
 Gevenich; Cochem-Zell  
 Gieleroth; Altenkirchen (Westerwald)  
 Gielert; Bernkastel-Wittlich  
 Gierschnach; Mayen-Koblenz  
 Giershausen; Altenkirchen (Westerwald)  
 Giesdorf; Eifelkreis Bitburg-Prüm  
 Giesenhausen; Westerwaldkreis  
 Gillenbeuren; Cochem-Zell  
 Gillenfeld; Vulkaneifel  
 Gilzem; Eifelkreis Bitburg-Prüm  
 Gimbsheim; Alzey-Worms  
 Gimweiler; Birkenfeld  
 Gindorf; Eifelkreis Bitburg-Prüm  
 Ginsweiler; Kusel  
 Gipperath; Bernkastel-Wittlich  
 Girkenroth; Westerwaldkreis  
 Girod; Westerwaldkreis  
 Gladbach; Bernkastel-Wittlich  
 Glanbrücken; Kusel  
 Glan-Münchweiler; Kusel  
 Glees; Ahrweiler  
 Gleisweiler; Südliche Weinstraße  
 Gleiszellen-Gleishorbach; Südliche Weinstraße  
 Göcklingen; Südliche Weinstraße  
 Goddert; Westerwaldkreis  
 Gödenroth; Rhein-Hunsrück-Kreis  
 Gollenberg; Birkenfeld  
 Göllheim; Donnersbergkreis  
 Gommersheim; Südliche Weinstraße  
 Gonbach; Donnersbergkreis  
 Gondenbrett; Eifelkreis Bitburg-Prüm  
 Gondershausen; Rhein-Hunsrück-Kreis  
 Gondorf; Eifelkreis Bitburg-Prüm  
 Gönnersdorf; Ahrweiler  
 Gönnersdorf; Vulkaneifel  
 Gönenheim; Bad Dürkheim  
 Görgeshausen; Westerwaldkreis  
 Gornhausen; Bernkastel-Wittlich  
 Gösenroth; Birkenfeld  
 Gossersweiler-Stein; Südliche Weinstraße  
 Graach an der Mosel; Bernkastel-Wittlich  
 Gräfendhron; Bernkastel-Wittlich  
 Grafchaft; Ahrweiler



Gransdorf; Eifelkreis Bitburg-Prüm  
 Greimerath; Bernkastel-Wittlich  
 Greimerath; Trier-Saarburg  
 Greimersburg; Cochem-Zell  
 Grenderich; Cochem-Zell  
 Griebelschied; Birkenfeld  
 Gries; Kusel  
 Grimburg; Trier-Saarburg  
 Grolsheim; Mainz-Bingen  
 Großbundenbach; Südwestpfalz  
 Großfischlingen; Südliche Weinstraße  
 Großholbach; Westerwaldkreis  
 Großkampenber; Eifelkreis Bitburg-Prüm  
 Großkarlbach; Bad Dürkheim  
 Großlangenfeld; Eifelkreis Bitburg-Prüm  
 Großlittgen; Bernkastel-Wittlich  
 Großmaischeid; Neuwied  
 Großniedesheim; Rhein-Pfalz-Kreis  
 Großseifen; Westerwaldkreis  
 Großsteinhausen; Südwestpfalz  
 Grumbach; Kusel  
 Grünebach; Altenkirchen (Westerwald)  
 Grünstadt; Stadt; Bad Dürkheim  
 Guckheim; Westerwaldkreis  
 Gückingen; Rhein-Lahn-Kreis  
 Guldental; Bad Kreuznach  
 Güllesheim; Altenkirchen (Westerwald)  
 Gumbsheim; Alzey-Worms  
 Gunderath; Vulkaneifel  
 Gundersheim; Alzey-Worms  
 Gundersweiler; Donnersbergkreis  
 Gundheim; Alzey-Worms  
 Guntersblum; Mainz-Bingen  
 Gusenburg; Trier-Saarburg  
 Gusterath; Trier-Saarburg  
 Gutenacker; Rhein-Lahn-Kreis  
 Gutenberg; Bad Kreuznach  
 Gutweiler; Trier-Saarburg

## H

Habscheid; Eifelkreis Bitburg-Prüm  
 Hachenburg; Stadt; Westerwaldkreis  
 Hackenheim; Bad Kreuznach  
 Hagenbach; Stadt; Germersheim  
 Hahn; Rhein-Hunsrück-Kreis  
 Hahn am See; Westerwaldkreis  
 Hahn bei Marienberg; Westerwaldkreis  
 Hahnenbach; Bad Kreuznach  
 Hahnheim; Mainz-Bingen  
 Hahnstätten; Rhein-Lahn-Kreis  
 Hahnweiler; Birkenfeld  
 Hainau; Rhein-Lahn-Kreis  
 Hainfeld; Südliche Weinstraße  
 Halbs; Westerwaldkreis  
 Hallgarten; Bad Kreuznach  
 Hallschlag; Vulkaneifel  
 Halsdorf; Eifelkreis Bitburg-Prüm  
 Halsenbach; Rhein-Hunsrück-Kreis  
 Hambach; Rhein-Lahn-Kreis  
 Hambuch; Cochem-Zell  
 Hamm; Eifelkreis Bitburg-Prüm  
 Hamm (Sieg); Altenkirchen (Westerwald)  
 Hamm am Rhein; Alzey-Worms  
 Hammerstein; Neuwied  
 Hangen-Weisheim; Alzey-Worms  
 Hanhofen; Rhein-Pfalz-Kreis  
 Hanroth; Neuwied  
 Harbach; Altenkirchen (Westerwald)  
 Hardert; Neuwied  
 Hardt; Westerwaldkreis

Hargarten; Eifelkreis Bitburg-Prüm  
 Hargesheim; Bad Kreuznach  
 Harschbach; Neuwied  
 Harscheid; Ahrweiler  
 Harspelt; Eifelkreis Bitburg-Prüm  
 Hartenfels; Westerwaldkreis  
 Harthausen; Rhein-Pfalz-Kreis  
 Härtlingen; Westerwaldkreis  
 Harxheim; Mainz-Bingen  
 Hasborn; Bernkastel-Wittlich  
 Haschbach am Remigiusberg; Kusel  
 Haserich; Cochem-Zell  
 Hasselbach; Altenkirchen (Westerwald)  
 Hasselbach; Rhein-Hunsrück-Kreis  
 Haßloch; Bad Dürkheim  
 Hattert; Westerwaldkreis  
 Hattgenstein; Birkenfeld  
 Hatzenbühl; Germersheim  
 Hatzenport; Mayen-Koblenz  
 Hauenstein; Südwestpfalz  
 Hauptstuhl; Kaiserslautern  
 Huroth; Cochem-Zell  
 Hausbay; Rhein-Hunsrück-Kreis  
 Hausen; Birkenfeld  
 Hausen (Wied); Neuwied  
 Hausten; Mayen-Koblenz  
 Hausweiler; Kusel  
 Hecken; Rhein-Hunsrück-Kreis  
 Heckenbach; Ahrweiler  
 Heckenmünster; Bernkastel-Wittlich  
 Heckhuscheid; Eifelkreis Bitburg-Prüm  
 Heddert; Trier-Saarburg  
 Hefersweiler; Kusel  
 Heidenburg; Bernkastel-Wittlich  
 Heidesheim am Rhein; Mainz-Bingen  
 Heidweiler; Bernkastel-Wittlich  
 Heilbach; Eifelkreis Bitburg-Prüm  
 Heilberscheid; Westerwaldkreis  
 Heilenbach; Eifelkreis Bitburg-Prüm  
 Heiligenmoschel; Kaiserslautern  
 Heiligenroth; Westerwaldkreis  
 Heimbach; Birkenfeld  
 Heimborn; Westerwaldkreis  
 Heimweiler; Bad Kreuznach  
 Heinzenbach; Rhein-Hunsrück-Kreis  
 Heinzenberg; Bad Kreuznach  
 Heinzenhausen; Kusel  
 Heisdorf; Eifelkreis Bitburg-Prüm  
 Heistenbach; Rhein-Lahn-Kreis  
 Helferskirchen; Westerwaldkreis  
 Hellenhahn-Schellenberg; Westerwaldkreis  
 Hellertshausen; Birkenfeld  
 Helmenzen; Altenkirchen (Westerwald)  
 Helmeroth; Altenkirchen (Westerwald)  
 Heltersberg; Südwestpfalz  
 Hemmelzen; Altenkirchen (Westerwald)  
 Henau; Rhein-Hunsrück-Kreis  
 Hennweiler; Bad Kreuznach  
 Henschtal; Kusel  
 Hentern; Trier-Saarburg  
 Herborn; Birkenfeld  
 Herbstmühle; Eifelkreis Bitburg-Prüm  
 Herchweiler; Kusel  
 Herdorf; Stadt; Altenkirchen (Westerwald)  
 Herforst; Eifelkreis Bitburg-Prüm  
 Hergenfeld; Bad Kreuznach  
 Hergenroth; Westerwaldkreis  
 Hergersweiler; Südliche Weinstraße  
 Herl; Trier-Saarburg  
 Hermersberg; Südwestpfalz  
 Hermeskeil; Stadt; Trier-Saarburg  
 Herold; Rhein-Lahn-Kreis

Herren-Sulzbach; Kusel  
 Herresbach; Mayen-Koblenz  
 Herrstein; Birkenfeld  
 Herschbach; Westerwaldkreis  
 Herschbach (Oberwesterwald); Westerwaldkreis  
 Herschberg; Südwestpfalz  
 Herschbroich; Ahrweiler  
 Herschweiler-Pettersheim; Kusel  
 Hersdorf; Eifelkreis Bitburg-Prüm  
 Herxheim am Berg; Bad Dürkheim  
 Herxheim bei Landau/Pfalz; Südliche Weinstraße  
 Herxheimweyher; Südliche Weinstraße  
 Herzfeld; Eifelkreis Bitburg-Prüm  
 Heßheim; Rhein-Pfalz-Kreis  
 Hesweiler; Cochem-Zell  
 Hettenhausen; Südwestpfalz  
 Hettenleidelheim; Bad Dürkheim  
 Hettenrod; Birkenfeld  
 Hetzerath; Bernkastel-Wittlich  
 Heuchelheim bei Frankenthal; Rhein-Pfalz-Kreis  
 Heuchelheim-Klingen; Südliche Weinstraße  
 Heupelzen; Altenkirchen (Westerwald)  
 Heuzert; Westerwaldkreis  
 Hilgenroth; Altenkirchen (Westerwald)  
 Hilgert; Westerwaldkreis  
 Hillesheim; Mainz-Bingen  
 Hillesheim, Stadt; Vulkaneifel  
 Hillscheid; Westerwaldkreis  
 Hilscheid; Bernkastel-Wittlich  
 Hilst; Südwestpfalz  
 Himmighofen; Rhein-Lahn-Kreis  
 Hintertiefenbach; Birkenfeld  
 Hinterweidenthal; Südwestpfalz  
 Hinterweiler; Vulkaneifel  
 Hinzenburg; Trier-Saarburg  
 Hinzert-Pöler; Trier-Saarburg  
 Hinzweiler; Kusel  
 Hirschberg; Rhein-Lahn-Kreis  
 Hirschfeld (Hunsrück); Rhein-Hunsrück-Kreis  
 Hirschhorn/Pfalz; Kaiserslautern  
 Hirschthal; Südwestpfalz  
 Hirten; Mayen-Koblenz  
 Hirz-Maulsbach; Altenkirchen (Westerwald)  
 Hisel; Eifelkreis Bitburg-Prüm  
 Hochborn; Alzey-Worms  
 Hochdorf-Assenheim; Rhein-Pfalz-Kreis  
 Hochscheid; Bernkastel-Wittlich  
 Hochspeyer; Kaiserslautern  
 Hochstadt (Pfalz); Südliche Weinstraße  
 Hochstätten; Bad Kreuznach  
 Höchstberg; Vulkaneifel  
 Höchstebach; Westerwaldkreis  
 Hochstetten-Dhaun; Bad Kreuznach  
 Hockweiler; Trier-Saarburg  
 Hof; Westerwaldkreis  
 Hoffeld; Ahrweiler  
 Höheinöd; Südwestpfalz  
 Höheischweiler; Südwestpfalz  
 Hohenfels-Essingen; Vulkaneifel  
 Hohenleimbach; Ahrweiler  
 Hohenöllen; Kusel  
 Hohen-Sülzen; Alzey-Worms  
 Höhrfröschen; Südwestpfalz  
 Höhn; Westerwaldkreis  
 Höhr-Grenzhausen, Stadt; Westerwaldkreis  
 Holler; Westerwaldkreis  
 Hollnich; Rhein-Hunsrück-Kreis  
 Holsthum; Eifelkreis Bitburg-Prüm  
 Holzappel; Rhein-Lahn-Kreis  
 Holzbach; Rhein-Hunsrück-Kreis  
 Holzrath; Trier-Saarburg  
 Holzhausen an der Haide; Rhein-Lahn-Kreis

Holzheim; Rhein-Lahn-Kreis  
 Homberg; Westerwaldkreis  
 Homberg; Kusel  
 Hömberg; Rhein-Lahn-Kreis  
 Hommerdingen; Eifelkreis Bitburg-Prüm  
 Honerath; Ahrweiler  
 Hönningen; Ahrweiler  
 Hontheim; Bernkastel-Wittlich  
 Hoppstädten; Kusel  
 Hoppstädten-Weiersbach; Birkenfeld  
 Horath; Bernkastel-Wittlich  
 Horbach; Bad Kreuznach  
 Horbach; Westerwaldkreis  
 Horbach; Südwestpfalz  
 Horbruch; Birkenfeld  
 Hördt; Germersheim  
 Horhausen; Rhein-Lahn-Kreis  
 Horhausen (Westerwald);  
 Altenkirchen (Westerwald)  
 Höringen; Donnersbergkreis  
 Horn; Rhein-Hunsrück-Kreis  
 Hornbach, Stadt; Südwestpfalz  
 Horperath; Vulkaneifel  
 Horrweiler; Mainz-Bingen  
 Horschbach; Kusel  
 Hörscheid; Vulkaneifel  
 Hörschhausen; Vulkaneifel  
 Hosten; Eifelkreis Bitburg-Prüm  
 Hottenbach; Birkenfeld  
 Hövels; Altenkirchen (Westerwald)  
 Hübingen; Westerwaldkreis  
 Hüblingen; Westerwaldkreis  
 Hüffelsheim; Bad Kreuznach  
 Hüffler; Kusel  
 Hümmel; Ahrweiler  
 Hümmelich; Neuwied  
 Hundsangen; Westerwaldkreis  
 Hundsbach; Bad Kreuznach  
 Hundsdorf; Westerwaldkreis  
 Hungenroth; Rhein-Hunsrück-Kreis  
 Hunzel; Rhein-Lahn-Kreis  
 Hupperath; Bernkastel-Wittlich  
 Hütschenhausen; Kaiserslautern  
 Hütten; Eifelkreis Bitburg-Prüm  
 Hütterscheid; Eifelkreis Bitburg-Prüm  
 Hüttingen an der Kyll; Eifelkreis Bitburg-Prüm  
 Hüttingen bei Lahr; Eifelkreis Bitburg-Prüm

I

Idar-Oberstein,  
 große kreisangehörige Stadt; Birkenfeld  
 Idelberg; Altenkirchen (Westerwald)  
 Idenheim; Eifelkreis Bitburg-Prüm  
 Idesheim; Eifelkreis Bitburg-Prüm  
 Igel; Trier-Saarburg  
 Ilbesheim; Donnersbergkreis  
 Ilbesheim bei Landau in der Pfalz;  
 Südliche Weinstraße  
 Illerich; Cochem-Zell  
 Immerath; Vulkaneifel  
 Immert; Bernkastel-Wittlich  
 Immesheim; Donnersbergkreis  
 Impflingen; Südliche Weinstraße  
 Imsbach; Donnersbergkreis  
 Imsweiler; Donnersbergkreis  
 Ingelbach; Altenkirchen (Westerwald)  
 Ingelheim am Rhein, große  
 kreisangehörige Stadt; Mainz-Bingen  
 Ingendorf; Eifelkreis Bitburg-Prüm  
 Insheim; Südliche Weinstraße

Insul; Ahrweiler  
 Ippenschied; Bad Kreuznach  
 Irmenach; Bernkastel-Wittlich  
 Irmtraut; Westerwaldkreis  
 Irrel; Eifelkreis Bitburg-Prüm  
 Irrhausen; Eifelkreis Bitburg-Prüm  
 Irsch; Trier-Saarburg  
 Isenburg; Neuwied  
 Isert; Altenkirchen (Westerwald)  
 Isselbach; Rhein-Lahn-Kreis

## J

Jakobsweiler; Donnersbergkreis  
 Jeckenbach; Bad Kreuznach  
 Jettenbach; Kusel  
 Jockgrim; Germersheim  
 Jucken; Eifelkreis Bitburg-Prüm  
 Jugenheim in Rheinhessen; Mainz-Bingen  
 Jünkerath; Vulkaneifel

## K

Kaden; Westerwaldkreis  
 Kadenbach; Westerwaldkreis  
 Kaifenheim; Cochem-Zell  
 Kail; Cochem-Zell  
 Kaisersesch, Stadt; Cochem-Zell  
 Kaiserslautern, kreisfreie Stadt;  
 Kalenborn; Ahrweiler  
 Kalenborn; Cochem-Zell  
 Kalenborn-Scheuern; Vulkaneifel  
 Kalkofen; Donnersbergkreis  
 Kallstadt; Bad Dürkheim  
 Kalt; Mayen-Koblenz  
 Kaltenborn; Ahrweiler  
 Kaltenengers; Mayen-Koblenz  
 Kaltenholzhausen; Rhein-Lahn-Kreis  
 Kammerforst; Westerwaldkreis  
 Kamp-Bornhofen; Rhein-Lahn-Kreis  
 Kandel, Stadt; Germersheim  
 Kanzem; Trier-Saarburg  
 Kapellen-Drusweiler; Südliche Weinstraße  
 Kaperich; Vulkaneifel  
 Kappel; Rhein-Hunsrück-Kreis  
 Kappeln; Kusel  
 Kapsweyer; Südliche Weinstraße  
 Karbach; Rhein-Hunsrück-Kreis  
 Karl; Bernkastel-Wittlich  
 Karlshausen; Eifelkreis Bitburg-Prüm  
 Kasbach-Ohlenberg; Neuwied  
 Kaschenbach; Eifelkreis Bitburg-Prüm  
 Kasdorf; Rhein-Lahn-Kreis  
 Kasel; Trier-Saarburg  
 Käshofen; Südwestpfalz  
 Kastellaun, Stadt; Rhein-Hunsrück-Kreis  
 Kastel-Staadt; Trier-Saarburg  
 Katzenbach; Donnersbergkreis  
 Katzenelnbogen, Stadt; Rhein-Lahn-Kreis  
 Katzweiler; Kaiserslautern  
 Katzwinkel; Vulkaneifel  
 Katzwinkel (Sieg);  
 Altenkirchen (Westerwald)  
 Kaub, Stadt; Rhein-Lahn-Kreis  
 Kausen; Altenkirchen (Westerwald)  
 Kehlbach; Rhein-Lahn-Kreis  
 Kehrig; Mayen-Koblenz  
 Keidelheim; Rhein-Hunsrück-Kreis  
 Kelberg; Vulkaneifel  
 Kell am See; Trier-Saarburg  
 Kellenbach; Bad Kreuznach

Kemmenau; Rhein-Lahn-Kreis  
 Kempnich; Ahrweiler  
 Kempfeld; Birkenfeld  
 Kenn; Trier-Saarburg  
 Keppeshausen; Eifelkreis Bitburg-Prüm  
 Kerben; Mayen-Koblenz  
 Kerpen (Eifel); Vulkaneifel  
 Kerschenbach; Vulkaneifel  
 Kerzenheim; Donnersbergkreis  
 Kescheid; Altenkirchen (Westerwald)  
 Kesfeld; Eifelkreis Bitburg-Prüm  
 Kesseling; Ahrweiler  
 Kesten; Bernkastel-Wittlich  
 Kestert; Rhein-Lahn-Kreis  
 Kettenhausen; Altenkirchen (Westerwald)  
 Kettenheim; Alzey-Worms  
 Kettig; Mayen-Koblenz  
 Kickeshausen; Eifelkreis Bitburg-Prüm  
 Kindenheim; Bad Dürkheim  
 Kinderbeuern; Bernkastel-Wittlich  
 Kindsbach; Kaiserslautern  
 Kinheim; Bernkastel-Wittlich  
 Kinzenburg; Eifelkreis Bitburg-Prüm  
 Kirburg; Westerwaldkreis  
 Kirchberg (Hunsrück), Stadt;  
 Rhein-Hunsrück-Kreis  
 Kircheib; Altenkirchen (Westerwald)  
 Kirchen (Sieg), Stadt; Altenkirchen (Westerwald)  
 Kirchheim an der Weinstraße; Bad Dürkheim  
 Kirchheimbolanden, Stadt; Donnersbergkreis  
 Kirchsahr; Ahrweiler  
 Kirchwald; Mayen-Koblenz  
 Kirchweiler; Vulkaneifel  
 Kirf; Trier-Saarburg  
 Kirn, Stadt; Bad Kreuznach  
 Kirrweiler; Kusel  
 Kirrweiler (Pfalz); Südliche Weinstraße  
 Kirsbach; Vulkaneifel  
 Kirschroth; Bad Kreuznach  
 Kirschweiler; Birkenfeld  
 Kisselbach; Rhein-Hunsrück-Kreis  
 Klausen; Bernkastel-Wittlich  
 Kleinbundenbach; Südwestpfalz  
 Kleinfischlingen; Südliche Weinstraße  
 Kleinich; Bernkastel-Wittlich  
 Kleinkarlbach; Bad Dürkheim  
 Kleinlangenfeld; Eifelkreis Bitburg-Prüm  
 Kleinmaischeid; Neuwied  
 Kleinniedesheim; Rhein-Pfalz-Kreis  
 Kleinsteinhausen; Südwestpfalz  
 Klein-Winternheim; Mainz-Bingen  
 Kliding; Cochem-Zell  
 Klingelbach; Rhein-Lahn-Kreis  
 Klingenmünster; Südliche Weinstraße  
 Klosterkumbd; Rhein-Hunsrück-Kreis  
 Klotten; Cochem-Zell  
 Kludenbach; Rhein-Hunsrück-Kreis  
 Klüsserath; Trier-Saarburg  
 Knittelsheim; Germersheim  
 Knopp-Labach; Südwestpfalz  
 Knöringen; Südliche Weinstraße  
 Kobern-Gondorf; Mayen-Koblenz  
 Koblenz, kreisfreie Stadt;  
 Kölbigen; Westerwaldkreis  
 Kollig; Mayen-Koblenz  
 Kollweiler; Kaiserslautern  
 Kolverath; Vulkaneifel  
 Kommen; Bernkastel-Wittlich  
 Köngernheim; Mainz-Bingen  
 Königsau; Bad Kreuznach  
 Königsfeld; Ahrweiler  
 Konken; Kusel

Konz, Stadt; Trier-Saarburg  
 Kopp; Vulkaneifel  
 Körborn; Kusel  
 Kordel; Trier-Saarburg  
 Kördorf; Rhein-Lahn-Kreis  
 Korlingen; Trier-Saarburg  
 Körperich; Eifelkreis Bitburg-Prüm  
 Korweiler; Rhein-Hunsrück-Kreis  
 Kottenborn; Ahrweiler  
 Kottenheim; Mayen-Koblenz  
 Kötterichen; Vulkaneifel  
 Kottweiler-Schwanden; Kaiserslautern  
 Köwerich; Trier-Saarburg  
 Koxhausen; Eifelkreis Bitburg-Prüm  
 Kraam; Altenkirchen (Westerwald)  
 Kradenbach; Vulkaneifel  
 Krähenberg; Südwestpfalz  
 Kratzenburg; Rhein-Hunsrück-Kreis  
 Krautscheid; Eifelkreis Bitburg-Prüm  
 Kreimbach-Kaulbach; Kusel  
 Kretz; Mayen-Koblenz  
 Krickenbach; Kaiserslautern  
 Kriegsfeld; Donnersbergkreis  
 Kronweiler; Birkenfeld  
 Kropbach; Westerwaldkreis  
 Kröppen; Südwestpfalz  
 Krottelbach; Kusel  
 Kröv; Bernkastel-Wittlich  
 Kruchten; Eifelkreis Bitburg-Prüm  
 Kruft; Mayen-Koblenz  
 Krümmel; Westerwaldkreis  
 Krummenau; Birkenfeld  
 Krunkel; Altenkirchen (Westerwald)  
 Kuhardt; Germersheim  
 Kuhnhöfen; Westerwaldkreis  
 Külz (Hunsrück); Rhein-Hunsrück-Kreis  
 Kümbdchen; Rhein-Hunsrück-Kreis  
 Kundert; Westerwaldkreis  
 Kurtscheid; Neuwied  
 Kusel, Stadt; Kusel  
 Kyllburg, Stadt; Eifelkreis Bitburg-Prüm  
 Kyllburgweiler; Eifelkreis Bitburg-Prüm

## L

Lahnstein, große kreisangehörige Stadt;  
 Rhein-Lahn-Kreis  
 Lahr; Cochem-Zell  
 Lahr; Eifelkreis Bitburg-Prüm  
 Lambertsberg; Eifelkreis Bitburg-Prüm  
 Lambrecht (Pfalz), Stadt; Bad Dürkheim  
 Lambsborn; Kaiserslautern  
 Lambsheim; Rhein-Pfalz-Kreis  
 Lampaden; Trier-Saarburg  
 Landau in der Pfalz, kreisfreie Stadt;  
 Landkern; Cochem-Zell  
 Landscheid; Bernkastel-Wittlich  
 Landstuhl, Sickingenstadt, Stadt;  
 Kaiserslautern  
 Langenbach; Kusel  
 Langenbach bei Kirburg; Westerwaldkreis  
 Langenfeld; Mayen-Koblenz  
 Langenhahn; Westerwaldkreis  
 Langenlonsheim; Bad Kreuznach  
 Langenscheid; Rhein-Lahn-Kreis  
 Langenthal; Bad Kreuznach  
 Langscheid; Mayen-Koblenz  
 Langsur; Trier-Saarburg  
 Langweiler; Birkenfeld  
 Langweiler; Kusel  
 Langwieden; Kaiserslautern

Lascheid; Eifelkreis Bitburg-Prüm  
 Lasel; Eifelkreis Bitburg-Prüm  
 Laubach; Cochem-Zell  
 Laubach; Rhein-Hunsrück-Kreis  
 Laubenheim; Bad Kreuznach  
 Laudert; Rhein-Hunsrück-Kreis  
 Laufeld; Bernkastel-Wittlich  
 Laufersweiler; Rhein-Hunsrück-Kreis  
 Laumersheim; Bad Dürkheim  
 Lauperath; Eifelkreis Bitburg-Prüm  
 Laurenburg; Rhein-Lahn-Kreis  
 Lauschied; Bad Kreuznach  
 Lauterecken, Stadt; Kusel  
 Lautersheim; Donnersbergkreis  
 Lautert; Rhein-Lahn-Kreis  
 Lautzenbrücken; Westerwaldkreis  
 Lautzenhausen; Rhein-Hunsrück-Kreis  
 Lehmen; Mayen-Koblenz  
 Leidenborn; Eifelkreis Bitburg-Prüm  
 Leienkaul; Cochem-Zell  
 Leimbach; Ahrweiler  
 Leimbach; Eifelkreis Bitburg-Prüm  
 Leimen; Südwestpfalz  
 Leimersheim; Germersheim  
 Leiningen; Rhein-Hunsrück-Kreis  
 Leinsweiler; Südliche Weinstraße  
 Leisel; Birkenfeld  
 Leitzweiler; Birkenfeld  
 Leiwen; Trier-Saarburg  
 Lemberg; Südwestpfalz  
 Lettweiler; Bad Kreuznach  
 Leubsdorf; Neuwied  
 Leuterod; Westerwaldkreis  
 Leutesdorf; Neuwied  
 Lichtenborn; Eifelkreis Bitburg-Prüm  
 Liebenscheid; Westerwaldkreis  
 Liebshausen; Rhein-Hunsrück-Kreis  
 Lieg; Cochem-Zell  
 Lierfeld; Eifelkreis Bitburg-Prüm  
 Lierschied; Rhein-Lahn-Kreis  
 Liesenich; Cochem-Zell  
 Lieser; Bernkastel-Wittlich  
 Ließem; Eifelkreis Bitburg-Prüm  
 Limbach; Bad Kreuznach  
 Limbach; Westerwaldkreis  
 Limburgerhof; Rhein-Pfalz-Kreis  
 Lind; Ahrweiler  
 Lind; Mayen-Koblenz  
 Linden; Westerwaldkreis  
 Linden; Kaiserslautern  
 Lindenberg; Bad Dürkheim  
 Lindenschied; Rhein-Hunsrück-Kreis  
 Lingenfeld; Germersheim  
 Lingerhahn; Rhein-Hunsrück-Kreis  
 Linkenbach; Neuwied  
 Linz am Rhein, Stadt; Neuwied  
 Lipporn; Rhein-Lahn-Kreis  
 Lirstal; Vulkaneifel  
 Lissendorf; Vulkaneifel  
 Lochum; Westerwaldkreis  
 Löf; Mayen-Koblenz  
 Lohnsfeld; Donnersbergkreis  
 Lohnweiler; Kusel  
 Lohrheim; Rhein-Lahn-Kreis  
 Löllbach; Bad Kreuznach  
 Lollschied; Rhein-Lahn-Kreis  
 Longen; Trier-Saarburg  
 Longkamp; Bernkastel-Wittlich  
 Longuich; Trier-Saarburg  
 Lonnig; Mayen-Koblenz  
 Lonsheim; Alzey-Worms  
 Lorscheid; Trier-Saarburg

Lörzweiler; Mainz-Bingen  
 Löslich; Bernkastel-Wittlich  
 Lötzbeuren; Bernkastel-Wittlich  
 Luckenbach; Westerwaldkreis  
 Lückenburg; Bernkastel-Wittlich  
 Ludwigshafen am Rhein, kreisfreie Stadt;  
 Ludwigshöhe; Mainz-Bingen  
 Ludwigswinkel; Südwestpfalz  
 Lug; Südwestpfalz  
 Lünebach; Eifelkreis Bitburg-Prüm  
 Lustadt; Germersheim  
 Lütz; Cochem-Zell  
 Lutzerath; Cochem-Zell  
 Lützkampen; Eifelkreis Bitburg-Prüm  
 Luxem; Mayen-Koblenz  
 Lykershausen; Rhein-Lahn-Kreis

## M

Macken; Mayen-Koblenz  
 Mackenbach; Kaiserslautern  
 Mackenrodt; Birkenfeld  
 Mähren; Westerwaldkreis  
 Maikammer; Südliche Weinstraße  
 Mainz, kreisfreie Stadt;  
 Maisborn; Rhein-Hunsrück-Kreis  
 Maitzborn; Rhein-Hunsrück-Kreis  
 Malberg; Altenkirchen (Westerwald)  
 Malberg; Eifelkreis Bitburg-Prüm  
 Malbergweich; Eifelkreis Bitburg-Prüm  
 Malborn; Bernkastel-Wittlich  
 Mammelzen; Altenkirchen (Westerwald)  
 Mandel; Bad Kreuznach  
 Mandern; Trier-Saarburg  
 Manderscheid; Eifelkreis Bitburg-Prüm  
 Manderscheid, Stadt; Bernkastel-Wittlich  
 Mannebach; Vulkaneifel  
 Mannebach; Trier-Saarburg  
 Mannweiler-Cölln; Donnersbergkreis  
 Manubach; Mainz-Bingen  
 Marienfels; Rhein-Lahn-Kreis  
 Marienhausen; Neuwied  
 Marienrachdorf; Westerwaldkreis  
 Maring-Novian; Bernkastel-Wittlich  
 Marnheim; Donnersbergkreis  
 Maroth; Westerwaldkreis  
 Martinshöhe; Kaiserslautern  
 Martinstein; Bad Kreuznach  
 Marzhausen; Westerwaldkreis  
 Masburg; Cochem-Zell  
 Maßweiler; Südwestpfalz  
 Mastershausen; Rhein-Hunsrück-Kreis  
 Masthorn; Eifelkreis Bitburg-Prüm  
 Matzenbach; Kusel  
 Matzerath; Eifelkreis Bitburg-Prüm  
 Mauchenheim; Alzey-Worms  
 Mauden; Altenkirchen (Westerwald)  
 Mauel; Eifelkreis Bitburg-Prüm  
 Mauschbach; Südwestpfalz  
 Maxdorf; Rhein-Pfalz-Kreis  
 Maxsain; Westerwaldkreis  
 Mayen, große kreisangehörige Stadt;  
 Mayen-Koblenz  
 Mayschoß; Ahrweiler  
 Meckel; Eifelkreis Bitburg-Prüm  
 Meckenbach; Bad Kreuznach  
 Meckenbach; Birkenfeld  
 Meckenheim; Bad Dürkheim  
 Medard; Kusel  
 Meddersheim; Bad Kreuznach  
 Meerfeld; Bernkastel-Wittlich

Mehlbach; Kaiserslautern  
 Mehlingen; Kaiserslautern  
 Mehren; Altenkirchen (Westerwald)  
 Mehren; Vulkaneifel  
 Mehring; Trier-Saarburg  
 Meinborn; Neuwied  
 Meisburg; Vulkaneifel  
 Meisenheim, Stadt; Bad Kreuznach  
 Melsbach; Neuwied  
 Mendig, Stadt; Mayen-Koblenz  
 Mengerschied; Rhein-Hunsrück-Kreis  
 Menningen; Eifelkreis Bitburg-Prüm  
 Merkelbach; Westerwaldkreis  
 Merlscheid; Eifelkreis Bitburg-Prüm  
 Mermuth; Rhein-Hunsrück-Kreis  
 Merschbach; Bernkastel-Wittlich  
 Mertesdorf; Trier-Saarburg  
 Mertesheim; Bad Dürkheim  
 Mertloch; Mayen-Koblenz  
 Merxheim; Bad Kreuznach  
 Merzalben; Südwestpfalz  
 Merzkirchen; Trier-Saarburg  
 Merzweiler; Kusel  
 Mesenich; Cochem-Zell  
 Messerich; Eifelkreis Bitburg-Prüm  
 Mettendorf; Eifelkreis Bitburg-Prüm  
 Mettenheim; Alzey-Worms  
 Metterich; Eifelkreis Bitburg-Prüm  
 Mettweiler; Birkenfeld  
 Metzhausen; Rhein-Hunsrück-Kreis  
 Meudt; Westerwaldkreis  
 Meuspath; Ahrweiler  
 Michelbach; Rhein-Hunsrück-Kreis  
 Michelbach (Westerwald);  
 Altenkirchen (Westerwald)  
 Miehlen; Rhein-Lahn-Kreis  
 Miellen; Rhein-Lahn-Kreis  
 Minden; Eifelkreis Bitburg-Prüm  
 Minderlittgen; Bernkastel-Wittlich  
 Minfeld; Germersheim  
 Minheim; Bernkastel-Wittlich  
 Misselberg; Rhein-Lahn-Kreis  
 Mittelbrunn; Kaiserslautern  
 Mittelfischbach; Rhein-Lahn-Kreis  
 Mittelhof; Altenkirchen (Westerwald)  
 Mittelreidenbach; Birkenfeld  
 Mittelstrimmig; Cochem-Zell  
 Mogendorf; Westerwaldkreis  
 Molsberg; Westerwaldkreis  
 Mölsheim; Alzey-Worms  
 Molzhain; Altenkirchen (Westerwald)  
 Mommenheim; Mainz-Bingen  
 Monreal; Mayen-Koblenz  
 Monsheim; Alzey-Worms  
 Montabaur, Stadt; Westerwaldkreis  
 Mönthenich; Cochem-Zell  
 Monzelfeld; Bernkastel-Wittlich  
 Monzernheim; Alzey-Worms  
 Monzingen; Bad Kreuznach  
 Morbach; Bernkastel-Wittlich  
 Moritzheim; Cochem-Zell  
 Mörten; Westerwaldkreis  
 Mörsbach; Westerwaldkreis  
 Mörschbach; Rhein-Hunsrück-Kreis  
 Morscheid; Trier-Saarburg  
 Morschheim; Donnersbergkreis  
 Mörschied; Birkenfeld  
 Mörsdorf; Cochem-Zell  
 Mörsfeld; Donnersbergkreis  
 Morshausen; Rhein-Hunsrück-Kreis  
 Mörsstadt; Alzey-Worms  
 Mosbruch; Vulkaneifel



Moschheim; Westerwaldkreis  
 Moselkern; Cochem-Zell  
 Mückeln; Vulkaneifel  
 Müden (Mosel); Cochem-Zell  
 Mudenbach; Westerwaldkreis  
 Mudersbach; Altenkirchen (Westerwald)  
 Mudershausen; Rhein-Lahn-Kreis  
 Mühlpfad; Rhein-Hunsrück-Kreis  
 Mülbach; Eifelkreis Bitburg-Prüm  
 Mülheim (Mosel); Bernkastel-Wittlich  
 Mülheim-Kärlich, Stadt; Mayen-Koblenz  
 Müllenbach; Ahrweiler  
 Müllenbach; Cochem-Zell  
 Münchwald; Bad Kreuznach  
 Münchweiler am Klingbach; Südliche Weinstraße  
 Münchweiler an der Alsenz; Donnersbergkreis  
 Münchweiler an der Rodalb; Südwestpfalz  
 Mündersbach; Westerwaldkreis  
 Münk; Mayen-Koblenz  
 Münsterappel; Donnersbergkreis  
 Münstermaifeld, Stadt; Mayen-Koblenz  
 Münster-Sarmsheim; Mainz-Bingen  
 Mürtenbach; Vulkaneifel  
 Müsch; Ahrweiler  
 Müschenbach; Westerwaldkreis  
 Musweiler; Bernkastel-Wittlich  
 Mutterschied; Rhein-Hunsrück-Kreis  
 Mutterstadt; Rhein-Pfalz-Kreis  
 Mützenich; Eifelkreis Bitburg-Prüm  
 Muxerath; Eifelkreis Bitburg-Prüm

## N

Nachtsheim; Mayen-Koblenz  
 Nack; Alzey-Worms  
 Nackenheim; Mainz-Bingen  
 Nannhausen; Rhein-Hunsrück-Kreis  
 Nanzdietschweiler; Kusel  
 Nasingen; Eifelkreis Bitburg-Prüm  
 Nassau, Stadt; Rhein-Lahn-Kreis  
 Nastätten, Stadt; Rhein-Lahn-Kreis  
 Nattenheim; Eifelkreis Bitburg-Prüm  
 Naunheim; Mayen-Koblenz  
 Nauort; Westerwaldkreis  
 Naurath (Eifel); Trier-Saarburg  
 Naurath (Wald); Trier-Saarburg  
 Nauroth; Altenkirchen (Westerwald)  
 Neef; Cochem-Zell  
 Nehren; Cochem-Zell  
 Neichen; Vulkaneifel  
 Neidenbach; Eifelkreis Bitburg-Prüm  
 Neidenfels; Bad Dürkheim  
 Neitersen; Altenkirchen (Westerwald)  
 Nentershausen; Westerwaldkreis  
 Nerdlen; Vulkaneifel  
 Neroth; Vulkaneifel  
 Nerzweiler; Kusel  
 Netzbach; Rhein-Lahn-Kreis  
 Neu-Bamberg; Bad Kreuznach  
 Neuburg am Rhein; Germersheim  
 Neuendorf; Eifelkreis Bitburg-Prüm  
 Neuerburg, Stadt; Eifelkreis Bitburg-Prüm  
 Neuerkirch; Rhein-Hunsrück-Kreis  
 Neuhäusel; Westerwaldkreis  
 Neuheilenbach; Eifelkreis Bitburg-Prüm  
 Neuhemsbach; Kaiserslautern  
 Neuhofen; Rhein-Pfalz-Kreis  
 Neuhütten; Trier-Saarburg  
 Neuleiningen; Bad Dürkheim  
 Neumagen-Dhron; Bernkastel-Wittlich  
 Neunkhausen; Westerwaldkreis

Neunkirchen; Westerwaldkreis  
 Neunkirchen; Bernkastel-Wittlich  
 Neunkirchen am Potzberg; Kusel  
 Neupotz; Germersheim  
 Neustadt (Wied); Neuwied  
 Neustadt an der Weinstraße, kreisfreie Stadt;  
 Neustadt/Westerwald; Westerwaldkreis  
 Neuwied, große kreisangehörige Stadt; Neuwied  
 Newel; Trier-Saarburg  
 Ney; Rhein-Hunsrück-Kreis  
 Nickenich; Mayen-Koblenz  
 Nieder Kostenz; Rhein-Hunsrück-Kreis  
 Niederahr; Westerwaldkreis  
 Niederalben; Kusel  
 Niederbachheim; Rhein-Lahn-Kreis  
 Niederbreitbach; Neuwied  
 Niederbrombach; Birkenfeld  
 Niederburg; Rhein-Hunsrück-Kreis  
 Niederdreisbach; Altenkirchen (Westerwald)  
 Niederdürenbach; Ahrweiler  
 Niederelbert; Westerwaldkreis  
 Niedererbach; Westerwaldkreis  
 Niederfell; Mayen-Koblenz  
 Niederfischbach; Altenkirchen (Westerwald)  
 Niedergeckler; Eifelkreis Bitburg-Prüm  
 Niederhambach; Birkenfeld  
 Niederhausen; Bad Kreuznach  
 Niederhausen an der Appel; Donnersbergkreis  
 Niederheimbach; Mainz-Bingen  
 Nieder-Hilbersheim; Mainz-Bingen  
 Niederhofen; Neuwied  
 Niederhorbach; Südliche Weinstraße  
 Niederhosenbach; Birkenfeld  
 Niederirsen; Altenkirchen (Westerwald)  
 Niederkirchen; Kaiserslautern  
 Niederkirchen bei Deidesheim; Bad Dürkheim  
 Niederkumbd; Rhein-Hunsrück-Kreis  
 Niederlauch; Eifelkreis Bitburg-Prüm  
 Niedermohr; Kaiserslautern  
 Niedermoschel; Donnersbergkreis  
 Niederneisen; Rhein-Lahn-Kreis  
 Niederöfflingen; Bernkastel-Wittlich  
 Nieder-Olm, Stadt; Mainz-Bingen  
 Niederotterbach; Südliche Weinstraße  
 Niederpierscheid; Eifelkreis Bitburg-Prüm  
 Niederraden; Eifelkreis Bitburg-Prüm  
 Niederroßbach; Westerwaldkreis  
 Niedersayn; Westerwaldkreis  
 Niederscheidweiler; Bernkastel-Wittlich  
 Niederschlettenbach; Südwestpfalz  
 Niedersohren; Rhein-Hunsrück-Kreis  
 Niederstadtfeld; Vulkaneifel  
 Niederstausenbach; Kusel  
 Niederstedem; Eifelkreis Bitburg-Prüm  
 Niedersteinebach;  
 Altenkirchen (Westerwald)  
 Niedert; Rhein-Hunsrück-Kreis  
 Niedertiefenbach; Rhein-Lahn-Kreis  
 Niederwallmenach; Rhein-Lahn-Kreis  
 Niederwambach; Neuwied  
 Niederweiler; Rhein-Hunsrück-Kreis  
 Niederweiler; Eifelkreis Bitburg-Prüm  
 Niederweis; Eifelkreis Bitburg-Prüm  
 Niederwerth; Mayen-Koblenz  
 Nieder-Wiesen; Alzey-Worms  
 Niederwörresbach; Birkenfeld  
 Niedertzissen; Ahrweiler  
 Niehl; Eifelkreis Bitburg-Prüm  
 Niersbach; Bernkastel-Wittlich  
 Nierstein; Mainz-Bingen  
 Nievern; Rhein-Lahn-Kreis  
 Nimshuscheid; Eifelkreis Bitburg-Prüm

Nimsreuland; Eifelkreis Bitburg-Prüm  
 Nister; Westerwaldkreis  
 Nisterau; Westerwaldkreis  
 Nisterberg; Altenkirchen (Westerwald)  
 Nister-Möhrendorf; Westerwaldkreis  
 Nistertal; Westerwaldkreis  
 Nittel; Trier-Saarburg  
 Nitz; Vulkaneifel  
 Nochern; Rhein-Lahn-Kreis  
 Nohen; Birkenfeld  
 Nohn; Vulkaneifel  
 Nornborn; Westerwaldkreis  
 Norath; Rhein-Hunsrück-Kreis  
 Nordhofen; Westerwaldkreis  
 Norheim; Bad Kreuznach  
 Norken; Westerwaldkreis  
 Nörtershausen; Mayen-Koblenz  
 Nothweiler; Südwestpfalz  
 Nünschweiler; Südwestpfalz  
 Nürburg; Ahrweiler  
 Nusbaum; Eifelkreis Bitburg-Prüm  
 Nußbach; Kusel  
 Nußbaum; Bad Kreuznach

## O

Ober Kostenz; Rhein-Hunsrück-Kreis  
 Oberahr; Westerwaldkreis  
 Oberalben; Kusel  
 Oberarnbach; Kaiserslautern  
 Oberbachheim; Rhein-Lahn-Kreis  
 Oberbettingen; Vulkaneifel  
 Oberbillig; Trier-Saarburg  
 Oberbrombach; Birkenfeld  
 Oberdiebach; Mainz-Bingen  
 Oberdreis; Neuwied  
 Oberdürenbach; Ahrweiler  
 Oberehe-Stroheich; Vulkaneifel  
 Oberelbert; Westerwaldkreis  
 Oberelz; Vulkaneifel  
 Obererbach; Westerwaldkreis  
 Obererbach (Westerwald);  
 Altenkirchen (Westerwald)  
 Oberfell; Mayen-Koblenz  
 Oberfischbach; Rhein-Lahn-Kreis  
 Ober-Flörsheim; Alzey-Worms  
 Obergeckler; Eifelkreis Bitburg-Prüm  
 Oberhaid; Westerwaldkreis  
 Oberhambach; Birkenfeld  
 Oberhausen; Südliche Weinstraße  
 Oberhausen an der Appel; Donnersbergkreis  
 Oberhausen an der Nahe; Bad Kreuznach  
 Oberhausen bei Kirn; Bad Kreuznach  
 Oberheimbach; Mainz-Bingen  
 Ober-Hilbersheim; Mainz-Bingen  
 Oberhonnefeld-Gierend; Neuwied  
 Oberhosenbach; Birkenfeld  
 Oberirsens; Altenkirchen (Westerwald)  
 Oberkail; Eifelkreis Bitburg-Prüm  
 Oberkirn; Birkenfeld  
 Oberlahr; Altenkirchen (Westerwald)  
 Oberlascheid; Eifelkreis Bitburg-Prüm  
 Oberlauch; Eifelkreis Bitburg-Prüm  
 Obermoschel, Stadt; Donnersbergkreis  
 Obernau; Altenkirchen (Westerwald)  
 Oberndorf; Donnersbergkreis  
 Oberneisen; Rhein-Lahn-Kreis  
 Obernheim-Kirchenarnbach; Südwestpfalz  
 Obernhof; Rhein-Lahn-Kreis  
 Oberöfflingen; Bernkastel-Wittlich  
 Ober-Olm; Mainz-Bingen

Oberotterbach; Südliche Weinstraße  
 Oberpierscheid; Eifelkreis Bitburg-Prüm  
 Oberraden; Neuwied  
 Oberreidenbach; Birkenfeld  
 Oberrod; Westerwaldkreis  
 Oberroßbach; Westerwaldkreis  
 Oberscheidweiler; Bernkastel-Wittlich  
 Oberschlettenbach; Südliche Weinstraße  
 Obersimten; Südwestpfalz  
 Oberstadtfeld; Vulkaneifel  
 Oberstausenbach; Kusel  
 Oberstedem; Eifelkreis Bitburg-Prüm  
 Obersteinebach; Altenkirchen (Westerwald)  
 Oberstreit; Bad Kreuznach  
 Obersülzen; Bad Dürkheim  
 Obertiefenbach; Rhein-Lahn-Kreis  
 Oberwallmenach; Rhein-Lahn-Kreis  
 Oberwambach; Altenkirchen (Westerwald)  
 Oberweiler; Eifelkreis Bitburg-Prüm  
 Oberweiler im Tal; Kusel  
 Oberweiler-Tiefenbach; Kusel  
 Oberweis; Eifelkreis Bitburg-Prüm  
 Oberwesel, Stadt; Rhein-Hunsrück-Kreis  
 Oberwies; Rhein-Lahn-Kreis  
 Oberwiesen; Donnersbergkreis  
 Oberwörresbach; Birkenfeld  
 Oberzissen; Ahrweiler  
 Obrigheim (Pfalz); Bad Dürkheim  
 Ochtendung; Mayen-Koblenz  
 Ockenfels; Neuwied  
 Ockenheim; Mainz-Bingen  
 Ockfen; Trier-Saarburg  
 Odenbach; Kusel  
 Odernheim am Glan; Bad Kreuznach  
 Oelsberg; Rhein-Lahn-Kreis  
 Offenbach an der Queich; Südliche Weinstraße  
 Offenbach-Hundheim; Kusel  
 Offenheim; Alzey-Worms  
 Offstein; Alzey-Worms  
 Ohlenhard; Ahrweiler  
 Ohlweiler; Rhein-Hunsrück-Kreis  
 Ohmbach; Kusel  
 Ollmuth; Trier-Saarburg  
 Olmscheid; Eifelkreis Bitburg-Prüm  
 Olsbrücken; Kaiserslautern  
 Olsdorf; Eifelkreis Bitburg-Prüm  
 Ölsen; Altenkirchen (Westerwald)  
 Olzheim; Eifelkreis Bitburg-Prüm  
 Onsdorf; Trier-Saarburg  
 Oppenheim, Stadt; Mainz-Bingen  
 Oppertshausen; Rhein-Hunsrück-Kreis  
 Orbis; Donnersbergkreis  
 Orenhofen; Eifelkreis Bitburg-Prüm  
 Orfgen; Altenkirchen (Westerwald)  
 Orlenbach; Eifelkreis Bitburg-Prüm  
 Ormont; Vulkaneifel  
 Orsfeld; Eifelkreis Bitburg-Prüm  
 Osann-Monzel; Bernkastel-Wittlich  
 Osburg; Trier-Saarburg  
 Osterspai; Rhein-Lahn-Kreis  
 Osthofen, Stadt; Alzey-Worms  
 Otterbach; Kaiserslautern  
 Otterberg, Stadt; Kaiserslautern  
 Ottersheim; Donnersbergkreis  
 Ottersheim bei Landau; Germersheim  
 Otterstadt; Rhein-Pfalz-Kreis  
 Ötzingen; Westerwaldkreis  
 Otzweiler; Bad Kreuznach

## P

Palzem; Trier-Saarburg

Pantenburg; Bernkastel-Wittlich  
 Panzweiler; Cochem-Zell  
 Partenheim; Alzey-Worms  
 Paschel; Trier-Saarburg  
 Patersberg; Rhein-Lahn-Kreis  
 Peffingen; Eifelkreis Bitburg-Prüm  
 Pellingen; Trier-Saarburg  
 Pelm; Vulkaneifel  
 Perscheid; Rhein-Hunsrück-Kreis  
 Petersberg; Südwestpfalz  
 Peterslahr; Altenkirchen (Westerwald)  
 Peterswald-Löffelscheid; Cochem-Zell  
 Pfaffen-Schwabenheim; Bad Kreuznach  
 Pfalzfeld; Rhein-Hunsrück-Kreis  
 Pfeffelbach; Kusel  
 Philippsheim; Eifelkreis Bitburg-Prüm  
 Pickließem; Eifelkreis Bitburg-Prüm  
 Piesport; Bernkastel-Wittlich  
 Pillig; Mayen-Koblenz  
 Pintesfeld; Eifelkreis Bitburg-Prüm  
 Pirmasens, kreisfreie Stadt;  
 Pittenbach; Eifelkreis Bitburg-Prüm  
 Plaidt; Mayen-Koblenz  
 Plascheid; Eifelkreis Bitburg-Prüm  
 Platten; Bernkastel-Wittlich  
 Pleckhausen; Altenkirchen (Westerwald)  
 Plein; Bernkastel-Wittlich  
 Pleisweiler-Oberhofen; Südliche Weinstraße  
 Pleitersheim; Bad Kreuznach  
 Pleizenhausen; Rhein-Hunsrück-Kreis  
 Plütscheid; Eifelkreis Bitburg-Prüm  
 Pluwig; Trier-Saarburg  
 Pohl; Rhein-Lahn-Kreis  
 Polch, Stadt; Mayen-Koblenz  
 Pölich; Trier-Saarburg  
 Pommern; Cochem-Zell  
 Pomster; Ahrweiler  
 Pottum; Westerwaldkreis  
 Pracht; Altenkirchen (Westerwald)  
 Prath; Rhein-Lahn-Kreis  
 Preischeid; Eifelkreis Bitburg-Prüm  
 Preist; Eifelkreis Bitburg-Prüm  
 Pronsfeld; Eifelkreis Bitburg-Prüm  
 Prüm, Stadt; Eifelkreis Bitburg-Prüm  
 Prümzurley; Eifelkreis Bitburg-Prüm  
 Puderbach; Neuwied  
 Pünderich; Cochem-Zell

## Q

Queidersbach; Kaiserslautern  
 Quiddelbach; Ahrweiler  
 Quirnbach; Westerwaldkreis  
 Quirnbach/Pfalz; Kusel  
 Quirnheim; Bad Dürkheim

## R

Racksen; Altenkirchen (Westerwald)  
 Ralingen; Trier-Saarburg  
 Ramberg; Südliche Weinstraße  
 Rammelsbach; Kusel  
 Ramsen; Donnersbergkreis  
 Ramstein-Miesenbach, Stadt; Kaiserslautern  
 Ransbach-Baumbach, Stadt; Westerwaldkreis  
 Ranschbach; Südliche Weinstraße  
 Ransweiler; Donnersbergkreis  
 Rascheid; Trier-Saarburg  
 Rathskirchen; Donnersbergkreis  
 Rathweiler; Kusel  
 Ratzert; Neuwied  
 Raubach; Neuwied

Raubach; Bad Kreuznach  
 Ravengiersburg; Rhein-Hunsrück-Kreis  
 Raversbeuren; Rhein-Hunsrück-Kreis  
 Rayerschied; Rhein-Hunsrück-Kreis  
 Rech; Ahrweiler  
 Reckenroth; Rhein-Lahn-Kreis  
 Reckershausen; Rhein-Hunsrück-Kreis  
 Rehbach; Bad Kreuznach  
 Rehborn; Bad Kreuznach  
 Rehe; Westerwaldkreis  
 Rehweiler; Kusel  
 Reich; Rhein-Hunsrück-Kreis  
 Reichenbach; Birkenfeld  
 Reichenbach-Steegen; Kaiserslautern  
 Reichenberg; Rhein-Lahn-Kreis  
 Reichthal; Donnersbergkreis  
 Reichweiler; Kusel  
 Reidenhausen; Cochem-Zell  
 Reifenberg; Südwestpfalz  
 Reiferscheid; Altenkirchen (Westerwald)  
 Reiff; Eifelkreis Bitburg-Prüm  
 Reiffelbach; Bad Kreuznach  
 Reifferscheid; Ahrweiler  
 Reil; Bernkastel-Wittlich  
 Reimerath; Vulkaneifel  
 Reinsfeld; Trier-Saarburg  
 Reipeldingen; Eifelkreis Bitburg-Prüm  
 Reipoltskirchen; Kusel  
 Reitzenhain; Rhein-Lahn-Kreis  
 Relsberg; Kusel  
 Remagen, Stadt; Ahrweiler  
 Rengsdorf; Neuwied  
 Rennerod, Stadt; Westerwaldkreis  
 Retterath; Vulkaneifel  
 Rettersen; Altenkirchen (Westerwald)  
 Rettershain; Rhein-Lahn-Kreis  
 Rettert; Rhein-Lahn-Kreis  
 Reudelsterz; Mayen-Koblenz  
 Reuth; Vulkaneifel  
 Rhaunen; Birkenfeld  
 Rheinböllen, Stadt; Rhein-Hunsrück-Kreis  
 Rheinbreitbach; Neuwied  
 Rheinbrohl; Neuwied  
 Rheinzabern; Germersheim  
 Rhens, Stadt; Mayen-Koblenz  
 Rhodt unter Rietburg; Südliche Weinstraße  
 Riedelberg; Südwestpfalz  
 Rieden; Mayen-Koblenz  
 Riegenroth; Rhein-Hunsrück-Kreis  
 Rieschweiler-Mühlbach; Südwestpfalz  
 Riesweiler; Rhein-Hunsrück-Kreis  
 Rimsberg; Birkenfeld  
 Rinntal; Südliche Weinstraße  
 Rinzenberg; Birkenfeld  
 Riolf; Trier-Saarburg  
 Rittersdorf; Eifelkreis Bitburg-Prüm  
 Rittersheim; Donnersbergkreis  
 Rivenich; Bernkastel-Wittlich  
 Riveris; Trier-Saarburg  
 Rockenhausen, Stadt; Donnersbergkreis  
 Rockeskyll; Vulkaneifel  
 Rodalben, Stadt; Südwestpfalz  
 Rodder; Ahrweiler  
 Rödelhausen; Rhein-Hunsrück-Kreis  
 Rodenbach; Kaiserslautern  
 Rodenbach bei Puderbach; Neuwied  
 Rödern; Rhein-Hunsrück-Kreis  
 Rodershausen; Eifelkreis Bitburg-Prüm  
 Rödersheim-Gronau; Rhein-Pfalz-Kreis  
 Roes; Cochem-Zell  
 Röhl; Eifelkreis Bitburg-Prüm  
 Rohrbach; Birkenfeld



Rohrbach; Rhein-Hunsrück-Kreis  
 Rohrbach; Südliche Weinstraße  
 Römerberg; Rhein-Pfalz-Kreis  
 Rommersheim; Eifelkreis Bitburg-Prüm  
 Rorodt; Bernkastel-Wittlich  
 Roschbach; Südliche Weinstraße  
 Roscheid; Eifelkreis Bitburg-Prüm  
 Rosenheim (Landkreis Altenkirchen);  
 Altenkirchen (Westerwald)  
 Rosenkopf; Südwestpfalz  
 Roßbach; Neuwied  
 Roßbach; Westerwaldkreis  
 Rotenhain; Westerwaldkreis  
 Roth; Altenkirchen (Westerwald)  
 Roth; Bad Kreuznach  
 Roth; Rhein-Hunsrück-Kreis  
 Roth; Rhein-Lahn-Kreis  
 Roth an der Our; Eifelkreis Bitburg-Prüm  
 Roth bei Prüm; Eifelkreis Bitburg-Prüm  
 Rothenbach; Westerwaldkreis  
 Rothselsberg; Kusel  
 Rötweiler-Nockenthal; Birkenfeld  
 Rott; Altenkirchen (Westerwald)  
 Roxheim; Bad Kreuznach  
 Rüber; Mayen-Koblenz  
 Rückeroth; Westerwaldkreis  
 Rückweiler; Birkenfeld  
 Rüdesheim; Bad Kreuznach  
 Rülzheim; Germersheim  
 Rumbach; Südwestpfalz  
 Rummelsheim; Bad Kreuznach  
 Ruppach-Goldhausen; Westerwaldkreis  
 Ruppertsberg; Bad Dürkheim  
 Ruppertsecken; Donnersbergkreis  
 Ruppertshofen; Rhein-Lahn-Kreis  
 Ruppertsweiler; Südwestpfalz  
 Ruschberg; Birkenfeld  
 Rüscheid; Neuwied  
 Rüssingen; Donnersbergkreis  
 Ruthweiler; Kusel  
 Rutsweiler am Glan; Kusel  
 Rutsweiler an der Lauter; Kusel

## S

Saalstadt; Südwestpfalz  
 Saarburg, Stadt; Trier-Saarburg  
 Saffig; Mayen-Koblenz  
 Salm; Vulkaneifel  
 Salmthal; Bernkastel-Wittlich  
 Salz; Westerwaldkreis  
 Salzburg; Westerwaldkreis  
 Sankt Alban; Donnersbergkreis  
 Sankt Aldegund; Cochem-Zell  
 Sankt Goar, Stadt; Rhein-Hunsrück-Kreis  
 Sankt Goarshausen, Loreleystadt, Stadt;  
 Rhein-Lahn-Kreis  
 Sankt Johann; Mayen-Koblenz  
 Sankt Johann; Mainz-Bingen  
 Sankt Julian; Kusel  
 Sankt Katharinen; Bad Kreuznach  
 Sankt Katharinen (Landkreis Neuwied);  
 Neuwied  
 Sankt Martin; Südliche Weinstraße  
 Sankt Sebastian; Mayen-Koblenz  
 Sankt Thomas; Eifelkreis Bitburg-Prüm  
 Sargenroth; Rhein-Hunsrück-Kreis  
 Sarmersbach; Vulkaneifel  
 Sassen; Vulkaneifel  
 Sauerthal; Rhein-Lahn-Kreis  
 Saulheim; Alzey-Worms

Saxler; Vulkaneifel  
 Schalkenbach; Ahrweiler  
 Schalkenmehren; Vulkaneifel  
 Schallodenbach; Kaiserslautern  
 Schankweiler; Eifelkreis Bitburg-Prüm  
 Scharfbillig; Eifelkreis Bitburg-Prüm  
 Schauerberg; Südwestpfalz  
 Schauraen; Birkenfeld  
 Schauraen; Cochem-Zell  
 Scheibenhardt; Germersheim  
 Scheid; Vulkaneifel  
 Scheidt; Rhein-Lahn-Kreis  
 Scheitenkorb; Eifelkreis Bitburg-Prüm  
 Schellweiler; Kusel  
 Schenkelberg; Westerwaldkreis  
 Scheuerfeld; Altenkirchen (Westerwald)  
 Scheuern; Eifelkreis Bitburg-Prüm  
 Schiersfeld; Donnersbergkreis  
 Schiesheim; Rhein-Lahn-Kreis  
 Schifferstadt, Stadt; Rhein-Pfalz-Kreis  
 Schillingen; Trier-Saarburg  
 Schindhard; Südwestpfalz  
 Schladt; Bernkastel-Wittlich  
 Schleich; Trier-Saarburg  
 Schleid; Eifelkreis Bitburg-Prüm  
 Schlierschied; Rhein-Hunsrück-Kreis  
 Schloßböckelheim; Bad Kreuznach  
 Schmalenberg; Südwestpfalz  
 Schmidhachenbach; Birkenfeld  
 Schmißberg; Birkenfeld  
 Schmitshausen; Südwestpfalz  
 Schmitt; Cochem-Zell  
 Schmittweiler; Bad Kreuznach  
 Schneckenhausen; Kaiserslautern  
 Schneppenbach; Bad Kreuznach  
 Schnorbach; Rhein-Hunsrück-Kreis  
 Schoden; Trier-Saarburg  
 Schömerich; Trier-Saarburg  
 Schönau (Pfalz); Südwestpfalz  
 Schönbach; Vulkaneifel  
 Schönberg; Bernkastel-Wittlich  
 Schönborn; Rhein-Hunsrück-Kreis  
 Schönborn; Rhein-Lahn-Kreis  
 Schönborn; Donnersbergkreis  
 Schöndorf; Trier-Saarburg  
 Schöneberg; Altenkirchen (Westerwald)  
 Schöneberg; Bad Kreuznach  
 Schönecken; Eifelkreis Bitburg-Prüm  
 Schönenberg-Kübelberg; Kusel  
 Schopp; Kaiserslautern  
 Schornsheim; Alzey-Worms  
 Schuld; Ahrweiler  
 Schüller; Vulkaneifel  
 Schürdt; Altenkirchen (Westerwald)  
 Schutz; Vulkaneifel  
 Schutzbach; Altenkirchen (Westerwald)  
 Schwabenheim an der Selz; Mainz-Bingen  
 Schwall; Rhein-Hunsrück-Kreis  
 Schwanheim; Südwestpfalz  
 Schwarzen; Rhein-Hunsrück-Kreis  
 Schwarzenborn; Bernkastel-Wittlich  
 Schwarzerden; Bad Kreuznach  
 Schwedelbach; Kaiserslautern  
 Schwegenheim; Germersheim  
 Schweich, Stadt; Trier-Saarburg  
 Schweigen-Rechtenbach; Südliche Weinstraße  
 Schweighausen; Rhein-Lahn-Kreis  
 Schweighofen; Südliche Weinstraße  
 Schweinschied; Bad Kreuznach  
 Schweisweiler; Donnersbergkreis  
 Schweix; Südwestpfalz  
 Schweppenhausen; Bad Kreuznach

Schwerbach; Birkenfeld  
 Schwirzheim; Eifelkreis Bitburg-Prüm  
 Schwollen; Birkenfeld  
 Seck; Westerwaldkreis  
 Seelbach; Rhein-Lahn-Kreis  
 Seelbach (Westerwald);  
 Altenkirchen (Westerwald)  
 Seelbach bei Hamm (Sieg);  
 Altenkirchen (Westerwald)  
 Seelen; Donnersbergkreis  
 Seesbach; Bad Kreuznach  
 Seffern; Eifelkreis Bitburg-Prüm  
 Sefferweich; Eifelkreis Bitburg-Prüm  
 Sehlem; Bernkastel-Wittlich  
 Seibersbach; Bad Kreuznach  
 Seifen; Altenkirchen (Westerwald)  
 Seinsfeld; Eifelkreis Bitburg-Prüm  
 Seiwerath; Eifelkreis Bitburg-Prüm  
 Selbach (Sieg); Altenkirchen (Westerwald)  
 Selchenbach; Kusel  
 Sellerich; Eifelkreis Bitburg-Prüm  
 Selters (Westerwald), Stadt;  
 Westerwaldkreis  
 Selzen; Mainz-Bingen  
 Sembach; Kaiserslautern  
 Sengerich; Eifelkreis Bitburg-Prüm  
 Senheim; Cochem-Zell  
 Senscheid; Ahrweiler  
 Sensweiler; Birkenfeld  
 Serrig; Trier-Saarburg  
 Sessenbach; Westerwaldkreis  
 Sessenhausen; Westerwaldkreis  
 Sevenig (Our); Eifelkreis Bitburg-Prüm  
 Sevenig bei Neuerburg; Eifelkreis Bitburg-Prüm  
 Siebeldingen; Südliche Weinstraße  
 Siebenbach; Mayen-Koblenz  
 Siefersheim; Alzey-Worms  
 Sien; Birkenfeld  
 Sienhachenbach; Birkenfeld  
 Sierscheid; Ahrweiler  
 Siershahn; Westerwaldkreis  
 Siesbach; Birkenfeld  
 Silz; Südliche Weinstraße  
 Simmern; Westerwaldkreis  
 Simmern/Hunsrück, Stadt; Rhein-Hunsrück-Kreis  
 Simmertal; Bad Kreuznach  
 Singhofen; Rhein-Lahn-Kreis  
 Sinspelt; Eifelkreis Bitburg-Prüm  
 Sinzig, Stadt; Ahrweiler  
 Sippersfeld; Donnersbergkreis  
 Sitters; Donnersbergkreis  
 Sohren; Rhein-Hunsrück-Kreis  
 Sohrschied; Rhein-Hunsrück-Kreis  
 Sommerau; Trier-Saarburg  
 Sommerloch; Bad Kreuznach  
 Sonnenberg-Winnenberg; Birkenfeld  
 Sonnschied; Birkenfeld  
 Sorgenloch; Mainz-Bingen  
 Sörth; Altenkirchen (Westerwald)  
 Sosberg; Cochem-Zell  
 Spabrücken; Bad Kreuznach  
 Spall; Bad Kreuznach  
 Spangdahlem; Eifelkreis Bitburg-Prüm  
 Spay; Mayen-Koblenz  
 Speicher; Eifelkreis Bitburg-Prüm  
 Spesenroth; Rhein-Hunsrück-Kreis  
 Spessart; Ahrweiler  
 Speyer, kreisfreie Stadt;  
 Spiesheim; Alzey-Worms  
 Spirkelbach; Südwestpfalz  
 Sponheim; Bad Kreuznach  
 Sprendlingen; Mainz-Bingen

Stadecken-Elsheim; Mainz-Bingen  
 Stadtkyll; Vulkaneifel  
 Stahlberg; Donnersbergkreis  
 Stahlhofen; Westerwaldkreis  
 Stahlhofen am Wiesensee; Westerwaldkreis  
 Standenbühl; Donnersbergkreis  
 Starckenburg; Bernkastel-Wittlich  
 Staudernheim; Bad Kreuznach  
 Staudt; Westerwaldkreis  
 Stebach; Neuwied  
 Steffeln; Vulkaneifel  
 Steimel; Neuwied  
 Steinalben; Südwestpfalz  
 Steinbach (Hunsrück); Rhein-Hunsrück-Kreis  
 Steinbach am Donnersberg; Donnersbergkreis  
 Steinbach am Glan; Kusel  
 Stein-Bockenheim; Alzey-Worms  
 Steinborn; Eifelkreis Bitburg-Prüm  
 Steinebach an der Wied; Westerwaldkreis  
 Steinebach/Sieg; Altenkirchen (Westerwald)  
 Steineberg; Vulkaneifel  
 Steinefrenz; Westerwaldkreis  
 Steinen; Westerwaldkreis  
 Steineroth; Altenkirchen (Westerwald)  
 Steinfeld; Südliche Weinstraße  
 Steiningen; Vulkaneifel  
 Stein-Neukirch; Westerwaldkreis  
 Steinsberg; Rhein-Lahn-Kreis  
 Steinweiler; Germersheim  
 Steinwenden; Kaiserslautern  
 Stein-Wingert; Westerwaldkreis  
 Stelzenberg; Kaiserslautern  
 Stetten; Donnersbergkreis  
 Stipshausen; Birkenfeld  
 Stockem; Eifelkreis Bitburg-Prüm  
 Stockhausen-Ilfurth; Westerwaldkreis  
 Stockum-Püschchen; Westerwaldkreis  
 Straßenhaus; Neuwied  
 Streithausen; Westerwaldkreis  
 Strickscheid; Eifelkreis Bitburg-Prüm  
 Strohn; Vulkaneifel  
 Stromberg, Stadt; Bad Kreuznach  
 Strotzbüsch; Vulkaneifel  
 Strüth; Rhein-Lahn-Kreis  
 Stürzelbach; Altenkirchen (Westerwald)  
 Sülz; Eifelkreis Bitburg-Prüm  
 Sulzbach; Birkenfeld  
 Sulzbach; Rhein-Lahn-Kreis  
 Sulzbachtal; Kaiserslautern  
 Sulzheim; Alzey-Worms

## T

Taben-Rodt; Trier-Saarburg  
 Talling; Bernkastel-Wittlich  
 Tawern; Trier-Saarburg  
 Tellig; Cochem-Zell  
 Temmels; Trier-Saarburg  
 Teschenmoschel; Donnersbergkreis  
 Thaleischweiler-Fröschen; Südwestpfalz  
 Thalfang; Bernkastel-Wittlich  
 Thalhausen; Neuwied  
 Thallichtenberg; Kusel  
 Theisbergstegen; Kusel  
 Thomm; Trier-Saarburg  
 Thörlingen; Rhein-Hunsrück-Kreis  
 Thörnich; Trier-Saarburg  
 Thür; Mayen-Koblenz  
 Tiefenbach; Rhein-Hunsrück-Kreis  
 Tiefenthal; Bad Kreuznach  
 Tiefenthal; Bad Dürkheim  
 Todenroth; Rhein-Hunsrück-Kreis

Traben-Trarbach, Stadt; Bernkastel-Wittlich  
 Traisen; Bad Kreuznach  
 Trassem; Trier-Saarburg  
 Trechtingshausen; Mainz-Bingen  
 Treis-Karden; Cochem-Zell  
 Trier, kreisfreie Stadt;  
 Trierscheid; Ahrweiler  
 Trierweiler; Trier-Saarburg  
 Trimbs; Mayen-Koblenz  
 Trimport; Eifelkreis Bitburg-Prüm  
 Trippstadt; Kaiserslautern  
 Trittenheim; Bernkastel-Wittlich  
 Trulben; Südwestpfalz

## U

Übereisenbach; Eifelkreis Bitburg-Prüm  
 Udenheim; Alzey-Worms  
 Üdersdorf; Vulkaneifel  
 Udler; Vulkaneifel  
 Uelversheim; Mainz-Bingen  
 Uersfeld; Vulkaneifel  
 Ueß; Vulkaneifel  
 Uhler; Rhein-Hunsrück-Kreis  
 Ulmen, Stadt; Cochem-Zell  
 Ulmet; Kusel  
 Undenheim; Mainz-Bingen  
 Unkel, Stadt; Neuwied  
 Unkenbach; Donnersbergkreis  
 Unnau; Westerwaldkreis  
 Unterjeckenbach; Kusel  
 Untershausen; Westerwaldkreis  
 Unzenberg; Rhein-Hunsrück-Kreis  
 Uppershausen; Eifelkreis Bitburg-Prüm  
 Urbach; Neuwied  
 Urbar; Mayen-Koblenz  
 Urbar; Rhein-Hunsrück-Kreis  
 Urmersbach; Cochem-Zell  
 Urmitz; Mayen-Koblenz  
 Urschmitt; Cochem-Zell  
 Ürzig; Bernkastel-Wittlich  
 Usch; Eifelkreis Bitburg-Prüm  
 Utscheid; Eifelkreis Bitburg-Prüm  
 Üttfeld; Eifelkreis Bitburg-Prüm  
 Utzenhain; Rhein-Hunsrück-Kreis  
 Utzerath; Vulkaneifel  
 Üxheim; Vulkaneifel

## V

Vallendar, Stadt; Mayen-Koblenz  
 Valwig; Cochem-Zell  
 Veitsrodt; Birkenfeld  
 Veldenz; Bernkastel-Wittlich  
 Vendersheim; Alzey-Worms  
 Venningen; Südliche Weinstraße  
 Vettelschoß; Neuwied  
 Vielbach; Westerwaldkreis  
 Vierherrenborn; Trier-Saarburg  
 Vinningen; Südwestpfalz  
 Virneburg; Mayen-Koblenz  
 Völkersweiler; Südliche Weinstraße  
 Volkerzen; Altenkirchen (Westerwald)  
 Volkesfeld; Mayen-Koblenz  
 Vollmersbach; Birkenfeld  
 Vollmersweiler; Germersheim  
 Volxheim; Bad Kreuznach  
 Vorderweidenthal; Südliche Weinstraße

## W


Wachenheim; Alzey-Worms  
 Wachenheim an der Weinstraße, Stadt;  
 Bad Dürkheim  
 Wackernheim; Mainz-Bingen  
 Wagenhausen; Cochem-Zell  
 Wahlbach; Rhein-Hunsrück-Kreis  
 Wahlenau; Rhein-Hunsrück-Kreis  
 Wahlheim; Alzey-Worms  
 Wahlrod; Westerwaldkreis  
 Wahnwegen; Kusel  
 Waigandshain; Westerwaldkreis  
 Waldalgesheim; Mainz-Bingen  
 Waldböckelheim; Bad Kreuznach  
 Waldbreitbach; Neuwied  
 Waldesch; Mayen-Koblenz  
 Waldfischbach-Burgalben; Südwestpfalz  
 Waldgrehweiler; Donnersbergkreis  
 Waldhambach; Südliche Weinstraße  
 Waldhof-Falkenstein; Eifelkreis Bitburg-Prüm  
 Waldlaubersheim; Bad Kreuznach  
 Waldleiningen; Kaiserslautern  
 Waldmohr; Kusel  
 Waldmühlen; Westerwaldkreis  
 Waldorf; Ahrweiler  
 Waldrach; Trier-Saarburg  
 Waldrohrbach; Südliche Weinstraße  
 Waldsee; Rhein-Pfalz-Kreis  
 Waldweiler; Trier-Saarburg  
 Walhausen; Cochem-Zell  
 Wallenborn; Vulkaneifel  
 Wallendorf; Eifelkreis Bitburg-Prüm  
 Wallersheim; Eifelkreis Bitburg-Prüm  
 Wallertheim; Alzey-Worms  
 Wallhalben; Südwestpfalz  
 Wallhausen; Bad Kreuznach  
 Wallmenroth; Altenkirchen (Westerwald)  
 Wallmerod; Westerwaldkreis  
 Wallscheid; Bernkastel-Wittlich  
 Walsdorf; Vulkaneifel  
 Walshausen; Südwestpfalz  
 Walsheim; Südliche Weinstraße  
 Walterschen; Altenkirchen (Westerwald)  
 Warmsroth; Bad Kreuznach  
 Wartenberg-Rohrbach; Donnersbergkreis  
 Wasenbach; Rhein-Lahn-Kreis  
 Wassenach; Ahrweiler  
 Wasserliesch; Trier-Saarburg  
 Wattenheim; Bad Dürkheim  
 Watzerath; Eifelkreis Bitburg-Prüm  
 Wawern; Eifelkreis Bitburg-Prüm  
 Wawern; Trier-Saarburg  
 Waxweiler; Eifelkreis Bitburg-Prüm  
 Wehr; Ahrweiler  
 Weibern; Ahrweiler  
 Weiden; Birkenfeld  
 Weidenbach; Rhein-Lahn-Kreis  
 Weidenbach; Vulkaneifel  
 Weidenhahn; Westerwaldkreis  
 Weidenthal; Bad Dürkheim  
 Weidingen; Eifelkreis Bitburg-Prüm  
 Weiler; Cochem-Zell  
 Weiler; Mayen-Koblenz  
 Weiler bei Bingen; Mainz-Bingen  
 Weiler bei Monzingen; Bad Kreuznach  
 Weilerbach; Kaiserslautern  
 Weinähr; Rhein-Lahn-Kreis  
 Weingarten (Pfalz); Germersheim  
 Weinolsheim; Mainz-Bingen  
 Weinsheim; Bad Kreuznach  
 Weinsheim; Eifelkreis Bitburg-Prüm

Weisel; Rhein-Lahn-Kreis  
 Weisenheim am Berg; Bad Dürkheim  
 Weisenheim am Sand; Bad Dürkheim  
 Weißenthurm, Stadt; Mayen-Koblenz  
 Weitefeld; Altenkirchen (Westerwald)  
 Weitersbach; Birkenfeld  
 Weitersborn; Bad Kreuznach  
 Weitersburg; Mayen-Koblenz  
 Weitersweiler; Donnersbergkreis  
 Welcherath; Vulkaneifel  
 Welchweiler; Kusel  
 Welgesheim; Mainz-Bingen  
 Welkenbach; Westerwaldkreis  
 Wellen; Trier-Saarburg  
 Welling; Mayen-Koblenz  
 Welschbillig; Trier-Saarburg  
 Welschenbach; Mayen-Koblenz  
 Welschneudorf; Westerwaldkreis  
 Welterod; Rhein-Lahn-Kreis  
 Weltersburg; Westerwaldkreis  
 Wendelsheim; Alzey-Worms  
 Werkhausen; Altenkirchen (Westerwald)  
 Wernersberg; Südliche Weinstraße  
 Weroth; Westerwaldkreis  
 Wershofen; Ahrweiler  
 Weselberg; Südwestpfalz  
 Westerburg, Stadt; Westerwaldkreis  
 Westernohe; Westerwaldkreis  
 Westheim (Pfalz); Germersheim  
 Westhofen; Alzey-Worms  
 Wettlingen; Eifelkreis Bitburg-Prüm  
 Weyer; Rhein-Lahn-Kreis  
 Weyerbuch; Altenkirchen (Westerwald)  
 Weyher in der Pfalz; Südliche Weinstraße  
 Wickenrodt; Birkenfeld  
 Wiebelsheim; Rhein-Hunsrück-Kreis  
 Wied; Westerwaldkreis  
 Wierschem; Mayen-Koblenz  
 Wiersdorf; Eifelkreis Bitburg-Prüm  
 Wiesbach; Südwestpfalz  
 Wiesbaum; Vulkaneifel  
 Wiesemscheid; Ahrweiler  
 Wiesweiler; Kusel  
 Wilgartswiesen; Südwestpfalz  
 Willingen; Westerwaldkreis  
 Willmenrod; Westerwaldkreis  
 Willroth; Altenkirchen (Westerwald)  
 Willwerscheid; Bernkastel-Wittlich  
 Wilsecker; Eifelkreis Bitburg-Prüm  
 Wiltingen; Trier-Saarburg  
 Wilzenberg-Hußweiler; Birkenfeld  
 Wimbach; Ahrweiler  
 Wincheringen; Trier-Saarburg  
 Winden; Rhein-Lahn-Kreis  
 Winden; Germersheim  
 Windesheim; Bad Kreuznach  
 Windhagen; Neuwied  
 Winkel (Eifel); Vulkaneifel  
 Winkelbach; Westerwaldkreis  
 Winnen; Westerwaldkreis  
 Winnerath; Ahrweiler  
 Winnigen; Mayen-Koblenz  
 Winnweiler; Donnersbergkreis  
 Winringen; Eifelkreis Bitburg-Prüm  
 Winterbach; Bad Kreuznach  
 Winterbach (Pfalz); Südwestpfalz  
 Winterborn; Donnersbergkreis  
 Winterburg; Bad Kreuznach  
 Winterscheid; Eifelkreis Bitburg-Prüm  
 Wintersheim; Mainz-Bingen  
 Winterspelt; Eifelkreis Bitburg-Prüm  
 Winterwerb; Rhein-Lahn-Kreis

Wintrich; Bernkastel-Wittlich  
 Wirft; Ahrweiler  
 Wirfus; Cochem-Zell  
 Wirges, Stadt; Westerwaldkreis  
 Wirscheid; Westerwaldkreis  
 Wirschweiler; Birkenfeld  
 Wissen, Stadt; Altenkirchen (Westerwald)  
 Wißmannsdorf; Eifelkreis Bitburg-Prüm  
 Wittgert; Westerwaldkreis  
 Wittlich, Stadt; Bernkastel-Wittlich  
 Woldert; Neuwied  
 Wölferlingen; Westerwaldkreis  
 Wolfsheim; Mainz-Bingen  
 Wolfstein, Stadt; Kusel  
 Wolken; Mayen-Koblenz  
 Wollmerath; Cochem-Zell  
 Wöllstein; Alzey-Worms  
 Wölmersen; Altenkirchen (Westerwald)  
 Wolsfeld; Eifelkreis Bitburg-Prüm  
 Womrath; Rhein-Hunsrück-Kreis  
 Wonsheim; Alzey-Worms  
 Woppenroth; Rhein-Hunsrück-Kreis  
 Worms, kreisfreie Stadt;  
 Wörrstadt, Stadt; Alzey-Worms  
 Wörth am Rhein, Stadt; Germersheim  
 Würlich; Rhein-Hunsrück-Kreis  
 Würzweiler; Donnersbergkreis  
 Wüschheim; Rhein-Hunsrück-Kreis

## Z

Zehnhausen bei Rennerod; Westerwaldkreis  
 Zehnhausen bei Wallmerod; Westerwaldkreis  
 Zeiskam; Germersheim  
 Zell (Mosel), Stadt; Cochem-Zell  
 Zellertal; Donnersbergkreis  
 Zeltingen-Rachtig; Bernkastel-Wittlich  
 Zemmer; Trier-Saarburg  
 Zendscheid; Eifelkreis Bitburg-Prüm  
 Zerf; Trier-Saarburg  
 Zettingen; Cochem-Zell  
 Ziegenhain; Altenkirchen (Westerwald)  
 Zilshausen; Cochem-Zell  
 Zimmerschied; Rhein-Lahn-Kreis  
 Zornheim; Mainz-Bingen  
 Zotzenheim; Mainz-Bingen  
 Züschen; Trier-Saarburg  
 Zweibrücken, kreisfreie Stadt;  
 Zweifelscheid; Eifelkreis Bitburg-Prüm



## Impressum

---

Herausgeber:  
Der Landeswahlleiter Rheinland-Pfalz  
Mainzer Straße 14-16  
56130 Bad Ems

Telefon: 02603 71-0  
Telefax: 02603 71-4130

E-Mail: [wahlen@statistik.rlp.de](mailto:wahlen@statistik.rlp.de)  
Internet: [www.wahlen.rlp.de](http://www.wahlen.rlp.de)

Redaktion: Büro des Landeswahlleiters

Titelfoto: Europaparlament

Druck: Landesamt für Vermessung und Geobasisinformation Rheinland-Pfalz, Koblenz

Erschienen im April 2010

Preis: 15,00 EUR

---

© Landeswahlleiter Rheinland-Pfalz · Bad Ems · 2010

Für nichtgewerbliche Zwecke sind Vervielfältigung und unentgeltliche Verbreitung, auch auszugsweise, mit Quellenangabe gestattet. Die Verbreitung, auch auszugsweise, über elektronische Systeme/Datenträger bedarf der vorherigen Zustimmung. Alle übrigen Rechte bleiben vorbehalten.