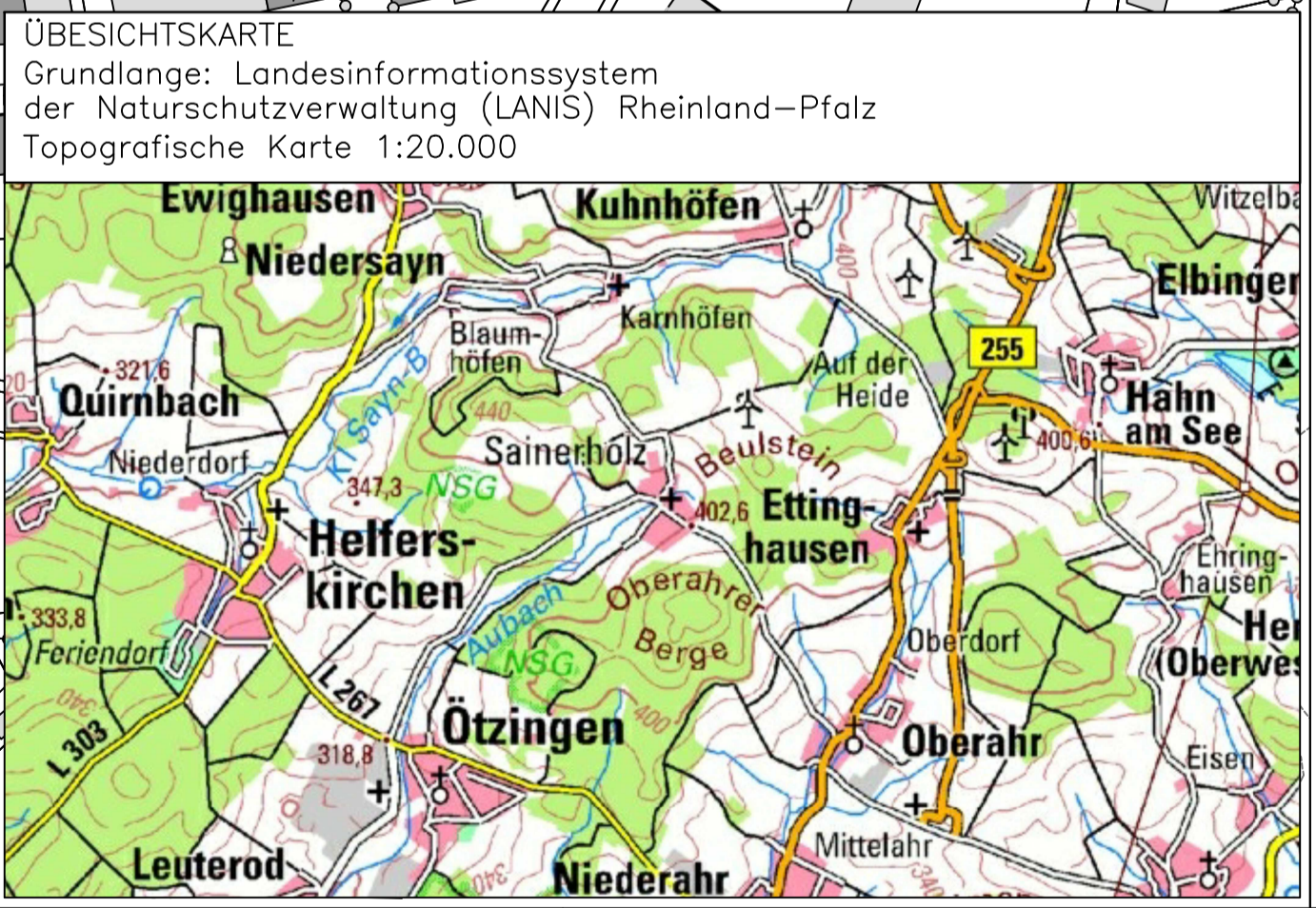
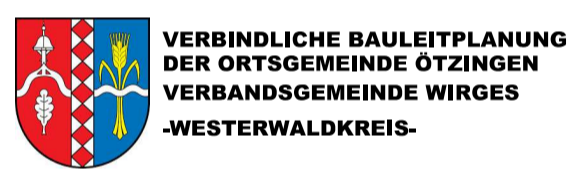


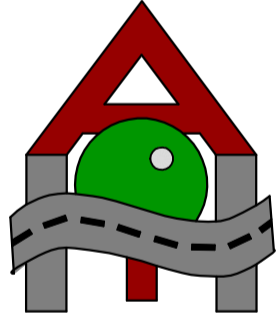
- ### LEGENDE
- allgemeines Wohngebiet (WA)
 - öffentliche Grundfläche / Entwässerungsgraben
 - Grenze des Geltungsbereichs (Planung)
 - geplante Verkehrsfläche
 - best. Verkehrsflächen
 - GRZ 0,4 Grundflächenzahl
 - GFZ 0,8 Geschossflächenzahl
 - festgesetzte Haustypen
 - WA Allgemeines Wohngebiet
 - max. Zahl der zulässigen Vollgeschosse
 - offene Bauweise
 - best. Bebauung
 - geplante Baugrenze
 - Bäume zu erhalten
 - Bäume zu pflanzen
 - Gehölzbestand zu erhalten

Ergänzt / Geändert	
Name	Datum



Beratender Ingenieur

PLANUNG · OBJEKTBETREUUNG
ING.-BÜRO A. HÜBINGER



Bauvorhaben ... 1. Änderung der Ergänzungssatzung "Strüthchenweg" Ortsgemeinde 56244 Ötzingen

Auftraggeber ... Ortsgemeinde Ötzingen
Hauptstraße 18, 56244 Ötzingen

Kanalisation
Strassenplanung
Wasserwirtschaft
Bauleitplanung

Art des Planes
Lageplan

Projekt Nr. / Plan Nr.
506.12.21 / 1

Unterschriften

Der Auftraggeber _____ Der Planer _____

Maßstab
1 : 1000

Datum
Dezember 2021