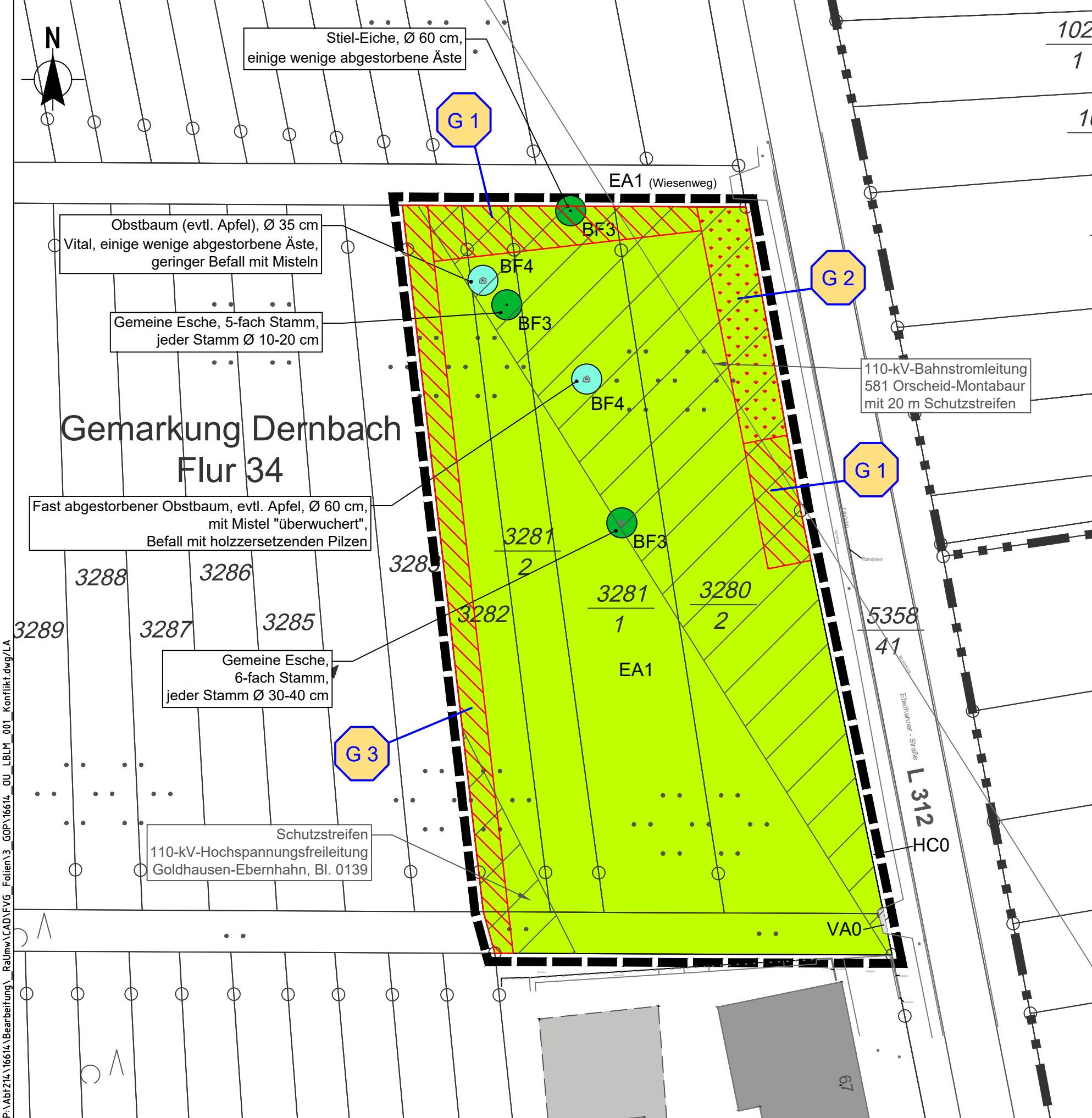
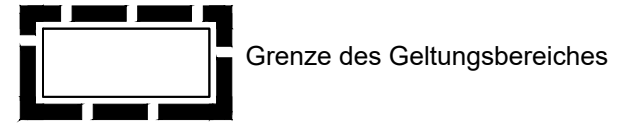


Datengrundlagen:  
 Kataster: Geobasisinformationen der Vermessungs- und Katasterverwaltung Rheinland-Pfalz (Zustimmung vom 15. Oktober 2002), von CISS TDI GmbH, Stand 11/2021  
 Vermessung: Vermessungsbüro Neuroth & Neuroth GbR, Stand 09/2021  
 Lagebezugssystem UTM / ETRS89



**Legende:**



**Bestand / Biotoptypen**

**Kleingehölze**

- BF3 Einzelbaum
- BF4 Obstbaum

**Grünland**

- EA1 Fettwiese

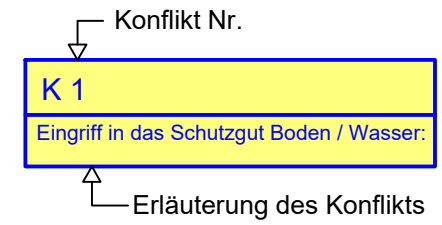
**Weitere Anthropogen bedingte Biotope**

- HC0 Rain / Straßenrand

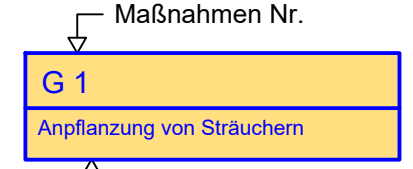
**Verkehrs- und Wirtschaftspflege**

- VA0 Straße, Weg versiegelt
- EA1 Wiesenweg (als Grünland eingestuft)

**Konflikte**

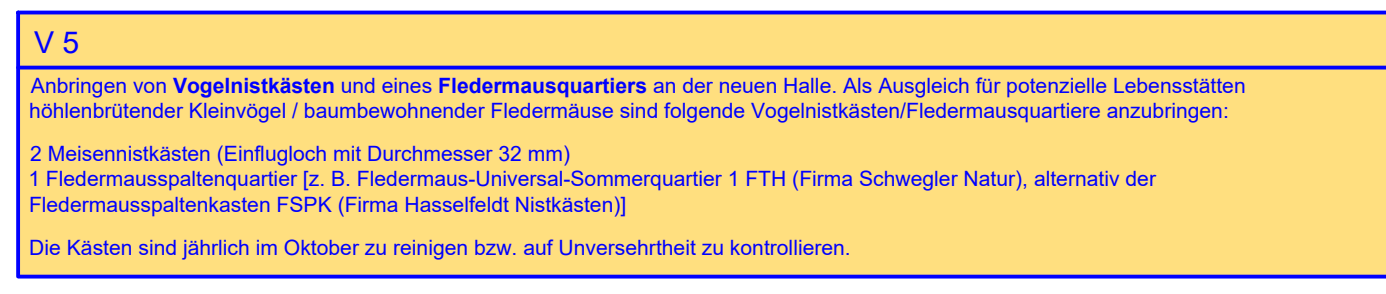
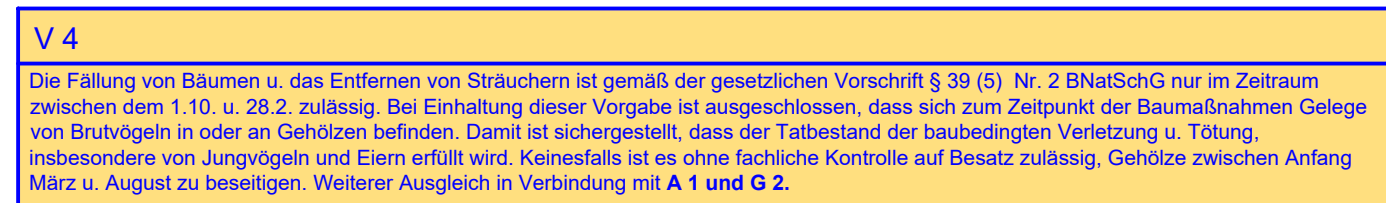
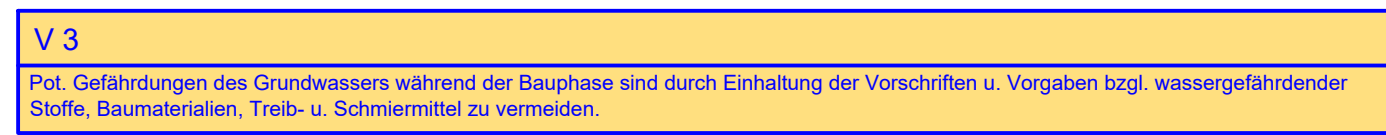
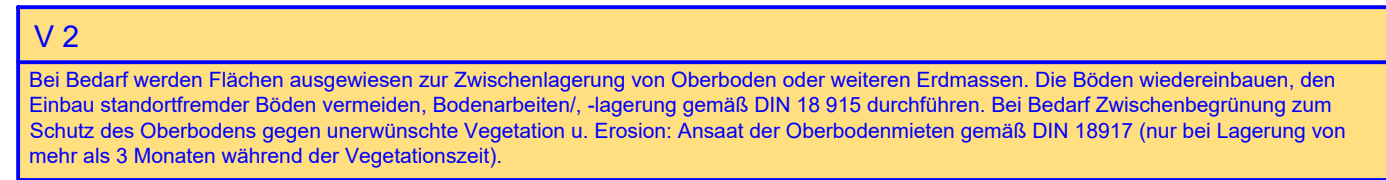
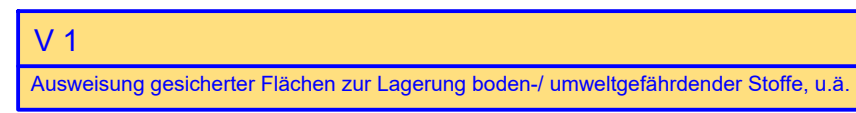
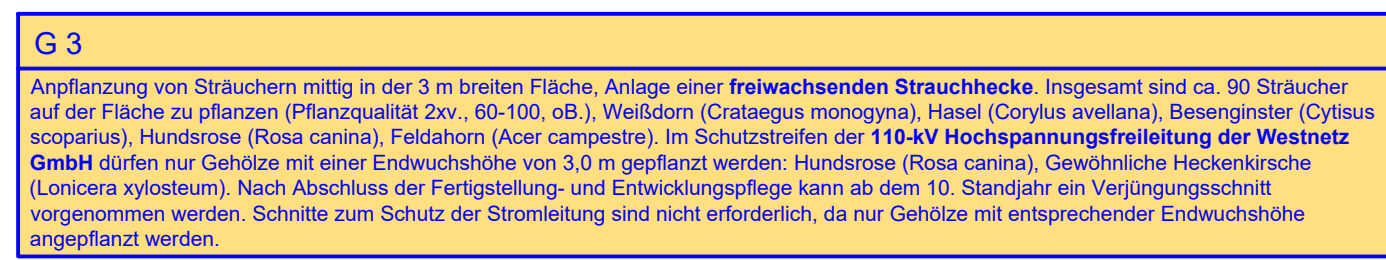
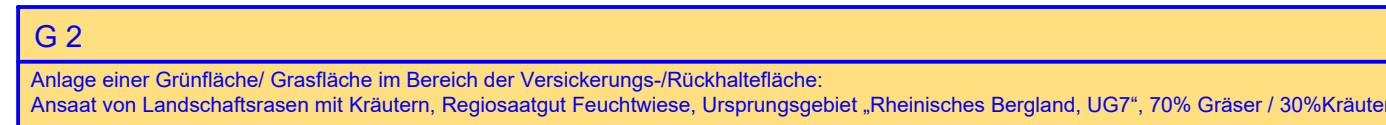
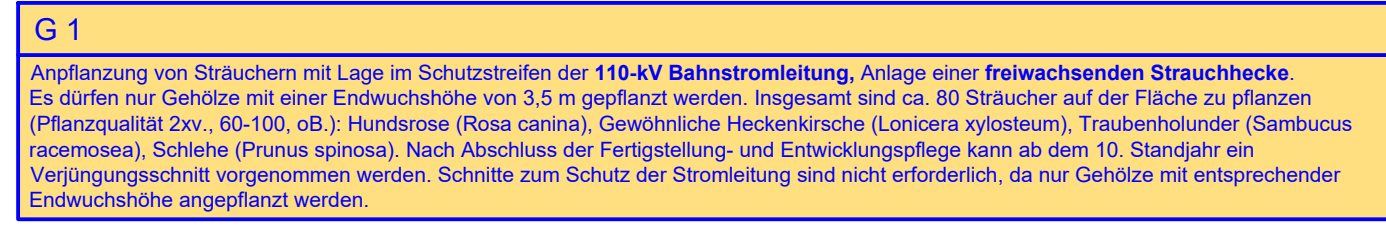
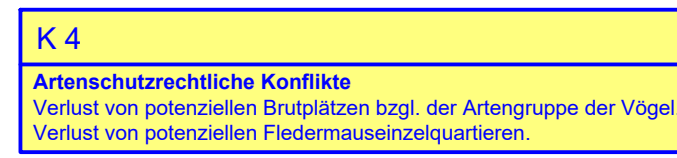
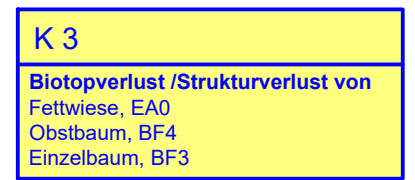
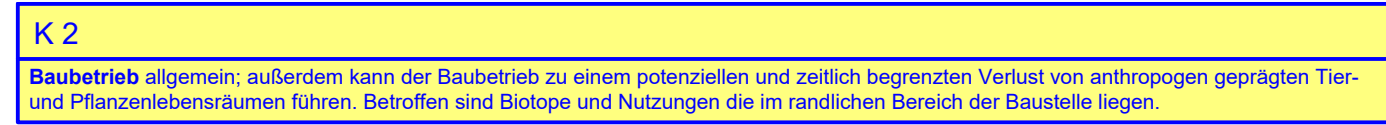
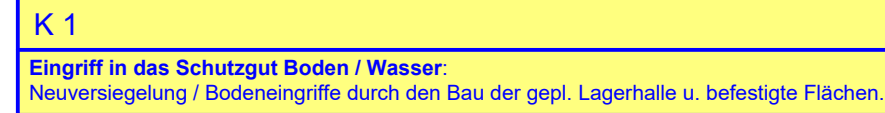


**Maßnahmen**



- Ansaat von Landschaftsrasen
- Gehölzpflanzung


G = Gestaltungsmaßnahme  
 V = Vermeidungsmaßnahme



**KOCKS CONSULT GMBH** **KOCKS INGENIEURE**  
 Kocks Consult GmbH • Stegmannstr. 32-38 • 56068 Koblenz • Tel.: +49 261 1302-0 Fax: +49 261 1302-400 • eMail: info@kocks-ing.de

	Name	Datum
bearbeitet	Tönnnes	März 2023
gezeichnet	Poerschke	März 2023
geprüft	Mansfeld	März 2023
	Nummer / Bezeichnung	
Projekt Nr.	214-16614	

**Ortsgemeinde Dernbach**



	Bezeichnung
Projektname	Bebauungsplan „FVG Erweiterung“
Objekt	Umweltbericht
Planbezeichnung	Integrierter Bestands-, Konflikt- und Maßnahmenplan
Maßstab	1:500
Plan Nr.	Anlage 2

P:\Abt214\16614\Bebauungsplan\Raum\CAD\FVG\_Folien3\_GOP\16614\_OU\_LBLM\_001\_Konflikt.dwg/LA