



NSG-ALBUM

Horreninsel

NSG 338.020



(P.E.Jöns)

NSG-ALBUM

NSG Horreninsel

Entwicklung des Naturschutzgebiets im Zeitraum der Biotopbetreuung (Überblick)

NSG-Ausweisung:	31. August 1978
Biotopbetreuung seit:	1994
Entwicklungsziel:	Erhaltung des Gebietes mit seinen Wasser- und Wasserwechselbereichen, seinen Weich- und Hartholzauen, seinen Halbtrockenrasen als Standort seltener Pflanzenarten und Pflanzengesellschaften sowie als Lebensraum seltener Tierarten
Maßnahmenumsetzung:	Regelmäßige Mahd des Halbtrockenrasens. Bekämpfung der Goldrute. Sicherung der Bestände an <i>Inula salicina</i> und <i>Peucedanum officinalis</i> .
Zustand (früher):	(ca. 1994) Randbereiche des Stromtalhalbtrockenrasens stark durchsetzt mit Goldrute.
Bisher erreichtes Ziel:	(2011) Die Goldrute auf dem Stromtalhalbtrockenrasen ist stark zurück gegangen. Gute Bestände an <i>Inula salicina</i> und <i>Peucedanum officinalis</i> .



Ihre Biotopbetreuerin im Landkreis Rheinpfalz-Kreis:

Petra E. Jörns
Tel: 06231 941042
mailto: p.e.joerns@bgjs.de




Impressum

Landesamt für Umwelt, Wasserwirtschaft und Gewerbeaufsicht Rheinland-Pfalz
Kaiser-Friedrich-Str.7
55116 Mainz
www.luwg.rlp.de

Fotos: Petra E. Jörns
Text: Petra E. Jörns, RechtsVO des Landkreises
Stand: März 2011

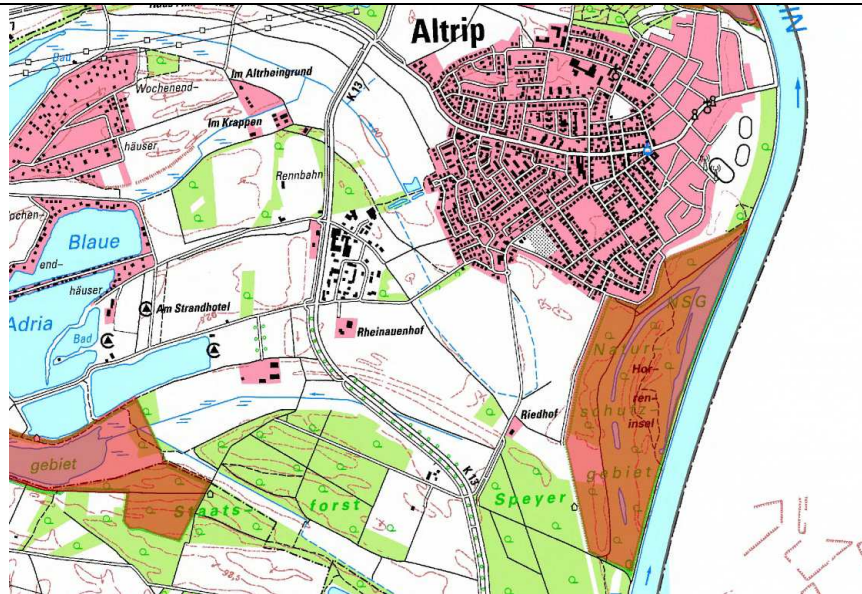
NSG Horreninsel, Lage

Legende:

-  NSG
-  Landesgrenze
-  TK 1:25.000 farbig






(LANIS)

http://map1.naturschutz.rlp.de/mapserver_lanis/



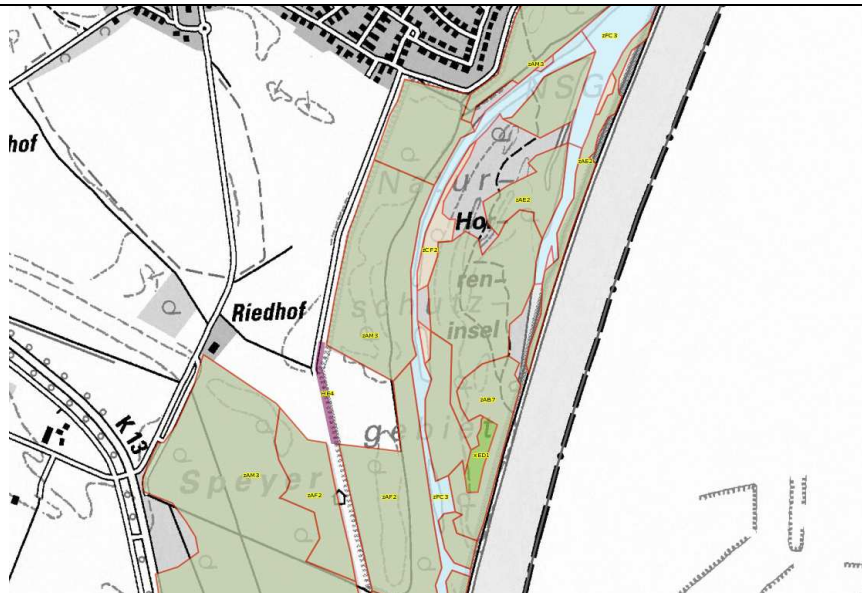
NSG Horreninsel, Biotopkataster

Legende:

-  BT A Wälder
-  BT C Moore, Sümpfe
-  BT E Grünland
-  Landesgrenze
-  TK 1:25.000 grau



(LANIS)

http://map1.naturschutz.rlp.de/mapserver_lanis/



NSG Horreninsel, Luftbild mit Maßnahmenfläche

Legende:

-  Maßnahmenfläche
-  Landesgrenze

(LANIS)

http://map1.naturschutz.rlp.de/mapserver_lanis/





**Blick über den
Stromtalhalbtrocken-
rasen nach Norden**

(P.E. Jörns, 20.09.2010)



**Blick über den
Stromtalhalbtrocken-
rasen nach Süden**

(P.E. Jörns, 20.09.2010)




**Stromtalhalbtrocken-
rasen Weidenalant,
*Inula salicina***

(li: P.E. Jörns, 20.09.2010;
re: Bernd Haynold,
Wikimedia Commons)

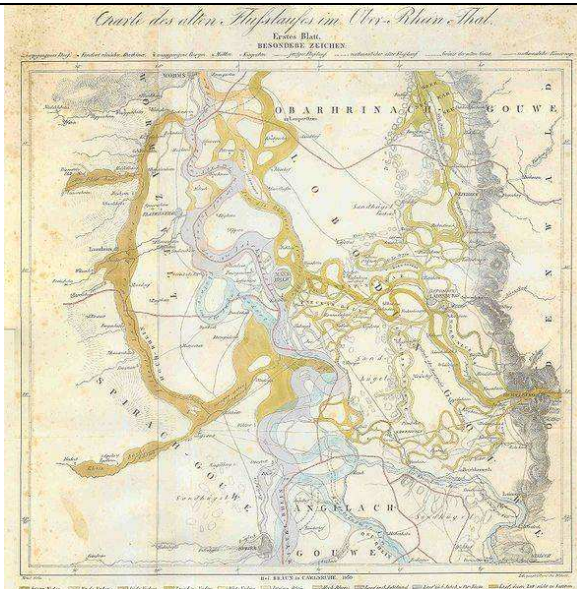
Stromtalhalb-trockenrasen Echter Haarstrang, *Peucedanum officinalis*

(li: P. E. Jörns, 20.09.2010; re: Fornax, Wikimedia Commons)



Verschiedene Flussläufe im Laufe der Jahrhunderte im Großraum Mannheim auf einer Karte von 1850

(Wikimedia Commons)



Rheinbegradigung durch Tulla

Links: **Verschiedene Flussläufe an der Neckarmündung**

Rechts: **Ursprünglicher Plan mit verschiedenen Durchstichen u.a. dem bei Altrip**

(Immanuel Giel, Wikimedia Commons)

