

**Signaturenkatalog AFIS
Rheinland-Pfalz**

auf Basis der GeolInfoDok 6.0

(AFIS-SK RP)

Stand: 2. Dezember 2010

Ministerium des Innern und für Sport

AFIS-Signaturenverzeichnis Rheinland-Pfalz

Inhaltsverzeichnis:

Teil A: Vorbemerkungen

- 1 Allgemeines
- 1.1 Einzelnachweise
- 1.2 Punktlisten
- 2 Farbtabelle

Teil B: Landesspezifische Signaturenbibliothek

Teil C: Landesspezifische Präsentation

- 1 Einzelnachweise
- 2 Punktlisten

Teil A: Vorbemerkungen

1 Allgemeines

Der AFIS-Signaturenverzeichnis Rheinland-Pfalz (AFIS-SK RP) enthält Regelungen zur Präsentation der AFIS-Bestandsdaten für die Auszüge aus dem vermessungstechnischen Raumbezug (Präsentationsausgaben). Ergänzende Regelungen enthält der AFIS-Signaturenverzeichnis Version 6.0 der Arbeitsgemeinschaft der Vermessungsverwaltungen der Länder der Bundesrepublik Deutschland (AFIS-SK AdV).

Die Regelungen des AFIS-SK RP und des AFIS-SK AdV konkurrieren. Die primär maßgebenden Regelungen enthält der AFIS-SK RP. Sind darin keine Festlegungen zur Darstellung von AFIS-Bestandsdaten getroffen, sind die Regelungen des AFIS-SK AdV anzuwenden.

Im AFIS-SK RP beginnen alle Signatur- und Positionierungsnummern mit der spezifischen Kennung RP.

Abweichend vom AFIS-SK AdV enthalten die Einzelnachweise und Punktlisten keinen Hinweis zum Verwendungsvorbehalt und zur allgemeinen Vervielfältigungsbefugnis.

1.1 Einzelnachweise

Die Einzelnachweise für die einzelnen Objektarten sind grundsätzlich im Hochformat DIN A4 auszugeben. Der AFIS-Signaturenverzeichnis Rheinland-Pfalz enthält Regelungen für Schwarz-weiß- und Farbausgaben.

1.2 Punktlisten

Die Punktlisten sind im Hochformat DIN A4 auszugeben.


2 Farbtabelle

Die Farbtabelle stellt den Zusammenhang zwischen dem Farbnamen und den Farbanteilen her:

Farbname	Euro-Skala (Anteile in %)			
	cyan	magenta	yellow	schwarz
HKS17 – 30 – 100 – 70 – 0	30	100	70	0

Teil B: Landesspezifische Signaturenbibliothek

1 Symbol

Landeslogo - Einbettfeld Wort-/Bildmarke		Signaturnummer: RP3001
Bild:		
Darstellungspriorität:	380	
Bezugspunkt:	0 0	
Flächenposition:	Rechteck -3050 -1100;-3050 1100; 3050 1100; 3050 -1100;	
Anmerkungen:	„Flächenposition“ bestimmt Höhe und Breite des Einbettfeldes. Das Einbettfeld ist grundsätzlich bei allen Auszügen zu verwenden.	

2 Schrift

Schriftformat N 8		Signaturnummer: RP4082
Bild:		
Arial, normal, 8 pt		
Darstellungspriorität:	380	
Schriftart:	Arial	
Schriftstil:	Normal	
Schriftgrad:	8 pt	
Schriftfarbe:	Schwarz – 0 – 0 – 0 – 100	

Schriftformat N 8 BLISS 2 HKS17		Signaturnummer: RP4083
Bild:		
BLISS 2, REGULAR, 8 PT, GROSSBUCHSTABEN		
Darstellungspriorität:	420	
Schriftart:	BLISS 2 regular	
Schriftstil:	Normal	
Schriftgrad:	8 pt	
Schriftfarbe:	HKS17 – 30 – 100 – 70 – 0	
Effekt:	Großbuchstaben	

oder

Schriftformat N 8 BLISS 2		Signaturnummer: RP4083
Bild:		
BLISS 2, REGULAR, 8 PT, GROSSBUCHSTABEN		
Darstellungspriorität:	420	
Schriftart:	BLISS 2 regular	
Schriftstil:	Normal	
Schriftgrad:	8 pt	
Schriftfarbe:	Schwarz – 0 – 0 – 0 – 100	
Effekt:	Großbuchstaben	

Schriftformat F 16

Signaturnummer: RP4160

Bild:


Arial, fett, 16 pt

Darstellungspriorität:	380
Schriftart:	Arial
Schriftstil:	Fett
Schriftgrad:	16 pt
Schriftfarbe:	Schwarz – 0 – 0 – 0 – 100

Teil C: Landesspezifische Präsentation

1 Einzelpunktnachweise


Ausgabekopf

Ableitungsregel	Präsentation
<p>Landeslogo</p> <p style="text-align: right;">→ RP3001 (DIN A4)</p>	
<p>Bezeichnung der Vermessungs- und Katasterbehörde</p> <p>→ „LANDESAMT FÜR VERMESSUNG UND GEOBASISINFORMATION“ → RP4083 (DIN A4)</p>	<p>LANDESAMT FÜR VERMESSUNG UND GEOBASISINFORMATION</p> <p>LANDESAMT FÜR VERMESSUNG UND GEOBASISINFORMATION</p>
<p>Anschrift der Vermessungs- und Katasterbehörde</p> <p>→ Anschrift des Landesamts für Vermessung und Geobasisinformation → RP4082</p>	<p>Ferdinand-Sauerbruch-Str. 15 56073 Koblenz</p>

Ableitungsregel	Präsentation
<p>Art des Auszuges</p> <p>AKS.ADA[+] → „Auszug aus den Geobasisinformationen“ → RP4160</p>	<p>Auszug aus den Geobasisinformationen</p>
<p>Art der Ausgabe</p> <p>AKS.ADA[+] → „Einzelnachweis“ AKS[ADA] → 4107</p>	<p>Einzelnachweis Schwerefestpunkt</p>
<p>Datum der Ausgabe</p> <p>AKS.DAG[+] → „Hergestellt am“ AKS[ADA] → 4081</p>	<p>Hergestellt am 03.09.2010</p>
<p>Punktkenung</p> <p>RPEX.PKN[+] → Punktkenung RPEX[PKN] → RP4160</p>	<p>6007810600</p>

2 Punktlisten

Ausgabekopf

<p>Landeslogo</p> <p>→ RP3001 (DIN A4)</p>	
<p>Bezeichnung der Vermessungs- und Katasterbehörde</p> <p>→ „LANDESAMT FÜR VERMESSUNG UND GEOBASISINFORMATION“ → RP4083 (DIN A4)</p>	<p>LANDESAMT FÜR VERMESSUNG UND GEOBASISINFORMATION</p> <p>LANDESAMT FÜR VERMESSUNG UND GEOBASISINFORMATION</p>
<p>Anschrift der Vermessungs- und Katasterbehörde</p> <p>→ Anschrift des Landesamts für Vermessung und Geobasisinformation → RP4082</p>	<p>Ferdinand-Sauerbruch-Str. 15 56073 Koblenz</p>
<p>Art des Auszuges</p> <p>AKS.ADA[+] → „Auszug aus den Geobasisinformationen“ → RP4160</p>	<p>Auszug aus den Geobasisinformationen</p>

<p>Art der Ausgabe</p> <p>AKS.ADA[+] →→ „Punktliste“ AKS[ADA] → 4107</p>	<p>Punktliste Schwerfestpunkte</p>
<p>Datum der Ausgabe</p> <p>AKS.DAG[+] →→ „Hergestellt am“ AKS[ADA] → 4081</p>	<p>Hergestellt am 03.09.2010</p>