

# 70 Jahre



Rheinland-Pfalz  
LANDESAMT FÜR GEOLOGIE  
UND BERGBAU

# Geologischer Dienst

## DAS LANDESAMT

Das Landesamt für Geologie und Bergbau ist die geowissenschaftliche Fachbehörde sowie die Aufsichts- und Genehmigungsbehörde für den Bergbau des Landes Rheinland-Pfalz.

## GEOLOGIE

Die Abteilung Geologie nimmt die Kernaufgaben des Staatlichen Geologischen Dienstes von Rheinland-Pfalz wahr. Aufgabenschwerpunkte sind die integrierte geowissenschaftliche Landesaufnahme und die Beratung zu den damit verbundenen Themenfeldern:

- ▶ Geologie & Rohstoffe
- ▶ Boden
- ▶ Hydrogeologie
- ▶ Ingenieurgeologie & Erdbebendienst
- ▶ Geotourismus & Geotopschutz


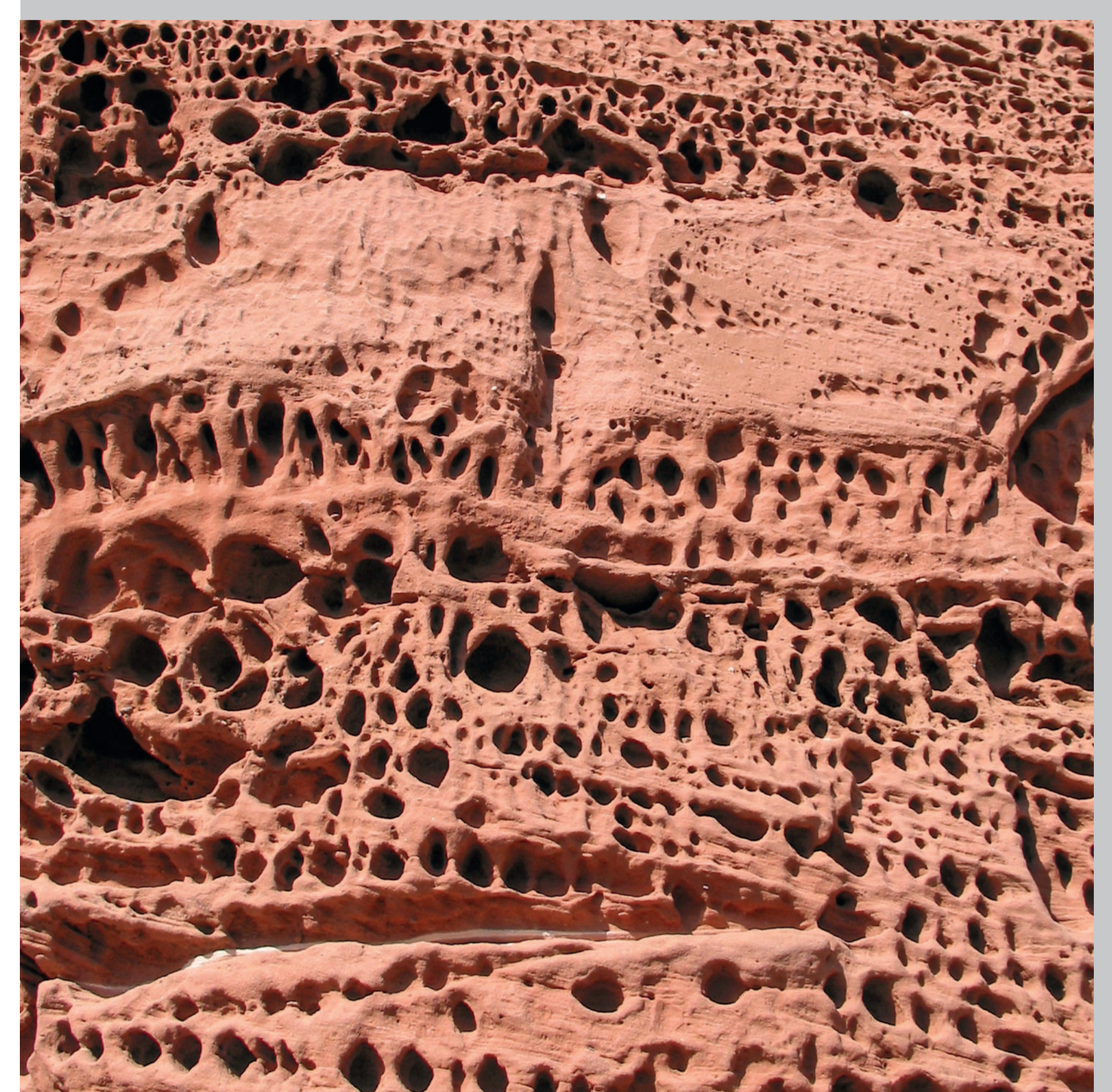

## BERGBAU

Die Abteilung Bergbau übernimmt die Aufgaben als Aufsichts- und Genehmigungsbehörde für bergrechtliche Genehmigungsverfahren und die Aufsicht über die bergbaulichen Gewinnungsstellen.

- ▶ Bergaufsicht
- ▶ Bergrecht
- ▶ Planfeststellung
- ▶ Bohrlochbergbau
- ▶ Markscheidewesen

## LABORE, DATEN & DIENSTE

Als moderner Dienstleister stellt das Landesamt eine Fülle geowissenschaftlicher Daten und Informationen für Politik, Verwaltung, Wirtschaft und nicht zuletzt für alle Bürgerinnen und Bürger digital und analog bereit. Wir sind das geologische Gedächtnis des Landes!



Landesamt für Geologie und Bergbau  
Rheinland-Pfalz

