



2018

STATISTISCHE BERICHTE



Realsteuervergleich 2017

Zeichenerklärungen

0	Zahl ungleich Null, Betrag jedoch kleiner als die Hälfte von 1 in der letzten ausgewiesenen Stelle
-	nichts vorhanden
.	Zahl unbekannt oder geheim
x	Nachweis nicht sinnvoll
...	Zahl fällt später an
/	keine Angabe, da Zahl nicht sicher genug
()	Aussagewert eingeschränkt, da Zahl statistisch unsicher
D	Durchschnitt
p	vorläufig
r	revidiert
s	geschätzt

Für die Abgrenzung von Größenklassen wird im Allgemeinen anstelle einer ausführlichen Beschreibung „50 bis unter 100“ die Darstellungsform „50 – 100“ verwendet.

Einzelwerte in Tabellen werden im Allgemeinen ohne Rücksicht auf die Endsumme gerundet.

Abkürzungen

gkSt.	große kreisangehörige Stadt
St.	kreisfreie Stadt

Inhalt

Seite

Informationen zur Statistik	4
--	----------

Glossar	5
----------------------	----------

Tabellen

Kassenmäßige Steuereinnahmen der Gemeinden und Gemeindeverbände

T 1	Kassenmäßige Steuereinnahmen der Gemeinden und Gemeindeverbände 2011–2017 nach Gebietskörperschaftsgruppen und Gemeindegrößenklassen	14
T 2	Kassenmäßige Steuereinnahmen der Gemeinden und Gemeindeverbände 2011–2017 nach Verwaltungsbezirken	15
T 3	Kassenmäßige Steuereinnahmen der Gemeinden und Gemeindeverbände 2017 nach Arten und Verwaltungsbezirken	17
T 4	Kassenmäßige Steuereinnahmen der Gemeinden und Gemeindeverbände 2017 nach Arten sowie Gebietskörperschaftsgruppen und Gemeindegrößenklassen	19

Realsteuervergleich

T 5	Realsteuergrundbeträge 2017 nach Gebietskörperschaftsgruppen und Gemeindegrößenklassen	20
T 6	Gewogene Durchschnittshebesätze der Realsteuern 2015–2017	21
T 7	Realsteueraufbringungskraft und Steuereinnahmekraft der Gemeinden 2017 nach Gebietskörperschaftsgruppen und Gemeindegrößenklassen	22
T 8	Realsteuergrundbeträge 2017 nach Verwaltungsbezirken	23
T 9	Realsteueraufbringungskraft und Steuereinnahmekraft der Gemeinden 2017 nach Verwaltungsbezirken	24
T 10	Gewogene Durchschnittshebesätze der Realsteuern 2015–2017 nach Verwaltungsbezirken	26
T 11	Streuung der Realsteuerhebesätze 2017 nach Hebesatzgruppen und Gemeindegrößenklassen	27

Gemeindeergebnisse

T 12	Steuereinnahmen, Realsteuerhebesätze, Realsteueraufbringungskraft und Steuereinnahmekraft der Gemeinden 2017	28
------	--	----

Karten

K 1	Steuereinnahmekraft der Gemeinden 2017	9
-----	--	---

Grafiken

G 1	Kassenmäßige Steuereinnahmen der Gemeinden 2017	10
G 2	Steuereinnahmekraft der Gemeinden 2017	10
G 3	Steuereinnahmekraft der Gemeinden 1990, 1995, 2000–2017	11
G 4	Kassenmäßige Steuereinnahmen der Gemeinden und Gemeindeverbände 2017	11
G 5	Steuereinnahmekraft der Gemeinden 1990, 2000 und 2017	12
G 6	Streuung der Realsteuerhebesätze 1990, 2000 und 2017 nach Hebesatzgruppen	13

Informationen zur Statistik

Ziel der Statistik

Zweck des Realsteuervergleichs ist die landeseinheitliche Berechnung von Steuerkraftzahlen um vergleichbare Indikatoren für die wirtschaftliche Leistungsfähigkeit der Gemeinden zu erhalten.

Rechtsgrundlagen

Nach dem Gesetz über Finanz- und Personalstatistiken in der Fassung der Bekanntmachung vom 22. Februar 2006 (BGBl. I S. 438), zuletzt durch Artikel 2 des Gesetzes vom 2. März 2016 (BGBl. I S. 342) geändert, wird – in Verbindung mit dem Bundesstatistikgesetz (BStatG) in der Fassung der Bekanntmachung vom 20. Oktober 2016 (BGBl. I S. 2394) – jährlich eine Bundesstatistik über das Steueraufkommen und die Hebesätze der Realsteuern der Gemeinden durchgeführt.

Berichtskreis

Grundlage für den Realsteuervergleich sind die Realsteuerhebesätze und die Steuereinnahmen der Gemeinden. Während die Realsteuerhebesätze eigens für den Realsteuervergleich erhoben werden, kann das kassenmäßige Istaufkommen der Steuern der Städte und Gemeinden aus der vierteljährlichen Kassenstatistik (Vierteljährliche Kassenergebnisse der kommunalen Kernhaushalte und deren doppisch buchenden Extrahaushalte) übernommen werden.

Berechnungsgrundlagen Realsteuervergleich

Die Angaben werden der vierteljährlichen Kassenstatistik entnommen, da deren Ergebnisse im Gegensatz zur Statistik der Rechnungsergebnisse der kommunalen Kernhaushalte und deren doppisch buchenden Extrahaushalte und sonstigen Fonds, Einrichtungen und Unternehmen zu einem sehr viel früheren Zeitpunkt zur Verfügung stehen. In der Kassenstatistik werden die Auszahlungen und Einzahlungen zum Zahlungszeitpunkt – unabhängig davon, für welche Rechnungsperiode (Haushaltsjahr) sie gezahlt werden – nachgewiesen.

Abweichend von diesem Grundsatz werden jedoch für die Gewerbesteuerumlage sowie den Gemeindeanteilen an der Einkommensteuer, der Ausgleichsleistungen nach § 21 Landesfinanzausgleichsgesetz (LFAG) und an der Umsatzsteuer die für das betreffende Jahr berechneten und zugewiesenen Beträge nachgewiesen. Im Falle der Gewerbesteuerumlage hat dies den Vorteil, dass das Ergebnis der Berechnung mit dem Aufkommen aus der Gewerbesteuer korrespondiert. Die in einem Vierteljahr gezahlte Gewerbesteuerumlage bezieht sich auf die im vorangegangenen Vierteljahr vereinnahmten Gewerbesteuerbeträge.

Da außerdem vielfach ein Interesse daran besteht, die Minderung der Steuereinnahmen durch die Gewerbesteuerumlage mit den Einnahmen aus dem Gemeindeanteil an der Einkommensteuer zu vergleichen, erschien es zweckmäßig, auch die sich aus der Beteiligung der Gemeinden an der Einkommensteuer und an der Umsatzsteuer ergebenden Einnahmen aufgrund der Berechnungsergebnisse darzustellen, sodass sie sich in ihrer zeitlichen Abgrenzung mit den Ausgaben für die Zahlung der Gewerbesteuerumlage decken.

Realsteuer (Grundsteuer und Gewerbesteuer)

Die Realsteuern, d. h. die Grundsteuern A und B und die Gewerbesteuer, sind von erheblicher Bedeutung für die Steuerkraft der Gemeinden. Die Einnahmen aus den Realsteuern sind für die einzelnen Gemeinden jedoch insofern nicht vergleichbar, als den Gemeinden gemäß Art. 106 Abs. 6 Satz 2 Grundgesetz (GG) das Recht eingeräumt ist, die Hebesätze der Realsteuern im Rahmen der Gesetze selbst festzulegen. Aus dem Realsteueristaufkommen einer Gemeinde lässt sich daher nicht ohne mehr oder minder große Einschränkungen eine Aussage über ihre Steuerkraft ableiten. Ziel der im Rahmen des Realsteuervergleichs durchgeführten Berechnungen ist es, aus dem Realsteueristaufkommen mithilfe der jeweils angewandten Hebesätze fiktive Messbeträge – so genannte „Grundbeträge“ – zu ermitteln. Auf diese „Grundbeträge“ werden dann einheitliche,

und zwar landesdurchschnittliche Hebesätze angewendet, um vergleichbare Angaben über die Grundlagen für die Besteuerung zu erhalten. Bei einem Vergleich über Ländergrenzen hinweg ist der bundesdurchschnittliche Hebesatz zu berücksichtigen.

Realsteueraufbringungskraft

Die in dieser Form berechnete Realsteueraufbringungskraft gibt an, wie hoch das Realsteueristaufkommen in den einzelnen Gemeinden gewesen wäre, wenn sie alle bei jeder der einzelnen Realsteuern den gewogenen landesdurchschnittlichen Hebesatz angewandt hätten. Die Realsteueraufbringungskraft unterscheidet sich insofern von den im Rahmen des kommunalen Finanzausgleichs ermittelten Steuerkraftzahlen, bei denen mit festen Hebesätzen gearbeitet wird, die über längere Zeiträume hinweg konstant bleiben. Allerdings sind die Angaben über die Realsteueraufbringungskraft für einen Zeitvergleich weniger geeignet, da sie die Veränderungen nicht nur der Besteuerungsgrundlagen, sondern auch des Hebesatzniveaus widerspiegeln. Die Realsteueraufbringungskraft einer Gemeinde ergibt sich als Summe der Aufbringungskräfte der einzelnen Realsteuern, wobei die Aufbringungskraft einer einzelnen Realsteuer wie folgt berechnet wird:

$$\text{Aufbringungskraft} = \frac{\text{Istaufkommen}}{\text{Hebesatz in \%}} \times \left(\begin{array}{l} \text{landesdurch-} \\ \text{schnittlicher} \\ \text{Hebesatz in \%} \end{array} \right)$$

Der gewogene landesdurchschnittliche Hebesatz einer Realsteuer ergibt sich dadurch, dass die Summe des Istaufkommens über alle Gemeinden durch die Summe der entsprechenden Grundbeträge dividiert und mit 100 multipliziert wird:

$$\text{landesdurchschnittlicher Hebesatz in \%} = \frac{\sum \text{Istaufkommen}}{\sum \text{Grundbeträge}} \times 100$$

Sofern sich die Berechnung der Realsteueraufbringungskraft nicht auf die Gemeinden eines Landes beschränkt, sondern vergleichbare Angaben für alle Länder vorgelegt werden sollen, ist als Multiplikator der gewogene bundesdurchschnittliche Hebesatz zu verwenden.

Steuereinnahmekraft der Gemeinden

Da die Realsteueraufbringungskraft nur die Realsteuern umfasst, jedoch die Gewerbesteuerumlage, sowie die Gemeindeanteile an der Einkommen- und Umsatzsteuer nicht berücksichtigt, hat sie als Indikator nur eine eingeschränkte Aussagekraft. Um der Einnahmenstruktur Rechnung zu tragen, wird mit der „Steuereinnahmekraft der Gemeinden“ ein weiterer, auf der Realsteueraufbringungskraft basierender Indikator, berechnet. Die Steuereinnahmekraft der Gemeinden ergibt sich aus der Realsteueraufbringungskraft durch Subtraktion der Gewerbesteuerumlage und durch Addition des Gemeindeanteils an der Einkommensteuer, der Ausgleichsleistungen nach § 21 LFAG sowie des Gemeindeanteils an der Umsatzsteuer.

Ergebnisdarstellung

Die Ergebnisse werden jeweils so stark untergliedert, wie es das Aufbereitungsprogramm und der verfügbare Platz erlauben. Vorangestellt sind für die wichtigsten Eckzahlen Vergleichsergebnisse für die vorangegangenen Jahre. Detaillierte Ergebnisse können über das Landesinformationssystem abgerufen werden.

Gebietsstand

Die Ergebnisse werden in ihrer Abgrenzung nach Gebietskörperschaftsgruppen, Gemeinde- und Verbandsgemeindegrößenklassen sowie Verwaltungsbezirken jeweils nach dem Gebietsstand am 31.12. des betreffenden Jahres nachgewiesen. In den Tabellen, in denen für mehrere Jahre Angaben in der Gliederung nach Verwaltungsbezirken enthalten sind, sind alle Daten auf den Gebietsstand des jeweils letzten Jahres umgerechnet worden, um einen korrekten Vergleich zu gewährleisten. Maßgebend für die Zuordnung der Gemeinden zu den Gemeinde- und Verbandsgemeindegrößenklassen ist grundsätzlich die Zahl der Einwohner

am 30.06. des jeweiligen Jahres. Der Berechnung der Pro-Kopf-Angaben werden die gleichen Einwohnerzahlen zugrunde gelegt wie der Zuordnung der Gemeinden nach Gemeinde- bzw. Verbandsgemeindegrößenklassen. Ab dem Jahr 2011 ist die Fortschreibung der Einwohner aus dem Zensus 2011 maßgeblich.

Auf- und Abrundungen

Im Allgemeinen werden die Einzelangaben, Zwischen- und Endsummen unabhängig voneinander auf die kleinste in der jeweiligen Tabelle zur Darstellung kommende Einheit auf- bzw. abgerundet. Dadurch kann die Summe der Einzelpositionen geringfügig von dem nachgewiesenen Gesamtergebnis abweichen.

Auf- und Ausgliederungen

Die vollständige Aufgliederung einer Gesamtgröße wird durch den Hinweis „davon“, die teilweise Ausgliederung einzelner Positionen durch den Hinweis „darunter“ kenntlich gemacht. Auf die besonderen Hinweise „davon“ und „darunter“ wird im Allgemeinen dann verzichtet, wenn aus dem Aufbau der Tabelle und den Bezeichnungen im Tabellenkopf und in der Tabellenvorspalte eindeutig hervorgeht, dass es sich im vorliegenden Fall um Auf- bzw. Ausgliederungen handelt.

Gebietskörperschaftsgruppen und Gemeinde- bzw. Verbandsgemeindegrößenklassen

Die Gliederung nach Gebietskörperschaftsgruppen und Gemeinde- bzw. Verbandsgemeindegrößenklassen sieht bundeseinheitlich eine getrennte Darstellung der kreisfreien Städte und der kreisangehörigen Gemeinden nach Gemeindegrößenklassen vor, da die Verwaltungen der kreisfreien Städte zugleich die Funktion einer Kreisverwaltung wahrnehmen und die Ergebnisse für die nach Größenklassen gegliederten kreisfreien Städte deshalb nicht ohne weiteres mit den in einer entsprechenden Gliederung nachgewiesenen Ergebnissen für die kreisangehörigen Gemeinden vergleichbar sind.

Nachweis der Gebietskörperschaftsgruppen und Gemeindegrößenklassen/ Verbandsgemeindegrößenklassen		
Kreisfreie Städte		
100 000	-	und mehr
50 000	-	100 000
20 000	-	50 000
Kreisangehörige Gemeinden, Verbandsgemeinden, Landkreise		
verbandsfreie Gemeinden		
50 000	-	100 000
20 000	-	50 000
10 000	-	20 000
5 000	-	10 000
Ortsgemeinden		
10 000	-	20 000
5 000	-	10 000
3 000	-	5 000
1 000	-	3 000
unter		1 000
Verbandsgemeinden		
20 000	-	50 000
10 000	-	20 000
5 000	-	10 000
Landkreise		

Die Darstellung der Gemeindeverbände (Landkreise und Verbandsgemeinden) beinhalten ausschließlich die Daten der hebesatzberechtigten kreis- bzw. verbandsangehörigen Gemeinden. Die nach Verbandsgemeindegrößenklassen dargestellten Werte berücksichtigen die für die Verbandsgemeinden und ihre Ortsgemeinden zusammengefassten Angaben, die mit den entsprechend gegliederten Ergebnissen für die verbandsfreien Gemeinden vergleichbar sind.

Glossar

Grundsteuer A und B

Die Gemeinden sind durch das Grundsteuergesetz vom 7. August 1973 (BGBl. I S. 965), zuletzt geändert durch Artikel 38 des Gesetzes vom 19. Dezember 2008 (BGBl. I S. 2794) ermächtigt, von dem in ihrem Gebiet liegenden Grundbesitz Grundsteuer zu erheben. Hierbei wird zwischen der in § 2 Nr.1 geregelten Grundsteuer A für Grundstücke der Landwirtschaft und der Grundsteuer B für bebaute oder bebaubare Grundstücke und Gebäude (§ 2 Nr. 2 Grundsteuergesetz) unterschieden.

Gewerbsteuer und Gewerbesteuerumlage

Die Einnahmen aus der Gewerbesteuer stehen grundsätzlich den Gemeinden zu. Seit 1969 besteht die Möglichkeit zur Festlegung einer Gewerbesteuerumlage, über die Bund und Länder an dem Aufkommen beteiligt werden. Die rechtliche Grundlage hierzu wurde mit der Neufassung des Art. 106 GG durch das 21. Gesetz zur Änderung des Grundgesetzes vom 12.05.1969 geschaffen. Die Gewerbesteuerumlage einer Gemeinde wird in der Weise berechnet, dass das Istaufkommen aus der Gewerbesteuer im Erhebungsjahr durch den von der Gemeinde für dieses Jahr festgesetzten Hebesatz der Steuer dividiert und mit einem Vervielfältiger multipliziert wird:

$$\text{Gewerbesteuerumlage} = \frac{\text{Istaufkommen}}{\text{Hebesatz in \%}} \times \left(\text{Vervielfältiger in \%} \right)$$

Der Anteil der Gewerbesteuerumlage am Steueraufkommen ist daher um so höher, je niedriger der Hebesatz einer Gemeinde ist.

Entwicklung der Gewerbesteuerumlage

Jahr	Gewerbesteuerumlage				
	insgesamt	Bundesanteil	Landesanteil		
			zusammen	Faktor ohne Erhöhungszahl	Erhöhung für Fonds „Deutsche Einheit“
	Vervielfältiger in %				
1993	39	14	25	14	11
1994	56	19	37	19	18
1995	79	19	60	48	12
1996 – 1997	78	19	59	48	11
1998	84	19	65	55	10
1999 – 2000	83	19	64	55	9
2001	91	24	67	59	8
2002	102	30	72	65	7
2003	114	36	78	71	7
2004	82	20	62	55	7
2005	81	19	62	54	8
2006	74	16	58	51	7
2007	73	16	57	51	6
2008	65	12	53	47	6
2009	66	13	53	48	5
2010	71	14,5	56,5	49,5	7
2011	70	14,5	55,5	49,5	6
2012	69	14,5	54,5	49,5	5
2017	68,5	14,5	54	49,5	4,5
2018	68,3	14,5	53,8	49,5	4,3

Weiter wird der mit dem Faktor 100 multiplizierte Quotient aus dem Istaufkommen und Hebesatz in % als Grundbetrag bezeichnet. Der Grundbetrag kann daher als ein fiktiver, aus dem Gewerbesteueraufkommen abgeleiteter Messbetrag interpretiert werden. Der zur Berechnung der Gewerbesteuerumlage anzusetzende Vervielfältiger ergibt sich aus der Summe des Bundes- und des Landesvervielfältigers. Seit dem Jahr 1990 kann der Landesvervielfältiger zusätzlich um eine Erhöhungszahl angehoben werden. Die Höhe des aktuellen Bundes- und Landesvervielfältigers ist in § 6 Absatz 3, die Höhe der Erhöhungszahl in § 6 Absatz 5 des Gemeindefinanzreformgesetzes in der Fassung der Bekanntmachung vom 4. April 2001 (BGBl. I S. 482), zuletzt geändert durch Artikel 1 des Gesetzes vom 10. März 2009 (BGBl. I S. 502) geregelt.

Gemeindeanteil an der Einkommensteuer

Gemäß Art. 106 Absatz 5 GG steht den Gemeinden ein Anteil an dem Aufkommen aus der Einkommensteuer nach der Höhe der Einkommensteuerleistungen ihrer Einwohner zu. Die Aufteilung des gesamten Gemeindeanteils an der Einkommensteuer auf die einzelnen Gemeinden erfolgt nach einem Schlüssel, dem die im Rahmen der Lohn- und Einkommensteuerstatistiken ermittelten Lohn- und Einkommensteuerbeträge zugrunde liegen. Da jedoch die Gefahr besteht, dass sich bei einer Beteiligung der Gemeinden an der Einkommensteuer, die sich ausschließlich an der Höhe der Einkommensteuerzahlungen ihrer Einwohner orientiert, zu starke Ungleichgewichte in dem Pro-Kopf-Aufkommen ergeben, werden für die Ermittlung der Schlüsselzahlen nur die Lohn- und Einkommensteuerbeträge berücksichtigt, die aus der Versteuerung der Einkommen bis zu bestimmten Sockelbeträgen anfallen. Bei allen Lohn- und Einkommensteuerpflichtigen, deren versteuertes Einkommen diese Sockelbeträge überschreitet, werden Lohn- und Einkommensteuerbeträge angesetzt, die sich ergeben, wenn das versteuerte Einkommen dem Sockelbetrag entspricht. Die Sockelbeträge werden in mehrjährigen Abständen erhöht, um sie an die allgemeine Einkommensentwicklung anzupassen. Da die Lohn- und Einkommensteuerstatistiken in Abständen von drei Jahren durchgeführt werden, haben die Schlüsselzahlen normalerweise drei Jahre Gültigkeit. Durch entsprechende Rechtsverordnungen der Bundesregierung wird jeweils festgelegt, für welche Zeiträume die aufgrund der Lohn- und Einkommensteuerstatistiken berechneten Schlüsselzahlen maßgebend sind. Die Festsetzung der Schlüsselzahlen selbst erfolgt durch eine Verordnung des Landes. Der Abstand zwischen dem Bezugsjahr der Lohn- und Einkommensteuerstatistik und dem Jahr, in dem die für dieses Bezugsjahr ermittelten Schlüsselzahlen erstmals anzuwenden sind, beträgt vier oder fünf Jahre. Die erhebliche Länge dieses Zeitraums erklärt sich aus der Dauer der Veranlagungsarbeiten für die Einkommensteuer bei den Finanzämtern.

Ausgleichsleistungen nach dem Familienleistungsausgleich gemäß § 21 LFAG

Berechnung des Schlüssels zur Aufteilung des für die Gemeinden insgesamt zur Verfügung stehenden Anteils an der Einkommensteuer auf die einzelnen Gemeinden nach § 3 Gemeindefinanzreformgesetz – Sockelbeträge für das zu berücksichtigende versteuerte Einkommen –

Jahr	Sockelbeträge ¹⁾	Gesetzliche Grundlage
1985 – 1993	16 361 / 32 723	Drittes Gesetz zur Änderung des Gemeindefinanzreformgesetzes vom 20.12.1984
1994	20 452 / 40 903	Gesetz zur Änderung des Gemeindefinanzreformgesetzes vom 07.03.1994
1995 – 1999	20 452 / 40 903	Gesetz zur Neuordnung der Gemeindefinanzen vom 06.02.1995
2000 – 2002	25 565 / 51 129	Sechstes Gesetz zur Änderung des Gemeindefinanzreformgesetzes vom 17.12.1999
2003 - 2011	30 000 / 60 000	Siebentes Gesetz zur Änderung des Gemeindefinanzreformgesetzes vom 17.06.2003
Seit 2012	35 000 / 70 000	Achtes Gesetz zur Änderung des Gemeindefinanzreformgesetzes vom 08.05.2012

1) Die zweite Zahl gibt den Sockelbetrag in Euro für die nach § 32a Abs. 5 - 6 EStG Besteuernten an.

Durch das Jahressteuergesetz 1996 vom 11.10.1995 (BGBl. I S. 1250) wurde festgelegt, dass ab 1996 das Kindergeld als Steuervergütung monatlich gezahlt wird. Dadurch reduzierten sich die in den Haushalten bisher

nachgewiesenen Kindergeldleistungen und das Lohn- und Einkommensteueraufkommen ganz erheblich. Da die Kommunen über den Gemeindeanteil am Aufkommen beteiligt sind, erlitten sie entsprechende Einbußen. Als Ausgleich stellt das Land den Ortsgemeinden, verbandsfreien Gemeinden, großen kreisangehörigen Städten und kreisfreien Städten von den Umsatzsteuermehreinnahmen des Landes nach § 1 des Gesetzes über den Finanzausgleich zwischen Bund und Ländern 26 % zur Verfügung. Der Ausgleichsbetrag wird jährlich im Landeshaushaltsplan festgesetzt. Die Zuweisungen werden nach den in der Anlage zu § 1 der Landesverordnung über die Aufteilung des Gemeindeanteils an der Einkommensteuer und die Abführung der Gewerbesteuerumlage enthaltenen Schlüsselzahlen auf die Gemeinden aufgeteilt und gemäß den Bestimmungen dieser Landesverordnung ausgezahlt.

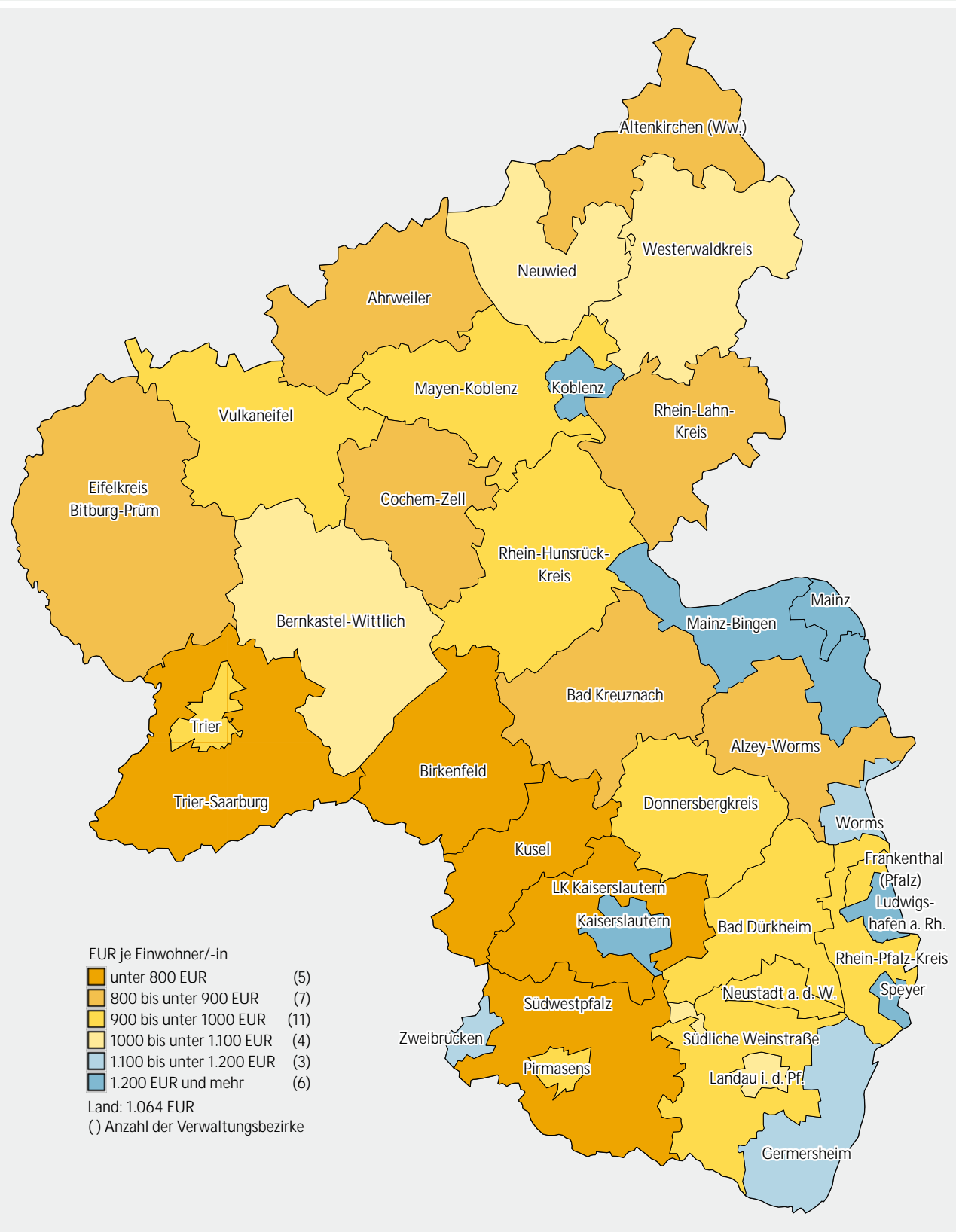
Gemeindeanteil an der Umsatzsteuer

Seit 1998 erhalten die Gemeinden einen Anteil an der Umsatzsteuer als Ersatz für den Wegfall der Gewerbesteuer. Die Regelungen für die Aufteilung des Gemeindeanteils an der Umsatzsteuer sind im Gemeindefinanzreformgesetz verankert. Der Gemeindeanteil an der Umsatzsteuer wird in einem ersten Schritt auf die Länder und danach auf die Gemeinden aufgeteilt. Die Verteilung des Umsatzsteueranteils auf die einzelnen Gemeinden erfolgt nach einem von der Landesregierung festgesetzten Schlüssel. Die Verteilungsschlüssel wurden zum 01. Januar 2009 auf einen fortschreibungsfähigen Verteilungsschlüssel umgestellt. Grundlagen sind das Gewerbesteueraufkommen (brutto), die Anzahl der sozialversicherungspflichtig Beschäftigten (ohne Beschäftigte von Gebietskörperschaften und Sozialversicherungen sowie deren Einrichtungen) und die Jahressumme der sozialversicherungspflichtigen Entgelte (ohne Beschäftigte von Gebietskörperschaften und Sozialversicherungen sowie deren Einrichtungen).

Realsteuer

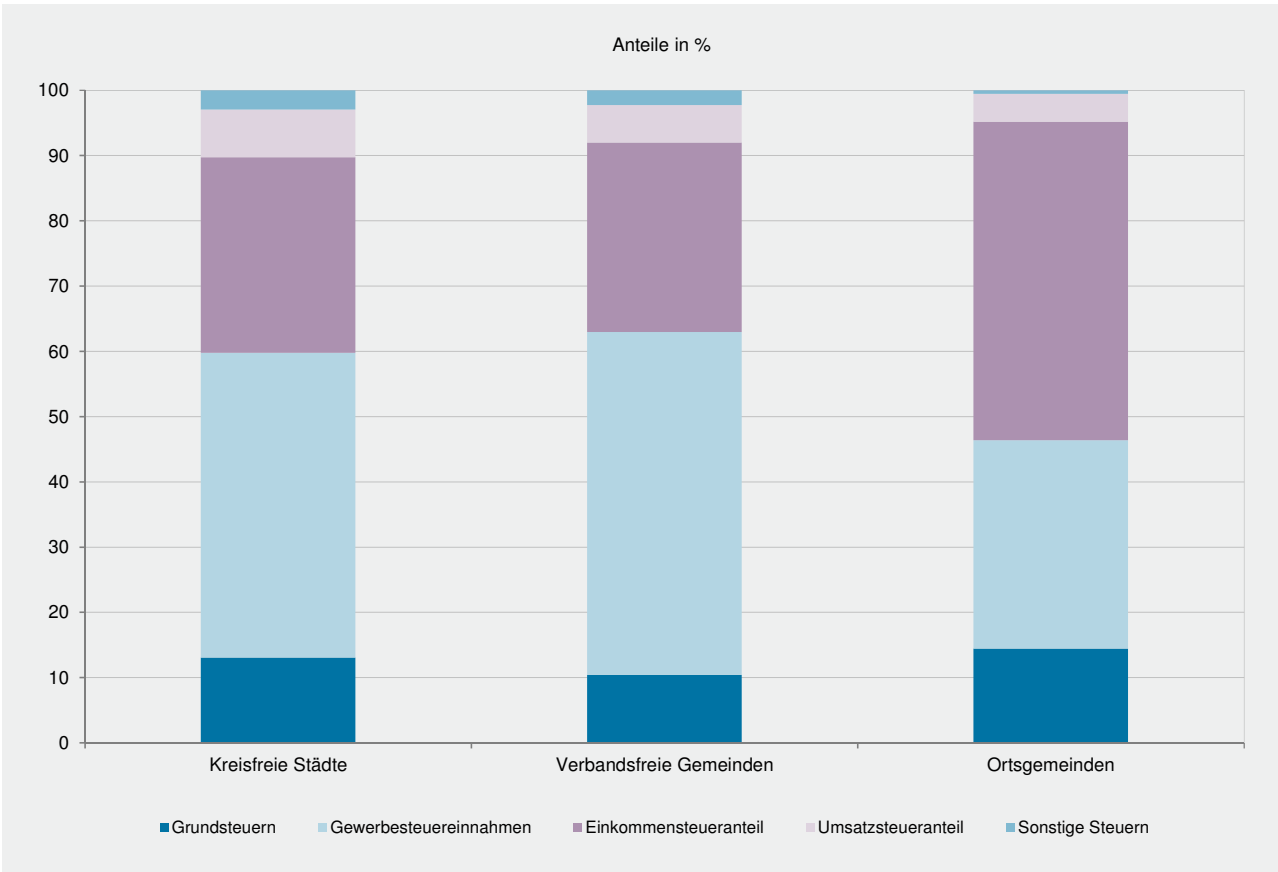
Realsteuern sind die Grundsteuer und die Gewerbesteuer (§ 3 Abs. 2 Abgabenordnung). Realsteuern knüpfen alleine an das Besteuerungsobjekt an, ohne dabei die persönlichen Verhältnisse des Steuerschuldners zu berücksichtigen.

K1 Steuereinnahmekraft der Gemeinden 2017 nach Verwaltungsbezirken



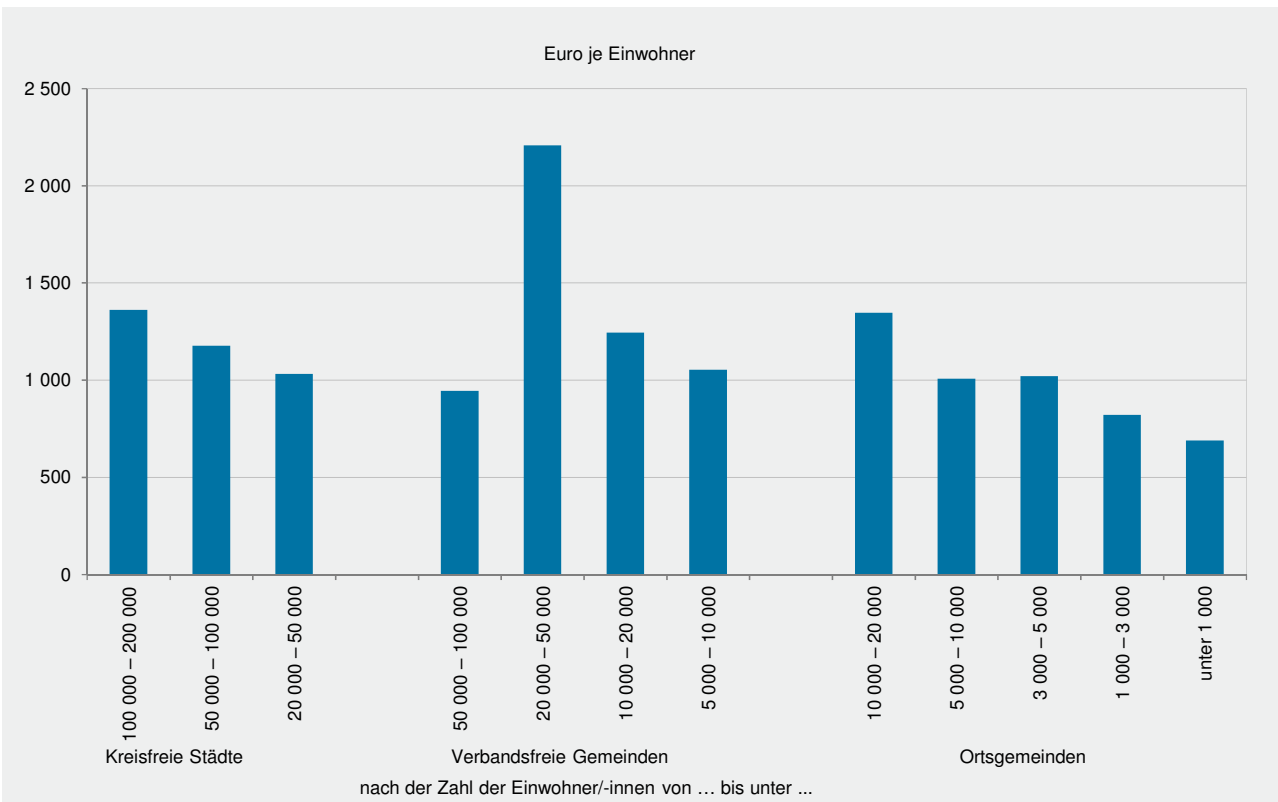
G 1

Kassenmäßige Steuereinnahmen der Gemeinden 2017

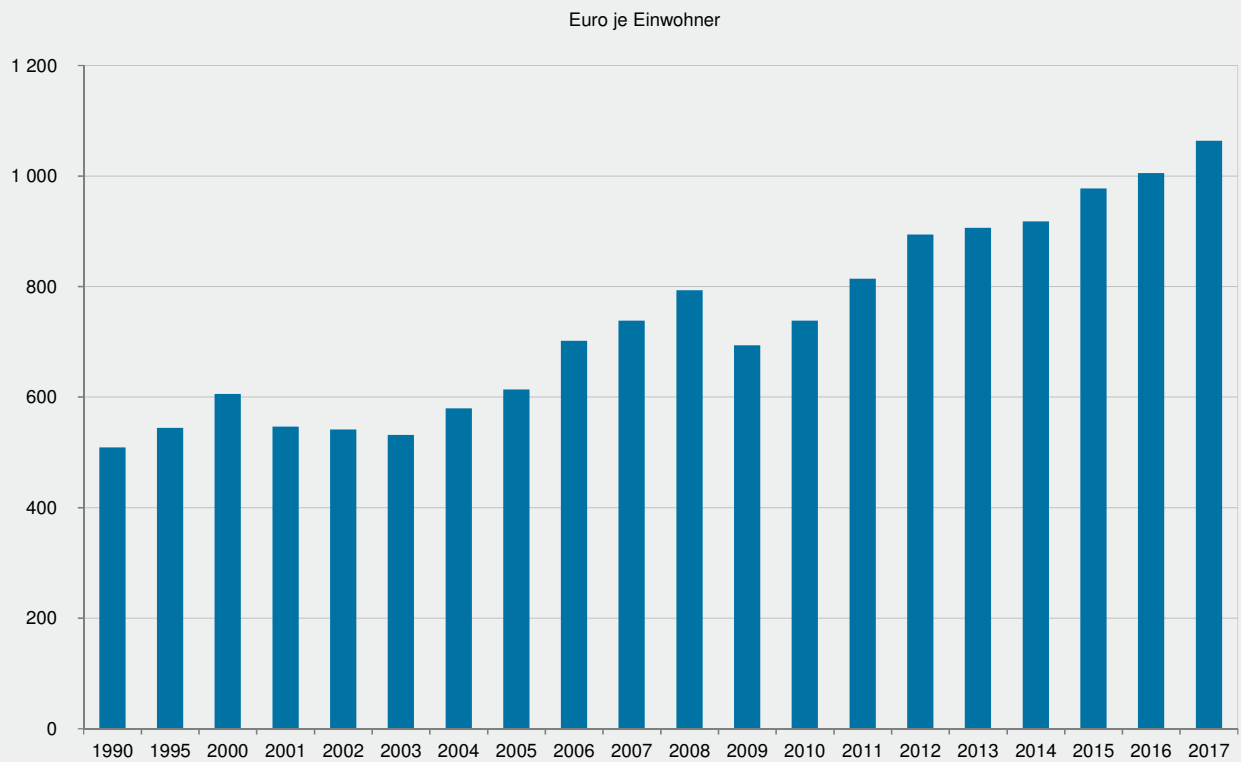


G 2

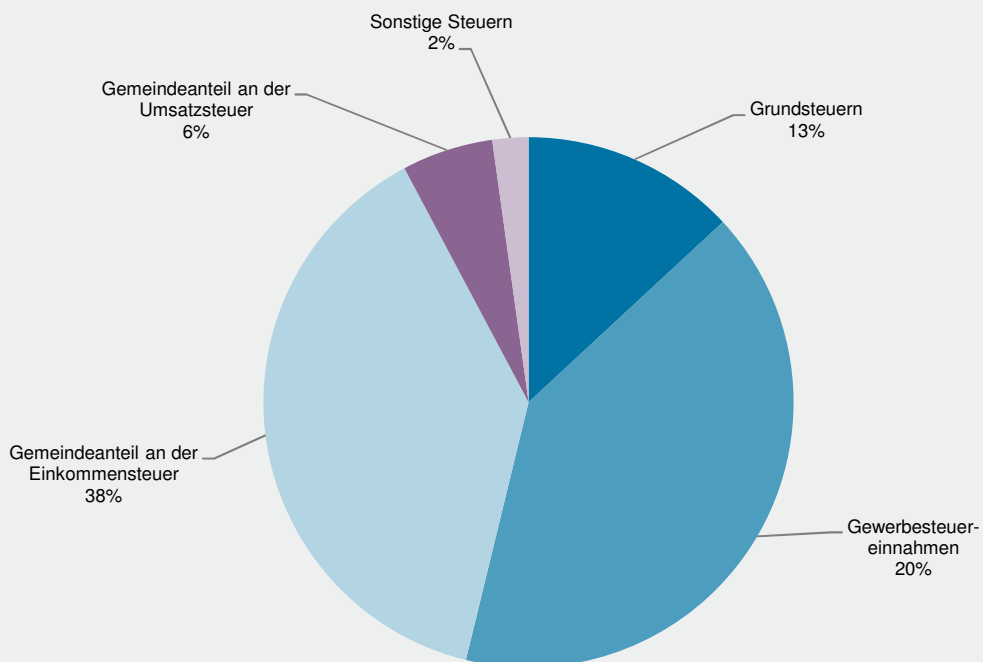
Steuereinnahmekraft¹ der Gemeinden 2017

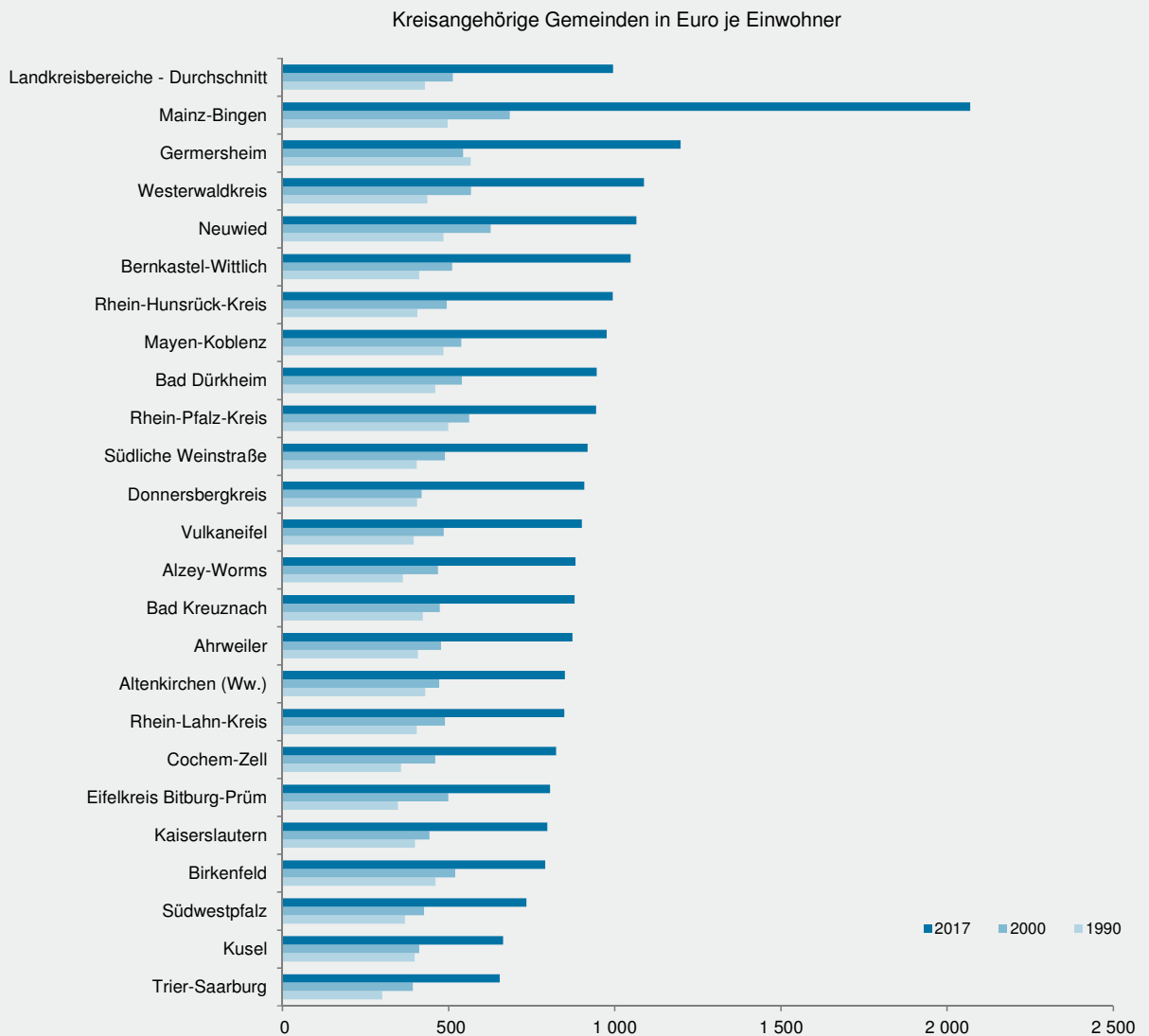
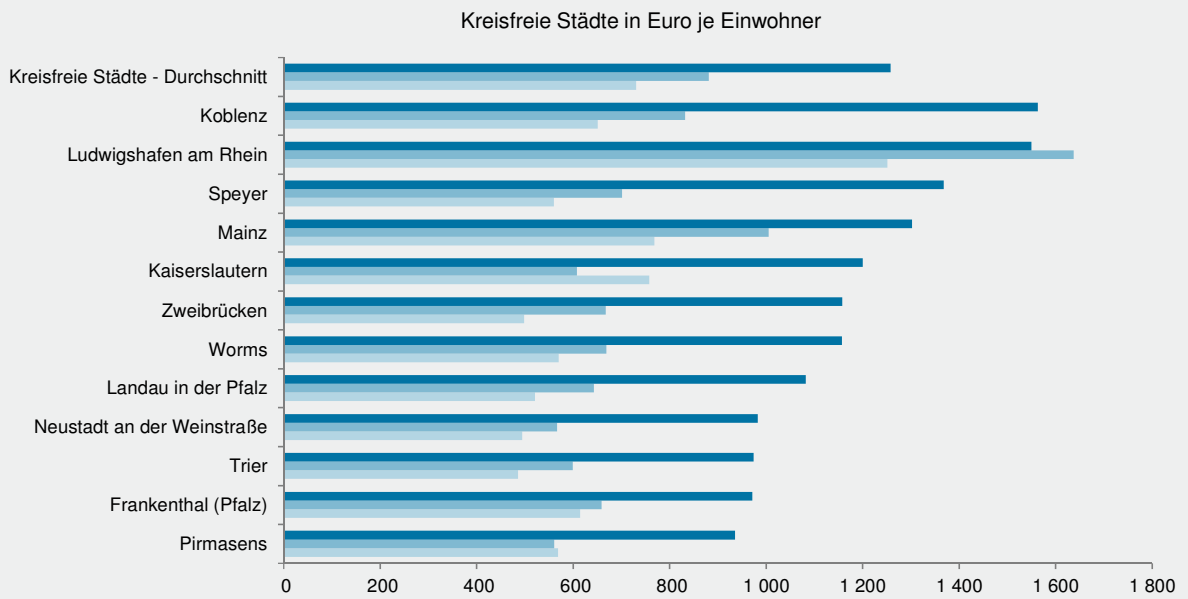


¹ Realsteueraufbringungskraft abzüglich Gewerbesteuerumlage und zuzüglich Gemeindeanteil an der Einkommensteuer bzw. an der Umsatzsteuer.

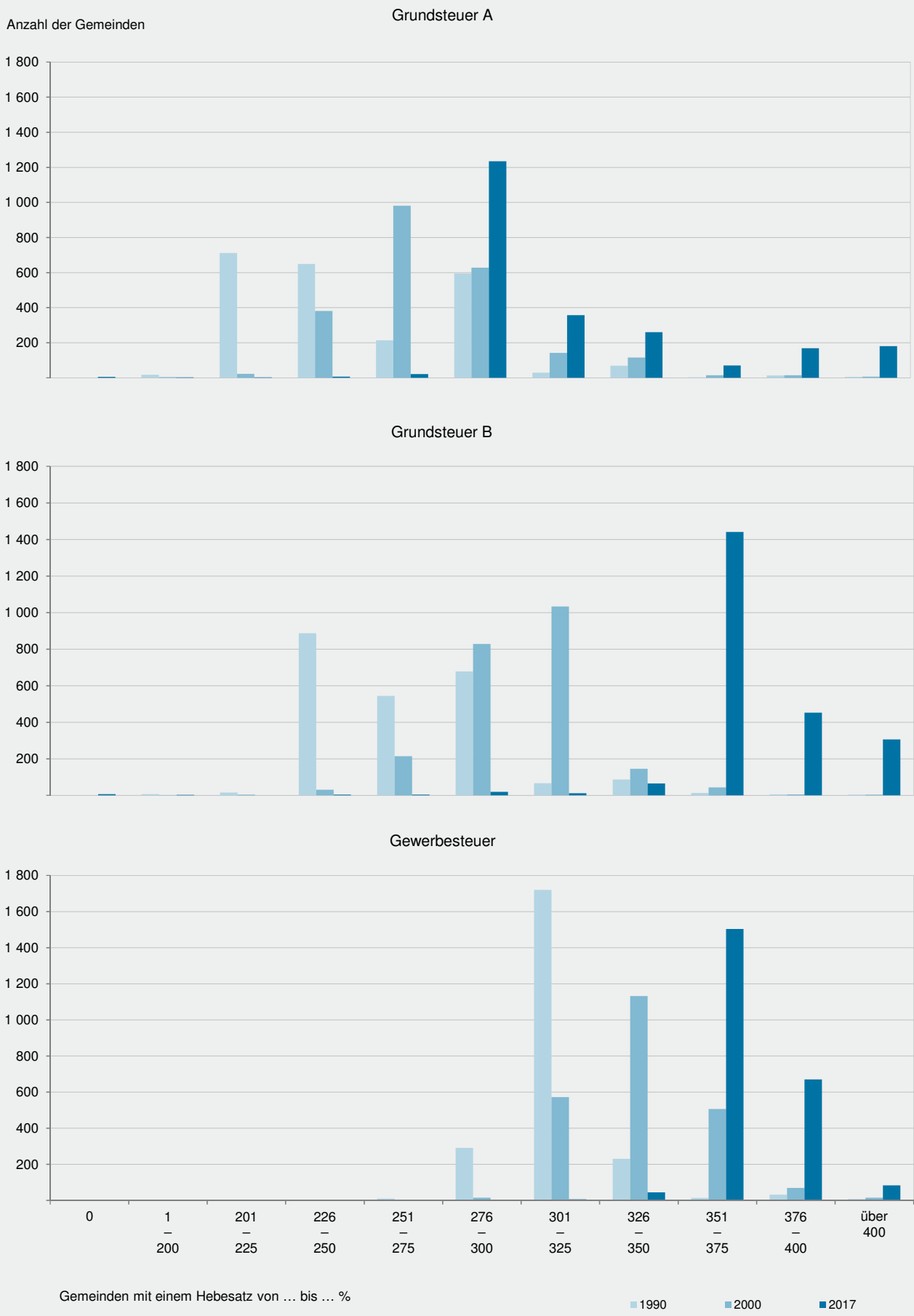


¹ Realsteueraufbringungskraft abzüglich Gewerbesteuerumlage und zuzüglich Gemeindeanteil an der Einkommensteuer bzw. an der Umsatzsteuer.





1 Realsteueraufbringungskraft abzüglich Gewerbesteuerumlage und zuzüglich Gemeindeanteil an der Einkommensteuer bzw. an der Umsatzsteuer.



Gebietskörperschaftsgruppe Gemeindegrößenklasse / Verbandsgemeindegrößenklasse nach der Zahl der Einwohner	2011	2012	2013	2014	2015	2016	2017
---	------	------	------	------	------	------	------

1 000 EUR

Kreisfreie Städte	1 086 254	1 259 967	1 253 066	1 233 626	1 325 145	1 410 380	1 467 258
100 000 und mehr	686 497	789 057	804 291	768 882	830 972	912 055	905 593
50 000 – 100 000	203 045	223 582	227 477	231 904	261 996	333 919	372 018
20 000 – 50 000	196 712	247 328	221 298	232 840	232 176	164 405	189 647
Kreisangehörige Gemeinden, Verbandsgemeinden, Landkreise	2 194 392	2 351 674	2 420 627	2 509 155	2 683 341	2 758 779	2 959 634
verbandsfreie Gemeinden	619 979	676 460	693 172	730 182	804 734	801 929	865 776
50 000 – 100 000	47 479	53 498	53 252	53 815	57 262	56 447	117 555
20 000 – 50 000	265 661	296 644	342 369	363 234	407 370	391 389	391 666
10 000 – 20 000	284 546	302 964	276 431	290 436	315 490	338 075	338 526
5 000 – 10 000	22 293	23 353	21 119	22 698	24 611	16 018	18 030
Ortsgemeinden	1 565 191	1 662 651	1 712 205	1 761 584	1 857 702	1 936 239	2 071 019
10 000 – 20 000	70 777	71 841	68 289	70 833	85 716	104 622	98 636
5 000 – 10 000	417 050	438 771	472 610	473 457	491 675	514 559	557 248
3 000 – 5 000	235 177	251 336	256 272	260 520	280 026	303 671	312 513
1 000 – 3 000	494 305	532 541	533 557	551 330	583 436	589 687	647 488
unter 1 000	347 882	368 161	381 478	405 444	416 849	423 699	455 136
Verbandsgemeinden ¹	1 569 749	1 670 663	1 723 432	1 774 702	1 874 272	1 952 675	2 089 673
20 000 – 50 000	599 684	632 948	633 411	668 507	722 987	788 467	845 728
10 000 – 20 000	866 621	930 575	985 618	1 010 464	1 037 364	1 056 890	1 131 113
5 000 – 10 000	103 445	107 140	104 403	95 731	113 921	107 318	112 833
Landkreise	4 663	4 551	4 023	4 271	4 335	4 174	4 184
Insgesamt	3 280 646	3 611 641	3 673 693	3 742 781	4 008 485	4 169 158	4 426 891

EUR je Einwohner/-in

Kreisfreie Städte	1 072	1 236	1 224	1 196	1 273	1 338	1 384
100 000 und mehr	1 202	1 370	1 386	1 312	1 401	1 518	1 498
50 000 – 100 000	891	978	994	1 006	1 133	1 172	1 300
20 000 – 50 000	918	1 154	1 031	1 081	1 072	974	1 119
Kreisangehörige Gemeinden, Verbandsgemeinden, Landkreise	737	792	816	845	900	917	983
verbandsfreie Gemeinden	1 064	1 161	1 187	1 245	1 363	1 339	1 440
50 000 – 100 000	740	836	832	842	896	873	1 022
20 000 – 50 000	1 474	1 644	1 708	1 637	1 824	1 724	1 979
10 000 – 20 000	913	971	943	1 059	1 142	1 164	1 248
5 000 – 10 000	844	885	798	855	922	957	1 067
Ortsgemeinden	654	696	719	739	777	804	860
10 000 – 20 000	984	998	1 101	1 136	1 365	1 404	1 329
5 000 – 10 000	771	818	864	870	896	926	998
3 000 – 5 000	770	804	837	820	871	938	1 002
1 000 – 3 000	618	671	673	704	745	751	812
unter 1 000	514	548	566	601	619	632	683
Verbandsgemeinden ¹	656	700	724	745	784	811	868
20 000 – 50 000	676	714	733	754	812	839	898
10 000 – 20 000	651	701	729	752	777	804	861
5 000 – 10 000	589	615	639	625	698	699	737
Landkreise	2	2	1	1	1	1	1
Insgesamt	822	905	921	936	997	1 026	1 088

¹ Nachgewiesen sind hier neben den eigenen Steuereinnahmen die den Verbandsgemeinden zugerechneten Steuereinnahmen ihrer Ortsgemeinden.

Verwaltungsbezirk	2011	2012	2013	2014	2015	2016	2017
	1 000 EUR						
Kreisfreie Städte							
Frankenthal (Pfalz), St.	42 243	45 094	43 132	46 762	46 034	43 020	52 034
Kaiserslautern, St.	91 225	100 878	100 765	99 288	119 384	111 900	132 198
Koblenz, St.	145 300	153 735	186 073	155 017	155 194	194 311	196 216
Landau i. d. Pf., St.	41 530	44 998	44 316	46 230	47 920	46 369	53 050
Ludwigshafen a. Rh., St.	254 061	289 251	243 166	252 958	278 775	302 144	276 757
Mainz, St.	195 970	243 293	275 691	252 566	281 941	306 246	313 136
Neustadt a. d. Weinstr., St.	42 358	44 622	46 463	50 126	54 017	51 330	55 518
Pirmasens, St.	32 201	37 868	35 150	40 456	37 257	41 286	41 499
Speyer, St.	56 383	66 763	65 844	64 460	65 989	69 554	76 412
Trier, St.	91 165	102 778	99 362	108 341	115 063	109 355	119 485
Worms, St.	69 462	78 082	80 249	82 489	88 596	101 136	107 890
Zweibrücken, St.	24 355	52 605	32 855	34 932	34 975	33 731	43 064
Landkreise¹							
Ahrweiler	85 244	90 309	93 486	99 681	102 905	103 486	112 650
Altenkirchen (Ww.)	82 338	94 790	93 718	101 564	105 679	105 208	113 408
Alzey-Worms	90 532	91 688	90 821	93 744	103 166	106 294	113 244
Bad Dürkheim	91 499	105 170	103 640	110 488	110 643	112 108	126 927
Bad Kreuznach	111 794	115 976	113 110	118 910	131 208	131 436	143 842
Bad Kreuznach, gkSt.	47 584	45 770	43 040	44 448	53 181	52 482	60 009
Berncastel-Wittlich	82 623	87 534	89 484	96 110	96 419	103 610	117 437
Birkenfeld	53 981	55 663	56 108	59 209	61 095	62 249	66 303
Idar-Oberstein, gkSt.	25 751	26 299	25 776	27 237	28 618	27 489	30 096
Cochem-Zell	36 885	40 682	39 930	42 155	43 391	47 241	50 415
Donnersbergkreis	56 604	56 959	67 618	62 275	57 934	64 966	67 916
Eifelkreis Bitburg-Prüm	62 050	66 651	67 294	68 411	72 263	79 594	82 167
Germersheim	98 763	109 572	101 956	122 531	143 494	143 476	153 881
Kaiserslautern	66 037	69 176	70 705	72 653	77 310	77 938	86 064
Kusel	35 958	39 205	37 398	39 548	43 140	44 007	46 914
Mainz-Bingen	247 544	287 265	322 101	320 454	361 490	354 748	382 002
Bingen am Rhein, gkSt.	30 233	42 077	36 289	35 729	42 588	42 457	39 912
Ingelheim am Rhein, gkSt.	106 987	127 423	164 315	161 702	185 566	177 384	194 697
Mayen-Koblenz	168 240	177 796	183 846	186 643	197 396	189 281	211 499
Andernach, gkSt.	34 960	34 424	35 380	37 908	37 547	32 572	39 087
Mayen, gkSt.	21 525	20 045	20 208	20 014	22 012	23 424	21 503
Neuwied	146 818	153 826	161 046	156 009	169 462	188 015	192 762
Neuwied, gkSt.	47 479	53 498	53 252	53 815	57 262	56 447	57 547
Rhein-Hunsrück-Kreis	75 594	79 636	81 926	87 063	88 060	92 793	101 454
Rhein-Lahn-Kreis	86 803	90 822	93 038	88 355	92 376	99 581	104 601
Lahnstein, gkSt.	15 321	18 252	19 984	16 996	17 356	19 610	20 696
Rhein-Pfalz-Kreis	110 956	112 717	114 737	125 700	130 184	134 790	142 461
Südliche Weinstraße	71 861	77 395	85 726	87 373	95 873	95 516	103 298
Südwestpfalz	58 152	63 661	63 000	66 446	63 480	67 622	69 742
Trier-Saarburg	74 219	79 904	79 254	84 704	89 878	93 212	99 084
Vulkaneifel	42 266	45 418	44 478	43 611	49 830	51 400	55 591
Westerwaldkreis	157 631	159 859	166 208	175 518	196 664	210 207	215 972
Insgesamt	3 280 646	3 611 641	3 673 693	3 742 781	4 008 485	4 169 158	4 426 891
kreisfreie Städte	1 086 254	1 259 967	1 253 066	1 233 626	1 325 145	1 410 380	1 467 258
Landkreise ¹	2 194 392	2 351 674	2 420 627	2 509 155	2 683 341	2 758 779	2 959 634
große kreisangehörige Städte	329 840	367 789	398 246	397 849	444 131	431 866	463 546

¹ Einbezogen sind die Landkreise, die verbandsfreien Gemeinden und die Verbandsgemeinden mit ihren Ortsgemeinden.

noch: Kassenmäßige Steuereinnahmen der Gemeinden und Gemeindeverbände 2011–2017 nach
T 2 Verwaltungsbezirken

Verwaltungsbezirk	2011	2012	2013	2014	2015	2016	2017
	EUR je Einwohner/-in						
Kreisfreie Städte							
Frankenthal (Pfalz), St.	911	964	915	985	959	887	1 072
Kaiserslautern, St.	947	1 042	1 040	1 021	1 225	1 132	1 332
Koblenz, St.	1 347	1 410	1 691	1 399	1 391	1 714	1 728
Landau i. d. Pf., St.	959	1 038	1 018	1 051	1 070	1 017	1 153
Ludwigshafen a. Rh., St.	1 611	1 814	1 513	1 558	1 696	1 823	1 653
Mainz, St.	979	1 207	1 358	1 230	1 355	1 442	1 462
Neustadt a. d. Weinstr., St.	811	853	889	953	1 027	966	1 041
Pirmasens, St.	788	937	875	1 008	930	1 027	1 025
Speyer, St.	1 137	1 341	1 324	1 295	1 323	1 371	1 507
Trier, St.	864	971	935	1 008	1 052	1 001	1 090
Worms, St.	877	981	1 005	1 023	1 090	1 232	1 302
Zweibrücken, St.	713	1 544	967	1 030	1 031	977	1 251
Landkreise¹							
Ahrweiler	677	717	743	789	811	806	875
Altenkirchen (Ww.)	631	732	728	791	824	812	879
Alzey-Worms	723	733	726	746	815	831	882
Bad Dürkheim	699	804	791	842	841	844	955
Bad Kreuznach	718	747	729	764	839	835	914
Bad Kreuznach, gkSt.	1 003	962	898	915	1 083	1 053	1 193
Berncastel-Wittlich	742	788	808	867	866	923	1 046
Birkenfeld	653	681	694	735	759	769	819
Idar-Oberstein, gkSt.	886	917	908	964	1 017	967	1 057
Cochem-Zell	585	649	641	680	698	757	816
Donnersbergkreis	745	753	897	829	773	863	903
Eifelkreis Bitburg-Prüm	648	695	701	711	747	813	837
Germersheim	797	880	816	976	1 135	1 121	1 199
Kaiserslautern	628	661	679	697	739	739	815
Kusel	494	543	524	558	609	619	662
Mainz-Bingen	1 233	1 424	1 590	1 572	1 763	1 700	1 821
Bingen am Rhein, gkSt.	1 270	1 755	1 508	1 468	1 725	1 683	1 568
Ingelheim am Rhein, gkSt.	4 462	5 257	6 801	6 645	7 640	7 023	7 789
Mayen-Koblenz	800	846	877	889	936	891	992
Andernach, gkSt.	1 201	1 187	1 221	1 303	1 282	1 101	1 314
Mayen, gkSt.	1 156	1 077	1 086	1 079	1 177	1 240	1 127
Neuwied	813	854	897	870	943	1 037	1 061
Neuwied, gkSt.	740	836	832	842	896	873	889
Rhein-Hunsrück-Kreis	731	777	804	854	861	901	984
Rhein-Lahn-Kreis	705	743	766	728	759	807	854
Lahnstein, gkSt.	865	1 037	1 137	966	973	1 090	1 145
Rhein-Pfalz-Kreis	755	764	772	840	863	882	929
Südliche Weinstraße	664	713	787	798	871	860	931
Südwestpfalz	591	652	651	689	659	701	729
Trier-Saarburg	518	556	550	585	617	632	669
Vulkaneifel	682	739	730	718	821	847	914
Westerwaldkreis	788	802	837	882	986	1 046	1 075
Insgesamt	822	905	921	936	997	1 026	1 088
kreisfreie Städte	1 072	1 236	1 224	1 196	1 273	1 338	1 384
Landkreise ¹	737	792	816	845	900	917	983
große kreisangehörige Städte	1 299	1 450	1 569	1 562	1 735	1 662	1 777

¹ Einbezogen sind die Landkreise, die verbandsfreien Gemeinden und die Verbandsgemeinden mit ihren Ortsgemeinden.

Verwaltungsbezirk	Grundsteuer A	Grundsteuer B	Gewerbesteuer		Gemeindeanteil an der		Sonstige Steuern und steuerähnliche Einnahmen
			Aufkommen	Einnahmen	Einkommensteuer	Umsatzsteuer	
1 000 EUR							
Kreisfreie Städte							
Frankenthal (Pfalz), St.	102	8 104	21 843	18 281	19 794	3 426	2 328
Kaiserslautern, St.	44	21 467	72 024	59 991	36 418	8 936	5 343
Koblenz, St.	77	20 187	128 689	107 701	48 974	13 244	6 033
Landau i. d. Pf., St.	325	7 241	25 251	20 981	19 926	3 416	1 161
Ludwigshafen a. Rh., St.	98	29 657	183 084	152 118	64 211	25 156	5 517
Mainz, St.	168	39 914	161 981	136 763	106 461	23 526	6 302
Neustadt a. d. Weinstr., St.	215	8 791	21 163	17 539	24 849	2 930	1 193
Pirmasens, St.	24	7 504	19 283	16 100	12 196	3 803	1 872
Speyer, St.	33	9 883	41 731	34 843	24 444	4 626	2 583
Trier, St.	72	17 875	60 163	50 351	36 861	9 127	5 199
Worms, St.	336	14 402	58 679	49 109	32 741	5 982	5 320
Zweibrücken, St.	54	4 949	25 314	21 183	12 897	3 066	915
Landkreise¹							
Ahrweiler	376	16 902	42 126	34 325	53 305	4 898	2 843
Altenkirchen (Ww.)	373	16 351	49 433	40 973	47 957	6 200	1 555
Alzey-Worms	2 008	14 773	36 837	30 001	59 584	4 485	2 393
Bad Dürkheim	1 089	17 108	40 150	32 787	67 570	4 786	3 586
Bad Kreuznach	933	19 938	57 704	47 518	62 687	8 443	4 322
Bad Kreuznach, gkSt.	118	8 879	31 325	26 027	17 446	4 565	2 973
Berncastel-Wittlich	1 074	14 185	65 596	53 649	40 532	6 230	1 765
Birkenfeld	311	10 029	26 948	22 201	27 312	4 601	1 848
Idar-Oberstein, gkSt.	13	4 690	14 316	11 864	9 594	2 780	1 154
Cochem-Zell	545	7 274	21 599	17 574	21 634	2 574	814
Donnersbergkreis	667	8 228	28 408	23 139	31 277	3 353	1 252
Eifelkreis Bitburg-Prüm	1 292	12 047	39 960	32 646	29 187	4 748	2 246
Germersheim	501	14 681	85 037	69 437	58 939	7 355	2 969
Kaiserslautern	355	16 413	26 925	22 149	42 857	3 225	1 065
Kusel	308	6 962	12 735	10 361	26 348	2 146	788
Mainz-Bingen	1 494	22 172	285 663	225 234	116 313	13 422	3 367
Bingen am Rhein, gkSt.	93	4 339	25 241	20 808	11 495	2 495	683
Ingelheim am Rhein, gkSt.	20	804	219 341	170 874	15 517	6 644	839
Mayen-Koblenz	771	27 535	95 196	78 152	89 750	11 107	4 184
Andernach, gkSt.	36	4 314	23 024	19 081	11 743	2 635	1 278
Mayen, gkSt.	50	3 123	10 313	8 611	7 060	1 950	708
Neuwied	329	25 669	96 864	78 985	73 188	11 073	3 487
Neuwied, gkSt.	50	10 432	21 413	17 791	22 834	4 965	1 475
Rhein-Hunsrück-Kreis	702	13 306	48 776	39 713	40 504	5 391	1 838
Rhein-Lahn-Kreis	537	13 996	41 000	33 605	49 955	4 967	1 604
Lahnstein, gkSt.	14	2 738	10 674	8 846	7 844	1 103	150
Rhein-Pfalz-Kreis	586	20 562	41 086	33 408	81 991	4 573	1 341
Südliche Weinstraße	1 266	13 211	38 409	31 417	50 151	4 376	2 877
Südwestpfalz	394	12 301	18 787	15 323	38 077	2 833	813
Trier-Saarburg	1 057	15 785	32 091	26 288	50 058	4 115	1 823
Vulkaneifel	490	6 537	27 958	22 810	21 490	2 956	1 309
Westerwaldkreis	506	24 531	116 509	94 828	81 572	10 821	3 713
Insgesamt	19 512	560 474	2 195 001	1 801 483	1 702 007	245 917	97 570
kreisfreie Städte	1 547	189 975	819 206	684 958	439 771	107 238	43 768
Landkreise ¹	17 964	370 499	1 375 796	1 116 525	1 262 236	138 679	53 802
große kreisangehörige Städte	393	39 320	355 647	283 902	103 533	27 137	9 261

¹ Einbezogen sind die Landkreise, die verbandsfreien Gemeinden und die Verbandsgemeinden mit ihren Ortsgemeinden.

noch: Kassenmäßige Steuereinnahmen der Gemeinden und Gemeindeverbände 2017 nach Arten und
T 3 Verwaltungsbezirken

Verwaltungsbezirk	Grundsteuer A	Grundsteuer B	Gewerbesteuer		Gemeindeanteil an der		Sonstige Steuern und steuerähnliche Einnahmen
			Aufkommen	Einnahmen	Ein-kommen-steuer	Umsatz-steuer	
EUR je Einwohner/-in							

Kreisfreie Städte

Frankenthal (Pfalz), St.	2,10	167,02	450,15	376,74	407,91	70,60	47,97
Kaiserslautern, St.	0,44	216,27	725,62	604,39	366,89	90,03	53,83
Koblenz, St.	0,68	177,73	1 133,03	948,24	431,18	116,60	53,12
Landau i. d. Pf., St.	7,06	157,43	549,04	456,18	433,25	74,28	25,25
Ludwigshafen a. Rh., St.	0,59	177,18	1 093,83	908,82	383,63	150,29	32,96
Mainz, St.	0,79	186,40	756,47	638,70	497,19	109,87	29,43
Neustadt a. d. Weinstr., St.	4,03	164,86	396,86	328,90	465,98	54,95	22,38
Pirmasens, St.	0,59	185,28	476,08	397,50	301,12	93,90	46,22
Speyer, St.	0,65	194,87	822,80	686,99	481,96	91,21	50,93
Trier, St.	0,65	163,02	548,69	459,20	336,17	83,24	47,42
Worms, St.	4,05	173,75	707,88	592,43	394,97	72,16	64,18
Zweibrücken, St.	1,56	143,72	735,09	615,12	374,51	89,02	26,58

Landkreise¹

Ahrweiler	2,92	131,25	327,12	266,54	413,93	38,04	22,08
Altenkirchen (Ww.)	2,89	126,79	383,31	317,71	371,86	48,08	12,06
Alzey-Worms	15,64	115,07	286,93	233,69	464,12	34,93	18,64
Bad Dürkheim	8,19	128,72	302,09	246,69	508,40	36,01	26,98
Bad Kreuznach	5,92	126,64	366,52	301,83	398,18	53,63	27,45
Bad Kreuznach, gkSt.	2,36	176,53	622,82	517,48	346,88	90,77	59,12
Berncastel-Wittlich	9,57	126,39	584,50	478,05	361,17	55,52	15,73
Birkenfeld	3,84	123,94	333,00	274,35	337,51	56,86	22,84
Idar-Oberstein, gkSt.	0,46	164,74	502,80	416,70	336,98	97,65	40,53
Cochem-Zell	8,82	117,69	349,43	284,31	349,99	41,64	13,17
Donnersbergkreis	8,86	109,38	377,64	307,60	415,79	44,57	16,64
Eifelkreis Bitburg-Prüm	13,17	122,79	407,30	332,75	297,48	48,40	22,89
Germersheim	3,90	114,35	662,36	540,85	459,08	57,29	23,13
Kaiserslautern	3,36	155,36	254,86	209,65	405,66	30,53	10,08
Kusel	4,35	98,30	179,82	146,30	372,03	30,30	11,13
Mainz-Bingen	7,12	105,72	1 362,12	1 073,98	554,61	64,00	16,05
Bingen am Rhein, gkSt.	3,64	170,43	991,44	817,30	451,49	97,99	26,84
Ingelheim am Rhein, gkSt.	0,80	32,14	8 774,70	6 835,77	620,74	265,79	33,56
Mayen-Koblenz	3,62	129,15	446,51	366,57	420,97	52,10	19,63
Andernach, gkSt.	1,20	145,00	773,82	641,30	394,66	88,55	42,95
Mayen, gkSt.	2,61	163,64	540,31	451,12	369,88	102,19	37,11
Neuwied	1,81	141,32	533,27	434,84	402,92	60,96	19,20
Neuwied, gkSt.	0,77	161,24	330,98	275,00	352,95	76,74	22,79
Rhein-Hunsrück-Kreis	6,81	129,02	472,92	385,05	392,72	52,27	17,82
Rhein-Lahn-Kreis	4,38	114,22	334,59	274,24	407,66	40,53	13,09
Lahnstein, gkSt.	0,76	151,55	590,72	489,56	434,10	61,04	8,33
Rhein-Pfalz-Kreis	3,82	134,03	267,81	217,77	534,45	29,81	8,74
Südliche Weinstraße	11,41	119,08	346,21	283,19	452,06	39,45	25,93
Südwestpfalz	4,12	128,56	196,35	160,14	397,94	29,61	8,50
Trier-Saarburg	7,14	106,58	216,67	177,49	337,98	27,78	12,31
Vulkaneifel	8,06	107,49	459,76	375,11	353,40	48,61	21,53
Westerwaldkreis	2,52	122,06	579,72	471,84	405,88	53,84	18,48
Insgesamt	4,79	137,70	539,29	442,61	418,17	60,42	23,97
kreisfreie Städte	1,46	179,16	772,55	645,95	414,73	101,13	41,28
Landkreise ¹	5,97	123,10	457,11	370,97	419,38	46,08	17,88
große kreisangehörige Städte	1,51	150,75	1 363,52	1 088,46	396,94	104,04	35,51

¹ Einbezogen sind die Landkreise, die verbandsfreien Gemeinden und die Verbandsgemeinden mit ihren Ortsgemeinden.

Gebietskörperschaftsgruppe Gemeindegrößenklasse / Verbandsgemeindegrößenklasse nach der Zahl der Einwohner	Grund- steuer A	Grund- steuer B	Gewerbesteuer		Gemeindeanteil an der		Sonstige Steuern und steuer- ähnliche Einnahmen
			Auf- kommen	Ein- nahmen	Ein- kommen- steuer	Umsatz- steuer	
1 000 EUR							
Kreisfreie Städte	1 547	189 975	819 206	684 958	439 771	107 238	43 768
100 000 und mehr	416	107 633	533 917	446 932	256 507	71 053	23 052
50 000 – 100 000	628	54 544	193 597	161 481	118 451	22 474	14 439
20 000 – 50 000	504	27 799	91 692	76 544	64 813	13 711	6 276
Kreisangehörige Gemeinden, Verbandsgemeinden, Landkreise	17 964	370 499	1 375 796	1 116 525	1 262 236	138 679	53 802
verbandsfreie Gemeinden	1 235	88 816	565 094	454 724	251 568	49 703	19 731
50 000 – 100 000	168	19 311	52 738	43 818	40 281	9 530	4 448
20 000 – 50 000	294	26 167	320 038	253 851	84 629	19 072	7 653
10 000 – 20 000	767	41 013	183 894	150 135	119 586	19 736	7 289
5 000 – 10 000	6	2 326	8 423	6 920	7 072	1 365	341
Ortsgemeinden	16 730	281 682	810 702	661 801	1 010 669	88 976	11 234
10 000 – 20 000	169	11 030	62 687	51 248	30 199	5 698	291
5 000 – 10 000	1 559	76 110	256 975	210 139	235 528	31 629	2 244
3 000 – 5 000	1 711	40 974	139 986	114 105	140 459	13 807	1 464
1 000 – 3 000	5 802	89 548	224 830	183 386	340 647	24 478	3 659
unter 1 000	7 489	64 020	126 223	102 923	263 836	13 364	3 576
Verbandsgemeinden ¹	16 730	281 682	810 702	661 801	1 010 669	88 976	29 887
20 000 – 50 000	7 251	106 241	345 296	281 972	403 351	34 740	12 212
10 000 – 20 000	8 132	159 056	426 692	348 213	550 587	49 334	15 823
5 000 – 10 000	1 347	16 385	38 714	31 616	56 731	4 902	1 852
Landkreise	-	-	-	-	-	-	4 184
Insgesamt	19 512	560 474	2 195 001	1 801 483	1 702 007	245 917	97 570

EUR je Einwohner/-in							
Kreisfreie Städte	1,46	179,16	772,55	645,95	414,73	101,13	41,28
100 000 und mehr	0,69	177,98	882,89	739,05	424,16	117,49	38,12
50 000 – 100 000	2,19	190,58	676,45	564,23	413,88	78,53	50,45
20 000 – 50 000	2,98	164,05	541,09	451,71	382,48	80,91	37,04
Kreisangehörige Gemeinden, Verbandsgemeinden, Landkreise	5,97	123,10	457,11	370,97	419,38	46,08	17,88
verbandsfreie Gemeinden	2,05	147,76	940,12	756,51	418,52	82,69	32,83
50 000 – 100 000	1,46	167,93	458,63	381,06	350,29	82,88	38,68
20 000 – 50 000	1,48	132,23	1 617,31	1 282,83	427,67	96,38	38,68
10 000 – 20 000	2,83	151,16	677,78	553,36	440,76	72,74	26,87
5 000 – 10 000	0,37	137,68	498,59	409,61	418,61	80,80	20,16
Ortsgemeinden	6,95	116,94	336,57	274,75	419,59	36,94	4,66
10 000 – 20 000	2,27	148,56	844,32	690,25	406,74	76,75	3,92
5 000 – 10 000	2,79	136,32	460,27	376,38	421,86	56,65	4,02
3 000 – 5 000	5,49	131,35	448,74	365,78	450,26	44,26	4,69
1 000 – 3 000	7,27	112,28	281,90	229,93	427,11	30,69	4,59
unter 1 000	11,23	96,04	189,35	154,39	395,78	20,05	5,36
Verbandsgemeinden ¹	6,95	116,94	336,57	274,75	419,59	36,94	12,41
20 000 – 50 000	7,70	112,87	366,84	299,56	428,51	36,91	12,97
10 000 – 20 000	6,19	121,02	324,65	264,94	418,91	37,54	12,04
5 000 – 10 000	8,80	107,03	252,89	206,52	370,58	32,02	12,10
Landkreise	-	-	-	-	-	-	1,39
Insgesamt	4,79	137,70	539,29	442,61	418,17	60,42	23,97

¹ Nachgewiesen sind hier neben den eigenen Steuereinnahmen die den Verbandsgemeinden zugerechneten Steuereinnahmen ihrer Ortsgemeinden.

Gebietskörperschaftsgruppe Gemeindegrößenklasse / Verbandsgemeindegrößenklasse nach der Zahl der Einwohner	Real- steuern ins- gesamt	Grund- steuer A	Grund- steuer B	Gewerbe- steuer	Real- steuern ins- gesamt	Grund- steuer A	Grund- steuer B	Gewerbe- steuer
	1 000 EUR				EUR je Einwohner/-in			
Kreisfreie Städte	239 310	484	42 844	195 982	225,68	0,46	40,40	184,82
100 000 und mehr	151 272	132	24 156	126 984	250,15	0,22	39,94	209,98
50 000 – 100 000	59 171	197	12 090	46 885	206,75	0,69	42,24	163,82
20 000 – 50 000	28 867	155	6 598	22 113	170,35	0,91	38,94	130,50
Kreisangehörige Gemeinden und Verbandsgemeinden	481 333	5 606	97 230	378 497	159,92	1,86	32,30	125,76
verbandsfreie Gemeinden	184 768	406	23 239	161 123	307,39	0,67	38,66	268,05
50 000 – 100 000	17 524	46	4 457	13 022	152,40	0,40	38,76	113,24
20 000 – 50 000	104 153	112	7 417	96 624	526,34	0,57	37,48	488,29
10 000 – 20 000	60 276	246	10 748	49 283	222,16	0,91	39,61	181,64
5 000 – 10 000	2 814	2	618	2 195	166,58	0,12	36,57	129,90
Ortsgemeinden	296 565	5 201	73 991	217 374	123,12	2,16	30,72	90,25
10 000 – 20 000	19 625	48	2 876	16 700	264,32	0,65	38,74	224,93
5 000 – 10 000	88 549	482	19 693	68 374	158,60	0,86	35,27	122,47
3 000 – 5 000	49 284	543	10 959	37 782	157,98	1,74	35,13	121,11
1 000 – 3 000	85 834	1 819	23 512	60 503	107,62	2,28	29,48	75,86
unter 1 000	53 273	2 308	16 950	34 015	79,91	3,46	25,43	51,03
Verbandsgemeinden ¹	296 565	5 201	73 991	217 374	123,12	2,16	30,72	90,25
20 000 – 50 000	122 736	2 257	28 035	92 443	130,39	2,40	29,78	98,21
10 000 – 20 000	158 934	2 554	41 813	114 568	120,92	1,94	31,81	87,17
5 000 – 10 000	14 895	390	4 142	10 363	97,30	2,54	27,06	67,69
Insgesamt	720 643	6 090	140 074	574 479	177,05	1,50	34,41	141,14

¹ Nachgewiesen sind hier die den Verbandsgemeinden zugerechneten Realsteuern ihrer Ortsgemeinden.

Gebietskörperschaftsgruppe Gemeindegrößenklasse / Verbandsgemeindegrößenklasse nach der Zahl der Einwohner	Grundsteuer A			Grundsteuer B			Gewerbsteuer		
	2015	2016	2017	2015	2016	2017	2015	2016	2017
	%								
Kreisfreie Städte	316	318	320	434	437	443	416	418	418
100 000 und mehr	315	314	315	440	441	446	419	419	420
50 000 – 100 000	317	316	319	441	442	451	411	413	413
20 000 – 50 000	318	324	326	410	415	421	408	412	415
Kreisangehörige Gemeinden und Verbandsgemeinden	317	318	320	376	378	381	366	368	363
verbandsfreie Gemeinden	303	303	305	379	379	382	361	361	351
50 000 – 100 000	320	320	366	420	420	433	405	405	405
20 000 – 50 000	285	286	262	371	370	353	352	352	331
10 000 – 20 000	311	311	312	376	376	382	371	372	373
5 000 – 10 000	303	319	320	372	377	376	381	385	384
Ortsgemeinden	318	319	322	376	378	381	371	372	373
10 000 – 20 000	348	348	349	381	384	383	373	375	375
5 000 – 10 000	319	321	324	381	383	386	374	374	376
3 000 – 5 000	310	311	315	369	372	374	368	370	371
1 000 – 3 000	315	317	319	376	378	381	369	371	372
unter 1 000	321	322	324	373	375	378	369	370	371
Verbandsgemeinden ¹	318	319	322	376	378	381	371	372	373
20 000 – 50 000	320	320	321	374	377	379	371	373	374
10 000 – 20 000	313	316	318	375	377	380	371	372	372
5 000 – 10 000	331	341	346	385	390	396	370	372	374
Insgesamt	317	318	320	394	396	400	384	386	382

¹ Nachgewiesen sind hier die den Verbandsgemeinden zugerechneten Realsteuern ihrer Ortsgemeinden.

Gebietskörperschaftsgruppe Gemeindegrößenklasse / Verbandsgemeindegrößenklasse nach der Zahl der Einwohner	Realsteueraufbringungskraft				Steuer- einnahmekraft der Gemeinden ¹	Steuer- einnahmekraft der Gemeinden ¹ zuzüglich Schlüssel- zuweisung ²
	ins- gesamt	Grund- steuer A	Grund- steuer B	Gewerbe- steuer		
1 000 EUR						
Kreisfreie Städte	921 575	1 548	171 375	748 652	1 334 337	1 730 771
100 000 und mehr	582 125	422	96 622	485 081	822 701	1 016 319
50 000 – 100 000	228 088	630	48 359	179 099	336 898	458 844
20 000 – 50 000	111 362	496	26 393	84 473	174 738	255 607
Kreisangehörige Gemeinden und Verbandsgemeinden	1 852 718	17 939	388 920	1 445 859	2 994 363	3 520 765
verbandsfreie Gemeinden	709 746	1 298	92 957	615 492	900 647	971 475
50 000 – 100 000	67 717	147	17 827	49 743	108 608	126 309
20 000 – 50 000	399 132	358	29 668	369 105	436 645	457 687
10 000 – 20 000	232 037	786	42 991	188 261	337 600	367 468
5 000 – 10 000	10 860	6	2 471	8 383	17 794	20 012
Ortsgemeinden	1 142 972	16 642	295 962	830 368	2 093 715	2 301 142
10 000 – 20 000	75 454	155	11 505	63 793	99 911	103 892
5 000 – 10 000	341 504	1 542	78 773	261 190	561 825	593 493
3 000 – 5 000	189 900	1 737	43 835	144 327	318 285	333 338
1 000 – 3 000	330 992	5 822	94 050	231 120	654 672	717 581
unter 1 000	205 122	7 386	67 799	129 937	459 022	552 839
Verbandsgemeinden ³	1 142 972	16 642	295 962	830 368	2 093 715	2 549 290
20 000 – 50 000	472 498	7 224	112 142	353 133	847 266	1 019 630
10 000 – 20 000	613 071	8 172	167 251	437 649	1 134 513	1 376 683
5 000 – 10 000	57 402	1 247	16 570	39 586	111 936	152 976
Insgesamt	2 774 294	19 488	560 294	2 194 512	4 328 699	5 251 535
EUR je Einwohner/-in						
Kreisfreie Städte	869,09	1,46	161,62	706,02	1 258,35	1 632,21
100 000 und mehr	962,61	0,70	159,78	802,14	1 360,43	1 680,60
50 000 – 100 000	796,96	2,20	168,97	625,79	1 177,15	1 603,25
20 000 – 50 000	657,17	2,92	155,75	498,49	1 031,17	1 508,40
Kreisangehörige Gemeinden und Verbandsgemeinden	615,57	5,96	129,22	480,39	994,88	1 169,77
verbandsfreie Gemeinden	1 180,78	2,16	154,65	1 023,97	1 498,37	1 616,20
50 000 – 100 000	588,89	1,28	155,03	432,58	944,49	1 098,42
20 000 – 50 000	2 017,01	1,81	149,93	1 865,27	2 206,58	2 312,92
10 000 – 20 000	855,23	2,90	158,45	693,88	1 244,30	1 354,39
5 000 – 10 000	642,85	0,37	146,27	496,21	1 053,29	1 184,55
Ortsgemeinden	474,52	6,91	122,87	344,74	869,23	955,35
10 000 – 20 000	1 016,26	2,09	154,96	859,21	1 345,68	1 399,30
5 000 – 10 000	611,68	2,76	141,09	467,82	1 006,30	1 063,02
3 000 – 5 000	608,75	5,57	140,52	462,66	1 020,30	1 068,55
1 000 – 3 000	415,00	7,30	117,92	289,78	820,84	899,72
unter 1 000	307,70	11,08	101,70	194,92	688,57	829,31
Verbandsgemeinden ³	474,52	6,91	122,87	344,74	869,23	1 058,37
20 000 – 50 000	501,97	7,67	119,14	375,16	900,12	1 083,24
10 000 – 20 000	466,45	6,22	127,25	332,98	863,19	1 047,44
5 000 – 10 000	374,97	8,14	108,24	258,59	731,20	999,29
Insgesamt	681,62	4,79	137,66	539,17	1 063,52	1 290,25

1 Realsteueraufbringungskraft abzüglich Gewerbesteuerumlage und zuzüglich Gemeindeanteil an der Einkommensteuer bzw. an der Umsatzsteuer. – 2 Als Schlüsselzuweisung an die Gemeinden auszahlender Betrag, bei den Angaben für die Verbandsgemeinden einschließlich des den Verbandsgemeinden zufließenden Betrages. – 3 Nachgewiesen sind hier die den Verbandsgemeinden zugerechneten Realsteuern ihrer Ortsgemeinden.

Verwaltungsbezirk	Realsteuern insgesamt	Grundsteuer A	Grundsteuer B	Gewerbesteuer	Realsteuern insgesamt	Grundsteuer A	Grundsteuer B	Gewerbesteuer
	1 000 EUR				EUR je Einwohner/-in			
Kreisfreie Städte								
Frankenthal (Pfalz), St.	7 116	31	1 885	5 201	146,66	0,64	38,84	107,18
Kaiserslautern, St.	22 248	14	4 667	17 567	224,14	0,14	47,01	176,98
Koblenz, St.	35 469	23	4 806	30 640	312,29	0,20	42,32	269,77
Landau i. d. Pf., St.	7 979	98	1 646	6 235	173,48	2,14	35,78	135,57
Ludwigshafen a. Rh., St.	52 298	31	7 061	45 206	312,45	0,18	42,19	270,08
Mainz, St.	45 187	58	8 316	36 814	211,03	0,27	38,84	171,93
Neustadt a. d. Weinstr., St.	7 316	72	1 954	5 291	137,19	1,34	36,63	99,22
Pirmasens, St.	6 484	8	1 830	4 646	160,10	0,19	45,19	114,72
Speyer, St.	12 261	9	2 196	10 056	241,76	0,19	43,30	198,27
Trier, St.	18 317	20	3 972	14 325	167,05	0,19	36,23	130,64
Worms, St.	17 346	102	3 273	13 971	209,26	1,23	39,49	168,54
Zweibrücken, St.	7 287	18	1 238	6 031	211,60	0,52	35,94	175,14
Landkreise¹								
Ahrweiler	16 043	125	4 529	11 389	124,58	0,97	35,17	88,44
Altenkirchen (Ww.)	16 566	110	4 106	12 351	128,46	0,85	31,84	95,77
Alzey-Worms	14 578	665	3 934	9 979	113,55	5,18	30,64	77,73
Bad Dürkheim	15 733	357	4 628	10 748	118,37	2,68	34,82	80,87
Bad Kreuznach	20 095	296	4 929	14 869	127,64	1,88	31,31	94,44
Bad Kreuznach, gkSt.	9 738	30	1 973	7 735	193,62	0,60	39,23	153,78
Bernkastel-Wittlich	21 553	326	3 787	17 440	192,05	2,91	33,75	155,40
Birkenfeld	9 551	95	2 527	6 929	118,03	1,17	31,23	85,62
Idar-Oberstein, gkSt.	4 674	4	1 091	3 579	164,15	0,14	38,31	125,70
Cochem-Zell	7 985	172	1 937	5 875	129,17	2,78	31,34	95,05
Donnersbergkreis	10 130	203	2 235	7 691	134,66	2,70	29,71	102,25
Eifelkreis Bitburg-Prüm	13 649	309	2 663	10 678	139,12	3,15	27,14	108,83
Germersheim	26 850	157	3 920	22 773	209,14	1,22	30,53	177,38
Kaiserslautern	11 078	103	4 002	6 973	104,86	0,98	37,88	66,00
Kusel	5 411	100	1 845	3 466	76,40	1,41	26,05	48,94
Mainz-Bingen	95 252	496	6 538	88 218	454,19	2,36	31,17	420,65
Bingen am Rhein, gkSt.	7 460	24	964	6 472	293,02	0,93	37,87	254,21
Ingelheim am Rhein, gkSt.	71 789	30	1 004	70 755	2 871,91	1,19	40,18	2 830,55
Mayen-Koblenz	32 259	233	7 144	24 882	151,31	1,09	33,51	116,71
Andernach, gkSt.	6 846	11	1 079	5 756	230,08	0,38	36,25	193,45
Mayen, gkSt.	3 233	13	735	2 485	169,37	0,67	38,50	130,19
Neuwied	32 965	109	6 755	26 100	181,48	0,60	37,19	143,69
Neuwied, gkSt.	7 787	16	2 484	5 287	120,36	0,24	38,39	81,72
Rhein-Hunsrück-Kreis	17 066	228	3 607	13 231	165,47	2,22	34,97	128,28
Rhein-Lahn-Kreis	14 631	171	3 664	10 796	119,40	1,39	29,90	88,10
Lahnstein, gkSt.	3 325	4	652	2 669	183,99	0,23	36,08	147,68
Rhein-Pfalz-Kreis	17 033	195	5 630	11 208	111,03	1,27	36,70	73,06
Südliche Weinstraße	14 146	411	3 528	10 207	127,51	3,71	31,80	92,01
Südwestpfalz	8 464	129	3 278	5 057	88,46	1,35	34,26	52,85
Trier-Saarburg	12 586	308	3 807	8 471	84,98	2,08	25,70	57,20
Vulkaneifel	9 242	142	1 585	7 515	151,98	2,34	26,06	123,58
Westerwaldkreis	38 468	165	6 652	31 651	191,41	0,82	33,10	157,49
Insgesamt	720 643	6 090	140 074	574 479	177,05	1,50	34,41	141,14
kreisfreie Städte	239 310	484	42 844	195 982	225,68	0,46	40,40	184,82
Landkreise ¹	481 333	5 606	97 230	378 497	159,92	1,86	32,30	125,76
große kreisangehörige Städte	114 851	131	9 982	104 738	440,33	0,50	38,27	401,55

¹ Einbezogen sind die verbandsfreien Gemeinden und die Ortsgemeinden.

Verwaltungsbezirk	Realsteueraufbringungskraft				Steuer- einnahmekraft der Gemeinden ¹	Steuer- einnahmekraft der Gemeinden ¹ zuzüglich Schlüssel- zuweisung ²
	ins- gesamt	Grund- steuer A	Grund- steuer B	Gewerbe- steuer		
	1 000 EUR					
Kreisfreie Städte						
Frankenthal (Pfalz), St.	27 505	99	7 539	19 867	47 161	70 540
Kaiserslautern, St.	85 817	45	18 667	67 106	119 138	167 810
Koblenz, St.	136 344	73	19 226	117 046	177 573	207 107
Landau i. d. Pf., St.	30 715	315	6 582	23 817	49 786	67 870
Ludwigshafen a. Rh., St.	201 029	98	28 245	172 686	259 430	305 671
Mainz, St.	174 077	186	33 263	140 629	278 847	341 102
Neustadt a. d. Weinstr., St.	28 254	229	7 814	20 211	52 410	74 555
Pirmasens, St.	25 095	25	7 321	17 749	37 912	61 418
Speyer, St.	47 228	30	8 785	38 412	69 410	87 178
Trier, St.	70 674	66	15 889	54 720	106 850	162 439
Worms, St.	66 789	326	13 093	53 370	95 941	129 301
Zweibrücken, St.	28 047	57	4 951	23 039	39 879	55 780
Landkreise						
Ahrweiler	62 021	401	18 116	43 504	112 423	169 351
Altenkirchen (Ww.)	63 954	351	16 423	47 180	109 650	169 099
Alzey-Worms	55 983	2 127	15 736	38 120	113 217	163 908
Bad Dürkheim	60 712	1 141	18 512	41 059	125 706	177 291
Bad Kreuznach	77 465	948	19 718	56 799	138 411	212 388
Bad Kreuznach, gkSt.	37 535	97	7 892	29 546	54 249	61 836
Berncastel-Wittlich	82 813	1 044	15 149	66 619	117 629	165 850
Birkenfeld	36 881	304	10 108	26 469	64 047	108 803
Idar-Oberstein, gkSt.	18 047	12	4 363	13 672	27 970	32 638
Cochem-Zell	30 743	550	7 749	22 444	50 926	83 331
Donnersbergkreis	38 972	650	8 940	29 381	68 334	101 016
Eifelkreis Bitburg-Prüm	52 428	988	10 651	40 788	79 048	134 004
Germersheim	103 175	501	15 680	86 994	153 869	187 193
Kaiserslautern	42 974	330	16 009	26 636	84 280	139 923
Kusel	20 940	319	7 381	13 240	47 060	89 846
Mainz-Bingen	364 730	1 587	26 151	336 992	434 036	474 031
Bingen am Rhein, gkSt.	28 656	76	3 857	24 723	38 212	38 988
Ingelheim am Rhein, gkSt.	274 397	95	4 018	270 285	248 090	248 354
Mayen-Koblenz	124 372	747	28 578	95 048	208 185	292 465
Andernach, gkSt.	26 338	36	4 314	21 988	36 773	40 399
Mayen, gkSt.	12 473	41	2 940	9 493	19 781	22 399
Neuwied	127 075	350	27 021	99 704	193 456	258 975
Neuwied, gkSt.	30 182	50	9 935	20 197	54 359	64 473
Rhein-Hunsrück-Kreis	65 700	731	14 428	50 541	102 533	144 216
Rhein-Lahn-Kreis	56 444	547	14 657	41 240	103 970	159 445
Lahnstein, gkSt.	12 815	13	2 608	10 194	19 935	21 839
Rhein-Pfalz-Kreis	65 958	624	22 519	42 816	144 844	196 361
Südliche Weinstraße	54 418	1 315	14 111	38 992	101 953	145 096
Südwestpfalz	32 843	412	13 113	19 318	70 290	117 977
Trier-Saarburg	48 572	985	15 226	32 361	96 941	179 982
Vulkaneifel	35 501	456	6 338	28 707	54 799	83 589
Westerwaldkreis	148 043	529	26 607	120 906	218 755	279 474
Insgesamt	2 774 294	19 488	560 294	2 194 512	4 328 699	5 964 383
kreisfreie Städte	921 575	1 548	171 375	748 652	1 334 337	1 730 771
Landkreise	1 852 718	17 939	388 920	1 445 859	2 994 363	4 233 613
große kreisangehörige Städte	440 445	420	39 927	400 098	499 370	530 926

1 Realsteueraufbringungskraft abzüglich Gewerbesteuerumlage und zuzüglich Gemeindeanteil an der Einkommensteuer bzw. an der Umsatzsteuer. – 2 Den kreisfreien Städten, verbandsfreien Gemeinden, Verbandsgemeinden mit ihren Ortsgemeinden und den Landkreisen als Schlüsselzuweisung zuzuführende Beträge.

Verwaltungsbezirk	Realsteueraufbringungskraft				Steuer- einnahmekraft der Gemeinden ¹	Steuer- einnahmekraft der Gemeinden ¹ zuzüglich Schlüssel- zuweisung ²
	ins- gesamt	Grund- steuer A	Grund- steuer B	Gewerbe- steuer		
	EUR je Einwohner/-in					

Kreisfreie Städte

Frankenthal (Pfalz), St.	566,82	2,03	155,36	409,43	971,92	1 453,71
Kaiserslautern, St.	864,58	0,45	188,06	676,07	1 200,27	1 690,63
Koblenz, St.	1 200,43	0,64	169,27	1 030,51	1 563,42	1 823,45
Landau i. d. Pf., St.	667,82	6,84	143,12	517,86	1 082,50	1 475,69
Ludwigshafen a. Rh., St.	1 201,04	0,59	168,75	1 031,71	1 549,96	1 826,22
Mainz, St.	812,96	0,87	155,34	656,75	1 302,25	1 592,99
Neustadt a. d. Weinstr., St.	529,84	4,30	146,54	379,01	982,82	1 398,10
Pirmasens, St.	619,59	0,61	180,76	438,23	936,02	1 516,38
Speyer, St.	931,19	0,60	173,22	757,37	1 368,54	1 718,88
Trier, St.	644,55	0,60	144,91	499,04	974,47	1 481,44
Worms, St.	805,71	3,93	157,95	643,83	1 157,39	1 559,84
Zweibrücken, St.	814,45	1,67	143,77	669,02	1 158,01	1 619,77

Landkreise

Ahrweiler	481,61	3,12	140,67	337,82	873,00	1 315,06
Altenkirchen (Ww.)	495,91	2,72	127,34	365,84	850,24	1 311,22
Alzey-Worms	436,07	16,57	122,57	296,93	881,88	1 276,73
Bad Dürkheim	456,79	8,59	139,28	308,92	945,80	1 333,93
Bad Kreuznach	492,04	6,02	125,24	360,78	879,16	1 349,05
Bad Kreuznach, gkSt.	746,30	1,93	156,92	587,45	1 078,61	1 229,47
Berncastel-Wittlich	737,91	9,30	134,99	593,62	1 048,15	1 477,83
Birkenfeld	455,75	3,75	124,91	327,09	791,46	1 344,52
Idar-Oberstein, gkSt.	633,86	0,43	153,25	480,18	982,38	1 146,33
Cochem-Zell	497,37	8,90	125,37	363,10	823,88	1 348,13
Donnersbergkreis	518,07	8,65	118,85	390,58	908,39	1 342,86
Eifelkreis Bitburg-Prüm	534,37	10,07	108,56	415,74	805,70	1 365,84
Germersheim	803,64	3,90	122,13	677,61	1 198,50	1 458,07
Kaiserslautern	406,77	3,12	151,53	252,12	797,74	1 324,43
Kusel	295,68	4,51	104,21	186,95	664,49	1 268,61
Mainz-Bingen	1 739,14	7,57	124,70	1 606,87	2 069,61	2 260,31
Bingen am Rhein, gkSt.	1 125,58	2,99	151,49	971,10	1 500,92	1 531,41
Ingelheim am Rhein, gkSt.	10 977,21	3,80	160,72	10 812,69	9 924,81	9 935,36
Mayen-Koblenz	583,36	3,50	134,04	445,82	976,48	1 371,79
Andernach, gkSt.	885,20	1,20	145,00	739,00	1 235,90	1 357,76
Mayen, gkSt.	653,50	2,14	154,01	497,34	1 036,38	1 173,51
Neuwied	699,59	1,93	148,76	548,90	1 065,04	1 425,74
Neuwied, gkSt.	466,52	0,77	153,57	312,19	840,22	996,55
Rhein-Hunsrück-Kreis	637,02	7,09	139,89	490,04	994,14	1 398,29
Rhein-Lahn-Kreis	460,62	4,46	119,61	336,54	848,46	1 301,18
Lahnstein, gkSt.	709,20	0,74	144,33	564,13	1 103,19	1 208,57
Rhein-Pfalz-Kreis	429,94	4,07	146,78	279,09	944,15	1 279,96
Südliche Weinstraße	490,52	11,86	127,20	351,47	919,00	1 307,89
Südwestpfalz	343,24	4,31	137,04	201,89	734,60	1 232,98
Trier-Saarburg	327,95	6,65	102,80	218,49	654,53	1 215,20
Vulkaneifel	583,81	7,49	104,23	472,08	901,17	1 374,61
Westerwaldkreis	736,63	2,63	132,39	601,60	1 088,48	1 390,60
Insgesamt	681,62	4,79	137,66	539,17	1 063,52	1 465,39
kreisfreie Städte	869,09	1,46	161,62	706,02	1 258,35	1 632,21
Landkreise	615,57	5,96	129,22	480,39	994,88	1 406,62
große kreisangehörige Städte	1 688,63	1,61	153,08	1 533,94	1 914,54	2 035,52

1 Realsteueraufbringungskraft abzüglich Gewerbesteuerumlage und zuzüglich Gemeindeanteil an der Einkommensteuer bzw. an der Umsatzsteuer. – 2 Den kreisfreien Städten, verbandsfreien Gemeinden, Verbandsgemeinden mit ihren Ortsgemeinden und den Landkreisen als Schlüsselzuweisung zuzuführende Beträge.

Verwaltungsbezirk	Grundsteuer A			Grundsteuer B			Gewerbesteuer		
	2015	2016	2017	2015	2016	2017	2015	2016	2017
	%								
Kreisfreie Städte									
Frankenthal (Pfalz), St.	330	330	330	410	410	430	410	410	420
Kaiserslautern, St.	310	310	310	460	460	460	410	410	410
Koblenz, St.	340	340	340	420	420	420	420	420	420
Landau i. d. Pf., St.	320	330	330	430	440	440	399	405	405
Ludwigshafen a. Rh., St.	320	320	320	420	420	420	405	405	405
Mainz, St.	290	290	290	480	480	480	440	440	440
Neustadt a. d. Weinstr., St.	300	300	300	400	450	450	400	400	400
Pirmasens, St.	310	310	310	410	410	410	415	415	415
Speyer, St.	300	300	350	400	400	450	405	415	415
Trier, St.	350	350	350	420	420	450	420	420	420
Worms, St.	330	330	330	440	440	440	420	420	420
Zweibrücken, St.	300	300	300	400	400	400	420	420	420
Landkreise¹									
Ahrweiler	299	299	300	373	373	373	367	367	370
Altenkirchen (Ww.)	335	339	340	390	395	398	393	396	400
Alzey-Worms	302	302	302	375	376	376	370	370	369
Bad Dürkheim	304	305	305	368	369	370	372	373	374
Bad Kreuznach	315	315	315	404	404	404	388	386	388
Bad Kreuznach, gkSt.	390	390	390	450	450	450	405	405	405
Berncastel-Wittlich	326	326	329	369	369	375	373	373	376
Birkenfeld	327	327	328	395	395	397	389	387	389
Idar-Oberstein, gkSt.	340	340	340	430	430	430	400	400	400
Cochem-Zell	307	307	317	374	374	375	364	368	368
Donnersbergkreis	327	327	328	366	368	368	367	371	369
Eifelkreis Bitburg-Prüm	400	409	418	434	439	452	374	374	374
Germersheim	311	320	320	371	373	375	372	371	373
Kaiserslautern	318	324	345	389	399	410	375	381	386
Kusel	308	310	309	376	377	377	367	367	367
Mainz-Bingen	299	301	301	339	339	339	342	343	324
Bingen am Rhein, gkSt.	390	390	390	450	450	450	390	390	390
Ingelheim am Rhein, gkSt.	68	68	68	80	80	80	332	332	310
Mayen-Koblenz	329	329	330	376	377	385	380	380	383
Andernach, gkSt.	305	305	320	370	370	400	395	395	400
Mayen, gkSt.	390	390	390	400	400	425	390	390	415
Neuwied	300	300	301	377	378	380	375	372	371
Neuwied, gkSt.	320	320	320	420	420	420	405	405	405
Rhein-Hunsrück-Kreis	307	306	307	368	368	369	369	368	369
Rhein-Lahn-Kreis	310	312	314	374	377	382	377	379	380
Lahnstein, gkSt.	300	330	330	390	400	420	400	400	400
Rhein-Pfalz-Kreis	300	301	301	365	365	365	364	367	367
Südliche Weinstraße	306	307	308	368	369	374	376	376	376
Südwestpfalz	301	302	306	368	370	375	361	371	372
Trier-Saarburg	339	341	343	403	409	415	375	380	379
Vulkaneifel	336	338	344	406	410	413	369	374	372
Westerwaldkreis	303	305	306	366	367	369	368	368	368
Insgesamt	317	318	320	394	396	400	384	386	382
kreisfreie Städte	316	318	320	434	437	443	416	418	418
Landkreise ¹	317	318	320	376	378	381	366	368	363
große kreisangehörige Städte	297	299	300	388	387	394	356	356	340

¹ Einbezogen sind die verbandsfreien Gemeinden und die Ortsgemeinden.

Gemeindegrößenklasse nach der Zahl der Einwohner	Gemeinden											
	ins- gesamt	davon mit einem Hebesatz von ... %										
		0	1 200	201 225	226 250	251 275	276 300	301 325	326 350	351 375	376 400	über 400
Anzahl												

Grundsteuer A

Kreisfreie Städte	12	-	-	-	-	-	3	3	6	-	-	-
100 000 und mehr	4	-	-	-	-	-	1	1	2	-	-	-
50 000 – 100 000	4	-	-	-	-	-	1	1	2	-	-	-
20 000 – 50 000	4	-	-	-	-	-	1	1	2	-	-	-
Kreisangehörige Gemeinden	2 292	5	2	2	6	20	1 231	354	254	70	168	180
50 000 – 100 000	2	-	-	-	-	-	-	1	-	-	1	-
20 000 – 50 000	8	-	1	-	-	-	2	3	1	-	1	-
10 000 – 20 000	24	-	-	-	-	-	12	6	2	-	2	2
5 000 – 10 000	81	-	-	-	-	1	34	22	10	3	8	3
3 000 – 5 000	82	-	-	-	1	1	47	14	5	4	6	4
1 000 – 3 000	480	-	-	-	-	-	265	85	48	16	35	31
unter 1 000	1 615	5	1	2	5	18	871	223	188	47	115	140
Insgesamt	2 304	5	2	2	6	20	1 234	357	260	70	168	180

Grundsteuer B

Kreisfreie Städte	12	-	-	-	-	-	-	-	-	-	1	11
100 000 und mehr	4	-	-	-	-	-	-	-	-	-	-	4
50 000 – 100 000	4	-	-	-	-	-	-	-	-	-	-	4
20 000 – 50 000	4	-	-	-	-	-	-	-	-	-	1	3
Kreisangehörige Gemeinden	2 292	6	2	-	3	3	18	11	64	1 440	451	294
50 000 – 100 000	2	-	-	-	-	-	-	-	-	-	-	2
20 000 – 50 000	8	-	1	-	-	-	-	-	-	4	1	2
10 000 – 20 000	24	-	-	-	-	-	-	-	1	14	4	5
5 000 – 10 000	81	-	-	-	-	-	-	1	-	37	30	13
3 000 – 5 000	82	-	-	-	1	-	1	-	1	52	20	7
1 000 – 3 000	480	-	-	-	-	-	-	-	3	313	103	61
unter 1 000	1 615	6	1	-	2	3	17	10	59	1 020	293	204
Insgesamt	2 304	6	2	-	3	3	18	11	64	1 440	452	305

Gewerbsteuer

Kreisfreie Städte	12	-	-	-	-	-	-	-	-	-	1	11
100 000 und mehr	4	-	-	-	-	-	-	-	-	-	-	4
50 000 – 100 000	4	-	-	-	-	-	-	-	-	-	1	3
20 000 – 50 000	4	-	-	-	-	-	-	-	-	-	-	4
Kreisangehörige Gemeinden	2 292	-	-	-	-	-	-	5	44	1 503	668	72
50 000 – 100 000	2	-	-	-	-	-	-	-	-	-	-	2
20 000 – 50 000	8	-	-	-	-	-	-	1	-	2	5	-
10 000 – 20 000	24	-	-	-	-	-	-	-	1	13	7	3
5 000 – 10 000	81	-	-	-	-	-	-	-	-	51	26	4
3 000 – 5 000	82	-	-	-	-	-	-	-	-	59	19	4
1 000 – 3 000	480	-	-	-	-	-	-	-	6	324	138	12
unter 1 000	1 615	-	-	-	-	-	-	4	37	1 054	473	47
Insgesamt	2 304	-	-	-	-	-	-	5	44	1 503	669	83

Landkreis Verbandsgemeinde Gemeinde	Gem.- Schl.- Nr.	Be- völkerung am 30.06.2017	Steuereinnahmen insgesamt (netto)		Einnahmen aus der / dem					
					Grundsteuer		Gewerbesteuer		Gemeindeanteil an der	
					A	B	Auf- kommen (brutto)	Ein- nahmen (netto) ¹	Ein- kommen- steuer	Umsatz- steuer
					1 000 EUR					
		Anzahl	1 000 EUR	EUR je Einw.						

Kreisfreie Städte

Frankenthal (Pfalz), St.	311 000 00	48 524	52 033,7	1 072,33	101,8	8 104,3	21 843,3	18 280,7	19 793,7	3 425,7
Kaiserslautern, St.	312 000 00	99 259	132 198,1	1 331,85	43,6	21 466,6	72 024,4	59 991,1	36 417,5	8 936,4
Koblenz, St.	111 000 00	113 580	196 215,5	1 727,55	77,2	20 187,1	128 689,1	107 700,6	48 973,7	13 243,7
Landau i. d. Pf., St.	313 000 00	45 992	53 049,6	1 153,45	324,6	7 240,6	25 251,5	20 980,5	19 926,1	3 416,5
Ludwigshafen a. Rh., St.	314 000 00	167 379	276 757,2	1 653,48	98,4	29 656,8	183 083,6	152 117,6	64 211,1	25 155,9
Mainz, St.	315 000 00	214 127	313 135,5	1 462,38	168,3	39 913,8	161 980,9	136 763,4	106 461,2	23 526,3
Neustadt a. d. Weinstr., St.	316 000 00	53 326	55 517,9	1 041,10	214,9	8 791,2	21 163,2	17 539,0	24 849,0	2 930,5
Pirmasens, St.	317 000 00	40 503	41 499,4	1 024,60	23,9	7 504,3	19 282,8	16 100,0	12 196,1	3 803,2
Speyer, St.	318 000 00	50 718	76 412,1	1 506,61	33,2	9 883,3	41 730,8	34 842,7	24 444,1	4 625,9
Trier, St.	211 000 00	109 649	119 485,1	1 089,71	71,7	17 875,3	60 163,0	50 350,7	36 861,0	9 127,0
Worms, St.	319 000 00	82 894	107 889,6	1 301,54	335,8	14 402,4	58 679,0	49 108,7	32 740,7	5 981,7
Zweibrücken, St.	320 000 00	34 437	43 063,9	1 250,51	53,9	4 949,4	25 314,2	21 182,9	12 897,0	3 065,6

Landkreise

LK Ahrweiler	131 000 00	128 778	111 511,1	865,92	376,1	16 902,3	42 125,9	34 324,8	53 304,8	4 898,3
Bad Neuenahr-Ahrweiler, St.	131 007 00	27 926	25 498,2	913,06	28,2	4 298,3	9 138,6	7 423,6	11 291,5	1 547,3
Grafschaft	131 090 00	10 912	10 655,5	976,49	70,4	1 078,2	4 052,3	3 211,1	5 867,5	326,6
Remagen, St.	131 070 00	16 588	16 662,5	1 004,49	21,1	2 062,7	7 914,6	6 429,2	7 254,5	661,9
Sinzig, St.	131 077 00	17 515	14 956,5	853,92	26,4	2 052,3	6 084,4	5 042,5	7 161,0	503,1
VG Adenau	131 000 01	13 059	10 597,7	811,52	85,2	2 166,9	3 832,6	3 156,1	4 596,4	507,4
Adenau, St.	131 001 01	2 932	2 775,4	946,60	4,2	506,6	1 277,6	1 053,2	1 012,0	180,2
Antweiler	131 004 01	509	456,1	896,05	1,3	74,1	197,9	162,2	186,9	28,6
Aremberg	131 005 01	213	144,5	678,63	3,0	30,6	-	-	108,1	1,2
Barweiler	131 008 01	392	287,8	734,17	3,5	56,4	83,8	69,0	151,8	5,8
Bauler	131 009 01	63	30,5	484,19	1,4	4,2	11,4	9,3	14,8	0,1
Dankerath	131 015 01	77	24,9	323,51	0,5	6,3	-	-	17,2	0,3
Dorsel	131 018 01	193	76,2	394,74	3,7	16,9	8,0	6,6	46,6	1,3
Dümpelfeld	131 501 01	569	292,9	514,85	1,9	55,8	15,8	13,1	201,0	8,4
Eichenbach	131 021 01	68	29,6	435,79	1,0	9,4	-2,0	-1,6	19,9	0,7
Fuchshofen	131 022 01	94	47,7	507,53	0,8	11,8	1,2	1,0	31,1	2,0
Harscheid	131 026 01	141	83,2	589,82	1,0	12,4	11,1	9,1	56,5	2,4
Herschbroich	131 028 01	264	120,6	456,67	1,4	27,0	-2,1	-1,7	88,5	4,5
Hoffeld	131 030 01	278	116,7	419,90	2,1	25,5	0,5	0,4	87,1	0,6
Honerath	131 032 01	155	79,2	511,15	1,7	17,9	1,0	0,8	55,5	1,8
Hümmel	131 033 01	471	324,0	687,91	8,1	39,8	78,7	64,7	206,3	2,3
Insul	131 034 01	479	276,7	577,64	1,6	45,4	76,5	63,2	156,6	7,7
Kaltenborn	131 037 01	350	173,6	496,07	4,7	39,7	10,2	8,3	115,2	3,1
Kottenborn	131 042 01	172	68,5	398,54	2,2	16,2	6,3	5,2	42,0	1,4
Leimbach	131 044 01	467	389,3	833,64	2,9	94,5	69,5	57,0	165,8	67,7
Meuspath	131 050 01	162	596,9	3 684,27	2,9	120,6	481,5	398,0	48,2	26,6
Müllenbach	131 051 01	475	433,5	912,61	1,6	58,8	221,7	181,7	170,7	19,6
Müsch	131 052 01	208	114,0	547,84	1,2	22,3	27,8	22,8	61,1	6,0
Nürburg	131 058 01	187	1 159,0	6 197,59	1,0	413,9	720,8	590,9	79,3	73,1
Ohlenhard	131 062 01	147	87,1	592,31	3,4	16,0	1,1	0,9	65,2	0,2
Pomster	131 065 01	151	91,8	608,27	2,2	14,2	37,9	31,2	41,9	1,1
Quiddelbach	131 066 01	248	131,4	529,88	0,9	26,4	12,3	10,2	90,5	2,6
Reifferscheid	131 069 01	506	301,9	596,58	4,2	47,6	57,7	47,4	188,9	9,6
Rodder	131 072 01	240	110,7	461,42	2,7	19,1	19,2	15,7	70,6	1,0
Schuld	131 074 01	667	392,3	588,16	1,7	87,6	61,4	50,9	229,6	18,4
Senscheid	131 075 01	89	33,2	373,36	1,4	8,7	-1,9	-1,5	23,7	0,2
Sierscheid	131 076 01	90	48,9	542,78	0,4	7,6	-	-	40,3	0,0
Trierscheid	131 079 01	67	26,2	391,04	2,6	4,5	1,0	0,8	17,9	0,2
Wershofen	131 082 01	883	664,9	752,96	5,2	120,4	208,3	172,7	341,8	18,7
Wiesemscheid	131 083 01	244	227,2	931,34	1,3	38,2	109,2	90,3	90,2	6,9
Wimbach	131 084 01	456	229,6	503,56	2,0	41,4	18,5	15,3	166,5	2,3
Winnerath	131 085 01	183	91,8	501,66	2,0	18,9	1,7	1,4	67,2	1,0

Landkreis Verbandsgemeinde Gemeinde	Gem.- Schl.- Nr.	Be- völkerung am 30.06.2017	Steuereinnahmen insgesamt (netto)		Einnahmen aus der / dem					
					Grundsteuer		Gewerbesteuer		Gemeindeanteil an der	
					A	B	Auf- kommen (brutto)	Ein- nahmen (netto) ¹	Ein- kommen- steuer	Umsatz- steuer
					1 000 EUR					
		Anzahl	1 000 EUR	EUR je Einw.						

noch: LK Ahrweiler

Wirtf	131 086 01	169	59,7	353,49	1,6	10,3	8,8	7,4	39,8	0,0
VG Altenahr	131 000 02	10 999	7 737,9	703,51	53,6	1 227,9	1 959,4	1 596,1	4 574,5	216,2
Ahrbrück	131 002 02	1 212	918,4	757,74	1,5	152,7	259,7	211,0	515,7	28,7
Altenahr	131 003 02	1 869	1 277,7	683,63	3,2	243,5	477,3	388,9	571,9	56,6
Berg	131 011 02	1 256	833,7	663,76	6,7	115,8	109,2	88,7	600,3	9,7
Dernau	131 017 02	1 717	1 432,4	834,22	9,0	184,2	494,2	405,1	791,8	36,4
Heckenbach	131 027 02	247	129,3	523,46	8,3	26,3	19,0	15,0	68,4	9,5
Hönningen	131 029 02	1 035	789,4	762,68	0,8	113,4	243,6	197,9	445,4	28,4
Kalenborn	131 036 02	668	482,9	722,97	2,1	66,5	30,2	24,5	379,5	4,0
Kesseling	131 039 02	600	329,6	549,26	6,2	56,0	26,1	21,2	237,9	4,5
Kirchsahr	131 040 02	378	287,0	759,14	1,1	40,9	87,5	71,1	165,1	5,1
Lind	131 047 02	546	285,7	523,24	2,4	55,2	34,0	27,6	192,2	4,6
Mayschoß	131 049 02	920	608,9	661,81	7,6	110,1	156,3	127,0	338,7	21,6
Rech	131 068 02	551	363,1	659,07	4,6	63,5	22,4	18,2	267,6	7,0
VG Bad Breisig	131 000 03	13 394	9 035,6	674,60	19,9	2 031,8	1 902,9	1 572,0	4 996,6	343,1
Bad Breisig, St.	131 006 03	9 432	6 503,1	689,47	11,8	1 643,0	1 345,7	1 115,3	3 474,0	205,5
Brohl-Lützing	131 014 03	2 468	1 711,4	693,44	3,6	273,6	476,9	390,9	908,0	125,7
Gönnersdorf	131 025 03	633	300,8	475,22	2,2	48,0	23,2	19,0	221,8	4,8
Waldorf	131 081 03	861	520,3	604,28	2,3	67,2	57,1	46,8	392,8	7,0
VG Brohlthal	131 000 04	18 385	16 367,3	890,25	71,4	1 984,1	7 241,1	5 894,2	7 562,9	792,8
Brenk	131 201 04	170	93,8	551,77	1,8	12,9	3,6	2,9	74,7	0,9
Burgbrohl	131 202 04	3 187	4 182,0	1 312,21	8,9	377,9	2 727,3	2 215,4	1 276,0	295,3
Dedenbach	131 016 04	450	251,0	557,89	1,9	29,9	18,6	15,0	201,7	1,2
Galenberg	131 204 04	215	96,0	446,63	0,5	15,0	-	-	79,5	0,5
Glees	131 205 04	602	406,4	675,05	6,5	74,4	66,3	53,8	236,7	33,1
Hohenleimbach	131 206 04	358	184,3	514,81	4,7	29,6	54,3	43,0	100,9	4,6
Kempenich	131 502 04	1 869	2 274,8	1 217,11	7,8	221,8	1 382,7	1 133,5	793,1	112,5
Königsfeld	131 041 04	699	374,4	535,59	3,3	56,5	27,1	21,8	285,6	4,4
Niederdürenbach	131 054 04	967	547,4	566,08	2,3	83,5	83,9	68,7	379,4	7,3
Niederzissen	131 055 04	2 700	3 325,4	1 231,64	5,6	427,7	1 838,6	1 493,5	1 201,3	191,1
Oberdürenbach	131 059 04	647	387,1	598,32	2,8	53,1	57,3	46,5	280,3	2,5
Oberzissen	131 060 04	1 106	694,6	627,98	2,1	100,1	156,1	126,8	446,4	17,0
Schalkenbach	131 073 04	813	537,1	660,67	2,5	74,5	103,9	84,4	362,2	11,6
Spessart	131 208 04	770	449,8	584,15	3,6	73,5	121,3	98,5	254,5	16,8
Wassenach	131 209 04	1 199	785,6	655,22	4,8	107,2	119,9	97,4	546,3	26,3
Wehr	131 210 04	1 117	720,6	645,12	8,1	95,0	118,4	96,2	501,2	14,7
Weibern	131 211 04	1 516	1 056,9	697,17	4,2	151,5	361,8	296,6	542,9	52,9
LK Altenkirchen (Ww.)	132 000 00	128 963	112 437,8	871,86	372,5	16 350,9	49 433,1	40 972,7	47 956,8	6 199,9
VG Altenkirchen (Ww.)	132 000 01	22 825	19 741,7	864,91	113,7	2 981,3	9 346,2	7 769,8	7 546,4	1 232,8
Almersbach	132 001 01	404	244,0	603,88	0,1	52,0	0,4	0,3	161,4	27,8
Altenkirchen (Ww.), St.	132 501 01	6 328	8 297,8	1 311,28	5,9	1 305,7	5 114,3	4 280,2	1 893,5	800,8
Bachenberg	132 004 01	105	52,6	501,22	2,2	6,5	16,1	13,3	29,6	0,3
Berod bei Hachenburg	132 201 01	564	748,8	1 327,65	4,5	64,2	511,2	427,8	223,6	26,0
Birnbach	132 009 01	635	439,4	691,90	3,1	59,5	121,2	99,4	266,5	7,7
Busenhausen	132 017 01	346	172,4	498,29	4,9	26,8	9,8	8,0	130,7	1,0
Eichelhardt	132 022 01	494	929,8	1 882,25	4,0	71,6	747,1	612,4	192,3	47,6
Ersfeld	132 027 01	73	56,3	771,64	1,1	6,5	10,2	8,4	38,3	1,1
Fiersbach	132 031 01	242	223,9	925,24	1,9	21,9	82,3	67,5	125,6	5,7
Fluterschen	132 033 01	670	538,8	804,20	2,0	59,7	252,4	205,0	258,0	11,7
Forstmehren	132 035 01	161	81,8	508,21	0,8	13,7	5,4	4,4	60,1	1,4
Gieleroth	132 040 01	646	322,9	499,88	2,6	58,9	28,6	23,4	231,1	2,5
Hasselbach	132 046 01	319	195,5	612,92	4,0	27,8	58,4	47,9	107,7	5,6
Helmenzen	132 047 01	867	413,9	477,35	6,8	82,0	46,2	37,9	278,1	6,3
Helmeroth	132 048 01	182	107,3	589,38	2,0	25,5	9,7	8,0	68,6	2,2
Hemmelzen	132 049 01	256	84,8	331,36	3,4	20,6	4,2	3,5	54,3	2,3
Heupelzen	132 051 01	249	89,7	360,22	1,5	22,4	4,6	3,8	59,6	0,6

Landkreis Verbandsgemeinde Gemeinde	Gem.- Schl.- Nr.	Be- völkerung am 30.06.2017	Steuereinnahmen insgesamt (netto)		Einnahmen aus der / dem					
					Grundsteuer		Gewerbesteuer		Gemeindeanteil an der	
					A	B	Auf- kommen (brutto)	Ein- nahmen (netto) ¹	Ein- kommen- steuer	Umsatz- steuer
					1 000 EUR					
		Anzahl	1 000 EUR	EUR je Einw.						

noch: LK Altenkirchen (Ww.)

Hilgenroth	132 052 01	297	152,2	512,52	-0,8	30,4	27,1	22,2	97,2	1,7
Hirz-Maulsbach	132 053 01	303	166,9	550,78	3,7	24,4	41,1	33,4	102,1	0,9
Idelberg	132 056 01	58	30,3	522,22	1,3	6,6	3,3	2,7	18,9	0,5
Ingelbach	132 057 01	544	708,6	1 302,51	3,8	61,6	481,1	390,8	215,6	33,9
Isert	132 058 01	121	155,7	1 286,47	1,8	8,3	127,3	104,3	36,9	3,9
Kettenhausen	132 061 01	280	151,6	541,54	2,0	23,2	36,7	30,1	92,4	3,2
Kircheib	132 062 01	527	278,6	528,67	4,3	57,8	26,5	21,6	180,8	10,8
Kraam	132 064 01	176	83,1	472,43	3,4	9,3	0,9	0,7	68,4	0,5
Mammelzen	132 067 01	1 075	- 76,0	- 70,73	2,6	104,4	-632,5	-518,5	295,5	36,9
Mehren	132 069 01	467	213,7	457,51	2,9	42,0	12,4	10,1	146,5	9,5
Michelbach (Ww.)	132 070 01	529	281,0	531,14	2,1	43,5	91,4	74,9	154,4	4,4
Neitersen	132 074 01	797	1 497,8	1 879,30	6,0	127,9	1 199,6	994,2	285,8	79,0
Obererbach (Ww.)	132 081 01	548	383,4	699,59	2,5	47,2	141,2	117,0	206,8	6,1
Oberirsen	132 082 01	610	280,6	459,99	6,2	54,3	15,7	12,9	198,5	2,5
Oberwambach	132 086 01	415	197,8	476,73	2,5	31,3	34,8	28,5	131,2	1,5
Ölsen	132 087 01	88	26,2	297,30	1,4	6,7	2,8	2,3	15,3	0,0
Racksen	132 092 01	144	72,9	506,04	2,2	12,1	0,3	0,3	56,5	0,6
Rettersen	132 094 01	358	168,0	469,36	1,7	27,8	25,7	20,9	113,5	2,2
Schöneberg	132 099 01	400	160,7	401,81	1,3	30,0	31,6	26,4	98,5	1,3
Sörth	132 106 01	239	146,2	611,57	1,2	23,4	47,6	39,0	79,5	2,4
Stürzelbach	132 109 01	238	163,8	688,10	1,6	23,7	38,8	32,2	97,0	7,7
Volkerzen	132 110 01	80	28,2	352,79	1,4	4,3	0,2	0,2	22,1	0,0
Werkhausen	132 114 01	231	103,7	448,74	4,1	17,0	5,5	4,5	75,7	1,3
Weyerbusch	132 115 01	1 380	1 167,9	846,33	2,7	208,1	530,2	439,4	446,9	64,2
Wölmersen	132 118 01	379	199,2	525,51	1,3	30,4	34,9	28,5	131,1	7,0
VG Betzdorf-Gebhardshain	132 000 09	26 073	23 286,9	893,14	24,7	3 424,3	10 296,7	8 539,8	9 835,4	1 362,8
Alsdorf	132 002 09	1 466	1 344,3	917,00	0,6	187,5	621,4	517,6	589,4	43,7
Betzdorf, St.	132 006 09	10 147	10 435,5	1 028,44	2,3	1 514,7	5 644,3	4 701,3	3 390,9	794,0
Dickendorf	132 020 09	338	221,0	653,85	0,7	29,7	76,9	63,7	115,4	9,8
Elben	132 024 09	336	321,2	955,84	0,4	36,3	151,3	124,0	142,8	16,1
Elkenroth	132 025 09	1 807	1 650,5	913,42	4,4	217,4	746,1	618,4	721,5	81,0
Fensdorf	132 030 09	393	285,5	726,51	2,2	39,5	78,8	65,0	171,9	5,7
Gebhardshain	132 039 09	1 923	1 503,9	782,06	2,4	231,2	534,0	437,7	755,7	70,5
Grünebach	132 042 09	520	348,6	670,46	0,3	58,5	25,1	20,9	257,5	8,6
Kausen	132 059 09	782	417,0	533,23	1,0	69,4	38,3	31,8	306,0	5,7
Malberg	132 066 09	967	535,6	553,88	1,6	87,3	52,5	43,3	393,2	5,6
Molzshain	132 071 09	535	303,7	567,69	0,7	50,5	8,6	7,1	239,3	2,8
Nauroth	132 073 09	1 113	962,2	864,53	2,2	124,0	467,0	382,8	413,8	35,7
Rosenheim (LK Altenkirchen)	132 095 09	754	712,4	944,89	0,9	110,5	324,8	266,3	294,1	38,4
Scheuerfeld	132 098 09	2 005	1 509,6	752,91	0,5	289,2	262,1	219,3	860,5	131,1
Steinebach/Sieg	132 107 09	1 241	1 550,7	1 249,58	2,4	156,0	1 004,0	823,0	470,6	90,1
Steineroth	132 108 09	576	330,5	573,74	1,3	61,8	39,4	32,7	229,1	3,1
Wallmenroth	132 111 09	1 170	854,5	730,34	0,8	161,0	221,9	184,8	483,7	21,0
VG Daaden-Herdorf	132 000 03	17 560	17 387,7	990,19	32,5	2 120,1	8 698,4	7 121,2	6 956,4	1 070,4
Daaden, St.	132 018 03	4 208	4 621,9	1 098,35	9,7	539,4	2 347,1	1 906,6	1 804,0	346,9
Derschen	132 019 03	957	695,4	726,68	2,8	95,3	254,9	207,0	358,3	27,0
Emmerzhausen	132 026 03	693	363,0	523,77	1,9	61,7	17,5	14,2	274,9	6,4
Friedewald	132 036 03	1 124	1 514,9	1 347,77	2,5	156,0	938,6	762,4	502,9	86,9
Herdorf, St.	132 050 03	6 585	6 320,4	959,82	7,2	761,8	3 320,0	2 744,2	2 435,6	329,9
Mauden	132 068 03	108	62,2	576,02	0,9	9,3	3,6	3,0	46,0	2,5
Niederdreisbach	132 075 03	878	1 049,4	1 195,19	1,3	100,5	594,7	490,5	365,3	87,0
Nisterberg	132 079 03	375	241,1	642,98	2,1	35,6	77,0	62,7	131,1	7,9
Schutzbach	132 101 03	354	225,3	636,40	0,1	45,8	17,1	14,1	148,4	15,3
Weitefeld	132 113 03	2 278	2 294,1	1 007,07	4,2	314,8	1 128,1	916,4	890,2	160,4
VG Flammersfeld	132 000 04	11 976	8 949,9	747,32	52,1	1 423,2	3 052,2	2 501,6	4 485,6	427,0
Berzhausen	132 005 04	192	94,1	490,31	2,4	15,3	17,5	14,3	59,2	1,4
Bürdenbach	132 015 04	573	262,3	457,73	0,9	73,9	23,8	19,5	162,0	2,6
Burglahr	132 016 04	491	242,9	494,74	2,1	47,2	49,8	40,8	146,2	4,0
Eichen	132 023 04	524	380,7	726,44	2,8	47,5	187,7	153,8	171,6	2,4

Landkreis Verbandsgemeinde Gemeinde	Gem.- Schl.- Nr.	Be- völkerung am 30.06.2017	Steuereinnahmen insgesamt (netto)		Einnahmen aus der / dem					
					Grundsteuer		Gewerbesteuer		Gemeindeanteil an der	
					A	B	Auf- kommen (brutto)	Ein- nahmen (netto) ¹	Ein- kommen- steuer	Umsatz- steuer
					1 000 EUR					
		Anzahl	1 000 EUR	EUR je Einw.						

noch: LK Altenkirchen (Ww.)

Eulenberg	132 029 04	49	20,5	418,90	0,9	3,7	1,3	1,1	14,1	0,2
Flammersfeld	132 032 04	1 316	897,2	681,79	1,8	165,0	266,3	218,3	466,5	40,1
Giershausen	132 041 04	98	68,2	696,07	3,3	7,9	15,0	12,2	41,5	2,9
Güllesheim	132 043 04	703	922,3	1 311,96	0,5	73,2	635,3	520,8	318,1	7,0
Horhausen (Ww.)	132 055 04	1 937	2 352,0	1 214,25	2,4	331,0	1 267,8	1 039,3	845,4	127,6
Kescheid	132 060 04	122	52,0	426,39	4,4	7,8	4,4	3,6	34,6	0,9
Krunkel	132 065 04	608	- 275,6	- 453,31	0,7	75,5	-812,4	-666,0	261,6	49,3
Niedersteinebach	132 078 04	210	98,7	469,87	0,1	18,7	11,2	9,2	64,5	4,8
Oberlahr	132 083 04	766	1 063,1	1 387,86	2,1	113,2	651,2	533,8	311,5	98,2
Obernau	132 084 04	180	63,5	352,58	0,5	14,5	1,2	1,0	45,3	0,4
Obersteinebach	132 085 04	240	152,2	634,25	1,7	30,7	-1,5	-1,2	115,6	3,2
Orfgen	132 088 04	226	129,7	574,06	4,0	15,6	36,4	29,6	76,6	0,9
Peterslahr	132 089 04	290	332,0	1 144,74	0,8	29,2	206,8	169,6	122,7	7,7
Pleckhausen	132 090 04	760	433,3	570,08	0,9	75,8	32,0	26,2	314,4	12,8
Reiferscheid	132 093 04	447	157,1	351,52	2,5	34,7	3,9	3,2	113,7	1,0
Rott	132 097 04	360	221,7	615,86	7,6	38,2	31,2	25,6	147,4	1,2
Schürdt	132 100 04	268	103,5	386,34	3,4	22,2	16,6	13,6	59,1	4,3
Seelbach (Ww.)	132 103 04	307	152,5	496,89	2,4	29,5	20,5	16,8	99,9	2,2
Seifen	132 104 04	133	95,8	720,23	1,9	10,8	25,4	20,8	59,4	1,6
Walterschen	132 112 04	137	81,5	595,07	1,5	18,0	-1,6	-1,3	54,1	8,1
Willroth	132 116 04	894	756,8	846,51	0,2	111,7	332,2	272,3	329,5	40,6
Ziegenhain	132 119 04	145	91,8	633,03	0,4	12,5	30,3	24,8	51,2	1,3
VG Hamm (Sieg)	132 000 06	12 429	8 327,0	669,96	23,8	1 608,4	2 870,7	2 400,0	3 874,6	363,1
Birkenbeul	132 007 06	423	218,7	516,98	4,0	36,8	19,9	16,4	155,4	2,1
Bitzen	132 010 06	715	452,9	633,37	1,4	77,2	91,4	76,1	290,2	4,0
Breitscheid	132 013 06	950	555,2	584,43	1,9	88,6	145,4	119,5	319,8	22,2
Bruchertseifen	132 014 06	739	355,4	480,97	2,6	81,3	34,0	28,7	234,2	3,7
Etzbach	132 028 06	1 317	882,6	670,14	0,9	149,9	385,0	315,6	381,4	30,7
Forst	132 034 06	572	422,7	738,90	2,7	68,0	81,1	67,6	275,4	4,7
Fürthen	132 038 06	1 155	532,8	461,33	2,0	128,3	19,5	16,5	372,4	8,1
Hamm (Sieg)	132 044 06	3 418	3 364,8	984,43	1,3	602,9	1 899,9	1 597,3	894,1	258,3
Niederirschen	132 077 06	103	39,0	378,97	2,1	8,7	0,3	0,2	26,7	0,1
Pracht	132 091 06	1 433	741,7	517,56	1,6	163,8	114,9	96,1	462,9	10,9
Roth	132 096 06	1 474	687,4	466,36	1,9	188,1	59,1	49,4	424,7	15,5
Seelbach bei Hamm (Sieg)	132 102 06	130	73,8	567,91	1,6	14,8	20,3	16,5	37,4	2,8
VG Kirchen (Sieg)	132 000 07	23 041	21 239,1	921,80	58,0	3 014,1	8 506,4	7 123,2	9 854,3	1 084,0
Brachbach	132 012 07	2 314	1 681,8	726,78	0,5	273,4	339,0	285,0	1 020,9	92,1
Friesenhagen	132 037 07	1 570	3 055,5	1 946,15	38,2	213,4	2 222,9	1 860,4	767,6	167,3
Harbach	132 045 07	544	301,8	554,86	1,9	46,0	19,2	16,1	234,2	1,5
Kirchen (Sieg), St.	132 063 07	8 578	7 349,9	856,83	14,3	1 158,5	2 542,8	2 137,7	3 599,1	397,2
Mudersbach	132 072 07	5 832	4 866,2	834,39	0,9	755,2	1 696,0	1 412,6	2 451,1	222,9
Niederfischbach	132 076 07	4 203	3 984,0	947,89	2,2	567,5	1 686,5	1 411,5	1 781,5	203,0
VG Wissen	132 000 08	15 059	13 505,6	896,84	67,6	1 779,5	6 662,5	5 517,1	5 404,0	659,8
Birken-Honigsessen	132 008 08	2 489	1 540,2	618,80	13,1	247,9	281,4	232,0	1 012,7	20,6
Hövels	132 054 08	532	315,3	592,73	7,8	50,8	90,4	74,9	169,0	8,0
Katzwinkel (Sieg)	132 080 08	1 804	1 200,8	665,61	11,7	174,2	261,0	214,0	757,4	32,7
Mittelhof	132 011 08	1 003	593,7	591,91	11,7	88,3	141,8	116,9	328,1	40,7
Selbach (Sieg)	132 105 08	770	378,6	491,71	0,9	75,6	47,7	39,3	254,8	3,8
Wissen, St.	132 117 08	8 461	9 477,0	1 120,08	22,4	1 142,8	5 840,2	4 840,1	2 882,0	554,1
LK Alzey-Worms	331 000 00	128 381	112 584,3	876,95	2 007,7	14 773,4	36 836,8	30 001,1	59 584,4	4 484,8
Alzey, St.	331 003 00	18 223	18 944,6	1 039,60	83,7	2 812,1	7 220,9	5 936,1	7 158,8	1 693,6
VG Alzey-Land	331 000 01	24 841	21 173,5	852,36	511,6	2 310,4	7 191,0	5 846,4	11 880,7	504,7
Albig	331 001 01	1 592	1 116,7	701,41	32,8	156,1	129,5	105,2	796,7	19,7
Bechenheim	331 005 01	422	270,9	642,06	5,1	34,0	19,4	15,7	210,4	3,0
Bechtolsheim	331 007 01	1 724	1 215,1	704,80	39,3	169,7	185,8	151,8	811,7	33,2

Landkreis Verbandsgemeinde Gemeinde	Gem.- Schl.- Nr.	Be- völkerung am 30.06.2017	Steuereinnahmen insgesamt (netto)		Einnahmen aus der / dem					
					Grundsteuer		Gewerbesteuer		Gemeindeanteil an der	
					A	B	Auf- kommen (brutto)	Ein- nahmen (netto) ¹	Ein- kommen- steuer	Umsatz- steuer
					1 000 EUR					
		Anzahl	1 000 EUR	EUR je Einw.						

noch: LK Alzey-Worms

Bermersheim vor der Höhe	331 008 01	387	263,7	681,39	8,5	31,8	40,9	33,2	185,5	3,1
Biebelnheim	331 010 01	663	531,2	801,22	26,0	64,2	63,2	52,2	372,1	12,0
Bornheim	331 012 01	878	775,1	882,82	12,9	93,8	297,9	242,0	387,4	36,1
Dintesheim	331 014 01	162	138,6	855,38	5,0	12,5	22,2	18,2	100,8	1,4
Eppelsheim	331 020 01	1 257	822,6	654,41	15,0	111,4	98,0	79,6	600,8	9,9
Erbes-Büdesheim	331 021 01	1 434	3 797,1	2 647,94	23,5	164,9	3 517,2	2 857,1	688,8	57,1
Esselborn	331 022 01	355	220,4	620,72	10,5	26,3	4,2	3,4	175,8	2,2
Flomborn	331 024 01	1 019	627,1	615,37	22,1	87,4	79,6	64,7	440,0	8,0
Flonheim	331 025 01	2 712	2 183,6	805,18	56,7	253,5	658,4	534,8	1 258,1	68,4
Framersheim	331 026 01	1 555	1 401,9	901,56	35,7	144,7	490,5	398,4	775,9	38,6
Freimersheim	331 027 01	731	461,7	631,55	13,6	60,2	44,7	36,3	337,3	9,1
Gau-Heppenheim	331 031 01	515	338,8	657,88	18,9	38,3	21,3	17,3	259,2	2,6
Gau-Odernheim	331 032 01	3 847	2 902,2	754,41	64,3	386,0	525,4	429,9	1 921,7	84,5
Kettenheim	331 042 01	304	212,1	697,84	11,5	21,9	25,2	20,3	155,1	2,3
Lonsheim	331 043 01	596	794,0	1 332,30	16,6	74,0	445,9	362,2	266,9	71,7
Mauchenheim	331 044 01	1 000	571,8	571,81	22,4	76,0	51,2	41,6	422,3	4,4
Nack	331 050 01	608	442,7	728,09	11,1	55,5	100,3	81,5	286,1	4,8
Nieder-Wiesen	331 051 01	613	381,7	622,63	4,4	51,2	68,9	56,0	260,6	6,1
Ober-Flörsheim	331 052 01	1 216	846,2	695,87	34,0	91,8	145,9	118,5	580,6	14,9
Offenheim	331 053 01	674	441,6	655,13	12,2	55,2	61,4	49,8	314,4	7,0
Wahlheim	331 067 01	577	416,7	722,20	9,3	50,0	94,2	76,5	272,7	4,7
VG Eich	331 000 02	13 028	9 933,1	762,44	212,9	1 582,0	2 548,6	2 071,1	5 762,5	241,5
Alsheim	331 002 02	2 713	1 914,3	705,61	77,9	308,2	324,9	264,8	1 211,7	40,3
Eich	331 018 02	3 573	3 153,3	882,53	44,9	433,1	1 190,2	966,8	1 612,7	80,0
Gimbsheim	331 034 02	3 018	2 358,4	781,44	35,3	426,7	574,8	466,9	1 325,4	87,7
Hamm am Rhein	331 038 02	2 047	1 435,6	701,32	16,6	233,3	246,2	200,0	954,7	19,7
Mettenheim	331 045 02	1 677	1 071,5	638,94	38,1	180,6	212,4	172,6	658,2	13,9
VG Monsheim	331 000 03	10 431	10 447,8	1 001,61	215,9	1 338,7	4 045,7	3 287,5	5 236,9	316,5
Flörsheim-Dalsheim	331 023 03	3 013	3 950,4	1 311,11	79,6	374,4	2 242,2	1 821,4	1 484,3	176,7
Hohen-Sülzen	331 041 03	718	564,9	786,81	17,4	84,7	132,5	107,7	339,6	10,5
Mölsheim	331 046 03	583	457,5	784,79	23,6	69,0	86,4	70,2	283,4	8,2
Monsheim	331 048 03	2 563	2 423,9	945,74	37,3	373,1	901,0	731,9	1 217,4	53,1
Mörstadt	331 047 03	981	919,6	937,37	21,0	134,7	232,6	189,0	548,2	20,3
Offstein	331 054 03	1 883	1 438,6	763,98	23,0	219,6	215,4	176,0	970,8	40,8
Wachenheim	331 066 03	690	692,9	1 004,22	14,0	83,1	235,6	191,4	393,2	6,9
VG Wöllstein	331 000 05	11 929	11 323,3	949,22	162,1	1 368,8	4 792,6	3 893,4	5 451,0	404,9
Eckelsheim	331 017 05	423	292,8	692,17	16,9	33,5	61,0	49,6	185,2	5,7
Gau-Bickelheim	331 030 05	2 099	2 557,0	1 218,20	38,3	255,5	1 484,2	1 205,7	941,2	111,7
Gumbsheim	331 035 05	598	372,1	622,21	10,6	46,2	43,1	35,0	272,5	4,1
Siefersheim	331 060 05	1 226	844,4	688,73	20,6	98,1	60,0	48,8	666,0	6,4
Stein-Bockenheim	331 062 05	685	453,1	661,49	11,4	64,1	82,3	66,9	301,8	6,6
Wendelsheim	331 070 05	1 387	1 558,5	1 123,66	17,5	171,9	763,5	620,2	687,6	53,5
Wöllstein	331 072 05	4 597	4 575,2	995,25	28,9	608,4	2 214,4	1 798,8	1 930,9	193,8
Wonsheim	331 075 05	914	670,2	733,27	17,9	91,1	84,0	68,5	465,8	23,1
VG Wonnegau	331 000 07	20 908	16 054,9	767,88	441,6	2 346,3	4 432,8	3 600,9	9 069,0	510,0
Bechtheim	331 006 07	1 778	1 588,5	893,44	80,1	185,0	626,5	509,0	774,4	30,1
Bermersheim	331 009 07	325	297,4	914,99	15,3	30,6	71,8	58,3	188,4	2,7
Dittelsheim-Heßloch	331 015 07	2 138	1 763,5	824,84	63,2	215,7	517,2	420,1	1 025,1	27,9
Frettenheim	331 028 07	310	211,2	681,17	10,7	32,4	6,1	5,0	158,1	1,8
Gundersheim	331 036 07	1 621	1 431,7	883,21	39,6	195,8	457,6	371,7	771,0	45,5
Gundheim	331 037 07	901	833,9	925,51	33,4	111,1	200,3	162,7	493,1	29,0
Hangen-Weisheim	331 039 07	432	324,8	751,96	17,0	38,3	45,8	37,2	223,3	6,3
Hochborn	331 011 07	428	249,9	583,86	16,2	33,0	16,5	13,4	182,3	2,7
Monzernheim	331 049 07	588	432,6	735,65	22,8	53,5	83,0	67,4	281,0	3,5
Osthofen, St.	331 055 07	9 180	6 072,8	661,53	66,6	1 051,3	1 598,5	1 298,5	3 349,4	283,2
Westhofen	331 071 07	3 207	2 848,6	888,25	76,7	399,6	809,4	657,5	1 622,9	77,2

Landkreis Verbandsgemeinde Gemeinde	Gem.- Schl.- Nr.	Be- völkerung am 30.06.2017	Steuereinnahmen insgesamt (netto)		Einnahmen aus der / dem					
					Grundsteuer		Gewerbesteuer		Gemeindeanteil an der	
					A	B	Auf- kommen (brutto)	Ein- nahmen (netto) ¹	Ein- kommen- steuer	Umsatz- steuer
					1 000 EUR					
		Anzahl	1 000 EUR	EUR je Einw.						

noch: LK Alzey-Worms

VG Wörrstadt	331 000 06	29 021	24 707,2	851,36	380,0	3 015,0	6 605,2	5 365,6	15 025,5	813,7
Armsheim	331 004 06	2 507	1 753,5	699,43	34,9	213,7	204,0	165,7	1 290,3	38,8
Ensheim	331 019 06	468	280,7	599,86	10,7	44,7	10,6	8,6	211,0	3,1
Gabsheim	331 029 06	738	515,5	698,51	27,4	57,0	18,6	15,1	407,1	4,8
Gau-Weinheim	331 033 06	592	417,5	705,24	17,0	51,3	54,7	44,4	296,8	4,7
Partenheim	331 056 06	1 605	1 153,2	718,51	23,3	144,5	78,8	64,0	905,1	10,2
Saulheim	331 058 06	7 885	6 036,4	765,55	68,9	831,0	1 156,8	939,7	4 080,1	88,9
Schornsheim	331 059 06	1 625	1 308,5	805,21	33,3	143,5	225,0	182,8	923,3	19,7
Spiesheim	331 061 06	924	748,3	809,85	26,8	73,5	85,8	69,7	566,4	8,4
Sulzheim	331 063 06	1 070	815,6	762,21	17,4	92,9	126,9	103,1	585,3	12,8
Udenheim	331 064 06	1 368	1 091,0	797,52	34,9	113,1	168,8	137,1	787,9	12,4
Vendersheim	331 065 06	566	451,8	798,26	19,2	49,4	84,3	68,5	307,6	5,3
Wallertheim	331 068 06	1 735	1 520,9	876,63	26,4	156,8	417,1	338,8	946,5	43,5
Wörrstadt, St.	331 073 06	7 938	8 614,3	1 085,19	40,0	1 043,6	3 974,0	3 228,2	3 718,0	561,1
LK Bad Dürkheim	332 000 00	132 909	126 672,3	953,08	1 088,8	17 108,2	40 150,0	32 787,4	67 570,4	4 786,4
Bad Dürkheim, St.	332 002 00	18 522	21 692,2	1 171,16	109,2	3 061,5	8 977,2	7 292,4	9 407,5	1 209,8
Grünstadt, St.	332 024 00	13 496	15 056,0	1 115,59	39,2	1 976,5	6 147,3	5 039,1	6 424,2	929,9
Haßloch	332 025 00	20 482	19 801,8	966,79	30,3	2 299,3	7 620,1	6 246,4	9 068,0	617,0
VG Deidesheim	332 000 01	11 871	11 384,6	959,02	187,6	1 621,4	3 231,5	2 634,8	6 625,4	280,0
Deidesheim, St.	332 009 01	3 806	4 440,7	1 166,75	41,6	695,8	1 852,9	1 514,4	2 015,5	161,7
Forst an der Weinstraße	332 017 01	808	836,5	1 035,22	18,9	100,6	250,8	203,7	493,6	16,4
Meckenheim	332 035 01	3 433	2 705,1	787,97	51,9	351,1	441,3	358,5	1 898,9	34,8
Niederkirchen bei Deidesheim	332 039 01	2 343	2 106,8	899,18	38,2	309,4	480,4	390,8	1 320,4	42,0
Ruppertsberg	332 043 01	1 481	1 295,6	874,78	37,0	164,4	206,1	167,4	897,0	25,1
VG Freinsheim	332 000 02	15 668	14 220,6	907,62	230,1	2 110,8	3 037,3	2 468,0	9 036,1	288,1
Bobenheim am Berg	332 005 02	828	725,1	875,78	11,5	116,1	62,1	50,4	535,1	6,8
Dackenheim	332 008 02	463	523,5	1 130,56	15,9	58,5	147,4	119,7	321,2	6,4
Erpolzheim	332 015 02	1 356	1 156,4	852,78	18,0	167,8	133,5	108,8	837,9	15,6
Freinsheim, St.	332 019 02	5 040	4 634,4	919,52	56,2	680,2	1 055,0	857,0	2 892,4	125,2
Herxheim am Berg	332 026 02	738	681,0	922,78	25,6	93,3	137,5	112,0	430,9	13,4
Kallstadt	332 028 02	1 230	1 124,8	914,45	36,9	204,6	217,8	176,9	672,8	27,3
Weisenheim am Berg	332 049 02	1 749	1 722,5	984,86	23,5	254,1	417,6	339,2	1 065,3	30,9
Weisenheim am Sand	332 050 02	4 264	3 653,0	856,70	42,5	536,3	866,4	703,8	2 280,5	62,6
VG Lambrecht (Pfalz)	332 000 05	12 150	9 386,0	772,51	19,0	1 404,1	3 577,9	2 933,2	4 514,7	410,4
Elmstein	332 014 05	2 378	1 346,5	566,23	12,3	275,8	269,9	222,5	774,8	34,9
Esthal	332 016 05	1 339	852,0	636,31	2,2	169,5	86,4	70,2	588,0	12,1
Frankeneck	332 018 05	853	759,7	890,67	0,7	94,8	375,3	309,4	322,0	24,3
Lambrecht (Pfalz), St.	332 032 05	3 933	2 797,3	711,24	1,3	446,7	983,4	810,7	1 323,0	192,0
Lindenberg	332 034 05	1 093	748,8	685,09	0,4	123,3	146,4	120,2	473,5	19,5
Neidenfels	332 037 05	778	1 875,0	2 410,08	0,9	124,3	1 548,9	1 262,1	374,6	107,3
Weidenthal	332 048 05	1 776	1 006,6	566,80	1,3	169,8	167,6	138,2	658,8	20,3
VG Leiningerland	332 000 07	30 620	25 326,7	827,13	343,2	3 302,4	5 195,5	4 250,6	16 347,3	829,6
Altleiningen	332 001 07	1 711	1 674,2	978,50	3,9	203,8	528,0	430,3	886,2	115,7
Battenberg (Pfalz)	332 003 07	390	482,9	1 238,26	4,8	64,1	75,3	62,1	343,1	5,4
Bissersheim	332 004 07	431	365,8	848,65	12,6	40,8	14,5	11,9	275,6	22,4
Bockenheim an der Weinstraße	332 006 07	2 159	1 810,9	838,78	45,0	197,8	462,1	380,9	1 130,1	42,0
Carlsberg	332 007 07	3 408	2 482,0	728,28	1,5	366,2	375,4	305,9	1 718,5	35,1
Dirmstein	332 010 07	2 947	2 529,2	858,24	50,7	360,2	405,8	332,7	1 713,9	55,5
Ebertsheim	332 012 07	1 227	1 083,2	882,78	9,4	107,4	367,4	301,1	639,6	16,6
Gerolsheim	332 021 07	1 744	1 412,2	809,77	16,0	197,0	154,1	125,6	1 038,2	24,5
Großkarlbach	332 023 07	1 163	995,8	856,25	24,6	123,2	143,8	116,8	701,1	24,8
Hettenleidelheim	332 027 07	2 982	1 914,9	642,16	5,2	277,8	407,9	331,8	1 221,4	58,2
Kindenheim	332 029 07	1 020	796,6	781,01	33,3	88,9	143,8	117,2	539,2	12,5
Kirchheim an der Weinstraße	332 030 07	1 922	2 346,6	1 220,93	22,0	274,5	1 052,9	858,0	1 113,5	68,8
Kleinkarlbach	332 031 07	868	538,2	620,01	12,9	90,6	-203,0	-165,1	540,2	53,9

Landkreis Verbandsgemeinde Gemeinde	Gem.- Schl.- Nr.	Be- völkerung am 30.06.2017	Steuereinnahmen insgesamt (netto)		Einnahmen aus der / dem					
					Grundsteuer		Gewerbesteuer		Gemeindeanteil an der	
					A	B	Auf- kommen (brutto)	Ein- nahmen (netto) ¹	Ein- kommen- steuer	Umsatz- steuer
					1 000 EUR					
		Anzahl	1 000 EUR	EUR je Einw.						

noch: LK Bad Dürkheim

Laumersheim	332 033 07	911	686,8	753,91	20,7	84,3	80,2	65,1	496,8	15,6
Mertesheim	332 036 07	423	278,0	657,24	2,7	34,5	59,3	48,6	181,1	8,2
Neuleiningen	332 038 07	775	780,3	1 006,89	8,2	97,8	166,4	135,6	515,7	16,6
Obersülzen	332 040 07	654	651,3	995,85	16,4	67,9	153,8	126,1	422,1	13,7
Obrigheim (Pfalz)	332 041 07	2 691	2 441,7	907,37	30,6	338,3	662,5	547,6	1 321,6	186,5
Quirnheim	332 042 07	767	506,1	659,87	9,0	64,9	57,0	46,7	363,0	18,2
Tiefenthal	332 044 07	846	509,8	602,54	6,3	69,3	42,0	34,1	375,8	18,6
Wattenheim	332 047 07	1 581	1 040,0	657,82	7,5	153,1	46,4	37,7	810,5	16,6
VG Wachenheim an der Weinstraße	332 000 06	10 100	9 804,5	970,74	130,3	1 332,4	2 363,2	1 922,7	6 147,1	221,5
Ellerstadt	332 013 06	2 365	2 595,2	1 097,33	27,1	284,1	992,4	806,1	1 406,0	57,6
Friedelsheim	332 020 06	1 441	1 199,9	832,70	25,4	179,8	90,1	73,2	889,3	26,6
Gönnheim	332 022 06	1 552	1 278,9	824,06	30,3	186,0	112,4	91,3	946,3	15,0
Wachenheim a. d. W., St.	332 046 06	4 742	4 730,4	997,56	47,5	682,4	1 168,4	952,1	2 905,5	122,4
LK Bad Kreuznach	133 000 00	157 435	143 136,2	909,18	932,6	19 938,1	57 703,7	47 518,5	62 687,3	8 443,4
Bad Kreuznach, gkSt.	133 006 00	50 295	60 008,9	1 193,14	118,4	8 878,8	31 324,8	26 026,6	17 446,3	4 565,4
Kirn, St.	133 052 00	8 218	7 048,9	857,73	3,1	1 108,1	3 278,9	2 703,0	2 217,4	747,8
VG Bad Kreuznach	133 000 01	12 822	8 686,1	677,44	134,1	1 094,5	1 498,7	1 220,7	5 985,4	200,5
Altenbamburg	133 003 01	734	493,3	672,05	3,6	73,5	51,0	41,8	354,4	15,8
Biebelsheim	133 012 01	621	472,8	761,39	14,5	50,9	91,4	74,2	324,1	6,7
Feilbingert	133 030 01	1 543	901,2	584,08	10,5	127,0	107,2	88,1	651,0	19,7
Frei-Laubersheim	133 031 01	1 044	663,6	635,62	17,7	83,9	94,7	77,0	472,1	9,6
Fürfeld	133 032 01	1 573	896,4	569,84	17,0	115,4	149,7	121,6	622,8	13,7
Hackenheim	133 037 01	2 074	1 596,6	769,81	12,7	188,5	268,1	217,8	1 150,7	21,2
Hallgarten	133 039 01	767	428,8	559,12	3,1	54,2	77,5	63,2	299,4	5,5
Hochstätten	133 045 01	627	308,2	491,50	4,8	41,4	31,5	25,8	231,1	3,2
Neu-Bamberg	133 069 01	947	864,2	912,54	8,7	90,8	279,3	226,9	493,9	39,6
Pfaffen-Schwabenheim	133 078 01	1 301	892,5	686,03	19,1	138,4	192,8	158,1	519,8	47,8
Pleitersheim	133 080 01	315	279,8	888,26	5,7	26,4	38,0	30,9	211,7	3,8
Tiefenthal	133 104 01	129	79,7	617,64	1,1	8,7	3,4	2,8	64,3	1,1
Volxheim	133 106 01	1 147	809,0	705,33	15,7	95,3	114,0	92,6	590,1	12,7
VG Bad Sobernheim	133 000 07	17 441	14 981,9	859,00	135,0	1 968,9	6 449,9	5 239,5	6 670,0	912,5
Auen	133 005 07	185	95,1	514,28	3,0	15,3	6,8	5,5	70,0	0,6
Bad Sobernheim, St.	133 501 07	6 471	7 540,0	1 165,20	22,4	950,5	4 341,1	3 526,4	2 349,6	674,8
Bärweiler	133 009 07	228	103,4	453,51	5,4	13,1	5,0	4,1	78,1	1,9
Daubach	133 022 07	215	106,6	495,75	2,6	13,6	15,3	12,4	76,9	0,3
Ippenschied	133 050 07	152	69,3	455,60	2,1	11,0	17,8	14,5	40,0	1,4
Kirschroth	133 053 07	261	166,8	639,07	9,1	17,0	18,0	14,6	124,6	0,9
Langenthal	133 055 07	93	64,0	688,70	1,0	10,9	22,1	18,0	28,8	5,4
Lauschied	133 057 07	538	364,8	678,02	4,5	41,7	127,5	103,6	209,0	3,9
Martinstein	133 062 07	279	138,2	495,20	0,4	21,1	4,4	3,6	106,9	4,8
Meddersheim	133 064 07	1 315	819,6	623,27	17,9	130,9	57,6	46,8	606,9	13,5
Merxheim	133 066 07	1 415	1 232,7	871,15	10,4	151,0	600,7	488,0	519,6	60,2
Monzingen	133 067 07	1 582	1 507,5	952,91	13,8	160,2	757,6	615,4	630,3	81,0
Nußbaum	133 072 07	459	484,7	1 055,98	6,5	55,8	223,6	181,7	217,7	20,6
Odernheim am Glan	133 076 07	1 684	918,7	545,55	9,4	148,4	139,2	113,1	620,7	20,0
Rehbach	133 082 07	47	21,8	463,45	2,8	2,2	1,8	1,5	14,5	0,5
Seesbach	133 094 07	501	248,5	496,09	7,0	36,9	19,9	16,2	184,7	2,1
Staudernheim	133 102 07	1 370	755,5	551,42	9,4	137,7	68,3	55,5	537,5	10,4
Weiler bei Monzingen	133 111 07	449	230,6	513,51	6,9	32,0	-0,9	-0,7	186,5	4,3
Winterburg	133 116 07	197	114,2	579,64	0,3	19,5	23,9	19,6	67,7	5,9
VG Kirn-Land	133 000 03	9 629	5 550,0	576,38	57,6	856,7	1 260,1	1 028,3	3 446,2	128,5
Bärenbach	133 008 03	504	287,6	570,64	2,1	37,4	64,4	52,6	190,1	4,0
Becherbach bei Kirn	133 010 03	387	189,2	488,95	6,8	27,3	5,2	4,2	147,9	2,3
Brauweiler	133 016 03	56	33,5	597,63	1,2	4,7	-	-	27,2	0,1
Bruschied	133 201 03	291	129,3	444,24	1,0	21,8	38,1	31,1	70,8	3,1

Landkreis Verbandsgemeinde Gemeinde	Gem.- Schl.- Nr.	Be- völkerung am 30.06.2017	Steuereinnahmen insgesamt (netto)		Einnahmen aus der / dem					
					Grundsteuer		Gewerbesteuer		Gemeindeanteil an der	
					A	B	Auf- kommen (brutto)	Ein- nahmen (netto) ¹	Ein- kommen- steuer	Umsatz- steuer
					1 000 EUR					
		Anzahl	1 000 EUR	EUR je Einw.						

noch: LK Bad Kreuznach

Hahnenbach	133 038 03	509	236,5	464,62	0,5	47,9	55,1	45,0	137,0	4,8
Heimweiler	133 041 03	397	210,0	528,91	4,6	30,9	7,0	5,8	164,6	3,1
Heinzenberg	133 042 03	22	18,4	836,95	0,9	2,1	6,2	5,1	10,0	0,2
Henweiler	133 043 03	1 221	659,2	539,88	5,8	114,7	125,2	102,3	420,7	11,6
Hochstetten-Dhaun	133 046 03	1 611	1 076,2	668,04	3,7	162,2	334,5	271,7	608,8	25,8
Horbach	133 047 03	41	28,3	689,15	2,0	2,3	5,8	4,8	18,7	0,0
Kellenbach	133 202 03	250	173,5	694,14	2,6	18,7	74,4	61,1	87,8	2,0
Königsau	133 203 03	61	20,7	339,36	0,8	5,3	5,0	4,1	8,9	1,3
Limbach	133 059 03	303	139,3	459,57	8,0	16,3	-	-	113,5	0,2
Meckenbach	133 063 03	362	233,1	643,88	5,1	30,1	57,4	46,9	143,6	6,3
Oberhausen bei Kirm	133 073 03	908	518,2	570,72	3,2	76,3	129,7	106,0	320,5	9,3
Otzweiler	133 077 03	199	99,7	500,94	3,1	13,6	13,5	11,0	65,9	5,1
Schnepfenbach	133 204 03	215	142,0	660,41	1,3	16,2	56,5	45,9	68,8	8,8
Schwarzerden	133 205 03	225	151,5	673,40	1,8	19,3	32,0	26,0	100,8	3,0
Simmertal	133 096 03	1 866	1 124,0	602,34	2,3	196,0	249,8	204,2	675,9	37,5
Weitersborn	133 113 03	201	79,9	397,68	0,7	13,6	0,2	0,2	64,7	0,1
VG Langenlonsheim	133 000 04	13 588	12 967,1	954,31	140,2	1 579,3	4 865,4	3 953,5	6 534,9	716,5
Bretzenheim	133 018 04	2 569	2 340,5	911,05	18,2	301,0	949,4	771,2	1 174,9	68,3
Dorsheim	133 026 04	717	479,5	668,75	7,0	48,6	24,5	19,9	400,3	1,2
Guldental	133 035 04	2 466	1 610,0	652,88	48,2	213,0	159,4	129,9	1 180,5	29,6
Langenlonsheim	133 054 04	3 825	5 426,6	1 418,73	24,1	598,1	3 146,7	2 556,1	1 746,3	492,4
Laubenheim	133 056 04	798	620,2	777,15	10,9	78,2	106,5	86,8	435,2	4,6
Rümmelsheim	133 087 04	1 382	1 038,1	771,18	10,3	155,8	75,8	62,1	725,4	79,4
Windesheim	133 114 04	1 831	1 452,2	793,14	21,4	184,6	403,1	327,4	872,3	41,0
VG Meisenheim	133 000 05	7 663	5 232,7	682,86	85,0	730,5	1 454,4	1 185,4	2 818,9	378,3
Abtweiler	133 001 05	197	170,2	864,19	8,3	13,9	84,8	69,5	75,2	1,8
Becherbach	133 011 05	858	429,8	500,97	14,2	53,4	32,3	26,2	327,1	5,2
Breitenheim	133 017 05	403	197,0	488,94	3,8	23,8	-2,8	-2,3	169,0	1,4
Callbach	133 020 05	366	189,5	517,73	4,9	30,9	14,9	12,1	130,4	9,5
Desloch	133 024 05	332	173,5	522,62	6,8	22,5	5,5	4,5	138,4	0,5
Hundsbach	133 049 05	377	159,1	422,09	3,2	21,8	5,6	4,5	123,7	1,5
Jeckenbach	133 051 05	227	120,4	530,20	2,6	12,5	21,7	17,7	85,3	1,2
Letzweiler	133 058 05	202	163,1	807,32	6,7	10,4	53,9	44,2	98,7	1,0
Löllbach	133 060 05	201	80,8	401,82	3,0	11,2	10,1	8,2	56,3	1,2
Meisenheim, St.	133 065 05	2 840	2 347,6	826,63	5,4	421,4	710,9	577,5	986,8	344,6
Raubach	133 081 05	392	490,6	1 251,63	3,9	28,1	392,3	321,6	133,3	2,1
Rehborn	133 083 05	696	387,1	556,15	10,0	46,5	43,7	35,5	289,5	3,6
Reiffelbach	133 084 05	222	100,9	454,59	3,3	14,2	9,9	8,0	73,7	1,0
Schmittweiler	133 090 05	193	81,5	422,21	4,4	11,0	0,3	0,3	65,2	0,1
Schweinschied	133 092 05	157	141,5	901,54	4,4	9,0	71,4	58,0	66,2	3,5
VG Rüdesheim	133 000 06	28 446	20 432,8	718,30	219,6	2 524,0	5 050,5	4 106,6	13 038,7	451,3
Allenfeld	133 002 06	198	89,7	452,82	2,6	10,9	11,9	9,7	62,6	2,6
Argenschwang	133 004 06	341	180,4	528,95	0,7	23,9	12,0	9,7	136,8	7,6
Bockenau	133 013 06	1 219	1 178,0	966,34	4,1	137,5	542,2	440,4	554,5	38,5
Boos	133 014 06	374	211,2	564,77	1,6	28,5	15,5	12,6	166,1	1,1
Braunweiler	133 015 06	614	367,1	597,82	4,4	43,8	79,4	64,5	247,3	5,4
Burgsponheim	133 019 06	246	148,5	603,49	1,6	16,7	19,9	16,2	111,5	0,7
Dalberg	133 021 06	233	134,4	576,97	1,2	15,5	21,1	17,2	96,5	3,2
Duchroth	133 027 06	544	322,8	593,45	7,8	42,5	66,9	54,3	209,0	5,9
Gebroth	133 033 06	166	114,0	686,85	2,1	11,4	24,7	20,1	78,6	1,0
Gutenberg	133 036 06	944	744,0	788,15	9,3	80,4	147,2	119,6	524,2	7,7
Hargesheim	133 040 06	2 928	2 250,8	768,71	3,0	279,8	621,8	505,1	1 395,5	58,5
Hergenfeld	133 044 06	512	289,5	565,38	2,8	32,9	34,8	28,3	221,3	2,9
Hüffelsheim	133 048 06	1 323	768,7	581,00	8,8	105,4	118,3	96,1	544,5	10,9
Mandel	133 061 06	894	639,3	715,14	21,8	62,3	98,4	79,9	466,4	6,0
Münchwald	133 068 06	280	204,0	728,40	0,3	27,4	11,5	9,3	162,0	2,5
Niederhausen	133 070 06	559	393,0	703,11	10,6	49,2	65,3	53,4	267,9	8,8
Norheim	133 071 06	1 518	1 002,2	660,20	6,1	154,8	101,9	83,6	740,0	11,1
Oberhausen an der Nahe	133 074 06	373	331,9	889,88	5,8	29,6	146,2	119,8	161,2	12,3

Landkreis Verbandsgemeinde Gemeinde	Gem.- Schl.- Nr.	Be- völkerung am 30.06.2017	Steuereinnahmen insgesamt (netto)		Einnahmen aus der / dem					
					Grundsteuer		Gewerbesteuer		Gemeindeanteil an der	
					A	B	Auf- kommen (brutto)	Ein- nahmen (netto) ¹	Ein- kommen- steuer	Umsatz- steuer
					1 000 EUR					
		Anzahl	1 000 EUR	EUR je Einw.						

noch: LK Bad Kreuznach

Oberstreit	133 075 06	292	142,3	487,34	1,6	19,2	5,0	4,1	115,7	1,0
Roxheim	133 086 06	2 415	1 597,9	661,66	11,5	210,7	176,5	143,4	1 199,2	28,8
Rüdesheim	133 117 06	2 663	1 868,4	701,60	7,9	278,5	403,6	327,8	1 188,7	60,0
Sankt Katharinen	133 088 06	375	245,8	655,33	6,7	26,8	9,8	7,9	201,0	2,2
Schloßböckelheim	133 089 06	392	237,4	605,59	6,3	26,9	8,1	6,6	194,7	2,1
Sommerloch	133 098 06	419	242,1	577,74	6,9	32,4	19,5	15,9	178,9	6,9
Spabrücken	133 099 06	1 135	1 105,9	974,35	9,0	138,6	535,9	435,3	474,2	46,2
Spall	133 100 06	176	95,8	544,18	3,2	11,8	15,1	12,3	65,7	2,3
Sponheim	133 101 06	760	408,0	536,80	9,0	56,5	33,8	27,5	309,4	2,7
Traisen	133 105 06	565	460,4	814,92	6,7	46,7	143,4	118,2	280,7	5,1
Waldböckelheim	133 107 06	2 171	1 699,1	782,63	15,5	174,0	674,0	547,5	925,9	30,2
Wallhausen	133 109 06	1 519	1 383,1	910,55	28,4	149,4	458,7	372,6	783,8	43,9
Weinsheim	133 112 06	1 818	1 298,8	714,39	10,2	160,5	348,1	282,8	809,8	29,1
Winterbach	133 115 06	480	278,5	580,22	2,3	39,5	79,8	64,8	165,1	4,1
VG Stromberg	133 000 08	9 333	8 227,9	881,59	39,6	1 197,3	2 521,0	2 054,8	4 529,6	342,5
Daxweiler	133 023 08	787	625,3	794,55	4,2	71,4	194,3	158,3	374,6	11,6
Dörrebach	133 025 08	718	378,8	527,61	4,9	62,7	-7,2	-5,9	306,9	5,0
Eckenroth	133 028 08	220	146,2	664,48	1,5	21,3	21,1	17,3	103,1	1,5
Roth	133 085 08	285	549,1	1 926,81	1,4	26,1	462,7	375,9	129,7	14,0
Schöneberg	133 091 08	614	396,2	645,32	2,0	51,6	16,3	13,3	321,5	3,9
Schweppenhausen	133 093 08	877	588,3	670,82	3,4	89,3	66,2	54,3	421,6	14,1
Seibersbach	133 095 08	1 320	809,9	613,57	6,1	109,6	78,7	63,9	604,2	17,8
Stromberg, St.	133 103 08	3 261	3 030,9	929,45	0,7	478,1	918,6	746,2	1 622,0	158,0
Waldlaubersheim	133 108 08	811	1 363,6	1 681,41	11,8	233,5	705,4	578,3	444,4	91,5
Warmstroth	133 110 08	440	339,4	771,30	3,4	53,7	64,9	53,2	201,5	25,1
LK Bernkastel-Wittlich	231 000 00	112 226	116 857,3	1 041,27	1 074,3	14 184,5	65 595,7	53 649,5	40 532,4	6 230,3
Morbach	231 502 00	10 536	19 420,4	1 843,24	57,0	1 769,0	15 686,3	12 742,4	3 836,5	918,1
Wittlich, St.	231 134 00	18 848	28 639,4	1 519,49	34,0	3 127,5	19 031,4	15 600,7	7 206,6	1 952,0
VG Bernkastel-Kues	231 000 01	28 079	26 827,9	955,44	435,4	3 541,2	13 792,0	11 344,5	9 966,8	1 435,1
Bernkastel-Kues, St.	231 008 01	7 056	12 320,1	1 746,04	37,9	1 353,0	9 064,6	7 472,5	2 622,5	811,9
Brauneberg	231 012 01	1 176	932,4	792,84	36,1	99,6	449,4	370,5	400,7	19,2
Burgen	231 016 01	572	354,2	619,22	11,9	45,3	62,5	52,2	234,7	6,8
Erden	231 030 01	388	238,8	615,55	13,6	35,3	59,5	48,8	134,6	4,7
Gornhausen	231 040 01	208	79,7	383,38	0,0	0,2	2,6	2,1	75,1	1,8
Graach an der Mosel	231 041 01	654	302,2	462,12	21,2	48,3	27,7	22,6	199,8	8,9
Hochscheid	231 056 01	261	197,5	756,87	4,9	62,9	30,7	24,9	80,0	23,7
Kesten	231 066 01	337	190,5	565,17	18,6	23,8	22,2	18,4	110,8	16,6
Kleinich	231 070 01	686	368,1	536,59	12,8	46,0	99,9	80,3	216,0	9,4
Kommen	231 071 01	305	229,7	753,25	1,4	27,6	82,2	67,4	123,6	8,9
Lieser	231 075 01	1 250	762,5	610,01	23,2	136,1	119,2	98,2	481,3	18,2
Longkamp	231 077 01	1 116	653,6	585,67	3,3	87,4	134,6	111,5	426,7	19,3
Lösnich	231 076 01	436	205,5	471,30	7,4	43,0	7,9	6,4	142,5	4,2
Maring-Noviant	231 081 01	1 506	929,7	617,31	20,0	150,7	213,5	174,5	559,6	20,6
Minheim	231 086 01	460	246,4	535,71	21,3	27,2	35,2	28,8	163,9	3,5
Monzelfeld	231 087 01	1 235	756,1	612,24	7,0	123,0	145,4	118,1	487,8	14,4
Mülheim an der Mosel	231 090 01	1 022	1 298,2	1 270,23	9,8	186,1	598,3	486,0	433,2	180,2
Neumagen-Dhron	231 092 01	2 329	1 557,7	668,84	45,4	244,1	573,1	469,8	725,1	63,4
Piesport	231 105 01	2 079	1 476,9	710,37	55,5	210,7	605,3	496,2	661,4	48,6
Ürzig	231 125 01	872	935,2	1 072,46	17,7	112,6	531,4	431,7	344,1	25,4
Veldenz	231 126 01	988	516,4	522,69	16,2	96,5	88,3	73,6	300,4	26,4
Wintrich	231 133 01	912	540,4	592,59	29,7	95,7	115,9	94,2	300,6	15,3
Zeltingen-Rachtig	231 136 01	2 231	1 736,0	778,12	20,6	286,0	722,8	595,8	742,6	83,7
VG Thalfang am Erbeskopf	231 000 06	7 237	4 460,0	616,28	71,4	771,3	1 002,8	817,5	2 486,8	251,1
Berglicht	231 006 06	431	173,1	401,57	4,0	33,7	4,3	3,5	128,5	1,2
Breit	231 202 06	282	142,3	504,53	2,0	16,9	12,2	10,1	111,5	0,2
Büding	231 203 06	221	95,5	432,17	1,0	12,7	3,6	2,9	75,9	0,9

Landkreis Verbandsgemeinde Gemeinde	Gem.- Schl.- Nr.	Be- völkerung am 30.06.2017	Steuereinnahmen insgesamt (netto)		Einnahmen aus der / dem					
					Grundsteuer		Gewerbesteuer		Gemeindeanteil an der	
					A	B	Auf- kommen (brutto)	Ein- nahmen (netto) ¹	Ein- kommen- steuer	Umsatz- steuer
					1 000 EUR					
		Anzahl	1 000 EUR	EUR je Einw.						

noch: LK Bernkastel-Wittlich

Burtscheid	231 017 06	116	48,7	419,61	2,9	7,2	-	-	38,0	0,3
Deuselbach	231 018 06	255	228,3	895,27	5,0	38,4	84,1	68,3	83,6	31,2
Dhronecken	231 019 06	122	54,0	442,29	0,6	8,2	3,0	2,5	40,5	0,7
Etgert	231 032 06	64	24,8	387,28	2,4	3,9	-	-	18,2	0,3
Gielert	231 035 06	152	75,7	497,82	2,6	8,5	16,7	13,6	48,3	1,0
Gräfendhron	231 042 06	91	41,0	450,00	1,1	8,0	-	-	31,0	0,5
Heidenburg	231 204 06	710	362,0	509,82	3,0	44,3	45,8	37,2	264,3	10,2
Hilscheid	231 054 06	239	102,8	430,18	8,6	17,7	3,8	3,1	70,0	1,4
Horath	231 058 06	430	327,6	761,96	2,4	45,7	132,8	107,8	142,6	27,3
Immert	231 064 06	148	59,8	403,99	2,1	10,7	-	-	46,3	0,1
Lückenburg	231 078 06	93	41,9	450,13	1,1	5,3	7,6	6,2	27,9	0,9
Malborn	231 079 06	1 352	739,1	546,67	13,4	120,8	123,4	100,2	466,7	8,8
Merschbach	231 083 06	59	21,5	364,59	0,5	3,8	-4,5	-3,6	20,6	0,3
Neunkirchen	231 093 06	159	60,7	381,75	0,8	11,5	0,3	0,3	47,0	0,3
Rorodt	231 112 06	48	27,0	562,88	2,0	3,0	9,1	7,5	13,6	0,1
Schönberg	231 115 06	228	128,3	562,81	2,8	14,3	47,6	38,7	68,8	1,4
Talling	231 122 06	207	113,8	549,54	3,4	14,6	7,6	6,2	88,3	0,3
Thalfang	231 123 06	1 830	1 592,4	870,15	9,7	342,0	505,4	413,1	655,3	163,6
VG Traben-Trarbach	231 000 09	17 436	11 907,1	682,90	209,9	2 006,0	3 688,8	3 021,5	5 963,3	627,6
Bausendorf	231 004 09	1 299	677,1	521,27	4,1	100,0	111,4	91,0	451,4	24,8
Bengel	231 005 09	805	600,1	745,52	6,5	78,2	225,9	184,6	293,9	30,3
Burg (Mosel)	231 014 09	385	193,3	502,20	13,1	31,3	63,7	52,0	92,1	3,3
Diefenbach	231 020 09	81	43,9	541,53	0,2	6,2	0,9	0,7	36,3	0,1
Enkirch	231 029 09	1 452	853,5	587,79	26,6	170,9	163,1	133,3	482,7	36,7
Flußbach	231 033 09	439	238,2	542,49	1,6	27,1	8,6	7,1	197,8	2,8
Hontheim	231 057 09	810	383,4	473,30	8,7	58,7	51,0	41,6	255,8	13,7
Irmenach	231 501 09	670	347,4	518,54	11,5	80,9	4,4	3,6	244,1	5,7
Kinderbeuern	231 067 09	1 036	487,2	470,31	5,3	67,7	48,4	39,7	342,4	23,9
Kinheim	231 068 09	840	672,4	800,43	17,7	84,3	354,3	290,4	260,7	15,6
Kröv	231 072 09	2 216	1 539,4	694,69	54,6	281,6	553,3	453,5	672,0	70,1
Lötzbeuren	231 206 09	444	216,7	488,09	4,4	34,2	12,0	9,7	165,1	1,4
Reil	231 110 09	1 003	597,3	595,49	19,4	82,6	127,5	103,9	371,5	16,5
Starkenburg	231 120 09	222	112,4	506,09	3,5	21,8	-	-	82,5	3,5
Traben-Trarbach, St.	231 124 09	5 674	4 908,0	865,01	31,1	877,2	1 964,3	1 610,2	1 984,2	379,0
Willwerscheid	231 132 09	60	36,8	612,68	1,5	3,3	-	-	30,8	0,2
VG Wittlich-Land	231 000 08	30 090	25 602,5	850,86	266,7	2 969,6	12 394,3	10 122,8	11 072,4	1 046,5
Altrich	231 001 08	1 676	928,8	554,20	9,8	122,7	91,4	74,9	698,0	17,8
Arenrath	231 003 08	376	173,0	460,15	3,6	25,0	7,9	6,4	134,8	2,3
Bergweiler	231 007 08	875	631,6	721,82	6,0	67,3	204,4	167,5	377,3	10,8
Bettenfeld	231 009 08	677	365,6	540,02	9,8	63,0	64,2	52,1	232,7	5,0
Binsfeld	231 010 08	1 192	938,6	787,39	2,8	149,4	397,0	325,5	383,3	74,4
Bruch	231 013 08	472	218,0	461,95	4,4	34,4	13,1	10,7	165,1	1,1
Dierfeld	231 021 08	10	5,9	592,80	3,6	-	-	-	2,0	0,3
Dierscheid	231 022 08	171	75,5	441,77	0,8	11,6	-	-	61,4	1,0
Dodenburg	231 023 08	92	56,9	618,47	2,0	8,0	1,7	1,4	44,3	0,9
Dreis	231 024 08	1 369	900,5	657,76	6,9	101,0	313,8	257,2	507,9	24,6
Eckfeld	231 025 08	358	170,4	475,99	8,5	26,6	25,7	20,8	110,5	2,8
Eisenschmitt	231 026 08	304	231,2	760,63	5,6	38,2	93,7	76,1	100,9	8,3
Esch	231 031 08	420	741,3	1 764,91	2,8	44,6	602,9	492,8	166,8	32,6
Gipperath	231 036 08	227	138,8	611,28	4,5	16,7	-1,7	-1,4	116,8	1,5
Gladbach	231 037 08	347	136,2	392,40	1,1	23,0	4,4	3,6	105,9	0,8
Greimerath	231 044 08	227	350,7	1 545,13	2,9	20,5	258,8	210,2	107,4	9,1
Großlittgen	231 046 08	973	821,1	843,91	7,9	110,8	376,5	305,8	327,0	63,3
Hasborn	231 049 08	595	282,3	474,42	6,1	49,9	7,0	5,7	216,2	1,3
Heckenmünster	231 050 08	140	68,1	486,14	1,2	10,4	-	-	54,8	0,2
Heidweiler	231 051 08	172	94,2	547,59	3,3	21,8	7,2	5,9	59,4	3,3
Hetzerath	231 053 08	2 296	4 758,6	2 072,57	11,0	345,8	4 155,7	3 406,6	920,1	64,4
Hupperath	231 062 08	576	368,1	638,99	3,9	53,1	60,9	49,5	251,2	8,3
Karl	231 065 08	227	81,3	357,96	5,8	10,6	7,9	6,4	56,2	0,1
Klausen	231 069 08	1 392	800,8	575,30	5,5	100,0	202,7	165,2	507,0	18,0

Landkreis Verbandsgemeinde Gemeinde	Gem.- Schl.- Nr.	Be- völkerung am 30.06.2017	Steuereinnahmen insgesamt (netto)		Einnahmen aus der / dem					
					Grundsteuer		Gewerbesteuer		Gemeindeanteil an der	
					A	B	Auf- kommen (brutto)	Ein- nahmen (netto) ¹	Ein- kommen- steuer	Umsatz- steuer
					1 000 EUR					
		Anzahl	1 000 EUR	EUR je Einw.						

noch: LK Bernkastel-Wittlich

Landscheid	231 503 08	2 100	1 850,1	881,01	14,1	235,7	921,8	755,6	690,2	146,9
Laufeld	231 074 08	515	1 062,1	2 062,30	4,4	81,9	868,3	705,3	186,7	82,1
Manderscheid, St.	231 080 08	1 381	897,8	650,10	7,5	196,0	210,1	170,7	462,8	50,1
Meerfeld	231 082 08	349	180,4	516,85	5,6	33,8	27,6	22,4	112,3	5,2
Minderlittgen	231 085 08	717	344,8	480,87	4,4	47,0	44,2	35,9	252,9	2,0
Musweiler	231 091 08	57	29,0	509,35	3,8	2,9	-	-	22,0	0,2
Niederöfflingen	231 095 08	442	236,9	535,91	6,3	38,7	44,2	35,9	146,7	5,8
Niederscheidweiler	231 096 08	260	114,2	439,04	6,2	18,3	15,2	12,3	74,4	2,1
Niersbach	231 504 08	713	406,4	569,95	4,6	63,1	113,4	92,1	209,2	34,5
Oberöfflingen	231 100 08	265	145,2	547,74	4,6	20,5	46,5	37,9	78,5	2,6
Oberscheidweiler	231 101 08	176	90,1	511,74	4,3	16,4	10,9	8,9	56,0	3,5
Osann-Monzel	231 103 08	1 677	2 124,7	1 266,96	34,8	136,9	1 519,1	1 234,0	654,4	58,4
Pantenburg	231 104 08	220	156,6	711,89	4,9	20,0	36,6	29,7	100,2	1,3
Platten	231 107 08	907	502,8	554,35	4,2	61,7	103,0	84,4	335,5	13,1
Plein	231 108 08	626	323,7	517,06	3,2	46,5	19,1	15,5	246,1	7,9
Rivenich	231 111 08	718	498,3	694,07	9,5	59,4	158,7	130,1	255,3	39,9
Salmthal	231 113 08	2 358	1 769,7	750,49	8,2	250,1	528,4	433,2	923,5	147,6
Schladt	231 114 08	124	79,0	637,20	3,6	9,3	4,2	3,4	61,3	0,9
Schwarzenborn	231 116 08	54	35,1	650,37	2,3	4,3	8,6	6,9	19,2	1,9
Sehlem	231 117 08	928	773,5	833,49	4,5	91,0	363,7	295,4	340,1	40,6
Wallscheid	231 127 08	339	644,8	1 902,11	5,4	81,7	455,7	370,2	138,4	47,8
LK Birkenfeld	134 000 00	80 923	65 938,0	814,82	311,1	10 029,4	26 947,6	22 201,2	27 311,9	4 601,1
Idar-Oberstein, gkSt.	134 045 00	28 472	30 096,3	1 057,05	13,1	4 690,4	14 315,8	11 864,2	9 594,4	2 780,3
VG Baumholder	134 000 01	9 382	5 753,4	613,24	38,5	1 069,7	1 541,8	1 254,6	3 056,6	299,3
Baumholder, St.	134 005 01	3 997	2 936,7	734,72	5,0	663,6	1 070,0	869,2	1 175,9	208,3
Berglangenbach	134 007 01	450	188,0	417,69	3,3	25,3	0,0	0,0	157,1	1,0
Berschweiler bei Baumholder	134 008 01	524	275,0	524,79	3,5	41,3	31,1	25,3	189,8	13,3
Eckersweiler	134 021 01	170	89,8	528,35	2,2	9,0	6,6	5,3	71,1	1,5
Föhren-Linden	134 026 01	332	152,5	459,35	1,9	19,9	1,9	1,5	126,1	2,2
Frauenberg	134 027 01	399	207,0	518,77	0,6	38,5	-16,4	-13,3	151,0	29,3
Hahnweiler	134 033 01	178	110,5	620,86	2,0	11,9	15,9	12,9	80,2	2,9
Heimbach	134 036 01	1 020	521,2	510,95	3,7	84,5	111,1	90,3	318,6	17,5
Leitzweiler	134 051 01	108	44,0	407,67	1,5	4,3	-	-	37,6	0,1
Mettweiler	134 054 01	252	152,0	603,21	2,8	17,0	36,7	29,8	99,9	1,8
Reichenbach	134 068 01	565	267,9	474,15	5,1	47,6	33,7	27,4	179,9	6,2
Rohrbach	134 073 01	175	87,6	500,74	2,2	10,1	3,1	2,5	70,3	2,0
Rückweiler	134 074 01	403	201,0	498,82	2,4	24,8	28,4	23,1	147,9	2,1
Ruschberg	134 075 01	809	520,2	643,05	2,3	71,8	219,6	180,5	251,2	11,1
VG Birkenfeld	134 000 02	20 348	14 130,7	694,45	89,0	2 065,0	5 584,9	4 582,9	6 369,2	837,7
Abentheuer	134 001 02	436	197,7	453,45	2,7	29,0	17,5	14,4	148,2	2,2
Achtelsbach	134 002 02	411	193,5	470,91	4,2	25,5	13,9	11,3	148,2	1,8
Birkenfeld, St.	134 010 02	6 934	4 462,8	643,61	6,9	802,0	1 649,4	1 363,4	1 845,0	406,5
Börfink	134 011 02	176	81,1	460,69	2,3	21,4	5,5	4,6	50,7	1,3
Brücken	134 015 02	1 190	899,7	756,05	5,1	104,5	382,9	311,0	438,4	35,3
Buhlenberg	134 016 02	477	208,5	437,18	5,3	30,5	5,8	4,8	162,7	2,0
Dambach	134 018 02	166	74,9	451,28	2,8	6,9	0,5	0,4	64,0	0,1
Dienstweiler	134 020 02	331	236,8	715,54	3,7	22,5	107,4	87,2	115,6	6,1
Elchweiler	134 022 02	90	44,2	490,96	0,8	5,6	-	-	36,9	0,2
Ellenberg	134 023 02	100	79,9	798,76	0,7	6,8	40,5	33,4	22,6	15,4
Ellweiler	134 024 02	311	159,8	513,90	1,0	27,6	14,9	12,2	114,5	2,8
Gimbweiler	134 029 02	394	198,0	502,47	2,8	25,8	4,5	3,7	162,7	1,4
Gollenberg	134 031 02	115	69,5	604,46	1,4	13,2	10,7	8,9	43,6	1,9
Hattgenstein	134 034 02	257	127,9	497,50	3,2	23,1	-5,5	-4,5	97,4	1,9
Hoppstädten-Weiersbach	134 042 02	3 510	3 272,7	932,40	7,4	360,3	2 190,0	1 790,0	883,7	188,8
Kronweiler	134 048 02	325	134,9	415,04	1,2	22,9	1,5	1,2	103,5	4,9
Leisel	134 050 02	549	306,0	557,34	3,5	39,2	61,4	50,1	192,7	8,7
Meckenbach	134 053 02	121	44,4	366,79	1,2	5,7	5,2	4,2	32,3	0,4

Landkreis Verbandsgemeinde Gemeinde	Gem.- Schl.- Nr.	Be- völkerung am 30.06.2017	Steuereinnahmen insgesamt (netto)		Einnahmen aus der / dem					
					Grundsteuer		Gewerbesteuer		Gemeindeanteil an der	
					A	B	Auf- kommen (brutto)	Ein- nahmen (netto) ¹	Ein- kommen- steuer	Umsatz- steuer
					1 000 EUR					
		Anzahl	1 000 EUR	EUR je Einw.						

noch: LK Birkenfeld

Niederbrombach	134 057 02	473	385,3	814,67	2,7	49,6	135,7	110,9	185,5	30,9
Niederhambach	134 058 02	314	175,4	558,51	4,1	20,6	25,2	20,5	125,6	1,8
Nohen	134 061 02	347	159,0	458,09	1,8	25,8	11,3	9,3	117,4	3,8
Oberbrombach	134 062 02	431	263,6	611,60	2,6	32,9	51,3	41,9	176,0	4,0
Oberhambach	134 063 02	258	322,0	1 248,10	2,6	84,5	92,4	75,1	113,5	13,1
Rimsberg	134 070 02	122	60,4	494,74	2,8	8,5	2,5	2,0	46,0	0,2
Rinzenberg	134 071 02	317	156,1	492,58	3,5	19,7	27,1	22,0	105,4	0,4
Rötswiler-Nockenthal	134 072 02	463	272,7	589,05	1,5	44,6	17,7	14,4	198,3	11,5
Schmißberg	134 078 02	200	110,0	549,97	0,9	11,9	14,7	12,0	83,2	0,8
Schwollen	134 080 02	436	840,9	1 928,63	3,5	116,7	567,7	470,5	174,8	74,6
Siesbach	134 084 02	370	187,7	507,25	2,1	28,7	11,7	9,6	142,6	3,1
Sonnenberg-Winnenberg	134 085 02	439	185,0	421,32	1,6	29,8	1,1	0,9	149,6	1,3
Wilzenberg-Hußweiler	134 094 02	285	220,4	773,19	3,0	19,3	120,3	97,7	88,5	10,7
VG Herrstein	134 000 03	15 551	11 722,4	753,80	114,4	1 537,1	4 160,6	3 392,6	6 107,5	495,1
Allenbach	134 003 03	647	348,9	539,33	12,6	62,1	53,1	43,5	217,2	10,1
Bergen	134 006 03	413	248,9	602,70	5,0	27,6	29,7	24,2	186,5	4,5
Berschweiler bei Kirn	134 009 03	270	124,6	461,35	4,0	16,0	10,8	8,7	93,4	1,4
Breitenthal	134 013 03	316	283,0	895,59	2,5	18,5	147,5	119,8	137,9	3,3
Bruchweiler	134 014 03	513	404,6	788,65	6,7	52,6	114,1	93,5	223,6	25,4
Dickesbach	134 019 03	426	237,7	558,09	5,0	27,5	69,6	56,5	140,2	6,4
Fischbach	134 025 03	891	587,9	659,80	0,9	96,3	156,9	130,0	331,4	21,1
Gerach	134 028 03	217	147,5	679,63	1,0	19,9	23,6	19,2	104,0	2,2
Griebelschied	134 032 03	171	113,9	665,97	2,3	10,6	31,8	25,9	73,9	0,3
Herborn	134 038 03	489	346,6	708,86	0,9	52,8	73,6	59,8	217,7	12,5
Herrstein	134 039 03	835	1 047,6	1 254,61	2,6	105,5	747,4	612,7	239,8	85,0
Hettenrodt	134 040 03	650	431,1	663,20	2,3	68,9	111,9	91,2	251,6	14,7
Hintertiefenbach	134 041 03	314	196,6	626,20	1,8	25,0	40,2	32,7	132,2	2,0
Kempfeld	134 046 03	767	597,6	779,09	6,2	97,3	195,3	159,1	310,1	20,8
Kirschweiler	134 047 03	1 073	1 336,3	1 245,36	2,5	169,8	746,9	606,7	484,4	68,2
Langweiler	134 502 03	255	141,1	553,22	1,6	36,9	19,1	15,5	79,5	6,7
Mackenrodt	134 052 03	380	192,3	505,93	0,8	29,3	16,1	13,1	146,2	1,7
Mittelreidenbach	134 055 03	740	408,4	551,93	2,2	55,4	18,1	14,7	329,8	4,7
Mörschied	134 056 03	816	703,1	861,60	5,6	68,3	383,1	314,1	291,2	20,3
Niederhosenbach	134 059 03	293	187,8	641,03	3,3	17,9	70,4	57,0	106,7	2,2
Niederwörresbach	134 060 03	870	711,9	818,26	2,7	91,0	241,3	195,4	355,0	63,1
Oberhosenbach	134 064 03	134	105,5	787,68	2,5	7,8	33,5	27,2	65,5	1,4
Oberreidenbach	134 066 03	606	316,4	522,17	5,9	49,8	42,7	34,7	206,6	15,3
Oberwörresbach	134 067 03	129	63,8	494,94	0,9	9,2	1,6	1,3	51,4	0,5
Schmidthachenbach	134 077 03	377	184,8	490,10	6,0	23,4	4,8	3,9	147,9	1,9
Sensweiler	134 081 03	428	295,1	689,46	2,5	38,5	76,1	62,4	181,8	7,4
Sien	134 082 03	518	501,6	968,37	6,9	48,5	292,7	237,7	166,6	39,2
Sienhachenbach	134 083 03	188	107,3	570,94	2,8	12,1	16,0	13,0	78,1	0,4
Sonnschied	134 086 03	105	50,0	476,11	1,8	10,1	1,4	1,2	35,9	0,1
Veitsrodt	134 089 03	701	483,8	690,22	3,6	98,8	83,2	67,6	281,5	29,7
Vollmersbach	134 090 03	476	505,6	1 062,13	0,6	50,8	244,4	198,5	236,9	17,0
Weiden	134 091 03	81	70,0	864,53	1,9	5,2	33,9	27,5	31,8	3,3
Wickenrodt	134 093 03	164	86,5	527,20	2,1	10,4	23,8	19,3	51,9	1,7
Wirschweiler	134 095 03	298	154,5	518,57	4,4	23,4	6,1	5,0	119,0	0,8
VG Rhaunen	134 000 04	7 170	4 235,2	590,68	56,1	667,2	1 344,3	1 106,8	2 184,2	188,7
Asbach	134 004 04	143	61,5	430,02	2,0	8,9	-9,6	-7,8	44,9	13,4
Bollenbach	134 012 04	131	91,6	699,17	2,3	11,8	37,2	31,0	41,2	4,9
Bundenbach	134 017 04	865	588,1	679,83	2,7	82,8	178,0	147,6	323,6	25,8
Gösenroth	134 030 04	247	242,0	979,94	3,8	33,3	104,4	84,8	106,0	13,0
Hausen	134 035 04	187	89,0	476,12	3,5	12,5	21,8	17,9	52,6	1,1
Hellertshausen	134 037 04	185	103,3	558,53	2,5	11,4	1,1	0,9	87,7	0,6
Horbruch	134 043 04	348	262,2	753,48	3,6	36,2	86,3	71,6	138,9	10,0
Hottenbach	134 044 04	576	332,2	576,81	6,5	51,1	72,7	59,0	202,4	9,1
Krummenau	134 049 04	174	72,6	417,08	2,2	10,8	6,4	5,3	51,2	2,5
Oberkirn	134 065 04	323	111,7	345,76	2,8	19,4	7,3	6,0	80,2	1,6
Rhaunen	134 069 04	2 215	1 193,6	538,85	7,8	228,2	440,6	365,1	520,8	64,8

Landkreis Verbandsgemeinde Gemeinde	Gem.- Schl.- Nr.	Be- völkerung am 30.06.2017	Steuereinnahmen insgesamt (netto)		Einnahmen aus der / dem					
					Grundsteuer		Gewerbesteuer		Gemeindeanteil an der	
					A	B	Auf- kommen (brutto)	Ein- nahmen (netto) ¹	Ein- kommen- steuer	Umsatz- steuer
					1 000 EUR					
		Anzahl	1 000 EUR	EUR je Einw.						

noch: LK Birkenfeld

Schauren	134 076 04	497	395,6	796,07	3,0	54,0	161,0	132,0	197,3	6,1
Schwerbach	134 079 04	51	17,0	333,31	2,3	2,0	-	-	12,1	0,4
Stipshausen	134 087 04	847	529,3	624,90	2,6	76,3	217,6	177,3	238,1	31,7
Sulzbach	134 088 04	290	110,2	379,97	4,8	22,5	11,9	9,7	68,8	3,2
Weitersbach	134 092 04	91	35,3	387,49	3,5	6,2	7,6	6,3	18,6	0,6
LK Cochem-Zell	135 000 00	61 812	49 882,5	807,00	545,5	7 274,4	21 598,7	17 574,0	21 633,5	2 573,7
VG Cochem	135 000 01	19 798	17 330,6	875,37	160,4	2 448,8	8 025,0	6 532,2	6 983,7	1 086,0
Beilstein	135 007 01	145	232,6	1 604,39	1,2	24,6	162,3	131,9	64,3	9,9
Bremm	135 012 01	783	340,6	435,03	9,5	72,0	15,6	12,8	238,5	5,5
Briedern	135 015 01	345	312,6	906,06	6,0	43,9	168,7	137,0	103,5	20,1
Bruttig-Fankel	135 017 01	1 102	615,8	558,78	12,0	105,8	158,7	128,9	336,7	28,8
Cochem, St.	135 020 01	5 329	5 926,8	1 112,19	6,0	875,6	3 271,6	2 670,8	1 708,1	608,3
Dohr	135 021 01	634	564,4	890,18	2,3	72,5	228,6	185,7	277,8	22,9
Ediger-Eller	135 024 01	948	810,8	855,27	17,0	150,0	317,9	258,3	356,6	25,4
Ellenz-Poltersdorf	135 025 01	846	658,6	778,46	14,6	84,8	286,7	232,9	303,0	18,3
Ernst	135 027 01	553	665,1	1 202,75	10,4	83,6	362,5	294,4	251,2	23,6
Faid	135 029 01	1 037	708,3	683,06	3,9	100,6	208,3	169,2	387,5	42,3
Greimersburg	135 036 01	686	351,7	512,62	4,7	61,4	56,4	45,8	233,5	3,0
Klotten	135 049 01	1 241	638,5	514,47	6,9	107,0	120,4	97,8	407,5	13,4
Lieg	135 053 01	374	242,0	646,96	3,1	40,5	43,3	35,2	158,5	3,1
Lütz	135 056 01	286	135,5	473,61	0,8	27,9	8,4	6,8	95,8	1,9
Mesenich	135 060 01	308	188,4	611,54	10,7	34,4	46,0	37,4	99,4	5,8
Moselkern	135 065 01	538	354,3	658,53	3,9	50,3	81,7	66,4	221,4	9,8
Müden (Mosel)	135 066 01	649	419,4	646,15	8,1	61,4	54,6	44,4	292,6	10,8
Nehren	135 069 01	107	72,1	673,69	3,8	11,9	22,5	18,1	35,7	2,4
Pommern	135 072 01	434	268,7	619,07	7,1	41,0	64,5	52,4	156,9	9,9
Senheim	135 079 01	575	325,9	566,72	9,3	61,8	102,2	83,1	158,1	11,3
Treis-Karden	135 082 01	2 222	3 080,6	1 386,39	10,1	266,7	2 143,0	1 740,8	853,6	200,6
Valwig	135 086 01	442	300,8	680,45	4,5	55,6	66,8	54,4	175,0	8,4
Wirfus	135 090 01	214	117,4	548,77	4,4	15,3	34,2	27,8	68,6	0,6
VG Kaisersesch	135 000 02	15 504	12 326,1	795,03	108,1	1 491,8	5 387,8	4 376,7	5 852,5	442,5
Binningen	135 009 02	700	356,8	509,70	4,4	54,0	30,3	24,6	269,1	3,2
Brachtendorf	135 011 02	262	164,5	627,76	3,5	17,7	26,1	21,2	119,5	1,8
Brieden	135 014 02	134	71,5	533,60	5,4	11,7	7,6	6,1	47,5	0,2
Brohl	135 016 02	357	220,2	616,75	4,9	28,4	56,6	46,0	137,5	1,5
Dünfus	135 022 02	266	187,5	704,83	3,1	26,1	38,0	30,9	120,3	5,7
Düngenheim	135 023 02	1 303	981,1	752,97	8,0	73,0	427,8	347,5	472,0	75,2
Eppenberg	135 026 02	224	109,0	486,58	1,9	16,8	6,0	4,9	78,5	4,9
Eulgern	135 028 02	212	266,4	1 256,63	1,8	31,2	198,9	161,6	70,1	0,5
Forst (Eifel)	135 031 02	364	199,8	549,04	7,0	29,1	19,4	15,8	143,8	2,1
Gamlen	135 033 02	500	292,8	585,68	4,3	36,2	32,0	26,0	222,5	2,5
Hambuch	135 038 02	741	494,5	667,30	5,6	56,0	155,0	125,9	293,6	11,6
Hauroth	135 040 02	321	131,7	410,30	2,9	20,9	9,4	7,7	97,5	0,9
Illerich	135 042 02	753	478,1	634,94	8,1	54,3	114,2	92,8	314,7	5,8
Kaifenheim	135 043 02	802	459,3	572,67	5,4	57,1	56,4	45,8	339,9	9,4
Kail	135 044 02	280	160,4	572,75	5,1	23,5	33,2	27,0	101,6	2,3
Kaisersesch, St.	135 045 02	3 176	3 755,0	1 182,29	3,1	510,8	2 270,4	1 844,3	1 151,4	234,9
Kalenborn	135 046 02	232	93,4	402,43	2,0	14,9	3,2	2,6	72,5	0,4
Landkern	135 051 02	924	606,4	656,30	8,1	79,4	134,4	109,2	398,6	8,1
Laubach	135 052 02	625	1 654,0	2 646,38	1,1	104,4	1 440,9	1 170,5	335,6	39,6
Leienkaul	135 502 02	337	169,4	502,63	0,2	29,0	111,2	90,3	42,4	6,3
Masburg	135 058 02	1 061	521,5	491,49	5,5	81,4	117,7	95,6	325,9	9,9
Möntenich	135 062 02	129	77,0	596,61	3,7	10,5	6,3	5,1	56,5	0,9
Müllenbach	135 067 02	605	278,4	460,20	1,8	45,2	14,8	12,1	212,9	4,4
Roes	135 075 02	492	268,6	545,99	6,0	34,7	46,3	37,6	181,9	7,3
Urmersbach	135 084 02	452	189,5	419,31	1,8	26,8	16,6	13,5	145,2	0,3
Zettingen	135 093 02	252	139,4	553,23	3,3	19,0	15,1	12,2	101,4	2,8

Landkreis Verbandsgemeinde Gemeinde	Gem.- Schl.- Nr.	Be- völkerung am 30.06.2017	Steuereinnahmen insgesamt (netto)		Einnahmen aus der / dem					
					Grundsteuer		Gewerbesteuer		Gemeindeanteil an der	
					A	B	Auf- kommen (brutto)	Ein- nahmen (netto) ¹	Ein- kommen- steuer	Umsatz- steuer
					1 000 EUR					
		Anzahl	1 000 EUR	EUR je Einw.						

noch: LK Cochem-Zell

VG Ulmen	135 000 03	10 900	6 668,0	611,74	76,4	1 257,4	1 728,9	1 420,0	3 540,2	323,1
Alflen	135 002 03	821	414,3	504,63	9,6	67,3	46,8	38,4	287,1	8,5
Auderath	135 005 03	642	319,6	497,81	3,6	53,5	55,3	45,8	210,5	3,3
Bad Bertrich	135 501 03	1 041	828,6	795,92	5,1	242,5	198,3	168,1	314,5	92,9
Beuren	135 008 03	427	206,0	482,48	2,8	36,8	5,5	4,5	158,8	1,7
Büchel	135 018 03	1 126	561,6	498,73	4,8	92,7	69,8	56,7	393,5	10,8
Filz	135 030 03	87	41,9	481,30	1,6	5,9	-	-	34,0	0,1
Gevenich	135 034 03	652	331,2	507,94	5,1	54,8	23,6	19,2	245,1	4,7
Gillenbeuren	135 035 03	240	142,6	594,05	5,2	25,0	10,1	8,4	99,1	2,2
Kliding	135 048 03	214	138,4	646,88	2,4	20,3	42,3	34,3	76,4	3,4
Lutzerath	135 057 03	1 464	958,7	654,83	12,6	169,6	252,8	205,3	515,5	47,6
Schmitt	135 078 03	120	57,4	478,57	1,3	11,1	3,7	3,0	41,4	0,0
Ulmen, St.	135 083 03	3 328	2 264,9	680,55	9,6	412,4	946,8	776,1	909,6	141,2
Urschmitt	135 085 03	189	133,0	703,78	2,7	20,3	45,9	37,3	70,6	1,5
Wagenhausen	135 087 03	56	33,0	589,45	2,8	4,0	-	-	25,7	0,1
Weiler	135 089 03	285	141,3	495,90	3,6	23,2	18,3	14,8	97,0	1,7
Wollmerath	135 091 03	208	95,6	459,52	3,7	17,9	9,8	8,0	61,3	3,4
VG Zell (Mosel)	135 000 05	15 610	13 557,8	868,53	200,5	2 076,4	6 456,9	5 245,1	5 257,2	722,2
Alf	135 001 05	850	770,0	905,91	2,5	114,4	328,6	266,9	290,7	92,3
Altlay	135 003 05	439	292,0	665,14	2,3	50,0	84,4	68,6	159,1	10,6
Altstrimmig	135 004 05	328	255,0	777,38	2,4	40,0	141,6	115,0	93,4	2,9
Blankenrath	135 010 05	1 660	1 437,3	865,82	3,8	198,5	813,0	660,4	508,0	63,1
Briedel	135 013 05	946	592,7	626,48	32,2	95,7	195,2	158,6	275,9	25,6
Bullay	135 019 05	1 550	1 259,3	812,43	4,6	212,8	325,7	264,6	716,9	55,1
Forst (Hunsrück)	135 032 05	59	20,5	346,78	2,1	5,7	-	-	12,1	0,2
Grenderich	135 037 05	389	294,9	758,02	3,7	53,3	64,5	52,4	152,7	31,0
Haserich	135 039 05	202	81,1	401,34	2,9	15,0	12,5	10,2	51,7	0,4
Hesweiler	135 041 05	132	60,7	459,58	2,1	8,4	-	-	49,5	0,2
Liesenich	135 054 05	302	187,9	622,34	4,3	32,6	69,0	56,0	87,0	5,9
Mittelstrimmig	135 061 05	402	183,5	456,35	4,9	38,7	-0,4	-0,3	134,3	4,8
Moritzheim	135 064 05	138	77,5	561,89	2,0	13,3	25,3	20,6	38,0	2,8
Neef	135 068 05	456	225,2	493,88	10,6	50,4	16,2	13,2	143,6	5,9
Panzweiler	135 070 05	272	207,3	761,95	2,8	28,3	83,0	67,4	88,3	19,0
Peterswald-Löffelscheid	135 071 05	713	273,8	384,07	8,7	60,9	21,2	17,2	181,9	2,6
Pünderich	135 073 05	837	485,4	579,92	17,9	101,8	61,5	50,0	301,4	11,9
Reidenhausen	135 074 05	172	96,6	561,58	1,3	14,9	28,0	22,8	55,5	0,9
Sankt Aldegund	135 076 05	590	320,4	543,06	6,7	53,1	51,0	41,5	208,2	9,9
Schauren	135 077 05	415	186,5	449,31	1,7	38,4	15,5	12,6	127,1	5,3
Sosberg	135 080 05	172	69,9	406,20	2,9	12,6	3,0	2,4	50,0	0,3
Tellig	135 081 05	301	230,5	765,70	1,5	34,4	111,2	90,4	94,0	9,0
Walhausen	135 088 05	218	183,4	841,49	0,9	17,2	112,8	91,6	67,9	4,6
Zell (Mosel), St.	135 092 05	4 067	5 766,7	1 417,92	75,8	786,1	3 893,8	3 163,0	1 369,8	357,8
LK Donnersbergkreis	333 000 00	75 225	67 140,2	892,53	666,5	8 228,0	28 407,8	23 139,1	31 277,4	3 353,1
VG Alsenz-Obermoschel	333 000 01	6 732	3 800,8	564,59	80,5	498,8	755,0	614,5	2 459,7	99,8
Alsenz	333 003 01	1 704	939,1	551,11	8,3	139,0	238,9	194,1	550,4	38,6
Finkenbach-Gersweiler	333 021 01	289	164,8	570,24	5,2	23,6	12,5	10,1	121,5	2,2
Gaugrehweiler	333 023 01	581	264,3	454,96	7,9	32,5	18,2	14,8	200,8	4,7
Kalkofen	333 036 01	182	92,2	506,82	2,9	10,1	7,2	5,9	71,0	0,8
Mannweiler-Cölln	333 043 01	392	293,1	747,72	6,0	34,1	76,0	61,9	182,8	5,9
Münsterappel	333 049 01	479	307,0	640,99	4,4	32,5	66,6	54,1	206,3	4,5
Niederhausen an der Appel	333 050 01	237	111,7	471,10	5,5	12,2	9,5	7,9	83,9	0,3
Niedermoschel	333 051 01	492	205,0	416,76	5,6	29,4	0,2	0,1	166,6	0,7
Oberhausen an der Appel	333 053 01	150	88,4	589,07	2,9	9,9	5,0	4,2	69,6	0,1
Obermoschel, St.	333 054 01	1 051	610,7	581,05	7,8	104,2	100,0	81,2	377,5	31,2
Oberndorf	333 055 01	266	222,0	834,45	2,2	18,3	90,2	73,3	121,2	5,9
Schiersfeld	333 067 01	220	113,6	516,39	4,8	14,3	24,7	20,1	71,1	1,5
Sitters	333 072 01	100	59,8	598,21	2,6	4,1	12,6	10,2	41,2	0,7
Unkenbach	333 078 01	201	124,7	620,54	3,6	12,0	47,6	39,4	66,9	1,1

Landkreis Verbandsgemeinde Gemeinde	Gem.- Schl.- Nr.	Be- völkerung am 30.06.2017	Steuereinnahmen insgesamt (netto)		Einnahmen aus der / dem					
					Grundsteuer		Gewerbesteuer		Gemeindeanteil an der	
					A	B	Auf- kommen (brutto)	Ein- nahmen (netto) ¹	Ein- kommen- steuer	Umsatz- steuer
					1 000 EUR					
		Anzahl	1 000 EUR	EUR je Einw.						

noch: LK Donnersbergkreis

Waldgrehweiler	333 079 01	209	118,1	565,14	6,0	12,2	31,4	25,5	71,0	1,4
Winterborn	333 083 01	179	86,3	481,88	5,0	10,3	14,5	11,8	57,9	0,3
VG Eisenberg (Pfalz)	333 000 02	13 245	9 620,6	726,36	29,4	1 520,1	2 561,7	2 081,9	5 266,2	655,4
Eisenberg (Pfalz), St.	333 019 02	9 349	7 063,6	755,55	9,1	1 132,7	2 160,4	1 754,9	3 528,1	590,3
Kerzenheim	333 038 02	2 113	1 370,6	648,65	13,7	189,8	194,1	158,7	970,1	27,8
Ramsen	333 060 02	1 783	1 186,4	665,39	6,7	197,6	207,2	168,3	767,9	37,3
VG Göllheim	333 000 03	11 787	8 720,6	739,85	173,4	1 257,6	2 121,4	1 736,4	5 209,3	269,4
Albisheim (Pfrimm)	333 001 03	1 715	1 006,6	586,94	22,5	166,4	112,2	92,7	686,2	30,0
Biedesheim	333 006 03	606	419,3	691,88	17,9	53,7	26,1	21,4	312,7	8,4
Bubenheim	333 012 03	407	672,2	1 651,48	8,4	51,1	424,7	348,7	230,1	30,6
Dreisen	333 017 03	975	592,7	607,92	15,1	88,8	90,5	74,3	396,6	12,6
Einzelthum	333 018 03	784	520,2	663,53	17,5	76,8	26,2	21,7	390,3	7,5
Göllheim	333 026 03	3 781	2 983,6	789,09	23,8	475,1	1 030,8	839,9	1 484,5	142,3
Immesheim	333 032 03	142	80,5	566,87	9,9	8,1	-1,5	-1,2	62,3	0,2
Lautersheim	333 041 03	629	433,3	688,88	8,3	60,6	62,6	51,0	301,4	6,5
Ottersheim	333 058 03	374	324,9	868,84	6,9	36,3	75,1	61,7	213,6	3,9
Rüssingen	333 064 03	499	370,8	743,07	11,3	57,7	93,9	77,6	216,2	4,0
Standenbühl	333 074 03	202	138,1	683,60	2,8	20,6	26,7	22,1	87,0	2,0
Weitersweiler	333 081 03	511	344,9	674,97	7,3	49,9	41,4	33,9	247,1	3,5
Zellertal	333 501 03	1 162	833,5	717,33	21,8	112,5	112,8	92,6	581,4	18,1
VG Kirchheimbolanden	333 000 04	19 563	23 487,2	1 200,59	182,0	2 112,4	13 722,0	11 146,8	8 587,6	1 353,7
Bennhausen	333 005 04	160	108,8	679,76	2,5	14,7	1,2	1,0	89,0	0,2
Bischheim	333 007 04	805	582,6	723,70	14,7	78,3	149,0	121,0	339,6	24,5
Bolanden	333 010 04	2 502	1 394,6	557,38	15,0	212,9	7,8	6,3	1 106,5	42,9
Dannenfels	333 013 04	865	610,6	705,93	5,9	99,4	91,1	74,0	407,6	17,1
Gauersheim	333 022 04	622	298,4	479,67	12,1	46,9	-69,2	-56,2	286,8	2,5
Ilbesheim	333 031 04	600	351,3	585,44	18,8	44,0	8,6	7,0	273,0	3,5
Jakobsweiler	333 035 04	256	145,5	568,23	2,3	18,9	0,6	0,5	121,7	0,2
Kirchheimbolanden, St.	333 039 04	7 821	16 104,8	2 059,18	12,9	1 064,0	12 920,3	10 495,5	3 316,2	1 189,6
Kriegsfeld	333 040 04	1 026	595,6	580,54	18,4	86,6	85,3	69,3	404,6	9,6
Marnheim	333 045 04	1 662	1 085,9	653,36	17,3	161,2	220,7	179,3	687,6	30,2
Morschheim	333 047 04	747	587,9	787,06	17,0	65,3	123,4	100,3	387,5	13,2
Mörsfeld	333 046 04	470	318,6	677,89	7,6	38,3	24,7	20,0	245,1	3,3
Oberwiesen	333 056 04	526	278,2	528,85	1,7	50,9	5,1	4,1	212,6	4,0
Orbis	333 057 04	680	447,2	657,64	7,3	60,6	57,1	46,4	324,6	4,7
Rittersheim	333 062 04	172	133,7	777,22	8,5	14,9	22,4	18,2	89,5	0,4
Stetten	333 076 04	649	443,6	683,57	20,0	55,3	73,9	60,1	295,8	7,7
VG Rockenhausen	333 000 05	10 807	11 737,9	1 086,14	111,4	1 184,3	6 750,0	5 530,7	4 171,3	664,6
Bayerfeld-Steckweiler	333 004 05	398	235,6	591,95	7,4	29,5	28,3	23,0	169,0	2,9
Bisterschied	333 008 05	246	136,6	555,16	6,5	16,6	31,8	25,9	84,6	1,2
Dielkirchen	333 014 05	483	220,8	457,08	7,4	35,9	0,7	0,6	170,4	2,0
Dörrmoschel	333 016 05	132	73,7	558,36	3,5	8,5	10,3	8,4	50,2	0,7
Gehrweiler	333 024 05	319	214,1	671,01	2,9	39,5	24,2	19,7	146,9	2,7
Gerbach	333 025 05	521	363,4	697,51	9,0	43,6	138,1	112,2	189,1	5,1
Gundersweiler	333 028 05	513	329,9	643,15	6,2	54,2	59,9	48,8	212,1	5,2
Imsweiler	333 034 05	533	305,6	573,35	9,3	56,2	22,3	18,2	206,3	10,4
Katzenbach	333 037 05	516	275,3	533,46	4,0	41,8	14,0	11,4	208,5	5,5
Ransweiler	333 061 05	227	131,7	580,09	5,2	18,4	12,1	9,8	93,6	2,5
Rathskirchen	333 201 05	169	97,3	575,72	2,6	10,0	0,9	0,7	82,5	0,2
Reichsthal	333 202 05	99	38,0	384,10	3,0	6,5	0,2	0,1	27,1	0,5
Rockenhausen, St.	333 502 05	5 274	8 619,2	1 634,28	20,6	718,2	6 355,2	5 209,6	2 032,2	614,7
Ruppertsecken	333 065 05	353	170,7	483,58	4,7	30,9	21,1	17,2	110,3	3,5
Sankt Alban	333 066 05	278	133,6	480,54	4,8	21,3	-1,6	-1,3	104,5	2,8
Schönborn	333 068 05	127	80,4	632,94	3,3	9,2	8,4	6,8	57,2	1,4
Seelen	333 203 05	156	61,5	394,38	4,0	10,3	1,5	1,3	42,6	0,9
Stahlberg	333 073 05	156	92,4	592,26	1,4	11,4	26,7	21,7	55,1	1,6
Teschenmoschel	333 077 05	115	67,1	583,69	3,6	7,1	-0,1	-0,0	55,0	0,4
Würzweiler	333 084 05	192	91,1	474,53	2,3	15,1	-4,1	-3,4	74,2	0,5

Landkreis Verbandsgemeinde Gemeinde	Gem.- Schl.- Nr.	Be- völkerung am 30.06.2017	Steuereinnahmen insgesamt (netto)		Einnahmen aus der / dem					
					Grundsteuer		Gewerbesteuer		Gemeindeanteil an der	
					A	B	Auf- kommen (brutto)	Ein- nahmen (netto) ¹	Ein- kommen- steuer	Umsatz- steuer
					1 000 EUR					
		Anzahl	1 000 EUR	EUR je Einw.						

noch: LK Donnersbergkreis

VG Winnweiler	333 000 06	13 091	9 773,0	746,54	89,7	1 654,7	2 497,6	2 028,9	5 583,3	310,1
Börrstadt	333 009 06	942	557,2	591,54	15,8	93,6	60,9	49,5	382,1	8,8
Breunigweiler	333 011 06	436	349,1	800,67	5,1	44,2	79,0	64,2	227,2	4,7
Falkenstein	333 020 06	209	153,0	732,21	4,1	34,6	7,6	6,2	82,0	1,5
Gonbach	333 027 06	489	328,3	671,39	2,4	54,4	13,9	11,3	254,1	2,7
Höringen	333 030 06	642	383,5	597,28	8,3	70,1	17,2	13,9	281,0	4,5
Imsbach	333 033 06	868	561,0	646,37	5,2	100,0	58,8	47,7	393,5	9,2
Lohnsfeld	333 042 06	929	669,6	720,75	7,0	128,7	155,5	126,3	391,8	10,0
Münchweiler an der Alsenz	333 048 06	1 178	717,2	608,81	5,4	136,7	70,6	57,3	500,7	10,8
Schweisweiler	333 069 06	324	205,8	635,19	3,1	35,5	65,1	52,9	110,3	1,9
Sippersfeld	333 071 06	1 116	740,8	663,79	5,8	124,4	85,0	69,1	524,2	11,5
Steinbach am Donnersberg	333 075 06	720	389,4	540,76	4,8	70,8	14,0	11,4	290,7	5,6
Wartenberg-Rohrbach	333 080 06	458	384,9	840,41	4,3	75,9	83,7	68,0	222,3	10,9
Winnweiler	333 503 06	4 780	4 333,3	906,54	18,4	685,8	1 786,4	1 451,2	1 923,3	228,0

LK Eifelkreis Bitburg-Prüm

Bitburg, St.	232 000 00	98 111	81 257,0	828,22	1 292,4	12 047,5	39 960,3	32 646,2	29 186,5	4 748,2
VG Arzfeld	232 000 01	9 464	5 437,0	574,49	200,0	771,5	2 021,7	1 668,0	2 494,5	250,5
Arzfeld	232 201 01	1 363	1 060,0	777,68	17,0	140,7	551,1	456,7	392,5	48,3
Dackscheid	232 211 01	123	57,0	463,28	2,6	8,7	10,1	8,2	36,1	0,8
Dahren	232 212 01	333	103,8	311,59	8,8	20,7	15,8	13,1	57,5	1,0
Daleiden	232 213 01	853	473,2	554,75	8,9	83,9	240,5	199,3	151,6	18,7
Dasburg	232 214 01	208	96,8	465,40	0,8	20,4	25,3	20,8	49,5	4,3
Eilscheid	232 217 01	44	10,5	238,23	2,6	1,2	-	-	6,3	0,0
Eschfeld	232 220 01	193	78,9	408,81	4,9	11,5	17,7	14,5	46,6	0,8
Euscheid	232 221 01	133	54,8	411,97	2,8	9,7	2,1	1,7	38,3	1,7
Großkampfenberg	232 229 01	148	62,0	418,76	4,8	9,5	12,3	10,1	32,5	4,5
Hargarten	232 233 01	87	64,7	743,68	1,5	5,0	41,8	34,2	22,0	1,5
Harspelt	232 234 01	77	70,7	917,70	4,6	3,8	50,6	41,4	19,7	0,5
Herzfeld	232 240 01	39	8,4	216,08	3,3	1,0	-2,1	-1,7	4,4	1,3
Irrhausen	232 245 01	221	128,1	579,80	3,6	18,0	21,9	17,9	59,9	27,5
Jucken	232 246 01	179	85,1	475,62	4,4	16,8	31,0	25,4	34,6	2,2
Kesfeld	232 247 01	72	32,8	455,06	3,7	2,3	2,9	2,4	24,0	0,1
Kickeshausen	232 248 01	52	9,9	189,65	2,9	1,4	-	-	5,4	0,0
Kinzenburg	232 249 01	46	32,6	708,09	0,8	3,5	-	-	27,9	0,0
Krautscheid	232 253 01	224	113,5	506,69	6,7	18,7	24,0	19,7	51,6	15,7
Lambertsberg	232 254 01	369	213,7	579,25	2,8	31,9	53,8	44,1	128,0	5,9
Lascheid	232 255 01	79	33,0	418,06	2,6	3,8	-	-	26,2	0,0
Lauperath	232 258 01	100	83,0	830,10	6,2	6,8	43,4	35,6	32,5	1,0
Leidenborn	232 259 01	213	161,2	756,64	5,3	12,2	110,6	90,7	50,0	2,5
Lichtenborn	232 260 01	316	156,2	494,17	8,6	17,7	68,9	56,5	69,8	1,9
Lierfeld	232 261 01	90	45,2	502,18	1,2	7,1	0,4	0,3	34,6	1,6
Lünebach	232 262 01	574	385,1	670,99	4,3	59,8	91,1	74,7	213,8	30,1
Lützkampen	232 263 01	351	199,3	567,67	6,0	24,0	97,1	79,6	83,2	5,4
Manderscheid	232 264 01	57	26,5	464,28	3,1	2,4	6,2	5,1	15,3	0,4
Mauel	232 267 01	63	33,1	524,65	2,2	3,0	0,1	0,1	27,2	0,1
Merlscheid	232 270 01	39	27,2	696,77	2,7	1,7	1,2	1,0	20,9	0,2
Niederpierscheid	232 277 01	33	6,3	191,15	1,1	1,8	-	-	3,2	0,0
Oberpierscheid	232 285 01	325	124,5	383,14	7,6	16,2	12,7	10,4	87,3	1,1
Olmscheid	232 287 01	160	86,6	541,43	6,6	10,6	39,2	32,1	34,7	1,5
Pintesfeld	232 291 01	50	28,7	574,50	3,4	1,7	13,0	10,7	12,4	0,4
Plütscheid	232 293 01	299	174,1	582,11	6,8	16,4	51,3	42,1	102,6	4,8
Preisfeld	232 294 01	172	39,2	228,14	3,6	11,3	5,5	4,5	17,9	0,2
Reiff	232 297 01	48	23,3	485,29	4,8	2,0	0,1	0,1	15,8	0,1
Reipeldingen	232 298 01	68	18,7	274,51	3,3	3,1	-	-	11,6	0,1
Roscheid	232 301 01	60	24,0	400,22	4,0	2,4	0,1	0,1	17,0	0,2
Sengerich	232 309 01	20	5,9	292,75	0,7	1,0	-	-	4,1	0,0
Sevenig (Our)	232 310 01	63	19,5	310,29	2,7	3,7	-	-	12,6	0,3
Strickscheid	232 315 01	29	14,2	488,52	0,9	1,7	-4,2	-3,4	10,4	4,5

Landkreis Verbandsgemeinde Gemeinde	Gem.- Schl.- Nr.	Be- völkerung am 30.06.2017	Steuereinnahmen insgesamt (netto)		Einnahmen aus der / dem					
					Grundsteuer		Gewerbesteuer		Gemeindeanteil an der	
					A	B	Auf- kommen (brutto)	Ein- nahmen (netto) ¹	Ein- kommen- steuer	Umsatz- steuer
					1 000 EUR					
		Anzahl	1 000 EUR	EUR je Einw.						

noch: LK Eifelkreis Bitburg-Prüm

Üttfeld	232 333 01	399	258,8	648,68	19,0	33,9	89,1	73,9	119,0	11,1
Waxweiler	232 322 01	1 092	707,1	647,54	5,9	118,4	296,9	246,1	283,7	48,1
VG Bitburger Land	232 000 08	25 216	15 274,8	605,76	435,8	2 338,8	4 947,7	4 055,7	7 864,3	449,5
Badem	232 007 08	1 176	870,4	740,13	11,8	144,9	283,1	232,1	449,7	25,2
Balesfeld	232 203 08	229	88,1	384,80	1,2	18,2	7,1	5,9	57,0	5,5
Baustert	232 009 08	445	215,2	483,69	3,2	38,7	39,6	32,4	131,4	8,1
Bettingen	232 013 08	1 047	476,8	455,41	9,9	97,8	116,3	95,3	254,5	14,6
Bickendorf	232 014 08	526	259,8	493,94	3,5	30,9	37,5	30,7	186,4	6,1
Biersdorf am See	232 015 08	554	378,3	682,88	4,0	125,4	62,5	51,2	158,5	35,1
Birtlingen	232 017 08	46	31,6	687,37	3,6	3,1	0,8	0,7	20,3	3,6
Brecht	232 020 08	247	146,4	592,83	5,6	20,3	44,9	36,8	77,6	5,2
Brimingen	232 502 08	96	77,5	806,88	10,5	15,6	33,3	27,1	22,0	1,4
Burbach	232 210 08	668	381,4	570,90	13,8	80,9	47,8	39,2	236,7	8,2
Dahlem	232 024 08	268	115,7	431,76	1,6	13,9	4,2	3,4	94,3	1,0
Dockendorf	232 026 08	221	136,0	615,43	10,1	19,8	62,2	51,0	51,2	3,1
Dudeldorf	232 027 08	1 218	1 067,4	876,33	13,3	131,1	638,5	523,4	337,5	55,4
Echtershausen	232 029 08	113	50,6	447,86	1,0	6,8	8,1	6,6	35,6	0,2
Ehlenz	232 030 08	423	162,1	383,13	5,5	29,3	14,9	12,2	111,0	2,1
Enzen	232 032 08	36	12,4	345,39	3,0	2,0	0,7	0,6	6,3	0,1
Eßlingen	232 034 08	98	38,9	397,23	3,8	5,4	3,4	2,7	25,5	0,8
Etteldorf	232 035 08	27	16,2	598,56	3,1	0,4	-	-	12,4	0,1
Feilsdorf	232 036 08	26	11,0	424,69	3,6	3,1	-	-	4,1	0,0
Fließem	232 039 08	668	519,7	777,94	6,3	74,6	245,0	200,8	227,0	7,6
Gindorf	232 043 08	314	175,6	559,27	8,7	25,9	32,2	26,4	106,0	7,4
Gondorf	232 044 08	286	142,2	497,16	3,2	31,1	15,2	12,5	84,6	9,6
Gransdorf	232 228 08	321	163,2	508,37	8,6	30,4	21,2	17,4	103,8	1,7
Halsdorf	232 045 08	104	45,0	432,59	3,4	4,3	21,0	17,2	19,2	0,2
Hamm	232 046 08	21	- 4,9	- 232,52	0,8	3,4	-14,5	-12,5	2,4	0,9
Heilenbach	232 048 08	110	44,7	406,12	3,5	5,0	1,5	1,2	34,6	0,1
Hütterscheid	232 057 08	180	67,9	377,03	2,0	16,7	13,0	10,6	35,2	0,8
Hüttingen an der Kyll	232 058 08	349	170,0	487,05	0,6	21,5	37,2	31,1	113,5	0,5
Idenheim	232 060 08	439	262,6	598,20	10,8	33,7	36,9	30,3	180,4	5,1
Idesheim	232 061 08	400	173,7	434,35	4,0	22,8	5,9	4,8	137,4	2,9
Ingendorf	232 062 08	212	109,7	517,34	7,2	9,6	5,5	4,5	84,9	0,3
Kyllburg, St.	232 070 08	881	607,9	690,02	1,9	182,8	102,3	84,1	311,3	23,5
Kyllburgweiler	232 071 08	110	25,6	232,48	4,4	3,2	-	-	17,0	0,1
Ließem	232 074 08	82	32,3	394,02	3,6	4,9	5,8	4,8	17,0	1,6
Malberg	232 075 08	563	244,7	434,63	1,3	62,0	32,3	26,5	150,3	2,1
Malbergweich	232 076 08	349	333,7	956,26	7,1	66,1	107,2	87,1	130,0	42,6
Meckel	232 077 08	403	255,3	633,52	10,5	30,8	143,4	117,5	91,2	4,4
Messerich	232 079 08	578	315,6	546,03	7,2	49,4	84,5	68,7	184,3	2,8
Metterich	232 081 08	544	321,4	590,82	9,0	35,4	64,4	53,3	212,2	8,9
Mülbach	232 083 08	111	42,7	384,91	2,4	6,1	9,9	8,5	24,2	0,6
Nattenheim	232 086 08	573	279,8	488,23	12,1	29,3	59,9	49,1	181,6	4,0
Neidenbach	232 087 08	877	402,9	459,40	8,0	75,9	24,0	19,6	290,9	5,7
Neuheilenbach	232 273 08	254	84,2	331,58	0,9	21,9	1,6	1,3	57,2	1,7
Niederstedem	232 091 08	258	290,0	1 123,86	4,4	17,2	232,4	197,0	63,7	6,7
Niederweiler	232 092 08	89	50,6	568,87	7,0	3,9	9,9	8,3	30,6	0,2
Oberkail	232 282 08	563	326,5	579,89	19,1	58,4	62,5	51,2	186,4	9,1
Oberstedem	232 097 08	74	88,1	1 190,20	8,8	5,2	54,4	45,1	27,7	0,7
Oberweiler	232 098 08	152	109,7	721,59	3,6	13,2	26,2	21,7	57,0	13,6
Oberweis	232 099 08	571	236,7	414,47	8,5	51,8	54,8	45,4	123,1	5,4
Oltdorf	232 100 08	105	37,0	352,68	3,9	5,4	-	-	27,2	0,0
Orsfeld	232 101 08	177	161,7	913,66	8,6	14,3	104,8	85,9	48,5	3,3
Pickließem	232 105 08	283	242,0	855,28	15,9	28,9	99,5	81,5	110,1	4,7
Rittersdorf	232 109 08	1 412	993,1	703,31	13,6	111,5	363,1	294,9	527,6	35,3
Röhl	232 111 08	425	199,2	468,82	7,7	28,0	11,6	9,5	147,9	2,8
Sankt Thomas	232 113 08	259	132,8	512,92	4,5	23,5	34,2	28,0	71,1	4,4
Scharbillig	232 115 08	68	629,6	9 259,34	4,3	12,5	711,9	578,3	32,7	1,5
Schleid	232 118 08	362	141,4	390,69	9,6	23,7	-0,8	-0,6	102,5	4,5
Seffern	232 119 08	308	146,1	474,39	2,5	23,7	24,1	19,7	95,3	2,9

Landkreis Verbandsgemeinde Gemeinde	Gem.- Schl.- Nr.	Be- völkerung am 30.06.2017	Steuereinnahmen insgesamt (netto)		Einnahmen aus der / dem					
					Grundsteuer		Gewerbesteuer		Gemeindeanteil an der	
					A	B	Auf- kommen (brutto)	Ein- nahmen (netto) ¹	Ein- kommen- steuer	Umsatz- steuer
					1 000 EUR					
		Anzahl	1 000 EUR	EUR je Einw.						

noch: LK Eifelkreis Bitburg-Prüm

Sefferweich	232 120 08	246	115,8	470,79	7,8	13,1	18,3	15,1	77,1	0,5
Seinsfeld	232 306 08	157	76,4	486,79	7,1	8,3	11,8	9,7	49,5	0,7
Steinborn	232 313 08	192	80,3	418,42	7,2	9,3	6,3	5,0	57,7	0,5
Stockem	232 124 08	84	28,7	342,18	6,1	4,5	0,2	0,2	17,2	0,4
Sülm	232 125 08	431	252,8	586,63	10,0	25,1	82,7	67,8	141,8	5,6
Trimport	232 126 08	289	161,1	557,45	4,1	17,8	34,5	29,2	108,4	0,5
Usch	232 129 08	61	27,5	450,57	0,6	3,6	5,8	4,8	17,0	1,3
Wettlingen	232 133 08	40	17,4	436,08	3,2	1,7	-	-	11,9	0,1
Wiersdorf	232 134 08	276	125,4	454,32	4,3	10,2	12,8	10,3	97,7	0,9
Wilsecker	232 135 08	191	112,3	588,08	5,8	8,8	52,7	43,2	51,9	0,8
Wißmannsdorf	232 501 08	801	690,6	862,21	7,4	87,7	359,2	294,4	279,1	17,7
Wolsfeld	232 137 08	1 029	407,9	396,44	9,4	77,1	112,9	92,0	212,1	13,9
Zendscheid	232 331 08	120	42,4	353,13	0,8	15,9	1,8	1,5	23,1	0,6
VG Prüm	232 000 06	21 418	21 028,8	981,83	288,8	2 227,5	11 611,0	9 510,5	7 467,2	1 470,7
Auw bei Prüm	232 202 06	647	329,5	509,29	22,4	44,3	48,7	39,9	191,1	30,0
Bleialf	232 206 06	1 250	813,6	650,86	10,3	131,5	302,6	248,1	380,7	38,8
Brandscheid	232 207 06	314	162,1	516,17	10,3	17,5	6,9	5,5	124,9	2,8
Buchet	232 208 06	231	79,0	342,13	5,8	10,8	-2,7	-2,2	62,3	1,6
Büdesheim	232 209 06	544	291,8	536,31	6,6	32,5	20,4	16,7	223,5	10,6
Dingdorf	232 216 06	95	96,5	1 015,99	4,8	8,2	52,9	43,0	36,8	3,5
Feuerscheid	232 222 06	334	148,9	445,85	3,8	17,0	24,0	19,5	105,9	1,5
Fleringen	232 223 06	366	171,8	469,43	7,0	25,1	30,7	24,9	104,8	7,7
Giesdorf	232 224 06	136	86,4	635,33	2,9	8,7	15,7	12,8	50,2	11,3
Gondenbrett	232 227 06	448	215,1	480,23	9,1	26,3	32,5	26,6	149,9	1,9
Großlangenfeld	232 230 06	127	28,8	226,97	2,5	5,3	-	-	20,1	0,3
Habscheid	232 231 06	620	316,7	510,83	9,8	31,3	124,0	101,6	158,5	13,8
Heckhuscheid	232 236 06	153	51,1	333,98	3,9	7,6	1,0	0,8	38,1	0,5
Heisdorf	232 238 06	112	41,1	367,03	1,4	5,9	1,6	1,3	31,5	0,6
Hersdorf	232 332 06	403	220,4	547,01	10,4	26,1	46,3	38,0	140,8	3,5
Kleinlangenfeld	232 250 06	141	102,9	729,87	4,0	5,7	47,1	37,9	52,9	1,5
Lasel	232 256 06	311	127,6	410,38	1,9	15,5	5,2	4,3	102,6	2,2
Masthorn	232 265 06	54	19,9	368,30	4,0	0,7	-	-	15,0	0,0
Matzerath	232 266 06	58	23,2	400,64	3,5	2,9	5,8	4,7	11,7	0,1
Mützenich	232 271 06	117	52,5	448,99	3,9	5,8	10,0	8,2	33,9	0,4
Neuendorf	232 272 06	118	117,0	991,28	2,4	9,2	52,1	42,7	44,1	18,1
Niederlauch	232 276 06	37	9,0	242,57	1,1	1,8	-	-	5,8	0,1
Nimshuscheid	232 279 06	298	145,4	488,01	3,0	18,4	15,2	12,4	108,4	2,5
Nimsreuland	232 280 06	98	65,0	663,43	2,2	5,2	17,6	14,1	42,2	0,9
Oberlascheid	232 283 06	146	95,3	652,65	6,0	4,6	48,6	39,1	43,6	1,6
Oberlauch	232 284 06	66	85,8	1 300,44	3,4	2,5	76,9	63,0	14,0	2,8
Olzheim	232 288 06	556	400,5	720,27	11,4	53,5	159,4	130,6	186,2	16,4
Orlenbach	232 290 06	212	148,9	702,18	1,8	14,6	43,1	35,3	95,1	1,3
Pittenbach	232 292 06	108	191,6	1 774,45	1,9	109,9	24,3	19,9	42,2	17,7
Pronsfeld	232 295 06	911	937,0	1 028,57	6,7	78,7	375,7	308,0	372,1	168,5
Prüm, St.	232 296 06	5 434	6 803,7	1 252,07	12,4	887,4	3 933,0	3 224,0	2 143,2	524,0
Rommersheim	232 300 06	655	402,6	614,66	10,2	31,6	63,0	51,2	300,9	7,3
Roth bei Prüm	232 302 06	444	325,7	733,64	8,5	20,4	202,1	162,5	117,8	15,5
Schönecken	232 304 06	1 471	1 239,5	842,62	9,0	165,0	601,1	492,8	485,9	82,8
Schwirzheim	232 305 06	436	204,6	469,29	9,1	19,9	13,5	11,0	161,9	2,1
Seiwerath	232 307 06	150	69,6	463,75	3,5	6,6	22,8	18,5	36,6	3,8
Sellerich	232 308 06	306	151,8	496,21	11,5	12,5	50,1	40,7	82,2	4,1
Waltersheim	232 318 06	751	365,7	486,98	7,9	49,0	61,3	49,8	242,2	14,9
Wutzerath	232 320 06	418	191,5	458,23	3,4	24,4	14,4	11,8	144,8	4,3
Wawern	232 321 06	284	98,4	346,52	3,2	12,1	-	-	82,2	0,4
Weinsheim	232 226 06	1 012	5 139,4	5 078,45	14,3	207,9	4 965,8	4 070,6	405,6	439,0
Winringen	232 327 06	68	44,1	649,03	2,8	2,3	28,2	23,1	15,0	0,7
Winterscheid	232 328 06	149	53,3	357,42	4,7	4,0	5,4	4,4	39,1	0,5
Winterspelt	232 329 06	829	364,2	439,27	20,1	57,3	64,9	53,2	220,9	8,8
VG Speicher	232 000 07	8 369	5 479,4	654,73	42,8	1 174,3	1 506,8	1 235,2	2 749,9	242,5
Auw an der Kyll	232 006 07	122	64,1	525,24	0,2	15,1	-	-	47,5	0,6

Landkreis Verbandsgemeinde Gemeinde	Gem.- Schl.- Nr.	Be- völkerung am 30.06.2017	Steuereinnahmen insgesamt (netto)		Einnahmen aus der / dem					
					Grundsteuer		Gewerbesteuer		Gemeindeanteil an der	
					A	B	Auf- kommen (brutto)	Ein- nahmen (netto) ¹	Ein- kommen- steuer	Umsatz- steuer
					1 000 EUR					
		Anzahl	1 000 EUR	EUR je Einw.						

noch: LK Eifelkreis Bitburg-Prüm

Beilingen	232 010 07	393	343,2	873,22	3,3	38,6	166,0	136,1	152,8	8,7
Herforst	232 050 07	1 218	670,5	550,51	2,7	123,5	139,9	114,7	402,7	21,4
Hosten	232 055 07	177	69,7	393,84	1,6	11,2	3,6	2,9	52,4	0,4
Orenhofen	232 289 07	1 256	664,3	528,88	8,5	142,2	66,1	54,2	440,1	15,4
Philippsheim	232 104 07	96	67,9	707,78	0,6	8,6	16,5	13,5	43,1	1,4
Preist	232 107 07	743	354,8	477,48	6,3	44,8	61,6	50,5	248,2	2,4
Spangdahlem	232 311 07	938	631,3	672,97	8,1	202,2	120,6	98,9	303,6	16,4
Speicher, St.	232 123 07	3 426	2 613,7	762,90	11,5	588,0	932,4	764,3	1 059,5	175,9
VG Südeifel	232 000 05	19 042	9 954,7	522,78	284,4	2 017,6	3 950,4	3 242,4	3 890,8	408,4
Affler	232 001 05	26	9,3	358,62	1,7	0,8	-	-	6,6	0,1
Alsdorf	232 002 05	450	151,5	336,62	3,7	25,2	3,3	2,7	115,4	0,9
Altscheid	232 003 05	89	47,2	530,62	3,5	4,5	20,5	16,8	21,4	0,3
Ammeldingen an der Our	232 004 05	24	18,9	788,33	4,2	0,4	6,5	5,5	8,2	0,6
Ammeldingen bei Neuerburg	232 005 05	258	134,6	521,66	4,2	24,7	42,5	34,8	62,0	8,1
Bauler	232 008 05	75	30,9	412,45	5,2	3,4	10,4	8,5	12,3	1,2
Berkoth	232 011 05	92	38,0	413,58	4,7	4,9	-	-	27,9	0,2
Berscheid	232 012 05	62	20,2	325,60	4,2	1,1	0,8	0,7	14,0	0,2
Biesdorf	232 016 05	231	70,4	304,62	4,2	17,1	2,4	2,0	44,8	1,1
Bollendorf	232 019 05	1 685	981,3	582,39	6,4	231,9	487,1	399,3	291,4	39,8
Burg	232 022 05	25	13,0	520,92	2,0	0,5	-	-	10,2	0,3
Dauwelshausen	232 025 05	78	16,8	215,90	2,5	4,6	3,5	2,8	6,3	0,1
Echternacherbrück	232 028 05	932	342,7	367,65	3,0	131,2	82,0	67,2	124,2	7,7
Eisenach	232 218 05	358	210,2	587,06	9,9	22,5	85,8	70,3	102,8	2,4
Emmelbaum	232 031 05	72	18,9	262,99	1,6	5,0	-	-	11,7	0,0
Ernzen	232 033 05	393	135,1	343,73	10,2	31,3	4,5	3,7	79,0	7,1
Ferschweiler	232 037 05	985	330,7	335,77	5,9	71,0	146,9	121,1	119,0	4,3
Fischbach-Oberraden	232 038 05	67	20,1	300,19	1,6	4,1	1,2	1,0	12,9	0,1
Geichlingen	232 040 05	413	34,4	83,18	5,5	38,8	-110,9	-90,6	53,6	26,0
Gemünd	232 041 05	26	10,0	384,88	1,3	3,5	1,3	1,0	3,7	0,1
Gentingen	232 042 05	68	30,2	443,82	3,0	6,7	14,1	11,7	7,8	0,7
Gilzem	232 225 05	441	219,6	497,94	6,9	31,1	54,2	44,4	127,0	7,2
Heilbach	232 047 05	131	30,0	229,37	6,0	6,2	1,0	0,9	16,2	0,3
Herbstmühle	232 049 05	19	6,1	321,74	0,5	1,7	3,7	3,0	0,7	0,0
Holsthum	232 053 05	643	225,1	350,13	9,2	53,0	12,5	10,4	145,5	3,6
Hommerdingen	232 054 05	66	8,9	135,15	2,1	2,3	-	-	3,9	0,4
Hütten	232 056 05	48	26,2	545,02	1,5	1,9	15,3	12,7	8,7	1,0
Hüttingen bei Lahr	232 059 05	145	38,7	266,70	4,2	6,8	-	-	26,9	0,2
Irrel	232 063 05	1 537	1 337,0	869,86	2,0	260,0	750,7	615,4	379,9	73,3
Karlshausen	232 064 05	362	136,8	377,94	4,1	41,2	20,6	16,9	64,5	8,1
Kaschenbach	232 065 05	65	31,9	490,54	6,3	1,1	6,7	5,5	18,6	0,2
Keppeshausen	232 066 05	14	4,6	331,71	0,3	1,7	0,2	0,2	1,9	0,1
Körperich	232 067 05	1 082	1 211,6	1 119,73	20,2	109,5	1 002,7	821,9	215,8	38,2
Koxhausen	232 068 05	111	85,9	773,88	2,4	7,9	70,6	57,9	15,1	1,8
Kruchten	232 069 05	388	108,8	280,29	8,1	35,1	23,3	19,1	43,2	1,2
Lahr	232 072 05	216	72,6	336,01	5,8	14,9	7,2	5,9	42,9	2,2
Leimbach	232 073 05	55	30,1	547,71	1,4	4,4	20,3	16,7	6,1	1,2
Menningen	232 078 05	179	67,1	374,87	2,0	14,7	-	-	49,4	0,2
Mettendorf	232 080 05	1 111	870,5	783,52	12,8	154,1	444,4	364,3	289,5	46,0
Minden	232 082 05	244	236,5	969,45	2,1	48,7	159,2	130,5	51,9	1,2
Muxerath	232 084 05	53	16,4	308,81	3,0	1,3	-	-	11,7	0,0
Nasingen	232 085 05	37	16,4	442,19	1,9	1,1	1,0	0,8	12,4	0,0
Neuerburg, St.	232 088 05	1 522	1 039,6	683,05	3,5	254,9	372,5	307,1	380,1	86,8
Niedergeckler	232 089 05	53	13,9	262,66	0,8	3,3	-	-	9,7	0,0
Niederraden	232 090 05	44	20,7	469,98	2,4	1,7	-	-	16,0	0,4
Niederweis	232 093 05	265	101,7	383,63	8,8	18,9	26,2	21,5	47,7	2,9
Niehl	232 094 05	70	46,5	664,53	2,5	4,5	16,8	13,8	24,0	1,3
Nusbaum	232 095 05	448	69,9	155,95	15,9	26,2	-79,9	-64,9	86,0	4,7
Obergeckler	232 096 05	168	42,2	250,99	4,6	7,1	-	-	29,4	0,2
Peffingen	232 103 05	221	79,3	358,61	3,8	16,7	6,7	5,5	50,6	1,1
Plascheid	232 106 05	85	32,4	381,05	2,7	6,7	-	-	20,1	2,7
Prümzurlay	232 108 05	549	196,5	357,88	1,5	40,7	33,0	27,1	122,7	1,2

Landkreis Verbandsgemeinde Gemeinde	Gem.- Schl.- Nr.	Be- völkerung am 30.06.2017	Steuereinnahmen insgesamt (netto)		Einnahmen aus der / dem					
					Grundsteuer		Gewerbesteuer		Gemeindeanteil an der	
					A	B	Auf- kommen (brutto)	Ein- nahmen (netto) ¹	Ein- kommen- steuer	Umsatz- steuer
					1 000 EUR					
		Anzahl	1 000 EUR	EUR je Einw.						

noch: LK Eifelkreis Bitburg-Prüm

Rodershausen	232 110 05	167	60,6	362,57	4,2	12,8	22,4	18,3	23,0	1,2
Roth an der Our	232 112 05	201	58,7	291,99	0,7	30,9	0,1	0,1	25,4	0,7
Schankweiler	232 114 05	194	56,5	291,08	6,8	16,9	5,8	4,7	26,0	0,9
Scheitenkorb	232 116 05	34	14,4	423,32	3,1	0,3	7,1	5,8	4,9	0,2
Scheuern	232 117 05	43	10,1	234,49	5,0	1,8	-	-	3,2	0,0
Sevenig bei Neuerburg	232 121 05	52	7,4	143,15	2,3	3,5	-	-	1,2	0,0
Sinspelt	232 122 05	405	235,5	581,44	2,1	37,6	69,7	57,1	128,2	9,2
Übereisenbach	232 127 05	59	14,4	244,75	0,8	5,4	-	-	8,0	0,0
Uppershausen	232 128 05	69	51,9	751,46	2,8	2,6	27,5	22,5	22,1	1,1
Utscheid	232 102 05	442	135,6	306,79	4,5	37,5	11,2	9,2	80,2	2,9
Waldhof-Falkenstein	232 130 05	25	9,5	381,12	1,1	4,1	-0,5	-0,5	3,7	0,8
Wallendorf	232 131 05	354	117,4	331,68	5,1	38,7	24,4	20,5	49,4	1,5
Weidingen	232 132 05	165	78,6	476,26	6,0	10,8	12,0	9,8	50,6	0,7
Zweifelscheid	232 138 05	51	16,4	321,82	2,1	2,2	-	-	11,7	0,2
LK Germersheim	334 000 00	128 384	152 843,2	1 190,52	500,5	14 680,8	85 036,5	69 436,9	58 938,8	7 354,5
Germersheim, St.	334 007 00	20 690	23 501,8	1 135,90	14,4	2 634,3	14 784,8	12 187,9	6 203,1	1 603,0
Wörth am Rhein, St.	334 501 00	17 869	52 315,2	2 927,71	34,3	3 087,9	45 399,5	36 879,4	8 316,7	3 281,3
VG Bellheim	334 000 01	13 803	10 451,1	757,16	60,7	1 392,2	2 931,3	2 396,0	6 159,9	377,9
Bellheim	334 001 01	8 656	7 015,4	810,47	19,0	876,9	2 388,8	1 946,6	3 836,0	302,3
Knittelsheim	334 014 01	1 056	678,9	642,94	11,8	97,1	65,3	54,0	494,6	13,6
Ottersheim bei Landau	334 023 01	1 841	1 330,1	722,51	13,9	173,4	256,3	212,4	902,6	21,1
Zeiskam	334 036 01	2 250	1 426,6	634,03	16,0	244,9	220,8	183,0	926,7	40,9
VG Hagenbach	334 000 02	10 705	8 803,7	822,39	26,2	1 109,4	2 202,3	1 810,5	5 511,8	312,9
Berg (Pfalz)	334 002 02	2 034	1 645,3	808,88	5,7	213,1	428,8	352,5	1 006,9	59,3
Hagenbach, St.	334 008 02	5 443	4 720,8	867,31	12,2	593,0	1 341,2	1 102,5	2 778,7	218,7
Neuburg am Rhein	334 021 02	2 582	1 999,3	774,32	7,0	245,8	406,0	333,8	1 376,4	29,7
Scheibenhardt	334 027 02	646	438,3	678,55	1,4	57,5	26,3	21,6	349,8	5,2
VG Jockgrim	334 000 03	17 191	16 273,0	946,60	48,8	1 611,7	6 075,9	4 935,7	9 220,8	399,6
Hatzenbühl	334 009 03	2 892	3 635,3	1 257,03	9,2	281,0	2 227,8	1 809,7	1 408,9	116,1
Jockgrim	334 012 03	7 419	6 726,7	906,68	6,4	714,6	2 344,4	1 904,5	3 900,1	175,9
Neupotz	334 022 03	1 945	1 552,2	798,05	12,4	158,3	366,7	297,8	1 048,8	28,6
Rheinzabern	334 024 03	4 935	4 358,8	883,25	20,8	457,9	1 137,0	923,6	2 862,9	79,0
VG Kandel	334 000 04	16 356	16 265,2	994,45	155,1	1 816,3	6 448,7	5 374,9	8 157,5	680,9
Erlenbach bei Kandel	334 004 04	780	514,6	659,77	10,6	50,6	91,4	74,2	365,3	9,9
Freckenfeld	334 005 04	1 591	1 173,5	737,61	23,7	134,3	187,5	155,4	832,5	19,3
Kandel, St.	334 013 04	9 050	10 740,3	1 186,77	48,2	1 252,5	5 281,2	4 419,9	4 375,2	592,6
Minfeld	334 020 04	1 638	1 222,4	746,29	24,1	140,3	218,8	181,4	855,6	15,2
Steinweiler	334 030 04	2 022	1 580,2	781,48	28,9	142,8	404,6	328,7	1 048,6	24,8
Vollmersweiler	334 031 04	203	157,9	777,84	7,8	15,9	9,5	7,7	122,4	3,2
Winden	334 034 04	1 072	876,3	817,48	11,8	79,8	255,6	207,6	558,1	15,9
VG Lingenfeld	334 000 05	16 819	12 590,3	748,58	106,6	1 545,4	3 551,6	2 893,7	7 623,3	356,6
Freisbach	334 006 05	1 136	790,2	695,62	12,4	94,2	100,6	82,0	573,4	22,7
Lingenfeld	334 017 05	5 826	4 448,8	763,62	9,6	524,5	1 335,2	1 088,0	2 698,0	109,2
Lustadt	334 018 05	3 326	2 324,0	698,74	30,3	320,8	673,8	549,1	1 332,8	73,8
Schwegenheim	334 028 05	2 997	2 694,9	899,18	19,4	316,0	1 019,3	830,6	1 424,4	97,5
Weingarten (Pfalz)	334 032 05	1 796	1 103,3	614,32	27,4	133,7	156,3	126,9	781,7	26,0
Westheim (Pfalz)	334 033 05	1 738	1 229,1	707,18	7,5	156,1	266,4	217,1	812,9	27,5
VG Rülzheim	334 000 06	14 951	12 642,8	845,62	54,3	1 483,6	3 642,4	2 958,8	7 745,7	342,3
Hördt	334 011 06	2 529	1 708,8	675,70	18,7	217,5	254,7	206,9	1 219,1	35,8
Kuhardt	334 015 06	1 911	1 433,9	750,33	7,9	191,0	213,0	173,1	1 026,1	28,9
Leimersheim	334 016 06	2 541	2 068,4	814,00	10,7	249,5	363,3	295,1	1 461,5	40,1
Rülzheim	334 025 06	7 970	7 431,7	932,46	17,1	825,6	2 811,4	2 283,8	4 038,9	237,5

Landkreis Verbandsgemeinde Gemeinde	Gem.- Schl.- Nr.	Be- völkerung am 30.06.2017	Steuereinnahmen insgesamt (netto)		Einnahmen aus der / dem					
					Grundsteuer		Gewerbesteuer		Gemeindeanteil an der	
					A	B	Auf- kommen (brutto)	Ein- nahmen (netto) ¹	Ein- kommen- steuer	Umsatz- steuer
					Anzahl		1 000 EUR	EUR je Einw.	1 000 EUR	
LK Kaiserslautern	335 000 00	105 648	85 474,8	809,05	355,2	16 413,5	26 925,4	22 149,1	42 856,7	3 225,2
VG Bruchmühlbach-Miesau	335 000 01	10 473	6 360,0	607,28	41,6	1 229,8	1 457,0	1 207,5	3 589,2	248,9
Bruchmühlbach-Miesau	335 003 01	7 784	4 772,6	613,13	13,9	997,3	1 325,5	1 098,5	2 419,7	209,8
Gerhardsbrunn	335 011 01	172	103,3	600,52	6,0	10,3	-0,6	-0,5	86,5	0,7
Lambsborn	335 201 01	751	464,4	618,34	3,4	72,7	36,9	30,6	342,8	11,9
Langwieden	335 202 01	267	145,4	544,44	4,0	21,5	2,1	1,7	116,2	1,3
Martinshöhe	335 203 01	1 499	874,4	583,31	14,2	128,1	93,1	77,2	624,0	25,2
VG Enkenbach-Alsenborn	335 000 02	19 586	17 764,8	907,02	64,2	3 310,5	6 313,0	5 178,9	8 443,3	682,4
Enkenbach-Alsenborn	335 004 02	7 056	6 615,4	937,56	17,3	1 232,7	2 513,9	2 054,7	2 944,1	346,1
Fischbach	335 007 02	724	724,4	1 000,60	5,1	115,9	272,9	226,7	350,8	21,5
Frankenstein	335 010 02	965	592,8	614,28	2,5	143,5	68,2	56,4	376,8	7,3
Hochspeyer	335 015 02	4 582	3 328,7	726,47	7,2	715,6	559,7	463,8	2 049,2	60,1
Mehlingen	335 026 02	3 846	3 071,4	798,59	16,8	577,1	814,9	669,9	1 658,3	138,8
Neuhemsbach	335 028 02	850	608,7	716,11	3,5	118,0	69,8	56,7	418,7	7,0
Sembach	335 205 02	1 183	2 596,5	2 194,81	5,0	357,3	1 994,0	1 634,5	495,8	100,0
Waldleiningen	335 048 02	380	226,9	597,22	6,8	50,5	19,7	16,2	149,6	1,6
VG Kaiserslautern-Süd	335 000 04	10 829	8 077,3	745,89	32,1	1 582,2	1 456,6	1 203,6	5 043,0	159,9
Krickenbach	335 021 04	1 166	875,0	750,44	6,0	202,0	138,5	114,8	538,7	10,0
Linden	335 023 04	1 153	725,7	629,44	2,0	122,6	191,4	158,6	416,7	19,7
Queidersbach	335 037 04	2 807	1 915,9	682,53	5,0	326,2	358,2	293,6	1 243,3	34,6
Schopp	335 204 04	1 489	1 147,7	770,79	2,6	208,2	281,1	231,1	664,1	33,9
Stelzenberg	335 045 04	1 175	931,7	792,96	2,4	199,4	103,2	85,6	628,4	8,9
Trippstadt	335 047 04	3 039	2 481,2	816,46	14,1	523,8	384,2	320,0	1 551,9	52,8
VG Landstuhl	335 000 05	15 218	15 307,5	1 005,88	21,8	2 490,6	7 358,7	6 092,6	5 694,9	940,4
Bann	335 002 05	2 236	1 455,1	650,75	4,4	269,2	304,8	252,6	900,4	18,6
Hauptstuhl	335 012 05	1 137	863,6	759,57	2,4	146,6	268,4	222,5	468,2	20,2
Kindsbach	335 018 05	2 396	2 595,1	1 083,09	2,4	404,7	1 226,5	1 016,5	1 045,7	115,0
Landstuhl, Sickingenstadt, St.	335 022 05	8 319	9 000,2	1 081,89	2,2	1 555,6	4 670,4	3 870,6	2 792,8	742,5
Mittelbrunn	335 027 05	715	1 134,0	1 586,04	6,4	72,5	858,2	705,5	303,8	41,8
Oberarnbach	335 031 05	415	259,5	625,24	4,0	41,9	30,4	25,0	184,0	2,3
VG Otterbach-Otterberg	335 000 10	18 859	13 374,3	709,17	98,5	2 904,0	2 750,8	2 270,0	7 717,8	273,7
Frankelbach	335 009 10	318	172,9	543,66	1,4	37,7	-3,8	-3,1	127,7	7,2
Heiligenmoschel	335 013 10	610	423,8	694,74	11,3	93,2	49,6	40,8	271,3	3,7
Hirschhorn/Pfalz	335 014 10	766	430,1	561,44	1,5	116,9	13,9	11,4	287,5	5,6
Katzweiler	335 017 10	1 912	1 161,6	607,54	12,4	306,5	160,5	131,5	680,3	18,7
Mehlbach	335 025 10	1 080	685,3	634,50	5,4	183,4	31,9	26,1	458,9	4,5
Niederkirchen	335 029 10	1 892	1 227,3	648,66	29,2	255,5	197,5	161,9	742,4	24,3
Olsbrücken	335 033 10	1 007	655,7	651,15	2,8	156,6	67,2	55,1	422,3	14,2
Otterbach	335 034 10	4 016	3 094,8	770,62	3,9	603,9	798,2	659,8	1 734,5	69,8
Otterberg, St.	335 035 10	5 374	4 462,2	830,34	15,0	893,8	1 370,1	1 132,5	2 275,9	117,7
Schallodenbach	335 041 10	892	465,3	521,61	8,2	115,0	53,5	43,8	288,8	4,7
Schneckenhausen	335 042 10	565	357,9	633,38	4,0	78,6	15,5	12,8	257,0	2,4
Sulzbachtal	335 046 10	427	237,5	556,30	3,3	62,8	-3,2	-2,7	171,2	1,1
VG Ramstein-Miesenbach	335 000 08	16 714	13 018,0	778,87	48,6	2 634,8	4 098,9	3 359,9	6 358,9	553,4
Hütschenhausen	335 016 08	3 896	2 224,2	570,90	18,1	409,4	278,6	228,4	1 511,0	39,0
Kottweiler-Schwanden	335 020 08	1 210	764,9	632,16	5,2	132,7	54,7	44,8	568,5	8,1
Niedermohr	335 030 08	1 467	819,1	558,36	8,6	147,5	56,9	46,5	595,7	13,5
Ramstein-Miesenbach, St.	335 038 08	7 703	7 632,4	990,83	8,8	1 677,9	3 363,2	2 756,9	2 747,6	418,4
Steinwenden	335 044 08	2 438	1 577,3	646,98	8,0	267,3	345,5	283,3	936,1	74,5
VG Weilerbach	335 000 09	13 969	11 572,9	828,47	48,5	2 261,5	3 490,4	2 836,6	6 009,6	366,4
Erzenhausen	335 005 09	788	570,0	723,41	2,5	114,2	65,2	53,0	394,2	3,3
Eulenbis	335 006 09	463	304,7	658,08	4,1	72,5	8,5	7,0	215,5	3,8
Kollweiler	335 019 09	501	318,4	635,51	4,0	65,2	34,9	28,4	216,7	2,6
Mackenbach	335 024 09	1 986	1 263,7	636,30	2,5	288,2	142,7	115,9	827,9	21,4
Reichenbach-Steegen	335 501 09	1 387	788,1	568,18	11,8	157,8	98,5	81,2	518,4	12,0
Rodenbach	335 040 09	3 195	3 047,4	953,82	6,5	539,1	1 208,8	982,0	1 430,9	79,4

Landkreis Verbandsgemeinde Gemeinde	Gem.- Schl.- Nr.	Be- völkerung am 30.06.2017	Steuereinnahmen insgesamt (netto)		Einnahmen aus der / dem					
					Grundsteuer		Gewerbesteuer		Gemeindeanteil an der	
					A	B	Auf- kommen (brutto)	Ein- nahmen (netto) ¹	Ein- kommen- steuer	Umsatz- steuer
					1 000 EUR					
		Anzahl	1 000 EUR	EUR je Einw.						

noch: LK Kaiserslautern

Schwedelbach	335 043 09	1 067	694,3	650,66	6,3	193,5	49,7	40,3	443,5	7,4
Weilerbach	335 049 09	4 582	4 586,3	1 000,94	10,8	831,0	1 882,1	1 528,9	1 962,6	236,4
LK Kusel	336 000 00	70 822	46 419,4	655,44	308,4	6 962,1	12 735,3	10 361,1	26 348,1	2 146,2
VG Kusel-Altenglan	336 000 10	23 094	14 703,5	636,68	85,6	2 331,2	3 809,4	3 099,5	8 378,1	716,9
Albessen	336 002 10	135	69,2	512,39	4,7	7,9	8,4	6,8	46,8	2,4
Altenglan	336 003 10	2 743	1 768,0	644,55	5,0	293,6	413,1	335,6	1 043,2	75,7
Bedesbach	336 106 10	795	448,4	563,99	1,9	67,9	63,0	51,2	316,1	7,0
Blaubach	336 006 10	401	202,5	505,03	2,0	39,3	-51,1	-41,5	195,6	5,8
Bosenbach	336 009 10	729	420,4	576,64	1,9	78,3	97,0	78,8	250,4	7,5
Denweiler-Frohnbach	336 015 10	275	148,7	540,75	3,5	21,3	27,6	22,4	99,6	0,8
Ehweiler	336 018 10	163	76,7	470,52	3,3	14,0	0,0	0,0	56,8	1,9
Elzweiler	336 021 10	108	42,9	396,87	0,7	9,1	4,0	3,2	28,1	0,3
Erdesbach	336 022 10	602	261,1	433,71	1,6	40,8	28,3	23,0	187,9	3,9
Etschberg	336 024 10	665	360,6	542,24	1,5	50,9	12,2	9,9	293,6	2,9
Föckelberg	336 025 10	362	177,9	491,32	0,8	42,1	14,8	12,0	119,8	1,4
Haschbach am Remigiusberg	336 034 10	693	374,6	540,62	1,1	52,1	47,5	38,6	277,3	3,0
Herchweiler	336 039 10	496	250,6	505,19	1,8	39,0	30,9	25,1	180,8	1,4
Horschbach	336 046 10	238	182,9	768,46	5,0	16,8	72,8	58,6	100,4	1,2
Konken	336 052 10	778	678,0	871,44	6,2	124,1	267,1	217,0	275,4	52,9
Körborn	336 051 10	349	228,4	654,35	4,7	25,9	44,5	36,2	150,8	9,4
Kusel, St.	336 055 10	5 388	4 642,6	861,65	5,6	666,7	2 281,0	1 858,7	1 677,0	421,0
Neunkirchen am Potzberg	336 066 10	398	184,6	463,72	2,5	41,6	-5,8	-4,7	141,8	1,8
Niederalben	336 067 10	289	140,7	486,75	0,4	23,5	14,2	11,4	101,6	2,6
Niederstausenbach	336 068 10	259	125,1	483,02	0,5	28,6	14,3	11,6	82,9	0,2
Oberalben	336 070 10	225	124,7	554,01	1,9	19,9	19,3	15,7	84,6	1,2
Oberstausenbach	336 071 10	259	185,1	714,68	1,1	49,9	44,9	36,5	96,2	0,5
Pfeffelbach	336 077 10	857	495,2	577,82	6,3	72,2	46,7	37,9	358,6	16,7
Rammelsbach	336 079 10	1 516	729,2	481,03	2,2	144,1	39,8	32,3	493,6	51,1
Rathweiler	336 081 10	150	68,6	457,35	1,0	13,6	7,2	5,8	45,6	2,0
Reichweiler	336 084 10	536	268,0	500,08	1,2	51,5	3,1	2,5	209,9	1,6
Ruthweiler	336 088 10	451	217,3	481,75	1,7	40,5	10,4	8,5	163,1	0,9
Rutsweiler am Glan	336 089 10	303	167,1	551,63	0,4	23,8	22,5	18,2	118,5	5,2
Schellweiler	336 091 10	494	266,1	538,66	2,3	36,8	8,1	6,6	216,8	2,0
Selchenbach	336 094 10	323	143,8	445,06	3,5	24,6	1,4	1,1	113,0	0,1
Thallichtenberg	336 097 10	562	373,5	664,59	3,7	44,1	126,2	102,5	209,9	11,1
Theisbergstegen	336 098 10	683	391,4	573,05	3,0	56,2	35,3	28,7	290,9	9,3
Ulmet	336 099 10	679	427,6	629,72	1,0	58,5	57,8	47,0	307,0	11,4
Welchweiler	336 103 10	190	62,4	328,29	1,4	12,0	2,9	2,4	44,9	0,5
VG Lauterecken-Wolfstein	336 000 08	18 485	11 687,0	632,24	125,8	1 821,8	3 206,5	2 613,9	6 397,3	645,8
Adenbach	336 001 08	145	61,7	425,73	2,1	9,0	9,3	7,6	42,2	0,2
Aschbach	336 005 08	317	170,2	537,01	1,9	23,8	6,7	5,4	135,3	1,7
Buborn	336 012 08	158	55,5	351,49	2,6	4,7	-	-	47,3	0,4
Cronenberg	336 013 08	155	54,3	350,26	2,0	9,2	1,7	1,4	40,7	0,3
Deimberg	336 014 08	97	38,8	399,87	1,4	4,8	-	-	32,0	0,1
Einöllen	336 019 08	418	218,3	522,34	2,7	33,3	24,8	20,3	154,7	5,2
Eßweiler	336 023 08	406	207,3	510,52	3,4	41,2	31,6	26,2	129,0	5,5
Ginsweiler	336 029 08	302	148,2	490,70	2,8	20,1	36,0	29,2	92,9	1,5
Glanbrücken	336 030 08	472	192,5	407,91	2,8	35,2	4,4	3,6	145,7	3,4
Grumbach	336 033 08	463	230,3	497,42	2,9	41,9	14,8	12,1	169,0	2,3
Hausweiler	336 035 08	39	19,9	509,49	1,1	1,9	-	-	16,7	0,0
Hefersweiler	336 036 08	516	272,1	527,26	3,5	40,8	12,3	10,0	211,7	3,3
Heinzenhausen	336 038 08	263	109,8	417,32	0,9	19,1	-5,7	-4,6	92,9	0,5
Herrn-Sulzbach	336 040 08	150	65,9	439,19	2,1	10,0	2,3	1,9	49,0	2,7
Hinzweiler	336 042 08	351	187,5	534,10	2,5	28,0	15,5	12,6	139,4	3,1
Hohenöllen	336 043 08	337	162,4	481,85	3,2	23,1	10,2	8,3	124,6	2,4
Homberg	336 044 08	201	104,8	521,48	2,2	11,0	0,3	0,2	90,0	0,7
Hoppstädten	336 045 08	292	111,2	380,75	4,3	18,5	2,3	1,9	85,3	0,2
Jettenbach	336 048 08	811	480,2	592,15	5,6	86,5	27,7	22,6	351,0	12,0

Landkreis Verbandsgemeinde Gemeinde	Gem.- Schl.- Nr.	Be- völkerung am 30.06.2017	Steuereinnahmen insgesamt (netto)		Einnahmen aus der / dem					
					Grundsteuer		Gewerbesteuer		Gemeindeanteil an der	
					A	B	Auf- kommen (brutto)	Ein- nahmen (netto) ¹	Ein- kommen- steuer	Umsatz- steuer
					1 000 EUR					
		Anzahl	1 000 EUR	EUR je Einw.						

noch: LK Kusel

Kappeln	336 049 08	209	83,6	400,02	5,7	10,3	0,3	0,2	66,9	0,2
Kirrweiler	336 050 08	166	110,0	662,42	3,5	9,2	68,9	56,0	40,7	0,4
Kreimbach-Kaulbach	336 053 08	763	515,8	676,04	3,5	60,2	177,0	144,3	284,1	20,3
Langweiler	336 057 08	237	116,3	490,83	1,9	16,1	0,0	0,0	96,7	1,0
Lauterecken, St.	336 058 08	2 106	1 519,0	721,29	4,4	303,9	477,5	387,9	649,8	163,0
Lohnweiler	336 060 08	405	195,9	483,82	1,5	29,1	11,0	8,9	153,7	1,7
Medard	336 061 08	476	386,2	811,30	3,2	56,9	198,9	162,1	146,9	14,8
Merzweiler	336 062 08	164	142,4	868,08	2,2	9,4	65,1	52,9	74,4	2,9
Nerzweiler	336 065 08	115	51,0	443,53	2,1	8,3	8,5	6,9	33,0	0,3
Nußbach	336 069 08	562	286,2	509,16	5,1	48,8	2,5	2,0	220,9	5,3
Oberweiler im Tal	336 072 08	159	67,0	421,31	1,7	13,4	0,6	0,5	49,7	0,2
Oberweiler-Tiefenbach	336 073 08	282	464,2	1 646,10	2,2	87,9	292,1	239,4	107,7	25,7
Odenbach	336 074 08	853	448,5	525,78	5,9	55,2	103,5	84,1	293,4	7,1
Offenbach-Hundheim	336 075 08	1 081	565,7	523,33	3,1	102,8	80,6	65,7	359,8	28,8
Reipoltskirchen	336 085 08	363	175,7	483,93	4,3	30,2	42,8	35,0	99,4	5,5
Relsberg	336 086 08	179	97,3	543,39	1,5	16,7	3,7	3,0	74,5	0,7
Rothselberg	336 087 08	626	473,0	755,51	7,7	62,1	183,1	148,7	242,7	9,9
Rutweiler an der Lauter	336 090 08	346	147,5	426,31	1,3	34,7	-3,2	-2,6	110,8	1,3
Sankt Julian	336 095 08	1 071	559,1	522,08	5,0	96,0	89,0	72,3	358,8	20,0
Unterjeckenbach	336 100 08	71	34,9	491,76	1,3	3,3	12,2	9,9	19,4	0,4
Wiesweiler	336 104 08	387	170,2	439,77	3,6	30,1	21,2	17,2	114,5	3,6
Wolfstein, St.	336 105 08	1 971	2 186,7	1 109,42	5,1	275,2	1 177,1	960,9	650,0	287,0
VG Oberes Glantal	336 000 09	29 243	20 028,9	684,91	97,0	2 809,1	5 719,4	4 647,7	11 572,6	783,5
Altenkirchen	336 004 09	1 274	702,9	551,70	3,9	100,7	34,1	27,7	550,6	14,1
Börsborn	336 008 09	411	219,5	534,08	3,1	32,5	8,4	6,9	172,2	1,8
Breitenbach	336 010 09	1 805	1 082,4	599,65	5,8	141,5	133,5	109,3	797,4	18,0
Brücken (Pfalz)	336 011 09	2 116	1 133,3	535,61	3,6	188,9	91,4	74,2	828,2	32,3
Dittweiler	336 016 09	835	631,1	755,85	1,5	68,1	239,8	194,8	358,1	5,5
Dunzweiler	336 017 09	901	547,2	607,33	2,6	65,3	101,2	82,9	385,5	5,9
Frohnhofen	336 027 09	523	245,7	469,88	1,7	38,7	3,3	2,7	199,8	1,2
Glan-Münchweiler	336 031 09	1 208	1 094,2	905,83	3,1	148,9	437,6	355,5	517,1	65,2
Gries	336 032 09	1 039	533,2	513,21	1,4	89,0	70,8	57,5	378,4	3,3
Henschtal	336 037 09	311	194,4	625,19	3,9	33,0	17,9	14,5	140,1	1,1
Herschweiler-Pettersheim	336 041 09	1 318	740,4	561,73	5,8	107,5	90,6	73,6	523,0	24,0
Hüffler	336 047 09	566	304,3	537,65	3,3	37,7	25,0	20,3	237,9	1,6
Krottelbach	336 054 09	684	421,4	616,06	2,9	50,0	109,8	89,2	271,3	4,6
Langenbach	336 056 09	434	219,9	506,58	3,7	34,2	4,0	3,3	173,1	3,6
Matzenbach	336 107 09	645	345,5	535,62	6,3	61,5	53,6	43,6	228,9	1,8
Nanzdietschweiler	336 064 09	1 162	618,8	532,50	6,5	86,3	59,8	48,6	467,0	5,3
Ohmbach	336 076 09	797	417,8	524,22	1,9	53,5	45,8	37,2	316,9	4,0
Quirnbach/Pfalz	336 501 09	463	258,9	559,23	6,4	40,2	7,7	6,3	199,0	4,9
Rehweiler	336 082 09	448	277,7	619,87	4,3	41,0	80,5	65,4	159,5	5,6
Schönenberg-Kübelberg	336 092 09	5 581	4 733,6	848,17	7,8	579,9	2 348,9	1 908,1	2 102,0	120,0
Steinbach am Glan	336 096 09	867	419,6	483,91	8,4	94,0	20,6	16,7	293,1	2,4
Wahnwegen	336 101 09	691	327,5	473,93	3,6	45,7	7,1	5,8	266,7	1,9
Waldmohr	336 102 09	5 164	4 559,6	882,95	5,6	671,0	1 727,9	1 403,7	2 006,8	455,4
LK Mainz-Bingen	339 000 00	209 719	380 885,9	1 816,17	1 494,1	22 171,9	285 663,3	225 234,1	116 312,6	13 422,4
Bingen am Rhein, gkSt.	339 005 00	25 459	39 911,8	1 567,69	92,6	4 338,9	25 241,0	20 807,6	11 494,5	2 494,8
Budenheim	339 009 00	8 676	10 980,9	1 265,66	3,2	1 217,8	5 144,2	4 216,9	4 854,6	617,4
Ingelheim am Rhein, gkSt.	339 030 00	24 997	194 696,8	7 788,81	20,0	803,5	219 341,1	170 873,8	15 516,5	6 644,0
VG Bodenheim	339 000 02	20 034	20 971,4	1 046,79	124,1	2 377,1	6 149,4	5 015,9	12 827,0	552,8
Bodenheim	339 006 02	7 619	10 365,7	1 360,50	58,8	1 045,8	4 629,0	3 778,9	5 016,7	435,1
Gau-Bischofsheim	339 020 02	2 049	1 872,1	913,68	7,6	194,9	387,7	314,9	1 331,7	15,2
Harxheim	339 026 02	2 291	2 168,5	946,53	12,4	264,4	416,7	338,5	1 524,1	21,7
Lörzweiler	339 034 02	2 256	1 835,9	813,76	21,9	202,9	232,0	188,5	1 394,5	20,7
Nackenheim	339 039 02	5 819	4 729,2	812,72	23,4	669,1	484,0	395,1	3 560,1	60,1

Landkreis Verbandsgemeinde Gemeinde	Gem.- Schl.- Nr.	Be- völkerung am 30.06.2017	Steuereinnahmen insgesamt (netto)		Einnahmen aus der / dem					
					Grundsteuer		Gewerbesteuer		Gemeindeanteil an der	
					A	B	Auf- kommen (brutto)	Ein- nahmen (netto) ¹	Ein- kommen- steuer	Umsatz- steuer
					Anzahl		1 000 EUR	EUR je Einw.	1 000 EUR	
noch: LK Mainz-Bingen										
VG Gau-Algesheim	339 000 03	16 594	15 112,9	910,75	182,9	1 614,9	3 934,3	3 198,3	9 654,1	393,1
Appenheim	339 001 03	1 356	1 205,4	888,91	21,7	107,7	217,1	178,0	882,0	11,2
Bubenheim	339 008 03	863	661,3	766,30	16,8	66,2	71,3	57,9	510,6	6,4
Engelstadt	339 016 03	713	602,8	845,50	19,5	67,6	51,7	42,1	456,1	13,9
Gau-Algesheim, St.	339 019 03	6 809	6 253,9	918,48	36,8	726,0	1 797,5	1 460,2	3 830,2	172,8
Nieder-Hilbersheim	339 041 03	638	458,8	719,06	10,8	51,2	26,5	21,5	363,4	7,3
Ober-Hilbersheim	339 046 03	1 006	805,4	800,64	25,8	75,5	55,7	45,1	638,3	14,4
Ockenheim	339 048 03	2 612	2 012,0	770,28	24,9	239,6	322,4	262,7	1 435,1	41,7
Schwabenheim an der Selz	339 051 03	2 597	3 113,3	1 198,82	26,6	281,2	1 392,1	1 130,8	1 538,4	125,3
VG Heidesheim am Rhein	339 000 05	10 077	9 158,0	908,80	34,8	916,4	2 626,8	2 155,4	5 821,0	185,3
Heidesheim am Rhein	339 027 05	7 589	6 612,3	871,30	22,3	659,7	1 825,8	1 487,8	4 252,0	155,9
Wackernheim	339 061 05	2 488	2 545,6	1 023,16	12,5	256,7	801,0	667,6	1 569,1	29,3
VG Nieder-Olm	339 000 06	32 979	31 832,4	965,23	190,0	3 716,1	8 161,2	6 662,7	20 176,4	999,3
Essenheim	339 017 06	3 524	2 949,0	836,82	28,3	324,2	253,0	205,5	2 342,8	36,2
Jugenheim in Rheinhessen	339 031 06	1 604	1 595,2	994,54	17,1	132,8	502,4	408,1	970,5	60,1
Klein-Winternheim	339 032 06	3 650	4 220,6	1 156,32	15,2	416,6	1 651,8	1 341,8	2 289,9	148,5
Nieder-Olm, St.	339 042 06	9 918	11 180,6	1 127,30	25,0	1 546,8	3 786,8	3 104,2	5 868,9	613,9
Ober-Olm	339 047 06	4 372	3 527,2	806,77	29,2	389,8	511,9	415,8	2 637,8	42,1
Sörrenloch	339 054 06	1 256	1 231,4	980,38	5,6	115,9	431,1	350,2	740,0	16,0
Stadecken-Elsheim	339 057 06	4 804	4 127,3	859,14	52,4	435,8	674,5	552,9	3 009,7	61,2
Zornheim	339 067 06	3 851	3 001,2	779,32	17,1	354,4	349,7	284,0	2 316,9	21,4
VG Rhein-Nahe	339 000 01	15 011	10 816,9	720,60	87,8	1 323,5	1 986,2	1 614,9	7 459,7	195,2
Bacharach, St.	339 003 01	1 923	1 241,4	645,56	16,5	180,3	305,9	248,5	746,8	33,1
Breitscheid	339 007 01	128	79,1	617,91	2,8	14,5	1,8	1,5	59,2	0,4
Manubach	339 036 01	297	180,4	607,51	3,6	20,0	7,3	5,9	148,2	0,9
Münster-Sarmsheim	339 038 01	2 950	1 987,4	673,70	13,5	241,9	273,4	223,4	1 444,7	45,9
Niederheimbach	339 040 01	764	415,9	544,40	2,8	62,8	14,6	12,0	322,7	6,7
Oberdiebach	339 044 01	815	602,1	738,72	6,3	71,4	122,6	99,6	407,6	14,0
Oberheimbach	339 045 01	536	326,9	609,94	8,5	42,1	26,5	21,5	250,9	1,3
Trechtingshausen	339 058 01	1 035	717,3	693,01	1,7	84,9	176,0	143,0	463,1	21,3
Waldalgesheim	339 062 01	4 060	3 073,9	757,11	21,3	356,0	494,5	401,7	2 185,4	41,1
Weiler bei Bingen	339 063 01	2 503	2 192,6	875,97	10,8	249,7	563,6	457,8	1 431,0	30,6
VG Rhein-Selz	339 000 07	41 429	32 773,4	791,07	572,4	4 022,1	6 920,1	5 655,9	21 633,9	699,8
Dalheim	339 010 07	1 011	704,9	697,23	16,1	87,4	70,3	56,5	533,2	7,0
Dexheim	339 011 07	1 467	1 328,9	905,84	23,3	153,9	299,3	240,7	880,4	25,0
Dienheim	339 012 07	2 198	1 520,6	691,82	40,6	172,5	139,2	113,1	1 172,3	13,9
Dolgesheim	339 013 07	1 011	649,3	642,24	26,9	83,0	80,7	65,6	462,8	3,7
Dorn-Dürkheim	339 201 07	952	595,7	625,76	25,8	75,4	134,5	109,3	375,3	6,8
Eimsheim	339 015 07	537	388,3	723,03	18,8	46,6	61,4	49,9	265,9	3,2
Friesenheim	339 018 07	732	548,0	748,61	10,7	54,8	75,5	61,3	411,4	6,3
Guntersblum	339 024 07	3 871	2 706,5	699,18	66,7	406,1	447,1	363,2	1 801,9	53,8
Hahnheim	339 025 07	1 545	1 271,4	822,93	18,9	152,5	127,7	102,7	966,6	22,6
Hillesheim	339 028 07	646	443,1	685,98	19,2	51,8	120,5	97,9	250,5	20,5
Köngernheim	339 033 07	1 320	1 147,5	869,33	12,8	122,0	118,4	96,5	894,2	13,9
Ludwigshöhe	339 035 07	569	398,5	700,35	13,3	47,5	30,2	24,5	307,7	3,3
Mommenheim	339 037 07	3 135	2 865,7	914,09	24,6	313,0	738,9	600,2	1 863,0	52,9
Nierstein, St.	339 043 07	8 424	6 905,0	819,68	95,5	845,0	1 988,2	1 639,0	4 100,3	188,3
Oppenheim, St.	339 049 07	7 508	5 988,2	797,57	21,6	826,7	1 283,3	1 063,5	3 843,3	196,2
Selzen	339 053 07	1 475	1 281,9	869,09	24,5	135,6	273,4	219,9	870,1	27,2
Uelversheim	339 059 07	1 070	1 003,3	937,70	33,3	95,2	328,0	266,4	585,8	15,4
Udenheim	339 060 07	2 937	2 346,7	799,01	32,6	279,6	560,0	450,4	1 539,3	32,2
Weinolsheim	339 064 07	712	500,7	703,21	30,1	50,3	41,2	33,4	376,3	5,4
Wintersheim	339 066 07	309	179,1	579,70	17,1	23,3	2,2	1,8	133,4	2,3
VG Sprendlingen-Gensingen	339 000 08	14 463	14 631,4	1 011,65	186,4	1 841,5	6 159,0	5 032,6	6 874,7	640,7
Aspishheim	339 002 08	868	679,9	783,33	23,5	66,1	54,6	44,5	530,5	9,3
Badenheim	339 004 08	585	425,4	727,12	17,7	42,2	50,3	41,0	319,5	3,8
Gensingen	339 021 08	4 010	4 631,8	1 155,05	25,4	604,9	2 398,1	1 948,1	1 757,5	288,7

Landkreis Verbandsgemeinde Gemeinde	Gem.- Schl.- Nr.	Be- völkerung am 30.06.2017	Steuereinnahmen insgesamt (netto)		Einnahmen aus der / dem					
					Grundsteuer		Gewerbesteuer		Gemeindeanteil an der	
					A	B	Auf- kommen (brutto)	Ein- nahmen (netto) ¹	Ein- kommen- steuer	Umsatz- steuer
					1 000 EUR					
		Anzahl	1 000 EUR	EUR je Einw.						

noch: LK Mainz-Bingen

Grolsheim	339 022 08	1 240	2 053,8	1 656,32	7,3	347,7	1 228,7	998,1	638,8	57,5
Horrweiler	339 029 08	791	641,7	811,31	23,1	59,0	130,4	105,9	442,9	8,1
Sankt Johann	339 050 08	863	442,2	512,45	15,4	61,1	34,2	27,8	326,8	6,2
Sprendlingen	339 056 08	4 182	4 054,6	969,53	36,5	487,0	1 777,3	1 472,9	1 801,6	238,9
Welgesheim	339 065 08	566	506,2	894,32	10,9	49,6	174,3	141,6	294,3	6,8
Wolfsheim	339 202 08	734	568,7	774,81	16,4	67,2	61,9	50,3	419,9	11,5
Zotzenheim	339 068 08	624	627,0	1 004,87	10,2	56,7	249,2	202,4	343,1	10,1
LK Mainz-Bingen	137 000 00	213 200	210 254,5	986,18	770,9	27 534,6	95 196,2	78 152,2	89 750,1	11 106,7
Andernach, gkSt.	137 003 00	29 754	39 087,0	1 313,67	35,7	4 314,4	23 024,2	19 081,3	11 742,8	2 634,8
Bendorf, St.	137 203 00	16 798	12 195,3	725,99	8,5	1 932,8	3 408,0	2 809,4	6 457,9	655,0
Mayen, gkSt.	137 068 00	19 087	21 502,6	1 126,55	49,9	3 123,3	10 312,8	8 610,6	7 059,9	1 950,5
VG Maifeld	137 000 02	24 618	21 149,1	859,09	285,2	2 481,4	8 701,0	7 112,1	10 323,9	837,5
Einig	137 023 02	151	144,6	957,54	5,6	9,3	53,7	43,6	83,2	2,7
Gappenhach	137 027 02	323	177,4	549,21	7,0	20,1	9,1	7,4	141,3	0,6
Gering	137 029 02	400	250,4	626,07	4,5	30,1	16,9	13,7	196,2	5,0
Gierschnach	137 030 02	269	148,3	551,43	6,2	19,2	16,6	13,5	107,6	0,9
Kalt	137 041 02	466	240,7	516,56	11,4	27,6	26,9	21,8	176,3	2,4
Kerben	137 048 02	460	312,7	679,72	9,3	39,8	43,1	35,0	226,0	1,5
Kollig	137 053 02	539	394,2	731,43	5,3	40,1	104,0	84,5	258,9	4,6
Lonnig	137 065 02	1 214	914,6	753,41	8,5	115,6	222,3	180,6	594,5	10,3
Mertloch	137 070 02	1 364	852,8	625,25	19,2	94,4	145,6	118,3	603,2	12,2
Münstermaifeld, St.	137 501 02	3 535	2 261,7	639,79	58,6	288,0	498,8	408,9	1 437,5	50,6
Naunheim	137 080 02	441	272,9	618,79	11,8	31,3	43,2	35,1	191,6	1,3
Ochtendung	137 086 02	5 447	4 967,2	911,91	38,3	584,3	2 346,4	1 934,3	2 205,0	172,6
Pillig	137 087 02	458	243,3	531,28	10,8	36,9	21,8	17,7	173,8	2,5
Polch, St.	137 089 02	6 844	8 133,0	1 188,33	53,3	935,3	4 802,4	3 913,3	2 656,0	546,3
Rüber	137 095 02	898	626,4	697,59	13,4	69,8	59,7	48,5	487,6	3,4
Trimbs	137 102 02	577	331,5	574,55	5,5	41,5	32,1	26,1	254,5	2,3
Welling	137 112 02	906	594,1	655,71	7,2	72,8	125,6	102,0	396,9	12,3
Wierschem	137 114 02	326	283,3	868,90	9,5	25,3	133,0	108,0	133,8	6,0
VG Mendig	137 000 04	13 401	11 419,4	852,13	36,8	1 705,5	4 314,0	3 512,7	5 663,9	450,2
Bell	137 008 04	1 353	1 373,1	1 014,83	7,0	145,8	643,7	522,9	642,2	47,7
Mendig, St.	137 069 04	8 812	7 867,4	892,80	14,2	1 227,3	3 276,6	2 670,0	3 583,4	342,5
Rieden	137 093 04	1 210	785,2	648,96	2,7	120,2	138,7	112,7	515,2	28,6
Thür	137 101 04	1 457	1 066,0	731,61	11,3	166,4	234,4	190,4	664,8	28,5
Volkesfeld	137 106 04	569	327,8	576,11	1,6	45,8	20,6	16,7	258,4	2,8
VG Pellenz	137 000 01	16 312	16 419,5	1 006,59	55,3	1 946,6	7 970,7	6 557,3	6 829,6	952,7
Kretz	137 056 01	681	708,4	1 040,25	2,2	127,6	323,3	262,6	271,1	41,5
Kruft	137 057 01	3 992	3 509,5	879,12	25,2	512,9	1 286,1	1 076,3	1 600,4	271,4
Nickenich	137 081 01	3 634	3 225,1	887,48	10,8	370,6	1 247,7	1 013,6	1 696,6	117,1
Plaidt	137 088 01	5 835	6 841,7	1 172,52	10,3	702,3	4 232,0	3 488,7	2 270,5	345,9
Saffig	137 096 01	2 170	2 134,9	983,81	6,9	233,4	881,5	716,1	991,1	176,7
VG Rhein-Mosel	137 000 09	26 947	22 979,5	852,77	149,9	3 329,5	6 784,2	5 524,3	13 160,8	697,6
Alken	137 201 09	651	538,4	826,96	2,6	92,4	155,7	128,0	288,3	16,7
Brey	137 204 09	1 495	1 106,3	739,99	4,5	165,0	137,7	112,5	807,4	12,4
Brodembach	137 205 09	657	483,6	736,02	3,7	107,2	108,6	89,3	262,3	17,8
Burgen	137 206 09	727	466,9	642,22	3,2	86,5	89,7	72,9	291,6	8,1
Dieblich	137 207 09	2 557	2 075,9	811,86	18,0	322,6	442,9	362,0	1 325,9	40,5
Hatzenport	137 208 09	622	284,2	456,94	3,2	56,4	33,7	27,6	189,3	5,1
Koborn-Gondorf	137 212 09	3 136	3 582,2	1 142,29	36,2	538,6	1 955,9	1 588,8	1 338,8	69,1
Lehmen	137 504 09	1 337	843,1	630,56	17,3	99,3	70,6	57,3	656,8	6,4
Löf	137 214 09	1 514	1 090,7	720,44	8,6	147,4	305,5	248,2	632,6	37,6
Macken	137 215 09	357	239,2	669,99	5,5	34,1	30,8	25,0	170,9	2,5
Niederfell	137 217 09	1 041	464,3	445,99	4,3	97,0	7,6	6,2	305,2	49,1
Nörtershausen	137 219 09	1 140	971,7	852,33	2,9	146,4	178,9	145,4	659,4	13,3

Landkreis Verbandsgemeinde Gemeinde	Gem.- Schl.- Nr.	Be- völkerung am 30.06.2017	Steuereinnahmen insgesamt (netto)		Einnahmen aus der / dem					
					Grundsteuer		Gewerbesteuer		Gemeindeanteil an der	
					A	B	Auf- kommen (brutto)	Ein- nahmen (netto) ¹	Ein- kommen- steuer	Umsatz- steuer
					1 000 EUR					
		Anzahl	1 000 EUR	EUR je Einw.						

noch: LK Mayen-Koblenz

Oberfell	137 220 09	1 124	818,8	728,45	1,0	135,0	158,3	128,6	520,1	30,4
Rhens, St.	137 221 09	2 907	2 419,5	832,32	13,7	351,3	574,4	468,0	1 514,6	63,6
Spay	137 223 09	1 911	1 786,6	934,88	2,2	207,1	681,9	555,6	833,3	182,2
Waldesch	137 227 09	2 256	2 152,3	954,05	0,6	331,8	529,2	431,2	1 344,9	34,8
Winningen	137 230 09	2 432	2 732,0	1 123,34	17,2	285,2	1 232,9	1 004,6	1 330,3	86,1
Wolken	137 231 09	1 083	923,9	853,10	5,3	126,1	90,0	73,1	689,1	21,9
VG Vallendar	137 000 07	15 331	14 246,0	929,23	14,3	2 010,9	4 774,2	3 884,4	7 849,8	427,7
Niederwerth	137 218 07	1 296	828,7	639,41	1,5	123,7	134,8	109,5	580,4	10,1
Urbar	137 224 07	3 181	4 685,9	1 473,10	2,7	407,7	3 047,5	2 475,6	1 727,9	58,4
Vallendar, St.	137 226 07	8 424	6 864,2	814,84	4,5	1 166,5	1 217,2	994,8	4 334,7	333,7
Weitersburg	137 229 07	2 430	1 867,2	768,40	5,5	313,0	374,7	304,4	1 206,9	25,6
VG Vordereifel	137 000 03	16 325	10 698,3	655,33	75,9	1 545,4	2 482,5	2 014,8	6 646,0	373,8
Acht	137 001 03	71	40,7	572,54	0,5	9,1	5,2	4,3	26,2	0,3
Anschau	137 004 03	277	212,7	767,80	1,7	31,6	63,2	51,3	123,1	4,5
Arft	137 006 03	250	116,0	464,14	0,7	20,9	-	-	92,4	0,3
Baar	137 007 03	732	446,9	610,55	4,7	94,1	127,6	103,6	215,8	26,3
Bermel	137 011 03	353	146,8	415,99	1,8	29,7	3,7	3,0	110,8	0,5
Boos	137 014 03	602	320,9	533,09	3,3	58,3	95,6	77,6	170,7	9,8
Ditscheid	137 019 03	261	125,0	478,96	1,6	17,4	13,1	10,7	93,1	1,5
Ettringen	137 025 03	2 709	1 746,2	644,59	4,3	241,9	482,7	392,1	1 048,4	53,5
Hausten	137 034 03	384	208,2	542,14	1,3	31,6	1,8	1,5	172,6	0,5
Herrsbach	137 035 03	503	369,3	734,18	4,9	58,1	145,1	117,9	183,5	3,4
Hirten	137 036 03	259	134,5	519,28	1,0	18,0	18,7	15,1	99,4	0,4
Kehrig	137 043 03	1 184	406,4	343,24	8,3	111,2	-396,7	-322,3	564,4	42,8
Kirchwald	137 049 03	946	459,6	485,87	2,6	78,0	29,5	24,0	338,5	11,0
Kottenheim	137 055 03	2 654	2 346,9	884,28	2,3	275,8	853,1	693,0	1 243,7	127,9
Langenfeld	137 060 03	660	692,8	1 049,75	0,5	65,1	360,6	292,9	315,9	16,4
Langscheid	137 061 03	91	73,7	809,85	0,2	13,8	8,6	7,0	51,9	0,6
Lind	137 063 03	52	28,4	546,06	0,9	7,1	-	-	19,9	0,1
Luxem	137 066 03	298	133,6	448,19	3,9	20,5	19,6	15,8	90,5	2,2
Monreal	137 074 03	793	485,7	612,43	11,8	68,5	88,9	72,2	321,7	8,5
Münk	137 077 03	261	136,5	522,92	1,2	23,4	3,3	2,7	102,6	6,0
Nachtsheim	137 079 03	540	313,0	579,62	2,8	47,6	58,4	47,4	208,2	5,9
Reudelsterz	137 092 03	369	216,7	587,39	6,1	25,9	6,6	5,3	176,7	1,7
Sankt Johann	137 097 03	958	581,5	606,96	1,9	87,2	78,5	63,8	412,2	14,0
Siebenbach	137 099 03	209	149,1	713,56	1,5	25,9	24,1	19,5	94,1	7,2
Virneburg	137 105 03	388	203,9	525,63	0,9	38,8	25,9	21,1	139,6	2,8
Weiler	137 110 03	476	401,8	844,20	4,5	41,6	155,0	125,9	206,8	22,1
Welschenbach	137 113 03	45	201,4	4 474,87	0,7	4,4	210,3	169,3	23,3	3,5
VG Weißenthurm	137 000 08	34 627	40 557,9	1 171,28	59,3	5 144,8	23 424,5	19 045,1	14 015,3	2 127,1
Bassenheim	137 202 08	2 928	2 680,1	915,35	18,9	476,5	640,9	520,6	1 583,4	60,6
Kaltenengers	137 209 08	2 127	1 402,6	659,41	3,6	247,2	225,2	183,0	928,4	29,0
Kettig	137 211 08	3 339	2 596,4	777,59	13,2	381,9	717,1	582,5	1 524,8	76,6
Mülheim-Kärlich, St.	137 216 08	11 140	18 242,9	1 637,60	17,7	2 176,8	12 027,8	9 770,5	4 917,8	1 302,2
Sankt Sebastian	137 222 08	2 622	1 614,7	615,83	3,5	280,7	282,3	229,3	1 075,3	17,2
Urmitz	137 225 08	3 450	4 980,0	1 443,49	1,8	601,6	2 936,0	2 385,0	1 757,3	217,3
Weißenthurm, St.	137 228 08	9 021	9 041,2	1 002,24	0,7	980,3	6 595,2	5 374,2	2 228,3	424,2
LK Neuwied	138 000 00	181 642	191 353,7	1 053,47	328,7	25 669,3	96 864,3	78 985,5	73 187,7	11 072,5
Neuwied, gkSt.	138 045 00	64 696	57 546,5	889,49	49,7	10 431,9	21 413,2	17 791,5	22 834,3	4 964,5
VG Asbach	138 000 01	22 248	46 361,4	2 083,85	62,7	2 770,2	38 596,4	31 250,8	10 258,3	1 911,1
Asbach	138 003 01	7 269	5 449,7	749,72	33,0	925,8	1 591,6	1 292,9	2 930,5	236,1
Buchholz (Ww.)	138 080 01	4 512	7 831,2	1 735,64	11,3	487,8	6 202,0	4 995,0	2 019,9	294,0
Neustadt (Wied)	138 044 01	6 235	11 156,7	1 789,36	14,1	809,9	8 536,0	6 874,9	2 889,0	537,7
Windhagen	138 077 01	4 232	21 923,9	5 180,50	4,3	546,8	22 266,9	18 088,1	2 418,9	843,4

Landkreis Verbandsgemeinde Gemeinde	Gem.- Schl.- Nr.	Be- völkerung am 30.06.2017	Steuereinnahmen insgesamt (netto)		Einnahmen aus der / dem					
					Grundsteuer		Gewerbsteuer		Gemeindeanteil an der	
					A	B	Auf- kommen (brutto)	Ein- nahmen (netto) ¹	Ein- kommen- steuer	Umsatz- steuer
					1 000 EUR					
Anzahl	1 000 EUR	EUR je Einw.								
noch: LK Neuwied										
VG Bad Hönningen	138 000 02	11 865	8 908,1	750,79	23,8	1 490,6	3 122,3	2 542,6	4 335,4	425,2
Bad Hönningen, St.	138 004 02	5 870	4 822,6	821,56	5,0	844,5	1 906,1	1 553,2	2 077,1	276,9
Hammerstein	138 024 02	314	302,9	964,71	3,9	30,6	182,7	149,8	112,5	3,5
Leutesdorf	138 038 02	1 738	952,7	548,17	9,6	175,6	107,7	87,5	641,1	24,2
Rheinbrohl	138 063 02	3 943	2 829,9	717,71	5,3	439,9	925,8	752,1	1 504,6	120,7
VG Dierdorf	138 000 03	10 829	8 477,9	782,89	41,5	1 347,4	3 381,8	2 747,3	3 830,4	459,9
Dierdorf, St.	138 012 03	5 677	3 816,6	672,30	25,9	750,6	1 250,3	1 015,7	1 740,5	251,5
Großmaiseid	138 023 03	2 374	2 707,2	1 140,35	6,8	294,7	1 658,2	1 347,0	911,1	140,6
Isenburg	138 031 03	632	370,2	585,70	2,1	54,3	70,3	57,3	249,7	3,6
Kleinmaiseid	138 034 03	1 316	1 066,1	810,08	2,6	169,4	320,8	260,6	572,9	55,2
Marienhausen	138 201 03	501	318,0	634,72	3,1	37,8	59,8	48,6	220,6	6,5
Stebach	138 069 03	329	199,9	607,60	1,0	40,6	22,3	18,1	135,7	2,5
VG Linz am Rhein	138 000 04	18 402	21 213,3	1 152,77	25,2	2 497,1	10 720,8	8 708,9	8 665,1	1 190,4
Dattenberg	138 009 04	1 520	1 101,1	724,38	3,9	180,6	239,1	194,2	666,2	47,8
Kasbach-Ohlenberg	138 501 04	1 391	1 045,6	751,68	2,5	139,8	210,0	170,6	710,1	19,2
Leubsdorf	138 037 04	1 587	1 058,8	667,14	2,3	187,4	170,6	138,5	708,4	14,5
Linz am Rhein, St.	138 041 04	6 045	6 357,3	1 051,66	5,8	820,6	3 006,2	2 442,0	2 644,1	420,9
Ockenfels	138 055 04	1 023	953,9	932,43	1,9	128,1	308,7	250,8	559,8	9,4
Skt. Katharinen (LK Neuwied)	138 068 04	3 360	5 587,9	1 663,06	5,5	487,7	3 918,5	3 183,1	1 599,9	294,4
Vettelschoß	138 075 04	3 476	5 108,9	1 469,75	3,1	553,0	2 867,8	2 329,6	1 776,7	384,1
VG Puderbach	138 000 05	14 653	11 676,6	796,87	55,0	1 856,4	4 966,2	4 034,2	5 100,1	560,3
Dernbach	138 011 05	1 027	2 075,5	2 020,91	4,2	247,2	1 666,6	1 353,8	361,2	105,5
Döttesfeld	138 013 05	614	310,7	505,99	2,0	66,3	30,0	24,4	211,6	1,8
Dürholz	138 014 05	1 266	1 061,5	838,48	3,2	165,9	506,6	411,6	436,2	39,8
Hanroth	138 025 05	645	412,5	639,61	1,7	66,9	154,7	125,6	211,6	5,5
Harschbach	138 027 05	392	318,6	812,66	2,0	35,7	101,2	82,2	173,3	23,6
Linkenbach	138 040 05	463	302,7	653,82	2,8	48,2	45,5	37,0	206,1	3,1
Niederhofen	138 048 05	446	189,0	423,66	0,5	37,7	7,5	6,1	140,9	2,0
Niederwambach	138 050 05	452	282,3	624,62	2,8	48,7	57,6	46,8	170,0	11,4
Oberdreis	138 052 05	849	464,3	546,87	6,5	86,5	106,5	86,5	260,9	16,4
Puderbach	138 057 05	2 349	1 909,5	812,90	6,4	334,5	756,0	614,1	816,3	128,9
Ratzert	138 058 05	230	108,4	471,50	1,5	21,5	4,3	3,5	79,7	0,3
Raubach	138 059 05	1 928	2 072,5	1 074,93	2,5	286,7	1 172,7	952,6	645,2	177,8
Rodenbach bei Puderbach	138 064 05	638	325,2	509,69	2,8	63,3	52,8	42,9	206,6	3,9
Steimel	138 070 05	1 250	684,4	547,50	2,8	149,6	65,3	53,0	460,7	12,2
Urbach	138 074 05	1 533	888,5	579,57	7,2	144,1	184,6	150,0	557,1	26,0
Woldert	138 078 05	571	271,0	474,67	6,1	53,6	54,3	44,1	162,7	2,2
VG Rengsdorf-Waldbreitbach	138 000 09	25 860	24 222,0	936,66	54,5	3 450,9	9 970,2	8 096,9	11 388,6	1 108,0
Anhausen	138 002 09	1 358	1 193,4	878,76	4,6	215,1	267,4	215,4	623,3	130,2
Bonefeld	138 005 09	948	562,5	593,33	3,8	107,0	120,4	97,8	332,9	18,6
Breitscheid	138 006 09	2 170	2 107,3	971,10	3,2	277,7	981,3	797,1	947,5	57,2
Datzeroth	138 010 09	248	128,7	518,98	1,7	27,4	2,6	2,1	94,6	0,9
Ehlscheid	138 015 09	1 459	996,0	682,63	2,6	192,9	170,7	138,7	642,3	12,8
Hardert	138 026 09	838	517,8	617,95	2,3	96,9	90,6	73,6	332,1	10,0
Hausen (Wied)	138 007 09	1 902	1 031,9	542,55	5,2	178,4	104,7	85,0	668,0	87,8
Hümmerich	138 030 09	756	477,1	631,13	1,1	84,6	73,5	59,7	321,3	6,0
Kurtscheid	138 036 09	953	1 188,4	1 247,06	1,9	156,2	631,5	513,0	434,0	77,9
Meinborn	138 042 09	490	325,6	664,52	2,7	42,9	39,4	31,7	241,5	5,5
Melsbach	138 043 09	1 997	1 620,7	811,57	1,6	255,5	313,2	254,4	1 069,9	32,9
Niederbreitbach	138 047 09	1 573	996,7	633,63	2,3	181,7	114,5	93,0	692,4	18,3
Oberhonnefeld-Gierend	138 053 09	1 068	1 462,9	1 369,78	1,8	179,1	1 030,3	837,0	347,4	94,3
Oberraden	138 054 09	646	692,6	1 072,08	3,2	76,7	355,0	288,4	297,7	23,1
Rengsdorf	138 061 09	2 741	4 793,1	1 748,67	2,7	494,4	3 350,2	2 721,5	1 336,2	231,6
Roßbach	138 065 09	1 439	1 156,9	803,95	2,4	188,5	187,0	151,9	783,8	20,6
Rüscheid	138 066 09	787	501,5	637,28	2,3	91,6	30,6	24,9	364,7	14,1
Straßenhaus	138 071 09	1 917	1 818,7	948,71	4,9	244,1	786,4	638,8	833,8	89,7
Thalhausen	138 072 09	722	1 076,5	1 490,97	1,9	76,9	838,5	681,1	284,6	29,1
Waldbreitbach	138 076 09	1 848	1 573,7	851,56	2,1	283,3	482,2	391,7	740,5	147,4

Landkreis Verbandsgemeinde Gemeinde	Gem.- Schl.- Nr.	Be- völkerung am 30.06.2017	Steuereinnahmen insgesamt (netto)		Einnahmen aus der / dem					
					Grundsteuer		Gewerbesteuer		Gemeindeanteil an der	
					A	B	Auf- kommen (brutto)	Ein- nahmen (netto) ¹	Ein- kommen- steuer	Umsatz- steuer
					1 000 EUR					
		Anzahl	1 000 EUR	EUR je Einw.						

noch: LK Neuwied

VG Unkel	138 000 07	13 089	12 947,7	989,21	16,4	1 824,8	4 693,3	3 813,3	6 775,5	453,0
Bruchhausen	138 008 07	954	1 027,1	1 076,67	4,5	119,7	464,4	377,2	500,7	20,5
Erpel	138 019 07	2 571	1 796,8	698,86	5,6	296,5	291,9	237,9	1 216,4	27,9
Rheinbreitbach	138 062 07	4 450	6 014,1	1 351,49	2,8	694,3	2 935,4	2 384,5	2 665,7	248,1
Unkel, St.	138 073 07	5 114	4 109,7	803,62	3,5	714,2	1 001,7	813,7	2 392,7	156,5
LK Rhein-Hunsrück-Kreis	140 000 00	103 137	100 170,0	971,23	702,3	13 306,2	48 775,5	39 712,5	40 504,4	5 391,3
Boppard, St.	140 501 00	15 366	18 725,6	1 218,64	25,0	2 162,4	10 737,4	8 749,5	6 550,5	1 031,6
VG Emmelshausen	140 000 02	14 612	12 901,9	882,97	88,2	1 934,6	4 842,5	3 938,5	6 317,8	553,7
Badenhard	140 005 02	138	108,5	786,05	3,7	12,6	36,5	29,4	61,6	0,7
Beulich	140 201 02	502	338,3	673,89	6,6	46,2	105,7	85,9	194,0	3,8
Bickenbach	140 014 02	320	206,2	644,48	6,0	31,4	81,3	65,5	97,9	4,5
Birkheim	140 016 02	145	90,8	625,90	3,1	16,7	2,4	2,0	67,9	0,8
Dörth	140 031 02	505	2 065,6	4 090,28	1,6	284,6	1 735,4	1 409,7	222,8	145,1
Emmelshausen, St.	140 036 02	4 849	3 814,0	786,54	6,6	632,0	1 117,0	913,0	2 089,2	155,3
Gondershausen	140 043 02	1 269	816,8	643,68	5,5	127,3	137,5	111,7	534,4	29,7
Halsenbach	140 045 02	1 273	1 114,1	875,16	7,3	197,6	345,4	280,6	541,4	81,7
Hausbay	140 047 02	179	257,6	1 439,08	2,3	19,9	179,0	145,4	79,1	10,2
Hungenroth	140 060 02	264	192,7	729,78	2,8	29,9	49,3	40,0	111,7	7,6
Karbach	140 063 02	629	355,1	564,48	4,6	49,5	56,6	46,0	245,9	7,4
Kratzenburg	140 075 02	399	272,5	683,05	3,7	38,1	58,9	47,9	175,8	5,6
Leiningen	140 084 02	738	595,3	806,60	3,9	76,0	170,5	138,5	352,7	20,4
Lingerhahn	140 087 02	471	335,3	711,88	1,9	48,1	112,1	91,1	172,2	20,3
Maisborn	140 089 02	140	85,9	613,34	2,5	12,9	16,0	13,0	53,3	2,0
Mermuth	140 093 02	241	167,5	694,85	5,0	27,5	26,3	21,4	109,8	2,8
Morshausen	140 205 02	366	217,0	592,84	3,6	34,7	23,5	19,1	155,7	2,5
Mühlpfad	140 098 02	65	36,5	561,80	1,8	6,5	1,6	1,3	26,4	0,4
Ney	140 102 02	339	271,7	801,42	3,9	34,7	54,1	44,0	185,2	2,1
Niedert	140 108 02	124	250,6	2 020,58	2,3	16,2	209,3	170,0	47,0	14,3
Norath	140 110 02	450	310,4	689,80	1,9	43,4	30,1	24,4	235,9	2,3
Pfalzfeld	140 117 02	628	582,2	927,04	1,6	93,9	206,2	167,5	278,8	29,4
Schwall	140 140 02	329	280,4	852,40	1,1	31,9	83,5	67,8	176,3	2,3
Thörlingen	140 149 02	143	70,3	491,72	2,2	12,4	-1,9	-1,6	54,6	2,2
Utzenhain	140 156 02	106	66,9	631,02	2,5	10,6	6,2	5,0	48,2	0,2
VG Kastellaun	140 000 03	15 774	13 088,6	829,76	135,3	1 789,5	5 925,9	4 813,7	5 626,2	674,3
Alterkülz	140 001 03	410	396,2	966,41	6,9	40,5	204,0	165,7	160,2	21,5
Bell (Hunsrück)	140 009 03	1 439	816,7	567,54	22,5	113,6	163,1	132,5	516,7	26,1
Beltheim	140 010 03	1 955	1 322,1	676,24	14,6	173,2	431,2	350,3	711,8	63,0
Braunshorn	140 018 03	618	425,7	688,81	6,6	51,7	146,8	119,2	236,1	9,0
Buch	140 021 03	860	596,3	693,33	11,1	69,2	215,6	175,1	325,4	12,3
Dommershausen	140 202 03	1 079	1 925,3	1 784,30	15,4	133,6	1 506,1	1 223,4	451,9	97,8
Gödenroth	140 042 03	479	422,4	881,76	6,0	41,4	196,2	159,4	208,3	5,9
Hasselbach	140 046 03	198	85,6	432,35	4,2	13,2	0,4	0,3	66,5	0,5
Hollnich	140 055 03	287	191,9	668,52	2,2	24,1	35,2	28,6	132,1	3,2
Kastellaun, St.	140 064 03	5 404	4 948,6	915,73	2,7	799,3	2 548,3	2 070,1	1 731,1	337,0
Korweiler	140 073 03	82	38,2	465,62	1,7	6,6	2,3	1,8	27,2	0,5
Lahr	140 502 03	166	81,3	489,59	2,0	16,9	2,6	2,1	58,4	1,0
Mastershausen	140 204 03	984	820,3	833,68	10,1	140,0	295,1	239,8	348,7	78,9
Michelbach	140 095 03	164	85,5	521,46	3,8	20,1	7,5	6,1	54,3	0,9
Mörsdorf	140 503 03	599	303,2	506,18	6,1	66,3	22,5	18,3	199,3	9,2
Roth	140 131 03	259	143,0	551,98	5,3	18,2	27,2	22,1	94,8	1,4
Spesenroth	140 147 03	146	126,2	864,28	3,6	11,5	58,5	47,5	62,5	0,9
Uhler	140 153 03	352	206,6	586,95	4,7	25,9	47,9	38,8	134,5	1,6
Zilshausen	140 504 03	293	153,7	524,67	5,8	24,1	15,5	12,6	106,4	3,7
VG Kirchberg (Hunsrück)	140 000 04	19 873	16 300,0	820,21	185,8	2 583,9	7 260,1	5 947,6	6 559,7	948,2
Bärenbach	140 006 04	435	1 260,6	2 898,03	2,3	186,7	1 120,9	913,4	122,2	34,4
Belg	140 007 04	132	54,4	411,76	3,3	7,7	-1,3	-1,1	43,4	0,3

Landkreis Verbandsgemeinde Gemeinde	Gem.- Schl.- Nr.	Be- völkerung am 30.06.2017	Steuereinnahmen insgesamt (netto)		Einnahmen aus der / dem					
					Grundsteuer		Gewerbesteuer		Gemeindeanteil an der	
					A	B	Auf- kommen (brutto)	Ein- nahmen (netto) ¹	Ein- kommen- steuer	Umsatz- steuer
					1 000 EUR					
		Anzahl	1 000 EUR	EUR je Einw.						

noch: LK Rhein-Hunsrück-Kreis

Büchenbeuren	140 024 04	1 763	1 443,5	818,76	4,1	250,0	841,6	693,4	453,6	38,1
Dickenschied	140 028 04	710	535,9	754,83	5,9	60,9	161,4	131,1	323,0	12,2
Dill	140 029 04	193	87,0	451,00	6,1	12,2	-0,8	-0,7	68,1	0,1
Dillendorf	140 030 04	574	258,1	449,62	3,2	38,7	23,2	18,9	192,7	0,7
Gehlweiler	140 040 04	218	105,9	485,67	1,2	18,1	12,9	10,5	73,4	0,9
Gemünden	140 041 04	1 277	969,3	759,03	4,6	144,4	481,9	398,3	381,6	35,5
Hahn	140 044 04	185	102,0	551,38	4,1	15,5	2,3	1,9	79,5	0,3
Hecken	140 048 04	107	50,1	468,34	4,1	6,7	-	-	38,1	0,5
Heinzenbach	140 049 04	417	213,4	511,73	3,6	37,6	-4,1	-3,3	168,3	6,0
Henau	140 050 04	142	87,9	618,93	2,3	12,3	24,1	19,4	48,5	4,7
Hirschfeld (Hunsrück)	140 053 04	277	158,3	571,45	4,9	40,5	22,5	18,3	87,1	6,1
Kappel	140 062 04	472	354,1	750,16	10,5	37,4	170,0	138,1	161,5	4,5
Kirchberg (Hunsrück), St.	140 067 04	3 947	3 723,8	943,45	12,6	622,7	1 787,8	1 469,7	1 304,4	305,4
Kludenbach	140 071 04	111	75,0	675,38	2,3	8,6	16,7	13,2	50,2	0,3
Laufersweiler	140 081 04	850	459,2	540,25	5,2	67,8	160,4	130,3	237,8	13,6
Lautzenhausen	140 082 04	377	1 214,6	3 221,73	1,9	245,0	657,2	537,1	134,3	294,7
Lindenschied	140 086 04	195	133,5	684,43	2,7	19,6	18,9	15,3	87,1	7,3
Maitzborn	140 090 04	113	238,9	2 114,30	4,2	10,3	227,9	185,7	36,8	1,5
Metzenhausen	140 094 04	114	59,5	522,21	3,9	7,7	4,8	3,9	43,1	0,4
Nieder Kostenz	140 105 04	182	147,2	808,93	4,8	12,2	66,8	54,2	74,9	0,7
Niedersohren	140 107 04	444	224,7	506,03	3,3	34,7	19,1	15,5	168,8	1,3
Niederweiler	140 109 04	415	437,5	1 054,14	5,0	37,6	290,2	235,7	141,3	16,5
Ober Kostenz	140 111 04	245	144,4	589,28	7,6	19,4	3,1	2,5	108,9	5,3
Raversbeuren	140 120 04	135	59,2	438,39	5,1	11,3	-6,6	-5,3	47,5	0,1
Reckershausen	140 122 04	368	229,0	622,36	7,1	36,0	75,2	61,1	116,1	7,3
Rödelhausen	140 128 04	133	61,7	464,12	4,0	11,5	6,1	4,9	39,5	1,1
Rödern	140 129 04	192	155,5	809,73	2,2	13,8	76,2	61,9	73,0	3,5
Rohrbach	140 130 04	184	73,1	397,54	4,5	10,3	2,7	2,2	52,3	0,4
Schlierschied	140 135 04	185	240,8	1 301,68	5,1	19,9	138,4	112,4	67,7	35,2
Schwarzen	140 141 04	145	57,9	399,59	4,4	9,6	12,2	9,9	32,0	0,9
Sohren	140 145 04	3 234	2 063,7	638,13	8,9	403,9	710,0	585,3	957,0	98,1
Sohrschied	140 146 04	115	56,4	490,80	2,2	7,5	8,6	7,0	38,3	1,1
Todenroth	140 151 04	79	30,5	385,87	1,4	8,5	-	-	19,6	0,3
Unzenberg	140 154 04	413	264,5	640,39	6,5	28,5	60,2	49,4	176,5	2,2
Wahlenau	140 159 04	203	117,1	576,66	4,4	18,2	31,3	25,8	67,2	0,6
Womrath	140 163 04	187	125,3	669,93	6,0	17,0	-	-	100,6	0,8
Woppenroth	140 164 04	246	152,3	619,11	7,3	20,5	39,6	32,7	86,0	4,7
Würrich	140 165 04	159	74,2	466,96	3,0	12,8	-1,5	-1,2	57,9	0,5
VG Rheinböllen	140 000 05	10 299	9 251,3	898,28	68,7	1 099,7	3 783,9	3 080,6	4 579,9	380,9
Argenthal	140 003 05	1 651	1 127,3	682,77	14,4	155,0	261,6	213,2	698,8	36,9
Benzweiler	140 011 05	216	108,5	502,23	3,2	17,0	0,5	0,4	87,0	0,4
Dichtelbach	140 027 05	647	453,0	700,17	3,1	36,6	108,6	87,4	320,0	3,8
Ellern (Hunsrück)	140 035 05	851	709,3	833,46	7,9	75,6	131,7	107,0	482,3	33,5
Erbach	140 037 05	285	152,9	536,61	1,6	24,1	5,3	4,3	120,7	1,0
Kisselbach	140 068 05	597	583,6	977,61	5,4	55,8	305,3	248,0	259,7	12,5
Liebshausen	140 085 05	493	415,7	843,18	4,5	44,9	115,2	93,6	255,1	14,8
Mörschbach	140 096 05	351	293,5	836,05	4,9	44,8	114,0	92,9	140,2	9,3
Rheinböllen, St.	140 125 05	4 102	4 567,4	1 113,46	9,9	544,9	2 585,4	2 106,7	1 629,8	262,0
Riesweiler	140 127 05	728	496,7	682,27	8,0	72,8	17,1	13,9	396,1	3,1
Schnorbach	140 138 05	243	262,4	1 079,93	3,1	18,8	135,2	109,8	125,8	3,1
Steinbach	140 148 05	135	81,1	600,75	2,8	9,5	4,1	3,3	64,3	0,5
VG Sankt Goar-Oberwesel	140 000 06	8 895	8 665,1	974,15	63,7	1 330,6	3 892,0	3 171,5	3 659,8	386,4
Damscheid	140 025 06	636	419,0	658,86	8,6	60,2	101,3	82,5	257,0	7,6
Laudert	140 080 06	410	398,5	971,96	2,1	56,6	170,1	138,6	181,9	15,3
Niederburg	140 104 06	657	410,8	625,21	3,1	72,2	27,4	22,3	306,5	4,0
Oberwesel, St.	140 112 06	2 853	2 610,8	915,10	23,7	486,4	842,6	686,6	1 236,7	160,5
Perscheid	140 116 06	362	216,9	599,04	6,1	31,0	41,9	34,2	141,4	2,3
Sankt Goar, St.	140 133 06	2 755	1 829,1	663,92	14,0	395,5	386,9	315,3	1 027,5	58,0
Urbar	140 155 06	707	498,9	705,65	2,6	98,8	96,9	79,0	306,4	9,3
Wiebelsheim	140 161 06	515	2 281,1	4 429,41	3,5	129,9	2 224,9	1 813,0	202,4	129,2

Landkreis Verbandsgemeinde Gemeinde	Gem.- Schl.- Nr.	Be- völkerung am 30.06.2017	Steuereinnahmen insgesamt (netto)		Einnahmen aus der / dem					
					Grundsteuer		Gewerbesteuer		Gemeindeanteil an der	
					A	B	Auf- kommen (brutto)	Ein- nahmen (netto) ¹	Ein- kommen- steuer	Umsatz- steuer
					1 000 EUR					
		Anzahl	1 000 EUR	EUR je Einw.						

noch: LK Rhein-Hunsrück-Kreis

VG Simmern / Hunsrück	140 000 07	18 318	21 237,5	1 159,38	135,8	2 405,5	12 333,6	10 011,2	7 210,4	1 416,2
Altweidelbach	140 002 07	243	147,2	605,79	3,8	21,3	27,2	22,1	97,5	1,5
Belgweiler	140 008 07	211	110,0	521,23	3,0	14,7	-	-	89,9	1,2
Bergenhäusen	140 012 07	120	84,3	702,67	-	-	59,6	48,3	34,2	1,2
Biebern	140 015 07	309	208,1	673,59	3,6	29,8	33,5	27,2	139,9	6,4
Bubach	140 020 07	258	184,0	713,04	5,0	18,7	42,7	33,8	123,4	2,2
Budenbach	140 023 07	181	207,6	1 146,69	3,0	15,9	113,7	92,1	88,2	7,1
Fronhofen	140 039 07	245	145,3	593,00	5,5	16,5	27,9	22,6	98,2	1,8
Holzbach	140 056 07	517	331,1	640,46	7,3	44,4	66,2	53,8	221,1	2,4
Horn	140 058 07	335	286,3	854,76	6,3	28,8	94,7	77,0	168,5	3,5
Keidelheim	140 065 07	328	272,9	832,01	2,5	28,6	44,5	36,1	204,1	1,2
Klosterkumbd	140 070 07	262	230,3	879,08	5,7	32,0	73,5	59,7	121,4	10,0
Külz (Hunsrück)	140 076 07	471	301,6	640,43	4,1	49,1	23,1	18,7	224,7	3,6
Kümbdchen	140 077 07	475	263,0	553,58	4,9	37,7	20,6	16,7	200,3	2,0
Laubach	140 079 07	439	222,5	506,81	8,9	40,9	16,1	13,0	151,8	6,0
Mengerschied	140 092 07	711	459,2	645,89	7,1	63,5	93,7	76,2	304,0	5,4
Mutterschied	140 099 07	494	177,2	358,64	3,9	33,6	15,0	12,2	124,9	0,6
Nannhausen	140 100 07	575	351,5	611,33	5,5	43,8	25,2	20,6	248,3	30,6
Neuerkirch	140 101 07	287	335,4	1 168,74	3,6	16,5	214,4	173,6	133,9	6,8
Niederkumbd	140 106 07	306	563,0	1 839,94	2,4	27,0	466,0	374,8	128,3	29,5
Ohlweiler	140 113 07	335	370,7	1 106,48	3,8	34,3	189,9	154,7	164,8	11,7
Oppertshausen	140 115 07	116	80,9	697,69	1,9	10,3	4,5	3,7	61,6	3,2
Pleizenhausen	140 118 07	251	167,9	668,74	3,2	22,7	21,6	17,5	119,5	3,7
Ravengersburg	140 119 07	322	167,9	521,43	3,1	27,6	0,1	0,1	129,9	5,7
Rayerschied	140 121 07	96	56,4	587,17	-	-	4,1	3,2	52,4	0,2
Reich	140 123 07	335	368,3	1 099,55	6,8	33,3	179,1	145,4	175,6	6,6
Riegenroth	140 126 07	247	239,2	968,53	-	-	196,6	158,1	77,8	1,9
Sargenroth	140 134 07	436	334,2	766,47	7,2	36,4	134,5	110,0	172,1	6,8
Schönborn	140 139 07	262	142,8	544,97	6,3	17,8	3,7	3,0	114,0	0,4
Simmern/Hunsrück, St.	140 144 07	7 955	13 541,6	1 702,28	5,7	1 559,2	9 843,3	7 996,0	2 738,5	1 229,5
Tiefenbach	140 150 07	743	435,3	585,82	4,1	62,9	64,9	52,7	303,0	6,8
Wahlbach	140 158 07	182	157,0	862,60	3,5	0,9	83,8	66,4	80,0	4,7
Wüschheim	140 166 07	271	294,7	1 087,58	4,3	37,1	150,1	122,0	118,6	12,0
LK Rhein-Lahn-Kreis	141 000 00	122 539	103 669,9	846,02	536,9	13 996,4	41 000,2	33 605,1	49 954,6	4 966,9
Lahnstein, gkSt.	141 075 00	18 070	20 696,3	1 145,34	13,8	2 738,4	10 674,3	8 846,3	7 844,2	1 103,1
VG Bad Ems	141 000 01	16 672	13 585,5	814,87	21,1	1 831,1	5 769,8	4 693,2	6 206,5	748,4
Arzbach	141 201 01	1 672	1 102,7	659,51	2,7	146,2	176,3	143,2	776,5	25,3
Bad Ems, St.	141 006 01	9 509	8 322,4	875,21	4,2	1 089,0	4 461,2	3 626,3	2 954,2	604,9
Becheln	141 008 01	664	440,6	663,50	1,3	66,3	35,1	28,5	335,6	3,0
Dausenau	141 025 01	1 244	1 021,6	821,21	4,0	116,9	394,6	322,5	527,6	42,5
Fachbach	141 041 01	1 241	1 008,9	812,97	0,2	144,0	298,9	244,3	576,6	39,5
Frücht	141 044 01	553	333,5	603,15	3,9	59,5	29,7	24,1	238,5	4,5
Kemmenau	141 071 01	475	365,8	770,17	1,3	44,7	60,5	49,1	259,6	6,1
Miellen	141 086 01	365	251,0	687,75	0,2	44,2	44,2	36,3	166,8	1,5
Nievern	141 098 01	949	738,9	778,64	3,3	120,1	269,3	218,7	371,2	21,2
VG Diez	141 000 03	25 190	20 743,5	823,48	64,9	2 480,3	7 932,9	6 449,8	10 569,0	1 039,9
Altendiez	141 002 03	2 208	1 439,5	651,95	5,6	181,9	157,4	127,9	1 056,9	56,2
Aull	141 005 03	412	306,4	743,77	1,3	31,5	62,6	50,8	216,3	5,3
Balduinstein	141 503 03	611	348,5	570,32	1,6	56,8	54,5	44,4	231,5	9,8
Birnenbach	141 014 03	1 561	902,7	578,27	3,3	132,6	74,3	60,7	670,8	24,6
Charlottenberg	141 021 03	154	89,5	581,03	0,6	12,0	20,9	17,1	57,4	1,2
Cramberg	141 022 03	492	370,8	753,71	3,8	31,3	157,5	127,9	192,2	13,6
Diez, St.	141 029 03	11 014	10 675,4	969,26	9,0	1 358,9	5 429,3	4 410,4	4 095,9	747,7
Dörnberg	141 030 03	463	225,0	485,90	3,4	26,6	22,5	18,3	169,5	3,4
Eppenrod	141 038 03	708	450,1	635,74	3,7	47,1	72,1	58,6	330,2	5,8
Geilnau	141 045 03	349	230,3	659,91	0,6	20,8	28,5	23,3	182,1	1,9
Gückingen	141 049 03	1 064	889,0	835,48	2,5	84,4	247,9	201,4	580,2	13,8

Landkreis Verbandsgemeinde Gemeinde	Gem.- Schl.- Nr.	Be- völkerung am 30.06.2017	Steuereinnahmen insgesamt (netto)		Einnahmen aus der / dem					
					Grundsteuer		Gewerbesteuer		Gemeindeanteil an der	
					A	B	Auf- kommen (brutto)	Ein- nahmen (netto) ¹	Ein- kommen- steuer	Umsatz- steuer
					1 000 EUR					
		Anzahl	1 000 EUR	EUR je Einw.						

noch: LK Rhein-Lahn-Kreis

Hambach	141 052 03	467	311,7	667,54	0,8	34,3	23,8	19,3	251,7	2,1
Heistenbach	141 053 03	1 069	918,8	859,46	3,5	103,8	367,9	298,8	485,4	20,5
Hirschberg	141 057 03	348	188,2	540,82	1,4	24,5	7,7	6,2	152,2	2,2
Holzappel	141 059 03	1 033	758,6	734,35	2,4	96,4	150,3	122,1	481,2	49,8
Holzheim	141 061 03	898	1 111,1	1 237,29	5,1	76,6	649,2	527,3	454,8	43,2
Horhausen	141 062 03	293	202,4	690,67	2,4	21,9	38,2	31,0	139,6	5,3
Isselbach	141 064 03	355	190,9	537,67	3,5	23,0	9,2	7,5	151,8	1,9
Langenscheid	141 076 03	508	288,2	567,38	4,5	35,5	56,6	46,0	195,9	2,2
Laurenburg	141 077 03	328	144,2	439,58	0,4	20,1	25,5	20,8	94,8	6,2
Scheidt	141 124 03	303	351,0	1 158,54	1,9	25,9	201,8	168,9	135,7	17,1
Steinsberg	141 130 03	222	139,6	628,63	2,1	15,0	15,0	12,1	105,5	4,0
Wasenbach	141 133 03	330	211,8	641,74	1,6	19,5	60,1	48,8	137,5	2,1
VG Hahnstätten	141 000 04	9 464	6 672,5	705,04	59,0	810,9	1 780,2	1 470,4	4 042,6	232,0
Burgschwalbach	141 020 04	1 053	649,0	616,29	6,9	81,8	83,3	68,7	471,6	12,6
Flacht	141 043 04	1 049	667,1	635,89	5,9	79,2	78,8	65,0	501,4	9,1
Hahnstätten	141 051 04	2 939	2 402,9	817,60	9,4	300,9	793,1	655,5	1 286,9	132,3
Kaltenholzhausen	141 065 04	572	438,6	766,71	5,5	46,5	141,0	116,2	258,7	7,1
Lohrheim	141 081 04	599	312,9	522,35	5,1	37,9	57,0	47,2	206,8	13,8
Mudershausen	141 089 04	428	259,5	606,39	3,3	25,8	87,1	71,6	154,2	2,3
Netzbach	141 093 04	374	216,4	578,60	6,9	23,3	29,8	24,8	156,6	2,6
Niederneisen	141 095 04	1 418	920,4	649,09	10,9	112,6	209,8	173,4	596,4	18,2
Oberneisen	141 102 04	771	538,4	698,33	3,6	62,5	152,9	126,4	318,4	23,0
Schiesheim	141 125 04	261	267,4	1 024,49	1,5	40,4	147,4	121,5	91,6	11,0
VG Katzenelnbogen	141 000 05	9 167	6 932,8	756,28	69,5	728,7	2 393,5	1 941,3	3 924,1	218,6
Allendorf	141 001 05	625	684,1	1 094,61	1,8	36,3	476,9	381,4	241,9	19,7
Berghausen	141 010 05	295	192,2	651,52	4,6	21,3	36,3	30,1	133,3	2,0
Berndroth	141 011 05	384	258,3	672,60	3,4	25,0	55,3	45,9	177,9	2,9
Biebrich	141 013 05	320	208,5	651,57	1,8	18,6	52,0	42,3	139,6	3,4
Bremberg	141 018 05	285	133,5	468,58	5,0	21,3	18,4	14,9	88,2	2,2
Dörsdorf	141 032 05	424	268,4	633,06	3,7	26,8	19,9	16,2	218,0	2,0
Ebertshausen	141 034 05	126	73,5	583,40	3,3	6,1	4,6	3,8	58,5	0,6
Eisighofen	141 036 05	273	208,7	764,45	3,8	16,9	67,5	56,0	123,7	4,4
Ergeshausen	141 039 05	140	67,1	479,56	1,7	9,8	3,7	3,0	51,7	0,2
Gutenacker	141 050 05	348	322,0	925,39	2,3	27,7	137,0	111,3	161,5	17,6
Herold	141 054 05	424	271,6	640,53	3,2	27,3	70,8	57,5	176,5	4,3
Katzenelnbogen, St.	141 068 05	2 237	2 029,8	907,37	6,7	256,5	975,0	792,1	850,5	115,2
Klingelbach	141 073 05	718	460,5	641,32	3,5	55,2	65,1	52,8	335,8	10,5
Kördorf	141 074 05	528	319,5	605,12	6,8	35,6	55,0	44,8	216,7	12,5
Mittelfischbach	141 088 05	132	190,2	1 440,55	1,5	9,2	139,0	112,9	64,7	1,4
Niedertiefenbach	141 096 05	193	103,6	536,72	1,6	10,9	4,2	3,4	85,4	0,6
Oberfischbach	141 101 05	170	106,8	628,04	2,2	7,9	24,8	20,1	75,1	0,3
Reckenroth	141 113 05	204	148,9	729,75	1,8	21,8	9,3	7,5	114,9	1,8
Rettert	141 117 05	424	312,7	737,56	2,9	39,8	65,0	52,8	211,0	4,4
Roth	141 118 05	204	94,9	465,07	2,6	9,6	9,8	8,1	72,0	0,4
Schönborn	141 126 05	713	478,0	670,42	5,3	45,1	103,8	84,4	327,3	12,2
VG Loreley	141 000 09	16 705	12 127,2	725,96	106,3	2 130,7	3 715,3	3 078,7	6 338,4	384,2
Auel	141 004 09	187	83,2	444,80	2,3	23,2	1,6	1,4	54,3	0,2
Bornich	141 016 09	946	846,7	895,07	13,9	142,7	317,6	265,8	400,3	19,6
Braubach, St.	141 501 09	3 062	2 626,7	857,83	5,5	345,1	1 143,5	947,7	1 193,6	118,4
Dachsenhausen	141 023 09	997	838,3	840,83	4,4	125,3	311,5	258,2	429,1	14,8
Dahlheim	141 024 09	822	455,3	553,95	4,2	113,8	-15,6	-13,0	334,8	10,6
Dörscheid	141 031 09	394	293,7	745,39	3,8	56,6	79,1	65,5	159,6	6,9
Filsen	141 042 09	649	389,7	600,46	1,6	73,4	4,8	3,9	304,1	3,9
Kamp-Bornhofen	141 066 09	1 605	994,9	619,87	4,9	182,9	254,1	210,2	552,6	39,8
Kaub, St.	141 069 09	844	495,7	587,35	2,9	93,2	92,6	76,4	295,8	22,4
Kestert	141 072 09	579	273,2	471,79	2,8	75,6	25,7	21,3	163,9	5,2
Lierschied	141 079 09	472	266,7	565,14	4,1	63,4	16,2	13,1	175,0	8,6
Lykershausen	141 083 09	221	150,9	682,81	4,1	28,7	30,9	25,6	90,9	0,2
Nochern	141 099 09	512	277,0	541,02	9,7	59,9	46,0	38,1	160,5	5,9

Landkreis Verbandsgemeinde Gemeinde	Gem.- Schl.- Nr.	Be- völkerung am 30.06.2017	Steuereinnahmen insgesamt (netto)		Einnahmen aus der / dem					
					Grundsteuer		Gewerbesteuer		Gemeindeanteil an der	
					A	B	Auf- kommen (brutto)	Ein- nahmen (netto) ¹	Ein- kommen- steuer	Umsatz- steuer
					1 000 EUR					
		Anzahl	1 000 EUR	EUR je Einw.						

noch: LK Rhein-Lahn-Kreis

Osterspai	141 108 09	1 252	818,2	653,50	7,9	156,7	104,2	84,8	546,0	15,8
Patersberg	141 109 09	378	223,7	591,83	3,2	70,7	4,8	4,0	143,3	0,8
Prath	141 112 09	293	204,6	698,30	3,8	39,1	6,6	5,5	154,0	0,5
Reichenberg	141 114 09	161	79,6	494,59	4,8	21,1	5,9	5,0	46,8	0,2
Reitzenhain	141 115 09	329	162,1	492,72	5,5	34,0	-1,0	-0,9	120,0	1,5
Skt. Goarshn., Loreleyst., St.	141 121 09	1 337	1 017,7	761,20	2,5	186,8	494,3	414,7	348,4	56,4
Sauerthal	141 122 09	151	74,7	494,88	0,5	19,5	1,7	1,4	52,1	0,2
Weisel	141 136 09	1 050	1 247,0	1 187,58	9,8	153,6	711,6	584,3	447,8	47,2
Weyer	141 138 09	464	307,5	662,75	4,2	65,5	79,3	65,5	165,4	5,0
VG Nassau	141 000 06	11 198	8 960,6	800,19	50,4	1 081,1	3 601,2	2 957,8	4 286,8	597,9
Attenhausen	141 003 06	417	394,1	945,15	5,1	99,0	221,7	182,3	170,4	9,0
Dessighofen	141 026 06	182	102,3	561,96	2,1	4,4	4,2	3,5	84,9	0,0
Dienethal	141 027 06	219	114,2	521,33	0,5	18,5	19,2	15,8	80,0	0,7
Dornholzhausen	141 033 06	199	105,0	527,66	3,7	11,9	3,9	3,2	84,9	0,2
Geisig	141 046 06	341	249,7	732,23	4,7	24,8	64,4	52,3	153,0	14,3
Hömberg	141 058 06	344	162,1	471,29	1,6	19,6	14,9	12,1	124,8	1,9
Lollschied	141 082 06	184	121,5	660,24	2,3	10,0	4,6	3,8	102,0	1,1
Misselberg	141 087 06	92	60,8	661,23	0,2	4,9	32,2	26,2	26,2	2,9
Nassau, St.	141 091 06	4 599	4 052,3	881,12	4,4	500,8	2 011,6	1 661,0	1 424,2	442,5
Obernhof	141 103 06	377	171,3	454,47	0,9	33,1	17,2	14,0	115,1	7,3
Oberwies	141 106 06	141	79,2	561,67	1,5	8,8	13,5	11,1	54,1	1,2
Pohl	141 111 06	339	201,8	595,15	1,8	20,8	14,1	11,5	161,7	3,7
Schweighausen	141 127 06	218	167,7	769,30	1,7	15,1	32,0	26,3	122,5	1,2
Seelbach	141 128 06	403	327,9	813,76	4,0	31,0	138,6	114,2	151,1	21,7
Singhofen	141 129 06	1 741	1 779,6	1 022,15	11,5	171,6	893,3	725,6	784,8	76,4
Sulzbach	141 132 06	196	92,9	473,90	0,7	10,9	3,9	3,2	76,9	0,5
Weinähr	141 135 06	427	276,3	647,12	0,5	37,1	42,4	34,8	196,4	6,3
Winden	141 139 06	687	444,8	647,46	1,8	52,0	67,4	55,4	330,2	3,5
Zimmerschied	141 141 06	92	57,1	620,12	1,3	6,9	2,0	1,6	43,6	3,6
VG Nastätten	141 000 07	16 073	13 951,6	868,01	152,0	2 195,1	5 132,9	4 167,7	6 742,8	642,8
Berg	141 009 07	244	166,4	682,01	4,1	27,5	23,3	18,8	114,9	0,6
Bettendorf	141 012 07	332	235,5	709,37	5,9	40,9	33,6	27,3	157,4	2,5
Bogel	141 015 07	765	552,2	721,86	7,0	105,5	113,5	92,2	328,7	17,2
Buch	141 019 07	596	455,5	764,23	3,5	77,3	139,6	113,4	258,0	2,1
Diethardt	141 502 07	235	145,8	620,50	1,9	27,5	22,4	18,2	94,6	2,4
Ehr	141 035 07	71	49,1	691,37	-0,0	10,4	1,0	0,8	37,8	0,1
Endlichhofen	141 037 07	166	98,5	593,51	5,0	13,7	9,8	8,0	70,0	1,0
Eschbach	141 040 07	151	105,3	697,57	2,1	26,4	15,1	12,3	57,4	6,8
Gemmerich	141 047 07	530	409,9	773,43	3,7	82,9	57,7	46,9	269,3	5,9
Hainau	141 110 07	173	104,8	605,81	4,0	18,6	1,5	1,2	79,5	0,5
Himmighofen	141 055 07	316	184,6	584,14	8,0	41,0	1,9	1,5	132,2	1,2
Holzhausen an der Haide	141 060 07	1 185	1 382,2	1 166,38	7,7	171,7	688,2	559,0	514,2	125,9
Hunzel	141 063 07	250	181,8	727,34	4,2	32,6	22,4	18,2	124,8	0,5
Kasdorf	141 067 07	234	135,8	580,37	4,8	30,1	3,7	3,0	97,2	0,2
Kehlbach	141 070 07	170	140,5	826,57	2,3	18,3	51,5	41,4	76,1	1,9
Lautert	141 078 07	279	311,1	1 114,96	2,8	37,5	171,7	139,1	96,7	34,1
Lipporn	141 080 07	277	159,4	575,47	4,1	33,0	17,6	14,2	105,4	1,6
Marienfels	141 084 07	300	176,8	589,30	6,2	33,2	17,3	14,1	120,3	2,3
Miehlen	141 085 07	1 947	2 890,1	1 484,39	13,6	311,3	1 955,5	1 588,5	818,2	149,6
Nastätten, St.	141 092 07	4 147	3 581,5	863,63	9,0	632,2	1 357,3	1 102,6	1 610,6	215,9
Niederbachheim	141 094 07	260	179,0	688,63	2,5	27,7	46,5	37,5	109,6	0,9
Niederwallmenach	141 097 07	424	372,8	879,26	7,5	48,0	171,9	139,6	156,8	19,3
Oberbachheim	141 100 07	201	125,6	624,77	4,1	20,9	6,0	4,9	92,4	2,9
Obertiefenbach	141 104 07	394	251,5	638,41	7,1	45,3	19,2	15,6	174,1	8,5
Oberwallmenach	141 105 07	186	139,5	749,78	3,5	19,1	55,5	44,7	67,4	4,2
Oelsberg	141 107 07	506	388,4	767,55	2,9	70,9	26,3	21,4	270,4	21,4
Rettershain	141 116 07	346	167,6	484,49	4,5	32,3	4,5	3,7	124,2	1,1
Ruppertshofen	141 120 07	330	211,3	640,35	5,6	42,1	18,3	14,8	142,8	5,1
Strüth	141 131 07	305	173,2	567,92	2,7	34,1	17,1	13,9	119,5	2,2
Weidenbach	141 134 07	115	61,0	530,09	2,3	15,0	1,0	0,8	42,0	0,5

Landkreis Verbandsgemeinde Gemeinde	Gem.- Schl.- Nr.	Be- völkerung am 30.06.2017	Steuereinnahmen insgesamt (netto)		Einnahmen aus der / dem					
					Grundsteuer		Gewerbesteuer		Gemeindeanteil an der	
					A	B	Auf- kommen (brutto)	Ein- nahmen (netto) ¹	Ein- kommen- steuer	Umsatz- steuer
					1 000 EUR					
		Anzahl	1 000 EUR	EUR je Einw.						

noch: LK Rhein-Lahn-Kreis

Welterod	141 137 07	465	313,8	674,73	5,5	51,1	63,1	51,2	199,6	4,4
Winterwerb	141 140 07	173	101,0	583,80	3,8	16,8	-1,3	-1,0	80,8	0,2
LK Rhein-Pfalz-Kreis	338 000 00	153 412	142 276,4	927,41	586,0	20 562,3	41 085,5	33 407,8	81 990,6	4 572,8
Bobenheim-Roxheim	338 004 00	10 167	8 646,7	850,47	38,9	1 177,7	2 518,1	2 045,5	4 960,0	363,6
Böhl-Iggelheim	338 005 00	10 285	8 538,3	830,17	49,4	1 409,5	1 690,3	1 373,1	5 420,4	188,1
Limburgerhof	338 017 00	11 584	13 851,9	1 195,78	12,6	1 936,4	4 927,7	4 002,9	7 191,1	637,2
Mutterstadt	338 019 00	12 849	11 944,5	929,60	53,0	1 987,2	3 188,9	2 590,4	6 748,3	404,1
Schifferstadt, St.	338 025 00	20 103	19 071,8	948,70	59,3	2 787,4	6 572,7	5 365,6	9 718,6	750,9
VG Dannstadt-Schauernheim	338 000 01	13 508	12 529,0	927,52	101,5	1 936,8	3 576,1	2 904,9	7 099,9	412,6
Dannstadt-Schauernheim	338 006 01	7 363	7 362,4	999,91	48,4	1 150,7	2 488,7	2 021,6	3 807,2	291,3
Hochdorf-Assenheim	338 014 01	3 197	2 975,6	930,76	33,1	431,7	789,0	640,9	1 766,5	87,4
Rödersheim-Gronau	338 022 01	2 948	2 191,0	743,22	20,0	354,4	298,3	242,4	1 526,2	33,9
VG Lamsheim-Heßheim	338 000 06	16 691	14 619,2	875,88	99,3	1 741,2	4 400,4	3 574,5	8 765,3	360,8
Beindersheim	338 002 06	3 239	2 908,6	898,00	12,8	337,0	1 085,3	881,6	1 608,7	59,9
Großniedesheim	338 009 06	1 251	1 017,2	813,10	10,1	133,0	131,5	106,8	748,4	11,9
Heßheim	338 012 06	3 054	2 805,8	918,74	12,8	341,2	896,6	728,4	1 576,2	130,3
Heuchelheim bei Frankenthal	338 013 06	1 271	932,7	733,81	18,9	129,5	68,4	55,6	709,1	11,0
Kleinniedesheim	338 015 06	937	739,9	789,68	11,8	88,8	69,9	56,8	572,9	3,6
Lamsheim	338 016 06	6 939	6 215,0	895,66	32,9	711,8	2 148,7	1 745,4	3 550,0	144,1
VG Maxdorf	338 000 04	12 898	12 470,2	966,83	33,8	1 724,4	3 848,2	3 132,4	7 075,2	455,8
Birkenheide	338 003 04	3 202	2 658,5	830,25	1,2	346,3	459,8	373,5	1 888,4	32,2
Fußgönheim	338 008 04	2 576	2 562,8	994,86	21,3	383,0	871,2	707,7	1 344,8	98,0
Maxdorf	338 018 04	7 120	7 249,0	1 018,11	11,3	995,1	2 517,2	2 051,2	3 842,1	325,7
VG Rheinauen	338 000 08	24 053	21 267,4	884,19	56,6	3 244,1	4 952,7	4 023,3	13 332,7	517,5
Altrip	338 001 08	7 600	7 107,8	935,23	5,1	1 098,4	1 595,2	1 295,8	4 574,1	99,8
Neuhofen	338 020 08	7 153	6 422,9	897,94	17,1	1 060,9	1 592,2	1 293,4	3 777,6	249,4
Otterstadt	338 021 08	3 410	2 691,3	789,25	16,6	405,3	443,1	360,0	1 845,3	52,4
Waldsee	338 026 08	5 890	5 045,3	856,59	17,8	679,5	1 322,3	1 074,1	3 135,6	115,9
VG Römerberg-Dudenhofen	338 000 07	21 274	19 337,4	908,97	81,6	2 617,7	5 410,4	4 395,0	11 679,0	482,3
Dudenhofen	338 007 07	6 041	5 056,5	837,03	15,0	769,3	982,1	797,8	3 338,1	116,5
Hanhofen	338 010 07	2 603	1 841,5	707,46	8,8	281,2	456,8	371,1	1 132,9	38,1
Harthausen	338 011 07	3 039	3 506,8	1 153,95	16,4	401,4	1 477,0	1 199,8	1 765,5	111,7
Römerberg	338 023 07	9 591	8 932,6	931,35	41,3	1 165,8	2 494,5	2 026,3	5 442,5	216,0
LK Südliche Weinstraße	337 000 00	110 939	100 952,7	909,98	1 266,0	13 210,5	38 408,5	31 416,6	50 150,7	4 376,1
VG Annweiler am Trifels	337 000 01	16 884	12 841,5	760,57	29,6	1 959,6	4 311,4	3 532,0	6 644,0	606,5
Albersweiler	337 001 01	1 929	1 188,3	616,01	8,7	204,3	251,3	206,6	720,3	38,8
Annweiler am Trifels, St.	337 501 01	7 138	6 749,1	945,51	9,5	973,5	2 944,1	2 420,3	2 914,7	404,3
Dernbach	337 017 01	453	254,1	560,87	0,7	44,3	17,3	14,2	188,8	3,7
Eußerthal	337 024 01	890	465,2	522,72	2,3	84,5	39,5	32,1	325,9	15,1
Gossersweiler-Stein	337 033 01	1 393	899,2	645,52	1,7	146,9	211,2	171,6	557,2	16,8
Münchweiler am Klingbach	337 054 01	201	96,3	478,94	0,2	17,8	6,3	5,1	70,8	1,0
Ramberg	337 064 01	984	822,5	835,91	0,8	105,1	380,1	308,7	362,2	41,4
Rinnthal	337 067 01	658	395,3	600,69	0,8	67,8	54,6	44,4	258,7	20,7
Silz	337 074 01	791	485,6	613,96	1,2	77,2	92,3	75,7	306,5	22,3
Völkersweiler	337 078 01	584	263,2	450,76	1,5	51,5	17,2	14,0	187,6	6,2
Waldhambach	337 080 01	366	371,8	1 015,76	0,4	43,9	169,1	135,0	167,5	23,3
Waldrohrbach	337 081 01	379	247,7	653,50	1,0	36,9	56,2	45,7	157,4	5,0
Wernersberg	337 083 01	1 118	603,3	539,60	1,0	105,7	72,3	58,7	426,4	8,0
VG Bad Bergzabern	337 000 02	24 037	17 325,4	720,78	241,1	2 834,3	4 183,8	3 419,4	9 843,7	836,7
Bad Bergzabern, St.	337 005 02	8 139	6 017,4	739,33	12,4	1 189,7	2 271,0	1 861,6	2 474,4	400,4

Landkreis Verbandsgemeinde Gemeinde	Gem.- Schl.- Nr.	Be- völkerung am 30.06.2017	Steuereinnahmen insgesamt (netto)		Einnahmen aus der / dem					
					Grundsteuer		Gewerbesteuer		Gemeindeanteil an der	
					A	B	Auf- kommen (brutto)	Ein- nahmen (netto) ¹	Ein- kommen- steuer	Umsatz- steuer
					1 000 EUR					
		Anzahl	1 000 EUR	EUR je Einw.						

noch: LK Südliche Weinstraße

Barbelroth	337 006 02	640	382,7	597,89	8,6	59,1	30,2	24,7	283,2	4,8
Birkenhördt	337 008 02	644	392,2	609,00	1,6	59,8	60,7	49,3	273,2	6,7
Böllenborn	337 013 02	215	159,1	739,84	1,4	26,0	34,9	28,6	99,2	3,1
Dierbach	337 018 02	535	379,1	708,56	17,9	43,4	26,6	22,0	291,9	2,0
Dörrenbach	337 019 02	897	501,5	559,12	11,3	91,8	26,0	21,3	363,7	5,9
Gleiszellen-Gleishorbach	337 029 02	830	655,7	789,98	8,7	101,8	113,6	92,2	429,2	14,8
Hergersweiler	337 037 02	250	173,5	694,02	5,2	23,2	11,4	9,3	134,3	0,6
Kapellen-Drusweiler	337 045 02	956	706,4	738,96	23,5	101,8	153,5	125,5	433,2	20,1
Kapsweyer	337 046 02	936	585,0	624,96	9,6	77,0	18,2	14,8	476,9	3,1
Klingenmünster	337 049 02	2 247	1 774,3	789,64	15,9	231,2	255,8	207,8	1 065,5	244,7
Niederhorbach	337 055 02	483	297,1	615,07	16,0	41,5	14,9	12,1	221,3	4,4
Niederrotterbach	337 056 02	317	211,0	665,61	7,7	25,9	22,0	17,9	157,6	1,4
Oberhausen	337 058 02	463	299,0	645,78	15,6	41,5	16,1	13,1	220,4	6,0
Oberrotterbach	337 059 02	1 103	759,4	688,50	18,3	133,9	45,8	37,2	544,0	21,4
Oberschlettenbach	337 060 02	143	88,2	616,62	0,7	13,0	17,0	13,8	58,0	0,6
Pleisweiler-Oberhofen	337 062 02	832	704,3	846,53	12,5	108,3	241,3	196,7	364,6	20,4
Schweigen-Rechtenbach	337 071 02	1 409	927,1	657,96	22,3	158,0	223,4	183,0	533,4	26,2
Schweighofen	337 072 02	590	382,9	648,90	19,1	60,7	38,3	31,1	258,0	10,9
Steinfeld	337 076 02	1 817	1 553,5	854,96	11,1	193,3	477,5	387,9	920,8	35,1
Vorderweidenthal	337 079 02	591	376,2	636,58	2,0	53,3	85,5	69,4	241,0	4,1
VG Edenkoben	337 000 03	20 434	18 376,1	899,29	323,2	2 223,9	6 369,5	5 222,2	9 564,8	920,7
Altdorf	337 002 03	802	708,3	883,21	22,4	71,2	237,6	194,8	402,2	13,3
Böbingen	337 011 03	758	608,3	802,57	18,1	69,3	88,0	72,1	437,2	7,5
Burrweiler	337 015 03	833	703,8	844,94	12,7	91,3	176,2	144,5	425,0	17,3
Edenkoben, St.	337 020 03	6 763	7 140,4	1 055,80	37,7	870,1	3 410,4	2 803,6	2 723,4	672,0
Edesheim	337 021 03	2 428	2 276,6	937,63	52,5	260,1	907,9	737,5	1 137,1	80,7
Flemlingen	337 025 03	411	336,5	818,76	16,6	35,3	105,6	86,6	188,9	7,1
Freimersheim (Pfalz)	337 027 03	952	747,4	785,13	18,4	78,0	252,1	206,6	430,8	7,9
Gleisweiler	337 028 03	611	446,2	730,21	5,9	75,5	27,6	22,6	316,1	20,0
Gommersheim	337 032 03	1 581	1 030,4	651,73	13,9	139,7	150,6	123,4	723,5	21,3
Großfischlingen	337 035 03	612	494,4	807,83	13,9	53,6	87,9	72,0	346,0	4,3
Hainfeld	337 036 03	848	872,4	1 028,72	22,6	78,5	343,7	281,7	470,9	14,2
Kleinfischlingen	337 048 03	317	255,6	806,33	11,5	29,4	49,5	40,2	169,2	3,4
Rhodt unter Rietburg	337 066 03	1 194	893,4	748,26	22,1	134,9	208,0	170,5	528,8	26,6
Roschbach	337 069 03	844	639,7	757,99	12,7	79,8	118,3	96,9	439,6	7,0
Venningen	337 077 03	922	760,5	824,84	32,9	91,4	147,0	120,5	495,5	13,2
Weyher in der Pfalz	337 084 03	558	462,0	828,04	9,4	65,8	59,2	48,5	330,5	4,9
VG Herxheim	337 000 04	15 122	17 837,7	1 179,59	104,3	1 780,6	9 457,2	7 729,8	7 481,5	684,0
Herxheim bei Landau/Pfalz	337 038 04	10 606	12 128,9	1 143,59	59,1	1 293,0	5 826,3	4 776,0	5 394,3	570,7
Herxheimweyher	337 039 04	568	457,5	805,42	6,6	48,7	133,4	108,3	288,2	2,7
Insheim	337 044 04	2 151	1 691,2	786,22	15,7	177,8	570,4	467,6	1 000,8	19,6
Rohrbach	337 068 04	1 797	3 560,2	1 981,17	22,9	261,1	2 927,2	2 377,8	798,2	90,9
VG Landau-Land	337 000 05	13 696	10 722,3	782,88	313,1	1 456,9	2 431,4	1 976,1	6 655,7	270,0
Billigheim-Ingenheim	337 007 05	3 782	3 044,0	804,86	73,8	413,7	789,0	640,9	1 807,2	94,0
Birkweiler	337 009 05	721	589,1	817,05	12,9	72,3	63,9	51,9	438,9	11,1
Böchingen	337 012 05	771	646,1	838,02	13,4	105,6	117,1	95,1	403,4	25,6
Eschbach	337 022 05	616	447,0	725,59	15,4	59,7	70,5	57,2	304,7	8,4
Frankweiler	337 026 05	852	716,8	841,30	11,7	97,8	187,9	152,6	440,5	11,7
Göcklingen	337 031 05	903	541,5	599,72	27,7	70,1	63,6	51,6	380,7	8,8
Heuchelheim-Klingen	337 040 05	831	590,7	710,80	39,2	78,0	74,7	60,7	399,8	9,7
Ilbesheim bei Landau i. d. Pf.	337 042 05	1 164	819,9	704,40	33,0	149,7	112,0	91,8	517,6	23,7
Impflingen	337 043 05	904	537,4	594,50	28,1	84,0	15,9	13,1	403,2	5,0
Knöringen	337 050 05	461	308,8	669,84	8,2	40,6	17,5	14,2	237,8	6,7
Leinsweiler	337 051 05	440	421,0	956,80	10,6	79,0	104,0	84,4	232,2	12,1
Ranschbach	337 065 05	642	379,4	590,89	12,3	51,0	39,9	32,4	275,4	6,2
Sieboldingen	337 073 05	1 031	804,4	780,21	10,7	101,9	180,7	146,8	508,0	32,7
Walsheim	337 082 05	578	876,3	1 516,11	16,0	53,6	594,9	483,2	306,4	14,4

Landkreis Verbandsgemeinde Gemeinde	Gem.- Schl.- Nr.	Be- völkerung am 30.06.2017	Steuereinnahmen insgesamt (netto)		Einnahmen aus der / dem					
					Grundsteuer		Gewerbesteuer		Gemeindeanteil an der	
					A	B	Auf- kommen (brutto)	Ein- nahmen (netto) ¹	Ein- kommen- steuer	Umsatz- steuer
					1 000 EUR					
		Anzahl	1 000 EUR	EUR je Einw.						

noch: LK Südliche Weinstraße

VG Maikammer	337 000 06	8 111	8 133,9	1 002,83	140,0	928,8	3 463,4	2 840,9	3 916,8	265,0
Kirrweiler (Pfalz)	337 047 06	2 019	2 369,8	1 173,74	63,0	258,1	1 204,1	987,0	971,5	82,3
Maikammer	337 052 06	4 373	3 780,2	864,44	47,7	445,6	1 311,1	1 076,6	2 070,8	124,1
Sankt Martin	337 070 06	1 719	1 983,9	1 154,13	29,3	225,1	948,2	777,2	874,5	58,5
VG Offenbach an der Queich	337 000 07	12 655	15 715,8	1 241,86	114,8	2 026,4	8 191,8	6 696,3	6 044,2	793,3
Bornheim	337 014 07	1 551	4 297,1	2 770,56	8,5	325,5	3 470,5	2 836,5	761,0	361,9
Essingen	337 023 07	2 240	1 542,5	688,59	41,0	233,6	213,5	175,3	1 063,2	21,2
Hochstadt (Pfalz)	337 041 07	2 460	1 888,9	767,86	40,3	232,5	439,1	358,9	1 184,8	59,8
Offenbach an der Queich	337 061 07	6 404	7 987,3	1 247,23	25,1	1 234,8	4 068,8	3 325,6	3 035,2	350,3
LK Südwestpfalz	340 000 00	95 685	69 379,3	725,08	394,1	12 301,1	18 787,3	15 323,3	38 077,3	2 833,3
VG Dahnner Felsenland	340 000 01	14 474	10 872,2	751,15	37,6	2 109,9	3 574,8	2 921,3	5 221,4	483,2
Bobenthal	340 001 01	289	175,1	605,77	3,1	34,6	33,5	27,2	105,0	3,5
Bruchweiler-Bärenbach	340 501 01	1 545	1 027,9	665,29	2,7	183,4	281,0	229,7	553,0	53,0
Bundenthal	340 502 01	1 113	668,0	600,22	1,6	136,4	107,7	88,5	412,6	24,3
Busenberg	340 002 01	1 202	621,6	517,11	3,1	142,3	21,6	17,5	446,8	7,7
Dahn, St.	340 004 01	4 598	5 005,3	1 088,58	6,5	831,2	2 624,1	2 144,7	1 683,6	322,1
Erweiler	340 009 01	1 190	664,3	558,24	1,3	148,0	73,6	59,8	434,9	16,7
Erlenbach bei Dahn	340 010 01	313	189,1	604,21	1,5	41,8	51,1	41,5	99,6	2,9
Fischbach bei Dahn	340 011 01	1 523	941,0	617,89	5,2	227,4	213,0	174,6	505,3	23,7
Hirschthal	340 021 01	116	36,1	311,37	0,4	10,5	0,1	0,1	23,0	1,5
Ludwigswinkel	340 029 01	749	492,6	657,72	3,1	122,6	74,8	60,7	255,0	7,9
Niederschlettenbach	340 033 01	303	161,2	531,97	1,1	34,4	15,7	12,8	109,1	2,6
Nothweiler	340 034 01	143	78,2	547,08	0,5	22,7	4,0	3,3	47,7	1,5
Rumbach	340 039 01	431	202,3	469,41	2,7	50,2	-0,1	-0,1	146,2	1,6
Schindhard	340 043 01	553	385,9	697,84	2,0	70,5	52,0	42,2	260,2	9,0
Schönau (Pfalz)	340 045 01	406	223,5	550,48	2,7	54,0	22,9	18,8	139,6	5,3
VG Hauenstein	340 000 02	8 722	8 067,2	924,92	13,5	1 258,5	3 902,9	3 170,4	3 256,3	332,5
Darstein	340 005 02	193	94,0	487,03	0,4	23,4	-4,2	-3,4	70,5	2,0
Dimbach	340 006 02	187	88,7	474,32	0,4	16,6	1,6	1,3	68,9	0,4
Hauenstein	340 014 02	3 939	3 922,2	995,75	1,5	688,5	1 903,8	1 546,5	1 472,6	200,7
Hinterweidenthal	340 020 02	1 531	1 012,2	661,15	3,2	198,3	294,4	239,1	513,3	51,6
Lug	340 030 02	590	407,5	690,61	0,3	64,9	88,7	72,0	260,2	8,1
Schwanheim	340 047 02	585	1 608,9	2 750,33	0,9	73,5	1 553,7	1 262,1	229,6	40,9
Spirkelbach	340 049 02	693	410,0	591,67	0,8	67,8	26,0	21,2	315,2	2,1
Wilgartswiesen	340 057 02	1 004	523,6	521,51	6,1	125,5	38,9	31,6	325,9	26,7
VG Pirmasens-Land	340 000 03	12 177	7 820,8	642,26	53,1	1 521,8	1 306,1	1 061,0	4 918,3	190,2
Bottenbach	340 205 03	749	461,9	616,64	7,6	62,3	84,6	68,7	313,0	5,5
Eppenbrunn	340 008 03	1 343	697,7	519,54	6,4	165,2	85,9	69,8	430,6	11,0
Hilst	340 019 03	329	191,1	580,80	0,6	41,2	16,7	13,6	130,2	3,2
Kröppen	340 026 03	685	430,7	628,73	8,8	79,3	48,9	39,7	293,4	4,8
Lemberg	340 028 03	3 858	2 424,3	628,39	14,0	527,2	377,1	306,3	1 501,7	55,2
Obersimten	340 036 03	625	500,5	800,78	1,8	78,3	133,3	108,3	299,0	9,9
Ruppertsweiler	340 040 03	1 488	1 087,3	730,68	1,2	175,5	213,2	173,2	706,5	21,9
Schweix	340 048 03	305	181,8	595,92	0,9	42,2	10,3	8,3	120,0	7,5
Trulben	340 052 03	1 132	726,9	642,11	4,7	144,2	157,6	128,0	424,7	18,4
Vinningen	340 053 03	1 663	1 118,7	672,69	7,2	206,4	178,6	145,1	699,2	52,7
VG Rodalben	340 000 04	14 072	10 317,8	733,22	24,8	1 868,8	2 749,4	2 233,4	5 719,1	420,4
Clausen	340 003 04	1 385	869,0	627,43	2,4	169,6	121,0	98,3	583,1	10,2
Donsieders	340 007 04	952	740,0	777,33	7,7	118,7	251,1	204,0	379,0	26,5
Leimen	340 027 04	937	542,9	579,43	4,3	119,4	65,2	52,9	343,1	18,5
Merzalben	340 031 04	1 167	833,2	713,94	4,5	150,8	216,2	175,6	459,2	38,5
Münchweiler an der Rodalb	340 032 04	2 833	2 373,7	837,86	3,4	430,5	712,8	579,1	1 243,7	106,0
Rodalben, St.	340 038 04	6 798	4 959,1	729,49	2,6	879,9	1 383,0	1 123,5	2 711,0	220,7

Landkreis Verbandsgemeinde Gemeinde	Gem.- Schl.- Nr.	Be- völkerung am 30.06.2017	Steuereinnahmen insgesamt (netto)		Einnahmen aus der / dem					
					Grundsteuer		Gewerbesteuer		Gemeindeanteil an der	
					A	B	Auf- kommen (brutto)	Ein- nahmen (netto) ¹	Ein- kommen- steuer	Umsatz- steuer
					1 000 EUR					
		Anzahl	1 000 EUR	EUR je Einw.						

noch: LK Südwestpfalz

VG Thaleischweiler-Wallhalben	340 000 09	17 632	11 357,4	644,14	120,5	2 098,9	2 149,7	1 748,1	6 891,6	436,1
Biedershausen	340 204 09	193	126,3	654,54	6,1	13,3	7,4	6,0	98,4	1,9
Herschberg	340 017 09	820	433,7	528,93	11,2	88,1	18,8	15,5	305,0	11,8
Hettenhausen	340 018 09	232	119,5	514,99	2,9	24,9	15,9	12,9	75,1	2,7
Höheischweiler	340 023 09	873	615,2	704,73	3,1	115,1	191,7	155,7	317,8	19,8
Höhrfröschchen	340 024 09	901	589,9	654,76	3,7	111,2	57,6	46,8	407,6	17,0
Knopp-Labach	340 215 09	434	218,2	502,71	3,2	37,6	7,5	6,1	167,8	1,3
Krähenberg	340 216 09	158	85,6	541,77	4,2	16,7	10,9	8,9	53,1	1,9
Maßweiler	340 217 09	992	537,9	542,21	10,7	102,5	-33,2	-27,1	417,7	30,0
Nünschweiler	340 035 09	740	434,8	587,62	8,8	86,6	70,4	57,2	273,3	5,9
Obernheim-Kirchenarnbach	340 219 09	1 655	666,2	402,53	5,0	119,3	90,1	73,9	459,9	3,6
Petersberg	340 037 09	867	652,8	752,99	3,9	128,0	158,0	128,3	372,1	16,8
Reifenberg	340 220 09	810	494,8	610,84	7,1	81,9	28,2	22,9	371,7	7,8
Rieschweiler-Mühlbach	340 222 09	2 067	1 363,7	659,74	8,4	222,5	312,6	253,9	816,6	53,8
Saalstadt	340 041 09	317	228,8	721,87	5,6	34,6	33,4	27,2	158,5	2,2
Schauerberg	340 042 09	197	90,8	460,84	4,4	13,1	4,8	3,9	68,1	0,5
Schmitshausen	340 224 09	417	231,6	555,46	4,6	36,7	26,8	21,8	161,7	5,4
Thaleischweiler-Fröschen	340 051 09	3 318	2 416,1	728,18	7,1	550,3	573,7	466,0	1 191,7	190,6
Wallhalben	340 225 09	861	635,3	737,86	2,9	104,6	165,6	135,7	365,6	23,9
Weselberg	340 055 09	1 276	1 139,4	892,94	13,6	178,6	376,6	305,9	605,1	33,0
Winterbach (Pfalz)	340 228 09	504	276,7	548,98	4,0	33,3	32,9	26,7	204,9	6,2
VG Waldfischbach-Burgalben	340 000 06	12 221	9 697,8	793,53	32,9	1 784,6	2 431,2	1 974,9	5 106,0	759,3
Geiselberg	340 012 06	796	866,5	1 088,52	2,6	147,0	361,3	293,5	386,9	34,3
Heltersberg	340 015 06	2 023	2 113,6	1 044,77	5,9	313,5	639,9	519,8	919,1	348,7
Hermersberg	340 016 06	1 739	1 257,0	722,86	8,9	225,6	270,0	219,3	765,9	33,3
Höheinöd	340 022 06	1 236	705,5	570,81	9,0	159,4	43,5	35,3	486,8	11,1
Horbach	340 025 06	564	352,4	624,82	1,5	75,1	-0,6	-0,5	231,3	42,7
Schmalenberg	340 044 06	764	492,6	644,83	1,9	85,9	66,3	53,9	337,7	10,4
Steinalben	340 050 06	394	271,0	687,80	0,9	57,4	52,2	42,4	164,2	4,7
Waldfischbach-Burgalben	340 054 06	4 705	3 639,1	773,46	2,3	720,6	998,5	811,1	1 814,2	274,2
VG Zweibrücken-Land	340 000 08	16 387	11 246,2	686,28	111,6	1 658,7	2 673,3	2 214,1	6 964,6	211,7
Althornbach	340 201 08	704	973,5	1 382,88	6,0	128,3	661,0	552,2	252,2	30,4
Battweiler	340 202 08	686	425,4	620,15	4,7	59,0	49,1	39,9	314,2	4,3
Bechhofen	340 203 08	2 135	1 422,7	666,38	3,4	197,1	144,5	117,4	1 080,8	16,4
Contwig	340 206 08	4 851	3 567,1	735,34	23,7	546,3	1 076,2	895,6	1 986,9	85,6
Dellfeld	340 207 08	1 422	834,9	587,11	5,1	124,8	146,8	120,7	562,9	15,4
Dietrichingen	340 208 08	347	199,4	574,57	10,7	33,3	21,0	17,2	135,0	1,0
Großbundenbach	340 209 08	339	182,9	539,50	6,3	28,7	-6,6	-5,4	149,3	1,8
Großsteinhausen	340 210 08	595	326,2	548,31	4,8	55,3	0,9	0,7	259,0	3,1
Hornbach, St.	340 211 08	1 483	913,1	615,71	13,9	156,5	150,9	122,6	587,4	25,4
Käshofen	340 212 08	672	439,9	654,56	8,8	59,5	41,6	33,8	332,4	2,4
Kleinbundenbach	340 213 08	426	241,4	566,75	5,3	33,7	21,2	17,2	180,8	2,5
Kleinsteinhausen	340 214 08	759	437,0	575,76	5,2	65,4	43,8	36,0	319,6	5,8
Mauschbach	340 218 08	305	339,0	1 111,57	3,1	36,0	181,1	150,6	139,4	8,8
Riedelberg	340 221 08	486	224,3	461,48	4,5	30,0	24,2	19,7	165,8	2,3
Roskopf	340 223 08	356	243,1	682,87	1,6	34,7	32,2	26,5	176,0	2,2
Walshausen	340 226 08	306	234,0	764,76	3,2	26,7	77,6	63,0	138,0	1,2
Wiesbach	340 227 08	515	242,1	470,12	1,5	43,4	7,8	6,4	185,0	3,0
LK Trier-Saarburg	235 000 00	148 109	97 901,1	661,01	1 057,5	15 784,9	32 091,4	26 288,4	50 057,6	4 114,5
VG Hermeskeil	235 000 01	14 918	10 297,4	690,27	75,9	1 794,6	3 103,7	2 525,0	5 303,1	533,6
Bescheid	235 005 01	394	178,7	453,45	2,9	30,2	27,7	22,5	117,3	4,5
Beuren (Hochwald)	235 008 01	931	462,1	496,37	8,2	67,1	44,3	36,3	337,7	8,7
Damflos	235 014 01	616	379,5	616,00	2,2	41,2	95,8	78,1	249,2	5,1
Geisfeld	235 030 01	508	276,1	543,44	4,5	38,9	50,1	40,7	187,4	3,3
Grimburg	235 035 01	478	235,6	492,97	5,3	38,0	12,7	10,3	178,9	1,0
Gusenburg	235 036 01	1 148	623,1	542,75	4,8	100,3	48,2	40,4	467,2	4,4
Hermeskeil, St.	235 045 01	6 142	5 472,3	890,97	13,7	1 068,0	2 385,1	1 937,5	2 027,1	405,1

noch: T 12 Steuereinnahmen, Realsteuerhebesätze, Realsteueraufbringungskraft und Steuereinnahmekraft der Gemeinden 2017

Landkreis Verbandsgemeinde Gemeinde	Gem.- Schl.- Nr.	Be- völkerung am 30.06.2017	Steuereinnahmen insgesamt (netto)		Einnahmen aus der / dem					
					Grundsteuer		Gewerbesteuer		Gemeindeanteil an der	
					A	B	Auf- kommen (brutto)	Ein- nahmen (netto) ¹	Ein- kommen- steuer	Umsatz- steuer
					1 000 EUR					
		Anzahl	1 000 EUR	EUR je Einw.						

noch: LK Trier-Saarburg

Hinzert-Pöler	235 047 01	289	147,4	510,17	3,6	18,7	19,9	16,1	103,3	3,1
Naurath (Wald)	235 092 01	224	89,5	399,61	3,1	16,1	-2,2	-1,8	67,4	2,7
Neuhütten	235 093 01	737	403,7	547,70	4,0	59,0	32,9	26,8	305,0	4,5
Rascheid	235 112 01	473	334,6	707,41	3,9	33,1	129,0	105,4	183,8	6,3
Reinsfeld	235 114 01	2 350	1 350,4	574,64	14,8	238,2	184,2	151,0	856,6	78,4
Züsch	235 153 01	628	344,4	548,45	5,0	45,8	76,0	61,7	222,3	6,4
VG Kell am See	235 000 02	9 284	6 114,3	658,58	80,2	913,5	1 615,4	1 312,5	3 504,4	271,1
Baldringen	235 003 02	255	145,7	571,53	2,0	17,6	19,3	16,0	108,6	1,0
Greimerath	235 033 02	962	442,2	459,64	4,0	69,8	65,8	53,5	302,1	9,6
Heddert	235 040 02	251	151,5	603,55	1,8	22,3	9,8	8,0	117,1	1,4
Hentern	235 043 02	394	219,1	556,03	2,9	28,4	40,1	32,5	152,3	1,7
Kell am See	235 058 02	1 926	1 667,7	865,89	11,9	249,1	706,4	573,8	753,0	74,2
Lampaden	235 072 02	561	320,6	571,40	4,8	37,6	91,4	74,3	197,9	2,9
Mandern	235 081 02	849	587,5	692,02	6,9	111,2	-73,4	-59,7	400,8	125,5
Paschel	235 105 02	237	127,6	538,58	3,3	14,9	5,6	4,5	102,5	1,3
Schillingen	235 119 02	1 204	1 039,9	863,74	9,9	97,1	524,0	425,7	485,6	17,8
Schömerich	235 123 02	126	67,4	535,10	2,2	7,6	10,6	8,6	47,7	1,0
Vierhennenborn	235 140 02	210	131,6	626,69	12,6	15,3	33,3	27,0	74,0	0,9
Waldweiler	235 142 02	825	412,3	499,77	5,2	73,0	29,5	23,9	300,2	7,2
Zerf	235 152 02	1 484	801,1	539,81	12,7	169,6	153,1	124,3	462,6	26,5
VG Konz	235 000 03	32 010	19 749,8	616,99	185,9	3 912,2	5 390,5	4 483,3	10 066,3	981,3
Kanzem	235 055 03	644	316,2	490,96	11,7	54,9	13,7	11,1	231,3	4,8
Konz, St.	235 068 03	18 256	12 453,6	682,17	69,2	2 424,6	3 639,9	3 046,2	6 032,4	804,9
Nittel	235 095 03	2 451	962,2	392,59	36,6	265,6	208,5	169,9	466,7	17,6
Oberbillig	235 096 03	976	376,5	385,73	6,3	85,2	23,8	19,4	259,4	3,6
Onsdorf	235 101 03	137	79,6	580,84	6,4	8,3	8,1	6,6	57,0	0,6
Pellingen	235 106 03	1 110	647,4	583,28	3,9	110,1	116,8	94,8	425,7	9,0
Tawern	235 132 03	2 639	1 282,2	485,86	10,5	287,5	178,6	145,1	794,2	36,6
Temmels	235 133 03	756	242,3	320,44	5,2	54,0	4,8	3,9	169,7	7,6
Wasserliesch	235 143 03	2 267	1 364,9	602,07	2,8	342,3	229,3	186,8	770,0	54,2
Wawern	235 144 03	586	306,8	523,53	4,0	51,7	31,3	25,5	212,9	10,7
Wellen	235 146 03	798	338,1	423,69	3,0	102,3	91,3	74,2	136,3	18,4
Wiltingen	235 148 03	1 390	1 380,1	992,86	26,3	125,6	844,3	699,7	510,8	13,4
VG Ruwer	235 000 04	18 368	10 786,6	587,25	73,1	1 579,2	1 948,4	1 597,7	7 228,3	205,8
Bonerath	235 010 04	233	231,9	995,48	2,1	14,5	166,1	136,2	78,0	0,2
Farschweiler	235 021 04	796	351,2	441,22	3,6	53,2	72,5	59,5	220,1	12,3
Gusterath	235 037 04	1 960	1 256,0	640,83	2,4	178,1	170,3	139,6	909,4	18,9
Gutweiler	235 038 04	642	389,0	605,93	1,5	63,5	68,8	56,7	256,0	6,5
Herl	235 044 04	260	163,9	630,27	1,3	17,9	59,7	49,0	89,9	4,2
Hinzenburg	235 046 04	142	60,4	425,19	0,4	8,9	5,6	4,6	45,3	0,5
Holzerath	235 050 04	438	226,1	516,26	1,2	30,9	4,4	3,6	185,9	2,5
Kasel	235 056 04	1 316	787,8	598,66	8,3	128,7	66,8	54,8	571,7	16,9
Korlingen	235 070 04	808	506,6	626,98	1,3	59,1	71,0	58,2	379,9	4,6
Lorscheid	235 080 04	553	307,8	556,63	1,7	43,4	51,8	42,4	205,3	11,9
Mertesdorf	235 085 04	1 661	1 180,0	710,40	7,4	183,5	211,3	173,2	783,8	17,4
Morscheid	235 090 04	945	467,1	494,32	2,8	64,3	22,5	18,6	366,8	9,2
Ollmuth	235 100 04	163	82,6	506,65	2,3	9,6	6,2	5,1	62,6	1,3
Osburg	235 103 04	2 449	1 461,6	596,82	10,5	184,8	404,7	331,7	883,9	34,6
Pluwig	235 107 04	1 649	863,2	523,48	3,4	162,1	131,7	108,0	560,5	23,1
Riveris	235 116 04	408	212,6	521,10	0,3	29,8	12,5	10,2	165,8	3,3
Schöndorf	235 124 04	754	388,8	515,70	3,6	56,0	54,9	45,0	274,2	6,2
Sommerau	235 129 04	73	41,5	568,89	0,8	5,9	6,4	5,2	27,6	1,6
Thomm	235 135 04	1 057	538,7	509,67	3,9	70,9	51,3	42,1	411,4	5,4
Waldrach	235 141 04	2 061	1 269,6	616,02	14,3	214,1	309,9	254,1	750,6	25,4
VG Saarburg	235 000 05	23 482	13 707,4	583,74	172,0	2 397,3	4 943,7	4 018,2	6 449,8	561,9
Ayl	235 002 05	1 548	903,5	583,65	10,9	184,4	152,6	123,9	509,6	70,2
Fisch	235 025 05	416	129,2	310,60	9,0	25,6	5,7	4,6	86,6	1,3
Freudenburg	235 028 05	1 732	827,7	477,86	7,0	183,5	234,1	192,4	402,5	33,0

Landkreis Verbandsgemeinde Gemeinde	Gem.- Schl.- Nr.	Be- völkerung am 30.06.2017	Steuereinnahmen insgesamt (netto)		Einnahmen aus der / dem						
					Grundsteuer		Gewerbesteuer		Gemeindeanteil an der		
					A	B	Auf- kommen (brutto)	Ein- nahmen (netto) ¹	Ein- kommen- steuer	Umsatz- steuer	
					1 000 EUR						
		Anzahl	1 000 EUR	EUR je Einw.							
noch: LK Trier-Saarburg											
Irsch	235 052 05	1 551	788,1	508,15	6,6	146,4	131,6	106,9	512,8	12,3	
Kastel-Staad	235 057 05	409	203,7	497,97	1,9	30,9	40,7	33,0	131,7	3,7	
Kirf	235 062 05	817	355,1	434,68	16,4	60,2	84,7	68,8	197,9	5,5	
Mannebach	235 082 05	324	131,7	406,54	3,9	25,0	8,1	6,6	91,6	2,3	
Merzkirchen	235 154 05	791	301,7	381,38	18,5	58,7	46,1	37,4	174,6	3,9	
Ockfen	235 098 05	610	352,2	577,37	7,8	52,9	41,1	33,4	248,5	5,6	
Palzem	235 104 05	1 490	520,9	349,59	34,4	131,2	62,0	50,4	285,4	8,8	
Saarburg, St.	235 118 05	7 348	6 000,2	816,58	10,8	869,7	3 214,8	2 611,5	2 127,2	357,5	
Schoden	235 122 05	691	337,0	487,67	2,9	51,1	34,1	27,7	250,2	3,3	
Serrig	235 126 05	1 671	800,3	478,95	13,3	159,0	103,4	84,0	521,8	14,7	
Taben-Rodt	235 131 05	789	344,9	437,17	5,8	75,9	28,2	22,9	219,6	17,2	
Trassem	235 136 05	1 180	590,1	500,09	1,2	121,4	99,3	80,7	369,5	11,8	
Wincheringen	235 149 05	2 115	1 121,0	530,04	21,8	221,4	657,3	533,9	320,1	10,9	
VG Schweich an der Röm. Weinstr.	235 000 06	28 053	22 790,7	812,42	330,6	3 084,4	9 673,6	7 912,0	10 393,8	1 024,2	
Bekond	235 004 06	935	635,8	679,98	10,3	79,4	270,0	223,8	306,7	12,7	
Detzem	235 015 06	613	341,2	556,60	19,7	41,6	87,3	71,6	202,5	5,4	
Ensch	235 019 06	462	227,1	491,62	9,3	33,1	37,9	30,8	145,5	5,0	
Fell	235 022 06	2 501	1 128,3	451,16	13,7	178,5	179,6	146,3	759,9	20,9	
Föhren	235 026 06	2 819	3 046,3	1 080,63	4,2	354,0	1 608,0	1 318,1	1 148,2	223,3	
Kenn	235 060 06	2 595	2 028,6	781,75	6,5	340,5	492,5	400,1	1 143,9	133,3	
Klüsserath	235 063 06	1 059	540,2	510,09	25,7	89,9	100,9	81,9	329,3	10,1	
Köwerich	235 067 06	349	238,3	682,73	10,1	28,8	79,5	65,2	128,5	4,3	
Leiwien	235 074 06	1 559	1 576,3	1 011,11	55,8	299,9	727,2	590,8	561,7	86,4	
Longen	235 077 06	84	43,1	512,74	1,4	5,7	3,5	2,8	31,8	0,7	
Longuich	235 078 06	1 289	3 568,0	2 768,04	21,3	183,8	3 308,7	2 687,7	547,7	123,7	
Mehring	235 083 06	2 388	1 394,8	584,11	35,0	240,1	300,2	246,1	832,6	41,5	
Naurath (Eifel)	235 091 06	359	149,7	417,12	0,7	25,0	2,4	2,0	118,5	1,9	
Pölich	235 108 06	485	293,4	605,05	11,1	47,1	98,0	79,6	141,1	16,2	
Riol	235 115 06	1 228	775,5	631,49	14,4	101,9	112,3	93,1	551,8	9,6	
Schleich	235 120 06	222	89,4	402,63	6,8	19,3	2,1	1,7	60,1	1,5	
Schweich, St.	235 125 06	7 901	5 791,6	733,02	20,6	895,9	1 929,6	1 599,2	2 952,1	293,8	
Thörnich	235 134 06	177	156,2	882,43	11,5	20,0	66,7	54,2	69,1	2,3	
Tritenheim	235 207 06	1 028	766,8	745,90	52,3	99,9	267,2	217,0	362,7	31,7	
VG Trier-Land	235 000 07	21 994	14 454,9	657,22	139,7	2 104,0	5 416,0	4 439,7	7 111,8	536,7	
Aach	235 001 07	1 126	578,6	513,83	3,5	87,1	47,0	38,6	424,1	19,4	
Franzenheim	235 027 07	364	174,7	480,07	4,9	20,8	41,3	33,8	111,7	1,3	
Hockweiler	235 048 07	280	198,9	710,45	1,4	18,2	32,1	26,3	149,8	1,3	
Igel	235 051 07	2 110	988,9	468,69	8,9	224,6	60,8	49,8	685,1	12,4	
Kordel	235 069 07	2 081	1 147,7	551,53	5,1	215,2	216,6	177,6	711,8	30,9	
Langsur	235 073 07	1 714	1 056,8	616,57	17,0	150,9	608,3	498,6	359,6	20,8	
Newel	235 094 07	2 768	1 365,6	493,36	19,8	230,7	140,7	115,3	962,0	21,1	
Ralingen	235 111 07	2 106	951,9	452,01	22,8	174,7	137,5	112,7	608,3	16,0	
Trierweiler	235 137 07	3 831	4 840,7	1 263,55	12,7	526,1	3 144,2	2 577,4	1 418,5	289,1	
Welschbillig	235 501 07	2 623	1 234,8	470,76	30,9	213,0	218,8	179,4	730,7	62,4	
Zemmer	235 151 07	2 991	1 916,2	640,66	12,9	242,8	768,7	630,1	950,4	61,9	
LK Vulkaneifel	233 000 00	60 809	54 870,5	902,34	489,9	6 536,6	27 957,7	22 810,0	21 489,9	2 955,7	
VG Daun	233 000 01	22 749	18 431,0	810,19	139,5	2 323,3	7 600,3	6 234,6	8 500,3	1 134,7	
Betteldorf	233 006 01	267	121,1	453,72	2,1	15,2	22,2	18,1	82,7	1,2	
Bleckhausen	233 008 01	299	133,0	444,71	2,0	20,1	-	-	109,6	0,1	
Brockscheid	233 011 01	208	108,2	520,06	0,5	15,9	37,1	30,5	56,0	4,6	
Darscheid	233 014 01	821	480,8	585,68	2,3	63,0	42,9	34,8	347,4	29,8	
Daun, St.	233 501 01	7 953	8 731,4	1 097,87	26,2	1 099,1	4 302,7	3 547,0	3 262,9	769,9	
Demerath	233 016 01	304	113,9	374,58	4,0	15,1	13,4	10,9	80,0	2,4	
Deudesfeld	233 017 01	406	307,2	756,56	3,0	45,9	127,3	103,4	143,8	9,3	
Dockweiler	233 018 01	642	439,3	684,23	2,4	51,6	192,4	156,3	211,7	14,8	
Dreis-Brück	233 020 01	836	826,1	988,16	5,9	110,5	414,0	336,3	329,2	40,8	
Ellscheid	233 021 01	257	149,5	581,78	3,6	13,6	64,7	52,6	75,2	3,3	

Landkreis Verbandsgemeinde Gemeinde	Gem.- Schl.- Nr.	Be- völkerung am 30.06.2017	Steuereinnahmen insgesamt (netto)		Einnahmen aus der / dem					
					Grundsteuer		Gewerbesteuer		Gemeindeanteil an der	
					A	B	Auf- kommen (brutto)	Ein- nahmen (netto) ¹	Ein- kommen- steuer	Umsatz- steuer
					1 000 EUR					
		Anzahl	1 000 EUR	EUR je Einw.						

noch: LK Vulkaneifel

Gefell	233 025 01	101	45,3	448,83	1,1	5,8	2,9	2,4	35,2	0,3
Gillendorf	233 027 01	1 436	954,6	664,74	10,6	143,4	252,7	207,1	546,5	37,9
Hinterweiler	233 030 01	198	71,2	359,59	1,7	10,4	-	-	57,7	0,5
Hörscheid	233 031 01	127	76,5	602,55	3,0	5,6	19,9	16,0	50,9	0,6
Immerath	233 034 01	234	108,7	464,47	2,6	18,7	21,6	17,7	64,0	3,3
Kirchweiler	233 039 01	383	221,8	579,00	2,2	21,3	52,7	42,8	151,3	2,2
Kradenbach	233 040 01	151	59,5	393,94	1,7	9,0	0,3	0,2	46,6	1,5
Mehren	233 042 01	1 441	1 250,9	868,08	5,9	180,7	540,4	443,0	544,1	71,7
Meisburg	233 043 01	250	107,2	428,92	3,8	14,9	26,0	21,1	62,5	3,8
Mückeln	233 046 01	224	117,0	522,51	1,7	14,5	24,0	19,5	77,6	2,3
Nerdlen	233 049 01	243	715,5	2 944,65	3,0	56,6	679,6	552,0	75,7	27,2
Niederstadtfeld	233 052 01	458	247,7	540,84	3,0	38,7	11,1	9,0	163,2	31,9
Oberstadtfeld	233 055 01	544	322,9	593,62	2,4	35,8	49,3	40,0	233,0	10,0
Sarmersbach	233 061 01	186	94,2	506,25	2,3	8,5	21,8	17,6	63,5	1,6
Saxler	233 062 01	81	22,4	276,16	1,9	2,0	-	-	17,7	0,2
Schalkenmehren	233 063 01	571	493,3	863,86	3,6	59,9	211,3	174,2	237,3	15,6
Schönbach	233 064 01	273	111,2	407,25	2,2	14,9	12,2	10,0	81,0	1,6
Schutz	233 065 01	131	66,7	509,17	2,3	14,1	15,9	12,9	34,4	1,1
Steineberg	233 067 01	212	134,5	634,48	1,7	12,0	52,9	43,3	75,4	1,0
Steiningen	233 068 01	200	173,7	868,40	1,6	13,0	90,9	73,8	81,4	3,6
Strohn	233 070 01	499	229,3	459,53	5,2	22,4	68,4	55,0	139,6	5,9
Strotzbüsch	233 071 01	411	167,9	408,60	2,8	24,9	42,5	34,5	95,0	8,2
Üdersdorf	233 075 01	1 135	539,4	475,26	6,8	62,6	71,8	58,3	395,5	10,0
Udler	233 074 01	275	149,1	542,10	2,3	13,1	15,9	13,0	118,5	0,7
Utzerath	233 077 01	174	88,5	508,78	2,6	9,4	19,1	15,6	58,0	0,7
Wallenborn	233 079 01	432	277,3	642,00	2,3	32,6	57,5	46,7	184,3	9,4
Weidenbach	233 081 01	249	123,0	493,78	3,8	20,6	19,3	15,7	76,4	5,5
Winkel (Eifel)	233 084 01	137	51,3	374,47	3,4	8,0	4,0	3,3	35,4	0,1
VG Gerolstein	233 000 02	13 597	17 128,1	1 259,70	100,6	1 536,5	12 098,8	9 832,0	4 789,4	805,8
Berlingen	233 004 02	231	653,1	2 827,06	1,9	25,5	638,3	520,1	94,6	9,7
Birresborn	233 204 02	1 125	714,0	634,64	9,1	99,7	242,8	199,0	382,1	19,7
Densborn	233 209 02	511	1 113,1	2 178,35	5,0	61,7	954,7	775,5	156,8	112,2
Duppach	233 211 02	295	128,7	436,13	7,9	15,3	15,4	12,5	91,7	0,5
Gerolstein, St.	233 026 02	7 649	11 962,8	1 563,97	34,6	1 008,3	9 376,7	7 616,9	2 700,9	564,9
Hohenfels-Essingen	233 033 02	315	131,2	416,51	4,2	23,1	12,7	10,3	90,0	2,0
Kalenborn-Scheuern	233 036 02	392	280,1	714,48	7,2	27,6	109,7	89,1	146,0	8,5
Kopp	233 223 02	181	80,4	444,41	6,0	17,0	23,1	18,8	36,4	1,4
Mürtenbach	233 227 02	552	395,1	715,68	9,3	58,1	148,4	120,6	170,0	34,9
Neroth	233 050 02	828	459,0	554,33	4,0	72,7	50,3	41,2	326,3	10,6
Pelm	233 056 02	977	870,1	890,54	3,3	90,4	469,4	381,3	358,6	31,1
Rockeskyll	233 058 02	229	174,6	762,38	2,9	18,7	51,6	41,9	104,3	5,9
Salm	233 060 02	312	166,1	532,28	5,3	18,3	5,8	4,7	131,6	4,4
VG Hillesheim	233 000 03	8 743	7 407,0	847,19	86,7	839,6	3 520,0	2 882,5	3 161,8	372,6
Basberg	233 002 03	87	30,9	354,72	1,7	4,9	-6,5	-5,3	29,3	0,2
Berndorf	233 005 03	512	249,5	487,37	4,4	30,0	46,8	38,0	172,2	2,0
Dohm-Lammersdorf	233 019 03	181	101,1	558,49	3,2	8,8	35,3	28,7	58,4	1,5
Hillesheim, St.	233 029 03	3 164	2 964,5	936,96	17,1	407,5	1 381,9	1 142,3	1 171,7	203,6
Kerpen (Eifel)	233 038 03	468	316,9	677,15	6,2	41,8	83,9	68,8	188,1	6,7
Nohn	233 229 03	441	335,4	760,53	5,9	41,0	143,7	116,7	159,6	10,5
Oberbettingen	233 053 03	731	359,2	491,43	3,6	43,0	37,3	30,6	254,8	25,1
Oberehe-Stroheich	233 054 03	290	134,4	463,29	5,4	15,6	23,7	19,2	88,5	2,6
Üxheim	233 076 03	1 368	1 488,2	1 087,84	23,0	130,4	856,8	702,3	558,8	57,9
Walsdorf	233 080 03	886	438,2	494,60	5,2	42,5	143,5	112,8	264,7	9,9
Wiesbaum	233 083 03	615	988,7	1 607,60	11,1	74,3	773,5	628,4	215,8	52,7
VG Kelberg	233 000 04	7 170	5 446,3	759,59	67,3	771,5	2 395,9	1 926,8	2 370,9	274,7
Arbach	233 201 04	138	63,6	460,88	1,7	7,9	3,5	2,8	51,1	0,0
Beinhausen	233 003 04	81	44,4	548,21	0,9	4,1	16,9	13,7	25,2	0,1
Bereborn	233 202 04	114	45,6	399,70	1,4	6,9	4,7	3,7	31,8	0,9
Berenbach	233 203 04	170	77,8	457,47	0,8	14,3	2,4	2,0	58,5	1,8

Landkreis Verbandsgemeinde Gemeinde	Gem.- Schl.- Nr.	Be- völkerung am 30.06.2017	Steuereinnahmen insgesamt (netto)		Einnahmen aus der / dem					
					Grundsteuer		Gewerbesteuer		Gemeindeanteil an der	
					A	B	Auf- kommen (brutto)	Ein- nahmen (netto) ¹	Ein- kommen- steuer	Umsatz- steuer
					1 000 EUR					
		Anzahl	1 000 EUR	EUR je Einw.						

noch: LK Vulkaneifel

Bodenbach	233 205 04	209	98,6	471,97	3,4	17,2	21,0	17,1	51,7	2,2
Bongard	233 206 04	245	152,3	621,60	3,1	17,3	18,5	14,9	115,2	1,5
Borler	233 207 04	76	38,9	511,91	2,3	8,4	-	-	27,6	0,3
Boxberg	233 010 04	218	107,8	494,69	2,4	10,6	29,9	24,1	69,8	0,4
Brücktal	233 208 04	71	37,4	526,75	1,6	7,1	-5,1	-4,1	31,0	1,7
Drees	233 210 04	169	107,9	638,40	2,5	31,3	22,7	18,5	53,3	2,3
Gelenberg	233 212 04	88	96,6	1 098,01	1,8	8,2	68,0	55,2	29,1	1,9
Gunderath	233 213 04	128	192,9	1 506,91	0,4	68,5	88,3	71,7	36,4	15,5
Höchstberg	233 215 04	342	253,2	740,35	1,9	34,1	120,0	97,5	111,5	7,4
Horperath	233 216 04	121	31,4	259,09	1,2	8,5	-	-	20,3	0,1
Hörschhausen	233 032 04	125	82,2	657,76	1,2	8,0	26,4	21,2	48,5	2,7
Kaperich	233 217 04	178	145,1	815,43	0,8	20,1	99,9	80,4	37,1	5,8
Katzwinkel	233 037 04	137	47,2	344,36	2,0	6,0	3,8	3,1	33,0	2,3
Kelberg	233 218 04	2 067	2 440,1	1 180,51	11,3	264,5	1 595,0	1 278,3	689,8	186,1
Kirsbach	233 220 04	73	47,5	650,77	2,0	4,6	12,3	9,9	29,4	1,2
Kolverath	233 222 04	101	26,4	261,71	1,7	6,6	-0,5	-0,4	18,0	0,4
Kötterichen	233 221 04	117	52,2	446,16	0,4	9,1	7,2	5,7	35,9	0,9
Lirstal	233 224 04	214	104,8	489,57	1,7	14,5	25,4	20,0	64,0	4,1
Mannebach	233 225 04	247	115,8	469,00	4,1	13,9	19,9	15,8	79,7	1,2
Mosbruch	233 226 04	141	93,3	661,56	1,8	10,9	7,9	6,4	71,8	0,9
Neichen	233 048 04	123	66,0	536,26	1,3	7,1	14,2	11,5	44,1	1,8
Nitz	233 228 04	32	- 6,2	- 193,81	1,3	2,4	-35,8	-28,4	16,3	2,0
Oberelz	233 230 04	112	50,6	451,89	2,4	8,4	-	-	39,3	0,1
Reimerath	233 233 04	59	35,6	603,08	1,9	4,8	9,7	7,8	20,9	0,0
Retterath	233 234 04	310	123,7	399,09	3,5	24,6	20,1	16,4	75,7	1,7
Sassen	233 236 04	90	140,4	1 559,61	0,9	42,5	89,2	72,5	22,8	0,9
Uersfeld	233 242 04	705	428,0	607,15	1,9	63,3	76,8	62,4	276,4	22,5
Ueß	233 243 04	44	48,4	1 098,89	0,9	5,3	30,5	24,8	14,3	2,7
Welcherath	233 244 04	125	56,8	454,46	1,1	10,6	3,0	2,4	41,2	1,1
VG Obere Kyll	233 000 05	8 550	6 458,1	755,33	95,8	1 065,6	2 342,8	1 934,1	2 667,4	368,0
Birgel	233 007 05	455	291,2	639,94	5,4	37,6	101,9	83,5	145,0	9,3
Esch	233 022 05	408	230,4	564,64	12,1	31,7	1,5	1,2	161,9	0,6
Feusdorf	233 023 05	511	261,1	510,88	3,1	46,6	13,5	11,1	161,7	3,2
Gönnersdorf	233 028 05	465	317,2	682,25	3,8	66,8	57,1	46,8	149,1	21,8
Hallschlag	233 214 05	480	484,0	1 008,28	11,4	70,7	268,0	224,3	137,4	25,4
Jünkerath	233 035 05	1 799	899,2	499,81	5,7	286,8	-5,6	-4,6	430,3	143,7
Kerschenbach	233 219 05	206	270,8	1 314,69	3,4	13,8	230,5	188,4	49,9	1,8
Lissendorf	233 041 05	1 114	754,9	677,62	13,2	195,8	157,5	131,8	324,9	28,8
Ormont	233 232 05	362	424,8	1 173,48	6,7	27,9	260,5	211,6	143,8	24,5
Reuth	233 235 05	169	90,3	534,03	0,0	0,0	15,7	12,7	67,9	3,8
Scheid	233 237 05	120	115,6	963,25	4,2	7,1	58,3	47,3	52,9	0,9
Schüller	233 239 05	307	142,9	465,58	2,2	20,0	14,1	11,5	89,5	2,3
Stadtkyll	233 240 05	1 504	1 853,5	1 232,35	11,1	229,5	1 108,6	918,8	543,3	98,0
Steffeln	233 241 05	650	322,4	495,94	13,4	31,3	61,1	49,7	209,9	3,8
LK Westerwaldkreis	143 000 00	200 974	212 927,6	1 059,48	506,3	24 531,5	116 508,9	94 828,1	81 571,9	10 821,3
VG Bad Marienberg (Ww.)	143 000 01	19 358	19 275,8	995,75	39,8	2 455,7	10 496,0	8 560,0	6 807,7	1 330,0
Bad Marienberg (Ww.), St.	143 206 01	5 908	8 123,7	1 375,03	3,7	961,3	5 719,3	4 674,6	1 690,8	774,5
Bölsberg	143 211 01	230	112,2	487,87	1,2	21,6	5,0	4,1	82,5	1,5
Dreisbach	143 216 01	598	564,6	944,08	2,6	52,5	326,4	265,1	222,8	17,6
Fehl-Ritzhausen	143 222 01	784	499,3	636,86	2,1	61,2	140,6	114,2	307,0	10,9
Großseifen	143 227 01	620	337,2	543,94	0,6	65,9	40,1	32,6	220,1	15,3
Hahn bei Marienberg	143 231 01	485	243,6	502,34	1,0	37,3	41,5	33,7	163,7	7,0
Hardt	143 234 01	447	286,5	640,91	1,3	38,5	112,2	91,2	147,2	6,6
Hof	143 243 01	1 257	1 522,1	1 210,88	2,4	174,0	894,4	726,6	535,1	78,8
Kirburg	143 248 01	598	462,5	773,43	1,6	48,6	208,9	169,7	227,4	13,1
Langenbach bei Kirburg	143 253 01	1 088	730,4	671,30	1,2	132,1	163,1	134,1	397,1	59,4
Lautzenbrücken	143 255 01	405	299,0	738,26	1,3	29,8	141,7	115,1	144,3	6,7
Mörlen	143 264 01	539	231,3	429,19	2,0	40,7	16,1	13,1	171,7	1,6

Landkreis Verbandsgemeinde Gemeinde	Gem.- Schl.- Nr.	Be- völkerung am 30.06.2017	Steuereinnahmen insgesamt (netto)		Einnahmen aus der / dem					
					Grundsteuer		Gewerbesteuer		Gemeindeanteil an der	
					A	B	Auf- kommen (brutto)	Ein- nahmen (netto) ¹	Ein- kommen- steuer	Umsatz- steuer
					1 000 EUR					
		Anzahl	1 000 EUR	EUR je Einw.						

noch: LK Westerwaldkreis

Neunkhausen	143 270 01	1 057	1 032,1	976,40	4,8	98,6	586,9	476,8	401,5	44,8
Nisterau	143 277 01	845	624,0	738,48	1,9	94,3	140,8	114,4	364,4	46,1
Nistertal	143 279 01	1 221	1 276,8	1 045,72	2,1	191,9	628,8	510,8	473,3	94,5
Norken	143 280 01	963	1 060,9	1 101,67	2,4	168,5	564,7	458,7	369,8	54,5
Stockhausen-Ilfurth	143 297 01	455	228,4	502,07	1,6	32,7	41,4	33,7	153,9	3,2
Unnau	143 300 01	1 858	1 641,1	883,28	5,9	206,3	723,9	591,7	734,9	94,0
VG Hachenburg	143 000 02	24 046	22 429,0	932,75	106,2	2 803,9	11 328,7	9 216,9	9 102,3	1 102,7
Alpenrod	143 202 02	1 569	1 501,3	956,86	10,0	167,4	803,8	653,0	588,4	72,3
Astert	143 204 02	232	118,6	511,09	0,7	17,3	14,4	11,8	86,5	1,1
Atzelgift	143 205 02	613	611,5	997,50	1,5	73,1	287,4	233,4	267,0	34,0
Borod	143 212 02	541	242,6	448,49	2,2	38,8	28,0	22,9	174,6	1,5
Dreifelden	143 215 02	243	180,8	743,85	2,1	35,4	39,7	32,2	101,6	7,2
Gehlert	143 223 02	596	357,6	599,98	2,8	60,0	29,5	23,9	239,6	30,2
Giesenhausen	143 225 02	326	165,0	506,25	4,3	27,2	9,4	7,7	123,2	1,0
Hachenburg, St.	143 229 02	5 954	8 366,8	1 405,24	8,4	988,8	5 080,5	4 127,0	2 641,3	583,7
Hattert	143 235 02	1 737	1 096,4	631,20	9,5	150,8	355,4	288,7	608,6	33,0
Heimborn	143 236 02	269	158,4	588,99	2,9	22,2	4,5	3,7	123,1	6,1
Heuzert	143 240 02	123	49,7	404,43	1,5	9,5	2,9	2,3	35,2	0,8
Höchstebach	143 241 02	673	372,4	553,32	2,9	58,5	48,8	39,7	251,0	18,4
Kroppach	143 250 02	658	608,2	924,34	2,0	80,3	307,3	249,6	249,5	24,2
Kundert	143 252 02	253	134,0	529,74	2,4	17,5	4,7	3,8	109,3	0,4
Limbach	143 257 02	416	237,2	570,22	1,8	41,8	30,1	24,9	163,2	2,7
Linden	143 258 02	158	121,4	768,20	0,7	19,8	45,7	37,1	59,6	3,7
Lochum	143 259 02	307	176,7	575,59	2,2	32,7	30,2	24,5	105,5	9,8
Luckenbach	143 260 02	656	2 036,2	3 104,02	1,1	81,8	2 109,5	1 713,6	203,0	34,6
Marzhausen	143 261 02	249	121,0	485,82	3,3	18,0	13,6	11,1	86,0	1,5
Merkelbach	143 262 02	429	187,4	436,91	1,6	35,4	7,8	6,3	139,2	2,4
Mörsbach	143 265 02	446	271,2	608,06	6,1	39,6	52,5	43,1	173,9	4,5
Mudenbach	143 267 02	746	395,8	530,59	3,1	61,6	121,2	99,7	224,0	4,2
Mündersbach	143 268 02	747	746,2	998,93	4,9	93,5	393,4	319,5	268,4	55,7
Müschelbach	143 269 02	966	750,6	777,02	1,0	109,8	278,1	228,0	344,3	64,1
Nister	143 276 02	1 010	774,0	766,30	2,0	108,6	381,0	315,7	310,6	33,4
Roßbach	143 287 02	832	500,6	601,68	6,4	71,8	90,9	73,8	338,2	6,6
Steinebach an der Wied	143 294 02	822	538,8	655,47	3,8	68,9	197,0	160,1	293,8	8,6
Stein-Wingert	143 296 02	229	65,9	287,93	2,2	16,4	0,2	0,2	46,3	0,4
Streithausen	143 299 02	509	579,5	1 138,59	1,3	78,5	328,9	269,6	210,9	18,2
Wahlrod	143 301 02	874	495,3	566,65	5,5	80,2	164,1	133,3	259,0	15,0
Welkenbach	143 306 02	142	81,0	570,61	2,2	13,0	14,8	12,2	51,7	0,6
Wied	143 310 02	497	276,1	555,54	2,7	61,4	30,4	25,2	164,2	19,8
Winkelbach	143 313 02	224	110,6	493,88	1,3	24,5	23,0	19,1	61,3	3,1
VG Höhr-Grenzhausen	143 000 03	13 566	12 693,9	935,71	12,2	1 637,2	5 352,0	4 364,1	5 689,5	954,0
Hilgert	143 030 03	1 492	1 412,2	946,50	1,5	178,0	446,5	366,0	818,3	41,1
Hillscheid	143 031 03	2 453	3 516,6	1 433,61	4,8	323,5	2 254,9	1 831,7	1 146,5	204,4
Höhr-Grenzhausen, St.	143 032 03	9 368	7 593,8	810,61	5,6	1 114,7	2 606,6	2 130,4	3 613,7	706,0
Kammerforst	143 040 03	253	171,3	677,04	0,4	20,9	44,0	35,9	111,0	2,5
VG Montabaur	143 000 04	39 208	61 646,8	1 572,30	66,7	5 278,6	42 117,4	34 289,6	19 656,6	2 250,5
Boden	143 005 04	545	538,7	988,43	1,0	77,9	200,0	162,5	261,9	34,2
Daubach	143 008 04	471	355,6	755,06	0,5	41,4	22,6	18,4	290,2	3,7
Eitelborn	143 013 04	2 465	1 926,4	781,49	6,3	255,4	440,4	357,8	1 283,0	15,5
Gackebach	143 020 04	519	717,8	1 383,07	1,9	60,7	452,0	367,1	263,8	22,3
Girod	143 021 04	1 177	850,6	722,68	3,6	107,4	222,5	180,8	542,6	13,0
Görgeshausen	143 023 04	859	885,4	1 030,75	0,7	192,4	294,5	239,2	396,6	54,5
Großholbach	143 024 04	985	671,5	681,69	1,8	81,5	153,6	124,7	455,1	6,2
Heilberscheid	143 026 04	672	450,4	670,22	3,0	53,1	38,1	30,9	358,8	3,2
Heiligenroth	143 027 04	1 404	5 901,7	4 203,48	2,2	389,9	5 601,7	4 550,5	717,1	239,4
Holler	143 033 04	1 033	779,0	754,14	2,4	96,5	134,1	109,0	553,5	15,0
Horbach	143 034 04	685	412,9	602,80	1,5	51,5	30,3	24,6	314,4	17,9
Hübingen	143 036 04	541	244,3	451,64	0,9	48,9	39,3	31,9	156,1	5,1
Kadenbach	143 039 04	1 348	997,7	740,15	1,3	118,1	69,6	56,5	811,9	6,8

Landkreis Verbandsgemeinde Gemeinde	Gem.- Schl.- Nr.	Be- völkerung am 30.06.2017	Steuereinnahmen insgesamt (netto)		Einnahmen aus der / dem					
					Grundsteuer		Gewerbesteuer		Gemeindeanteil an der	
					A	B	Auf- kommen (brutto)	Ein- nahmen (netto) ¹	Ein- kommen- steuer	Umsatz- steuer
					1 000 EUR					
		Anzahl	1 000 EUR	EUR je Einw.						

noch: LK Westerwaldkreis

Montabaur, St.	143 048 04	13 083	34 700,0	2 652,29	11,6	2 262,3	30 119,8	24 543,6	6 367,5	1 478,8
Nentershausen	143 051 04	2 032	1 765,7	868,95	1,6	235,2	632,9	514,1	917,4	94,4
Neuhäusel	143 052 04	2 023	1 961,4	969,57	1,8	244,2	564,5	458,5	1 206,0	46,7
Niederelbert	143 053 04	1 668	1 720,1	1 031,26	4,2	196,4	746,2	606,2	865,1	45,3
Niedererbach	143 054 04	1 002	675,9	674,58	3,0	89,6	70,0	56,8	516,9	6,4
Nomborn	143 055 04	706	429,1	607,75	2,4	62,2	54,6	44,3	314,5	3,7
Oberelbert	143 057 04	1 141	719,3	630,42	1,9	102,1	88,0	71,5	531,4	10,1
Ruppach-Goldhausen	143 065 04	1 240	1 494,9	1 205,54	1,1	145,4	840,1	682,4	588,7	73,9
Simmern	143 071 04	1 477	1 694,8	1 147,46	7,0	151,9	844,2	685,8	818,8	26,4
Stahlhofen	143 072 04	698	528,0	756,46	0,9	68,5	104,9	85,2	366,4	5,1
Untershausen	143 077 04	481	476,4	990,37	0,7	47,8	189,7	154,1	264,2	8,2
Welschneudorf	143 079 04	953	749,2	786,16	3,6	98,4	164,1	133,3	494,8	14,7
VG Ransbach-Baumbach	143 000 05	14 807	15 747,1	1 063,49	22,8	2 096,7	8 244,1	6 714,5	5 979,5	880,9
Alsbach	143 001 05	629	358,9	570,59	2,6	51,3	61,9	50,3	249,3	2,7
Breitenau	143 006 05	705	428,6	607,96	3,9	63,1	80,1	65,1	287,1	6,3
Caan	143 007 05	702	417,5	594,69	0,8	61,6	26,0	21,1	327,6	4,0
Deesen	143 009 05	662	408,4	616,92	1,8	60,7	107,9	87,7	245,3	8,9
Hundsorf	143 038 05	425	296,1	696,75	1,1	36,7	39,8	32,3	214,1	9,9
Nauort	143 050 05	2 232	1 506,2	674,82	2,6	228,8	252,4	203,7	1 031,2	34,3
Oberhaid	143 059 05	381	208,7	547,80	2,1	31,0	38,0	30,9	139,1	3,8
Ransbach-Baumbach, St.	143 062 05	7 632	11 168,9	1 463,44	4,0	1 423,4	7 471,4	6 088,2	2 833,8	795,0
Sessenbach	143 068 05	483	379,5	785,78	0,9	55,7	93,9	76,3	235,7	8,6
Wirscheid	143 082 05	335	186,8	557,66	1,1	30,9	5,6	4,6	147,7	0,7
Wittgert	143 084 05	621	387,5	623,91	1,9	53,6	67,0	54,4	268,4	6,7
VG Rennerod	143 000 06	16 797	15 023,4	894,41	69,8	1 871,4	7 482,5	6 078,8	6 087,4	848,2
Bretthausen	143 214 06	182	112,0	615,38	1,8	14,9	14,7	11,9	79,8	2,3
Elsoff (Ww.)	143 218 06	892	1 284,8	1 440,41	6,1	100,6	941,8	765,1	343,6	65,2
Hellenhahn-Schellenberg	143 237 06	1 239	796,8	643,06	3,8	106,5	259,0	210,4	457,8	13,6
Homberg	143 244 06	175	96,7	552,30	1,5	12,0	10,4	8,4	73,0	0,8
Hüblingen	143 245 06	303	143,6	473,92	2,0	26,2	13,4	10,9	101,8	1,1
Irmtraut	143 246 06	787	409,9	520,89	7,7	81,3	74,1	60,7	242,9	12,9
Liebenscheid	143 256 06	856	1 109,0	1 295,54	4,4	104,1	755,6	613,8	320,5	61,3
Neunkirchen	143 271 06	528	406,1	769,09	3,5	64,5	99,8	81,1	199,0	55,0
Neustadt/Westerwald	143 272 06	590	339,5	575,49	1,1	44,5	66,0	53,6	230,8	8,0
Niederroßbach	143 274 06	704	459,8	653,07	3,1	57,3	176,2	143,1	245,1	8,9
Nister-Möhrendorf	143 278 06	302	239,5	793,06	0,5	26,6	87,8	71,3	135,5	4,5
Oberrod	143 282 06	682	315,3	462,28	2,1	51,0	39,4	32,0	225,3	2,8
Oberroßbach	143 283 06	343	600,8	1 751,52	2,1	59,6	473,1	384,3	114,5	38,4
Rehe	143 285 06	956	1 973,1	2 063,94	3,1	105,9	1 749,8	1 421,4	318,4	120,5
Rennerod, St.	143 286 06	4 328	3 988,6	921,59	11,0	642,9	2 012,5	1 634,8	1 389,3	298,2
Salzburg	143 291 06	239	113,6	475,29	0,8	19,3	0,9	0,8	87,1	4,9
Seck	143 292 06	1 174	792,0	674,59	5,1	117,5	195,3	158,7	484,1	21,2
Stein-Neukirch	143 295 06	422	270,3	640,55	1,7	33,3	56,5	45,9	183,5	4,1
Waigandshain	143 302 06	201	- 14,3	- 71,30	2,4	26,6	-176,1	-143,1	74,7	23,7
Waldmühlen	143 303 06	330	156,2	473,27	1,8	22,9	23,5	19,1	108,8	1,9
Westernohe	143 309 06	910	1 016,5	1 117,06	2,6	90,5	511,9	415,8	417,8	85,2
Willingen	143 311 06	283	229,4	810,54	0,6	33,2	74,4	60,5	122,9	11,7
Zehnhausen bei Rennerod	143 315 06	371	184,3	496,65	0,8	30,1	22,4	18,2	131,1	1,9
VG Selters (Ww.)	143 000 07	16 256	15 943,9	980,80	66,0	1 875,0	8 623,3	7 005,0	6 170,3	771,0
Ellenhausen	143 015 07	292	164,2	562,25	2,1	23,1	44,6	36,3	100,8	0,9
Ewighausen	143 221 07	236	142,5	603,98	1,8	20,8	17,5	14,2	103,8	0,3
Freilingen	143 018 07	643	388,3	603,90	1,3	72,8	17,6	14,3	268,9	28,7
Freirachdorf	143 019 07	668	273,0	408,75	2,9	50,6	3,9	3,1	205,1	7,6
Goddert	143 022 07	425	289,9	682,11	1,5	43,5	96,3	78,2	161,4	3,7
Hartenfels	143 025 07	804	669,9	833,22	3,8	108,5	191,3	155,4	331,0	67,6
Herschbach	143 029 07	2 809	2 598,5	925,05	6,7	319,2	1 235,1	1 003,3	1 132,5	125,6
Krümmel	143 041 07	325	206,9	636,50	2,1	26,0	75,2	61,1	109,3	7,4
Marienrachdorf	143 044 07	1 010	618,1	612,00	3,8	97,7	89,2	72,4	426,2	15,9
Maroth	143 045 07	248	115,5	465,59	2,0	20,0	21,4	17,4	74,7	0,8

Landkreis Verbandsgemeinde Gemeinde	Gem.- Schl.- Nr.	Be- völkerung am 30.06.2017	Steuereinnahmen insgesamt (netto)		Einnahmen aus der / dem					
					Grundsteuer		Gewerbesteuer		Gemeindeanteil an der	
					A	B	Auf- kommen (brutto)	Ein- nahmen (netto) ¹	Ein- kommen- steuer	Umsatz- steuer
					1 000 EUR					
		Anzahl	1 000 EUR	EUR je Einw.						

noch: LK Westerwaldkreis

Maxsain	143 046 07	1 099	635,6	578,37	7,8	91,0	191,7	155,7	364,1	13,5
Nordhofen	143 056 07	548	354,5	646,81	2,3	53,1	38,9	31,6	250,4	14,7
Quirnbach	143 061 07	481	309,8	643,98	1,3	44,1	18,4	15,0	241,7	4,5
Rückeroth	143 064 07	500	228,2	456,32	2,2	36,4	16,7	13,6	172,4	1,6
Schenkelberg	143 066 07	628	381,0	606,73	2,2	50,9	92,5	75,1	244,7	5,2
Selters (Ww.), St.	143 067 07	2 797	6 729,2	2 405,88	3,7	589,5	5 916,4	4 806,1	892,2	434,2
Sessenhausen	143 069 07	903	808,7	895,59	4,1	82,8	374,6	304,3	393,8	21,6
Steinen	143 075 07	259	131,6	508,03	2,9	18,2	30,0	24,4	83,4	1,5
Vielbach	143 078 07	531	307,1	578,41	2,6	45,9	18,2	14,8	235,2	7,0
Weidenhahn	143 305 07	571	300,6	526,46	3,7	40,3	65,9	53,5	197,6	2,3
Wölferlingen	143 085 07	479	290,8	607,15	5,1	40,7	68,0	55,2	181,1	6,4
VG Wallmerod	143 000 08	14 692	12 318,8	838,47	47,4	1 435,7	4 754,9	3 862,5	6 477,5	449,5
Arnshöfen	143 203 08	140	76,2	544,64	2,3	11,5	1,0	0,8	60,9	0,1
Berod bei Wallmerod	143 208 08	543	335,3	617,51	0,7	47,3	77,7	63,1	216,5	6,3
Bilkheim	143 210 08	500	403,8	807,58	1,7	38,2	201,6	163,8	191,5	6,8
Dreikirchen	143 011 08	1 038	817,0	787,10	2,1	105,5	211,5	171,8	509,9	24,1
Elbingen	143 501 08	307	156,7	510,51	0,7	21,4	40,2	32,6	98,7	2,7
Ettinghausen	143 220 08	333	196,2	589,20	0,5	28,5	44,5	36,1	124,9	5,0
Hahn am See	143 232 08	416	555,2	1 334,62	2,2	42,3	412,6	335,2	173,1	1,4
Herschbach (Oww.)	143 239 08	896	854,5	953,64	1,4	77,8	387,9	315,1	427,9	30,5
Hundsangen	143 037 08	2 077	1 517,1	730,45	6,0	213,0	314,0	255,0	969,5	67,7
Kuhnhöfen	143 251 08	163	118,2	725,15	1,3	11,8	25,5	20,7	83,1	0,7
Mähren	143 502 08	213	117,4	551,17	0,8	14,4	24,6	20,0	79,5	1,0
Meudt	143 263 08	1 878	1 997,3	1 063,53	8,2	185,3	1 120,7	910,4	814,2	73,8
Molsberg	143 266 08	457	288,4	631,12	2,4	34,9	59,6	48,4	197,6	3,6
Niederahr	143 273 08	820	1 197,6	1 460,48	1,4	105,4	743,0	603,6	379,7	105,0
Oberahr	143 281 08	557	398,7	715,88	2,7	54,7	53,5	43,5	275,4	19,7
Obererbach	143 058 08	515	345,3	670,48	0,9	45,2	44,9	36,5	258,4	2,6
Salz	143 290 08	869	568,1	653,69	2,2	65,9	155,2	126,1	362,7	8,1
Steinfrenz	143 074 08	773	521,5	674,59	5,9	73,6	85,3	69,3	353,0	16,2
Wallmerod	143 304 08	1 428	1 180,3	826,51	1,6	172,0	499,8	406,0	544,3	52,4
Weroth	143 080 08	580	558,4	962,80	1,5	74,6	226,4	183,9	276,1	21,2
Zehnhausen bei Wallmerod	143 316 08	189	115,6	611,53	0,8	12,6	25,4	20,6	80,7	0,4
VG Westerburg	143 000 09	22 744	17 017,3	748,21	53,6	2 445,2	6 786,4	5 538,2	8 009,0	888,8
Ailertchen	143 200 09	601	293,9	488,96	2,4	43,6	63,1	51,3	189,4	5,2
Bellingen	143 207 09	602	274,1	455,34	1,8	48,8	20,7	16,8	199,1	5,8
Berzhahn	143 209 09	492	254,2	516,61	2,4	45,1	41,9	34,1	168,7	1,8
Brandscheid	143 213 09	484	226,5	467,88	1,1	40,7	2,8	2,2	176,8	3,9
Enspel	143 219 09	287	242,0	843,15	0,7	29,7	104,4	84,8	114,0	12,0
Gemünden	143 224 09	1 005	504,2	501,68	1,8	85,8	66,1	53,7	352,5	6,8
Girkenroth	143 226 09	586	296,9	506,66	1,3	45,8	57,1	46,4	197,9	3,9
Guckheim	143 228 09	930	608,3	654,04	1,4	85,0	184,9	150,2	355,0	12,5
Halbs	143 233 09	368	194,2	527,61	1,1	29,8	15,9	12,9	144,0	5,1
Härtlingen	143 230 09	404	225,3	557,79	4,3	28,3	13,7	11,2	178,9	1,8
Hergenroth	143 238 09	448	220,7	492,57	1,0	36,1	35,7	29,0	150,1	2,2
Höhn	143 242 09	2 962	2 133,4	720,26	6,4	274,6	872,6	708,9	1 046,4	84,9
Kaden	143 247 09	581	309,7	533,06	1,9	55,4	43,1	35,0	209,9	5,1
Kölbigen	143 249 09	1 035	802,8	775,65	3,0	91,8	371,1	301,5	378,7	24,0
Langenhahn	143 254 09	1 374	1 910,1	1 390,15	1,9	157,8	1 511,0	1 227,4	457,5	60,5
Pottum	143 284 09	1 019	525,9	516,10	1,4	96,2	36,3	29,5	372,9	22,6
Rotenhain	143 288 09	541	334,6	618,44	3,7	52,4	100,3	82,5	190,1	1,7
Rothenbach	143 289 09	878	507,4	577,88	4,4	74,2	99,2	80,6	338,2	7,5
Stahlhofen am Wiesensee	143 293 09	327	270,7	827,68	1,0	58,0	91,7	74,5	108,1	26,3
Stockum-Püschchen	143 298 09	653	590,4	904,19	1,0	66,2	303,2	246,3	254,3	20,6
Weltersburg	143 307 09	308	188,2	610,90	1,2	26,0	57,1	46,4	104,7	8,9
Westerburg, St.	143 308 09	5 702	5 334,3	935,52	5,5	864,4	2 465,7	2 027,0	1 876,0	543,7
Willmenrod	143 312 09	653	324,3	496,69	1,7	51,8	38,1	31,2	230,8	6,5
Winnen	143 314 09	504	445,5	883,87	1,1	57,8	190,8	155,0	215,0	15,6

noch: T 12 Steuereinnahmen, Realsteuerhebesätze, Realsteueraufbringungskraft und Steuereinnahmekraft der Gemeinden 2017

Landkreis Verbandsgemeinde Gemeinde	Gem.- Schl.- Nr.	Be- völkerung am 30.06.2017	Steuereinnahmen insgesamt (netto)		Einnahmen aus der / dem					
					Grundsteuer		Gewerbesteuer		Gemeindeanteil an der	
					A	B	Auf- kommen (brutto)	Ein- nahmen (netto) ¹	Ein- kommen- steuer	Umsatz- steuer
					1 000 EUR					
Anzahl		1 000 EUR	EUR je Einw.							

noch: LK Westerwaldkreis

VG Wirges	143 000 10	19 500	20 831,5	1 068,28	21,6	2 632,1	11 323,6	9 198,5	7 592,1	1 345,8
Bannberscheid	143 003 10	658	599,5	911,12	1,4	113,6	202,1	164,2	291,6	27,3
Dernbach (Ww.)	143 010 10	2 505	2 194,8	876,15	4,0	255,3	1 023,4	831,3	878,7	221,4
Ebernhahn	143 012 10	1 232	1 593,0	1 293,01	0,7	197,0	990,2	804,4	512,6	76,2
Helferskirchen	143 028 10	1 196	752,2	628,95	1,8	106,6	206,6	167,8	455,1	17,7
Leuterod	143 042 10	853	680,5	797,75	1,2	77,6	180,2	146,4	435,4	17,6
Mogendorf	143 047 10	1 269	2 183,1	1 720,37	0,8	226,4	1 631,9	1 325,7	505,0	123,0
Moschheim	143 049 10	764	891,5	1 166,89	1,5	102,8	466,9	379,3	350,4	55,7
Niedersayn	143 275 10	169	127,6	754,83	1,1	15,6	45,7	37,2	71,8	1,3
Ötzingen	143 060 10	1 360	1 322,2	972,23	2,7	166,5	558,6	453,7	615,3	79,9
Siershahn	143 070 10	2 898	3 632,7	1 253,53	1,1	456,1	2 248,8	1 826,8	1 091,0	254,6
Staudt	143 073 10	1 264	2 095,6	1 657,90	2,2	201,7	1 380,0	1 121,0	652,4	116,5
Wirges, St.	143 081 10	5 332	4 758,8	892,49	3,1	713,1	2 389,1	1 940,8	1 732,8	354,6
Rheinland-Pfalz		4 070 170	4 404 053,5	1 082,03	19 511,7	560 473,8	2 195 001,5	1 801 483,0	1 702 007,2	245 917,0

Landkreis Verbandsgemeinde Gemeinde	Gem.- Schl.- Nr.	Realsteuer- hebesätze			Realsteueraufbringungskraft				Steuer- einnahmekraft der Gemeinden ²		Steuer- einnahmekraft der Gemeinden ² zuzüglich Schlüssel- zuweisung ³	
		Grund- steuer		Gew- be- steuer	insgesamt		Grund- steuer	Gew- erbe- steuer	Steuer- einnahmekraft der Gemeinden ²		Steuer- einnahmekraft der Gemeinden ² zuzüglich Schlüssel- zuweisung ³	
		A	B						1 000 EUR	EUR je Einw.	1 000 EUR	EUR je Einw.
		%			1 000 EUR	EUR je Einw.	EUR je Einw.	EUR je Einw.	1 000 EUR	EUR je Einw.	1 000 EUR	EUR je Einw.
Hilgenroth	132 052 01	330	370	380	59,3	199,74	108,02	91,72	153,3	516,07	216,8	729,86
Hirz-Maulsbach	132 053 01	300	365	365	73,7	243,09	101,15	141,94	169,0	557,74	245,1	809,01
Idelberg	132 056 01	420	420	380	10,6	183,12	125,55	57,57	29,4	507,16	43,2	744,93
Ingelbach	132 057 01	300	365	365	575,0	1 056,96	131,48	925,48	734,3	1 349,77	734,3	1 349,77
Isert	132 058 01	370	370	380	138,4	1 143,82	86,60	1 057,22	156,3	1 291,66	174,1	1 438,69
Kettenhausen	132 061 01	340	380	380	63,1	225,49	93,83	131,67	152,1	543,36	175,6	627,30
Kircheib	132 062 01	300	365	365	95,7	181,63	128,94	52,69	282,3	535,72	354,9	673,35
Kraam	132 064 01	300	365	365	14,8	84,01	78,63	5,38	83,6	474,85	118,4	672,63
Mammelzen	132 067 01	300	365	380	-518,7	-482,47	108,97	-591,44	-72,3	-67,22	-72,3	-67,22
Mehren	132 069 01	380	375	380	59,7	127,78	101,16	26,63	213,5	457,16	350,3	750,14
Michelbach (Ww.)	132 070 01	300	365	380	141,7	267,91	94,30	173,60	284,0	536,87	460,6	870,78
Neitersen	132 074 01	400	400	400	1 278,3	1 603,86	166,46	1 437,39	1 437,6	1 803,81	1 437,6	1 803,81
Obererbach (Ww.)	132 081 01	400	400	400	184,0	335,74	89,73	246,01	372,7	680,11	372,7	680,11
Oberirsen	132 082 01	340	400	380	75,9	124,48	98,59	25,88	274,0	449,20	454,2	744,65
Oberwambach	132 086 01	400	400	380	68,3	164,53	80,17	84,36	194,7	469,20	322,7	777,65
Ölsen	132 087 01	450	450	420	9,5	107,67	78,89	28,78	24,4	277,01	65,2	741,03
Racksen	132 092 01	400	420	380	13,7	95,15	92,85	2,31	70,7	491,23	111,1	771,39
Rettersen	132 094 01	300	365	365	59,1	165,12	90,04	75,08	170,1	475,01	267,0	745,92
Schöneberg	132 099 01	420	420	420	58,3	145,86	74,04	71,82	153,0	382,47	318,0	795,11
Sörth	132 106 01	330	380	380	73,7	308,23	107,89	200,33	147,0	615,06	187,8	785,84
Stürzelbach	132 109 01	400	400	400	62,1	260,89	105,03	155,87	160,2	673,04	201,1	845,11
Volkerzen	132 110 01	300	370	380	6,3	78,50	76,06	2,44	28,4	354,80	63,8	797,31
Werkhausen	132 114 01	340	380	380	27,3	118,12	94,26	23,86	103,3	447,23	174,1	753,69
Weyerbusch	132 115 01	330	390	400	722,4	523,50	156,59	366,91	1 142,8	828,12	1 142,8	828,12
Wölmersen	132 118 01	325	375	375	69,3	182,75	88,87	93,88	200,9	530,20	300,6	793,07
VG Betzdorf-Gebhardshain	132 000 09	370	393	401	13 301,4	510,16	134,38	375,78	22 742,7	872,27	24 224,5	929,10
Alsdorf	132 002 09	400	400	410	766,9	523,14	128,19	394,95	1 296,2	884,17	1 296,2	884,17
Betzdorf, St.	132 006 09	400	400	410	6 775,4	667,72	149,45	518,27	10 017,2	987,21	10 457,4	1 030,59
Dickendorf	132 020 09	380	380	400	105,3	311,40	94,10	217,30	217,3	642,87	246,6	729,49
Elben	132 024 09	380	380	380	190,6	567,40	114,71	452,69	322,2	959,00	322,2	959,00
Elkenroth	132 025 09	370	370	400	951,4	526,48	132,15	394,34	1 626,0	899,85	1 626,0	899,85
Fensdorf	132 030 09	380	380	390	120,6	306,78	110,41	196,37	284,3	723,41	300,8	765,44
Gebhardshain	132 039 09	330	365	380	792,5	412,13	132,99	279,13	1 522,5	791,71	1 742,3	906,04
Grünebach	132 042 09	400	400	410	82,1	157,96	113,05	44,91	344,1	661,64	381,5	733,70
Kausen	132 059 09	380	380	400	110,5	141,26	94,43	46,83	415,6	531,51	551,6	705,40
Malberg	132 066 09	380	380	390	144,7	149,66	96,43	53,23	534,3	552,50	708,6	732,78
Molzshain	132 071 09	380	380	400	61,9	115,76	100,42	15,34	302,6	565,53	397,7	743,36
Nauroth	132 073 09	380	380	380	601,9	540,80	119,01	421,79	967,2	869,01	1 025,1	921,04
Rosenheim (LK Altenkirchen)	132 095 09	375	375	380	445,1	590,35	157,28	433,07	719,1	953,69	719,1	953,69
Scheuerfeld	132 098 09	440	440	420	501,6	250,18	131,30	118,88	1 450,5	723,45	1 450,5	723,45
Steinebach/Sieg	132 107 09	320	370	380	1 180,4	951,13	137,83	813,30	1 560,0	1 257,08	1 560,0	1 257,08
Steineroth	132 108 09	390	390	400	102,1	177,24	111,91	65,32	327,5	568,60	445,0	772,59
Wallmenroth	132 111 09	380	400	410	368,4	314,87	138,15	176,72	836,1	714,58	993,7	849,29
VG Daaden-Herdorf	132 000 03	320	377	378	11 075,5	630,72	129,82	500,90	17 525,0	998,01	18 030,4	1 026,79
Daaden, St.	132 018 03	300	365	365	3 057,9	726,68	142,93	583,75	4 768,3	1 133,14	4 960,5	1 178,82
Derschen	132 019 03	300	365	365	374,2	391,01	112,27	278,74	711,6	743,60	720,7	753,12
Emmerzhäusen	132 026 03	300	365	365	88,0	126,94	100,49	26,45	366,0	528,11	500,9	722,83
Friedewald	132 036 03	300	365	365	1 155,9	1 028,35	154,43	873,91	1 569,6	1 396,42	1 569,6	1 396,42
Herdorf, St.	132 050 03	400	400	395	3 978,2	604,14	116,56	487,58	6 168,0	936,67	6 283,6	954,23
Mauden	132 068 03	300	365	390	14,6	135,46	102,81	32,65	62,5	578,60	62,5	578,60
Niederdreisbach	132 075 03	300	365	391	692,5	788,70	126,98	661,72	1 040,6	1 185,17	1 040,6	1 185,17
Nisterberg	132 079 03	300	365	370	120,8	322,05	110,14	211,91	245,5	654,70	245,5	654,70
Schutzbach	132 101 03	300	390	390	63,7	179,98	132,78	47,20	224,5	634,12	277,9	785,14
Weitefeld	132 113 03	320	365	365	1 529,8	671,53	153,25	518,28	2 368,6	1 039,76	2 368,6	1 039,76
VG Flammersfeld	132 000 04	316	370	380	4 663,4	389,40	133,03	256,37	9 025,4	753,63	10 492,7	876,15
Berzhäusen	132 005 04	320	370	370	37,0	192,68	98,64	94,05	94,4	491,76	137,5	716,29
Bürdenbach	132 015 04	320	370	380	104,7	182,72	140,97	41,75	265,1	462,61	389,7	680,15
Burglahr	132 016 04	320	370	380	103,2	210,12	108,25	101,86	244,4	497,81	339,2	690,75
Eichen	132 023 04	320	370	380	242,8	463,31	103,26	360,05	382,9	730,67	521,3	994,89

Landkreis Verbandsgemeinde Gemeinde	Gem.- Schl.- Nr.	Realsteuer- hebesätze			Realsteueraufbringungskraft				Steuer- einnahmekraft der Gemeinden ²		Steuer- einnahmekraft der Gemeinden ² zuzüglich Schlüssel- zuweisung ³	
		Grund- steuer		Ge- wer- be- steuer	insgesamt		Grund- steuer	Ge- wer- be- steuer				
		A	B		1 000 EUR	EUR je Einw.			1 000 EUR	EUR je Einw.	1 000 EUR	EUR je Einw.
		%										

noch: LK Alzey-Worms

Bermersheim vor der Höhe	331 008 01	300	365	365	86,8	224,18	113,56	110,62	267,7	691,72	295,8	764,42
Biebelnheim	331 010 01	330	400	395	150,5	227,02	134,82	92,20	523,6	789,80	523,6	789,80
Bornheim	331 012 01	300	365	365	428,3	487,78	132,69	355,09	795,8	906,37	795,8	906,37
Dintesheim	331 014 01	315	380	380	40,6	250,51	112,94	137,57	138,7	856,18	138,7	856,18
Eppelsheim	331 020 01	300	365	365	240,7	191,46	109,86	81,61	833,0	662,67	960,4	764,04
Erbes-Büdesheim	331 021 01	300	365	365	3 886,7	2 710,39	143,46	2 566,93	3 972,6	2 770,26	3 972,6	2 770,26
Esselborn	331 022 01	300	365	365	44,4	125,07	112,76	12,31	221,6	624,25	275,3	775,48
Flomborn	331 024 01	300	365	365	202,6	198,85	117,05	81,79	635,6	623,75	717,2	703,84
Flonheim	331 025 01	300	365	365	1 027,3	378,80	124,73	254,07	2 230,2	822,36	2 349,8	866,46
Framersheim	331 026 01	300	365	365	710,0	456,60	126,49	330,11	1 432,5	921,22	1 432,5	921,22
Freimersheim	331 027 01	300	365	365	127,3	174,20	110,20	64,00	465,4	636,67	551,1	753,95
Gau-Heppenheim	331 031 01	300	365	365	84,4	163,86	120,66	43,20	342,3	664,57	375,4	728,84
Gau-Odernheim	331 032 01	305	373	377	1 013,8	263,54	125,16	138,38	2 924,6	760,22	3 059,6	795,32
Kettenheim	331 042 01	285	338	352	66,2	217,70	127,89	89,81	218,7	719,27	224,9	739,81
Lonsheim	331 043 01	300	365	365	565,4	948,73	165,73	783,00	820,3	1 376,40	820,3	1 376,40
Mauchenheim	331 044 01	300	365	365	160,8	160,81	107,19	53,62	577,9	577,88	750,1	750,12
Nack	331 050 01	300	365	365	177,7	292,20	119,53	172,67	449,7	739,66	474,4	780,32
Nieder-Wiesen	331 051 01	327	365	365	132,6	216,31	98,62	117,69	386,3	630,21	448,4	731,44
Ober-Flörsheim	331 052 01	300	365	365	289,6	238,16	112,62	125,54	857,7	705,31	913,5	751,19
Offenheim	331 053 01	300	365	365	137,8	204,39	109,10	95,28	447,6	664,07	470,8	698,49
Wahlheim	331 067 01	300	365	365	163,3	282,99	112,08	170,91	422,9	733,01	436,1	755,80
VG Eich	331 000 02	301	366	366	4 618,2	354,48	150,10	204,38	10 144,7	778,69	10 897,1	836,43
Alsheim	331 002 02	300	365	370	756,4	278,79	155,15	123,64	1 948,2	718,09	2 104,3	775,63
Eich	331 018 02	300	365	365	1 768,2	494,89	146,26	348,63	3 237,5	906,10	3 460,7	968,58
Gimbsheim	331 034 02	300	365	365	1 106,9	366,76	167,42	199,34	2 412,0	799,21	2 471,6	818,94
Hamm am Rhein	331 038 02	300	365	365	531,0	259,42	133,54	125,88	1 459,2	712,83	1 566,4	765,23
Mettenheim	331 045 02	307	373	365	455,7	271,74	139,17	132,57	1 087,9	648,70	1 294,0	771,64
VG Monsheim	331 000 03	300	365	366	5 925,6	568,07	162,73	405,34	10 720,8	1 027,78	10 964,7	1 051,16
Flörsheim-Dalsheim	331 023 03	300	365	365	2 841,9	943,20	164,35	778,85	4 082,0	1 354,80	4 082,0	1 354,80
Hohen-Sülzen	331 041 03	300	365	365	250,1	348,29	155,08	193,20	575,2	801,14	575,2	801,14
Mölsheim	331 046 03	300	365	365	191,2	328,03	172,94	155,09	466,7	800,43	466,7	800,43
Monsheim	331 048 03	300	365	365	1 391,7	542,99	175,09	367,90	2 493,2	972,76	2 674,6	1 043,53
Mörstadt	331 047 03	300	365	365	413,5	421,52	173,34	248,17	938,4	956,56	938,4	956,56
Offstein	331 054 03	300	365	375	484,6	257,36	140,84	116,52	1 456,8	773,68	1 519,3	806,87
Wachenheim	331 066 03	300	365	365	352,6	511,03	153,72	357,31	708,5	1 026,79	708,5	1 026,79
VG Wöllstein	331 000 05	301	365	365	6 685,9	560,47	140,10	420,37	11 642,6	975,99	12 003,0	1 006,20
Eckelsheim	331 017 05	300	365	365	118,5	280,16	129,24	150,92	298,0	704,38	298,0	704,38
Gau-Bickelheim	331 030 05	300	365	365	1 874,3	892,93	152,88	740,05	2 648,6	1 261,85	2 648,6	1 261,85
Gumbsheim	331 035 05	300	365	365	107,0	178,93	103,46	75,47	375,5	627,93	409,7	685,07
Siefersheim	331 060 05	300	365	365	192,3	156,84	105,60	51,24	853,4	696,11	933,6	761,52
Stein-Bockenheim	331 062 05	300	365	365	168,6	246,10	120,30	125,79	461,5	673,77	503,3	734,68
Wendelsheim	331 070 05	300	365	365	1 006,1	725,37	149,28	576,09	1 603,9	1 156,39	1 603,9	1 156,39
Wöllstein	331 072 05	300	365	365	3 015,1	655,89	151,75	504,13	4 724,2	1 027,67	4 928,6	1 072,12
Wonsheim	331 075 05	305	370	370	204,1	223,26	128,33	94,94	677,4	741,15	677,4	741,15
VG Wonnegau	331 000 07	300	365	365	7 681,7	367,40	145,51	221,89	16 428,7	785,76	18 122,0	866,75
Bechtheim	331 006 07	300	365	365	943,9	530,87	162,08	368,80	1 630,9	917,24	1 630,9	917,24
Bermersheim	331 009 07	300	365	365	125,0	384,74	153,60	231,14	302,7	931,40	302,7	931,40
Dittelsheim-Heßloch	331 015 07	300	365	365	845,1	395,26	142,09	253,17	1 801,1	842,40	1 884,2	881,28
Frettenham	331 028 07	300	365	365	53,3	171,89	151,24	20,65	212,1	684,04	230,0	741,99
Gundersheim	331 036 07	300	365	365	735,8	453,89	158,44	295,45	1 466,4	904,65	1 466,4	904,65
Gundheim	331 037 07	300	365	365	367,1	407,47	174,76	232,71	851,6	945,16	851,6	945,16
Hangen-Weisheim	331 039 07	300	365	365	108,0	250,03	139,07	110,96	329,0	761,56	329,0	761,56
Hochborn	331 011 07	300	365	365	70,7	165,26	124,90	40,36	252,6	590,12	322,5	753,53
Monzernheim	331 049 07	300	365	365	169,8	288,72	141,00	147,72	438,7	746,07	489,8	833,07
Osthofen, St.	331 055 07	300	365	365	2 896,2	315,49	133,25	182,24	6 228,8	678,51	7 492,4	816,16
Westhofen	331 071 07	300	365	365	1 366,8	426,19	162,05	264,14	2 915,0	908,95	3 122,5	973,65

noch: T 12 Steuereinnahmen, Realsteuerhebesätze, Realsteueraufbringungskraft und Steuereinnahmekraft der Gemeinden 2017

Landkreis Verbandsgemeinde Gemeinde	Gem.- Schl.- Nr.	Realsteuer- hebesätze			Realsteueraufbringungskraft				Steuer- einnahmekraft der Gemeinden ²		Steuer- einnahmekraft der Gemeinden ² zuzüglich Schlüssel- zuweisung ³	
		Grund- steuer		Ge- wer- be- steuer	insgesamt		Grund- steuer	Ge- wer- be- steuer	Steuer- einnahmekraft der Gemeinden ²	Steuer- einnahmekraft der Gemeinden ²	1 000 EUR	EUR je Einw.
		A	B		1 000 EUR	EUR je Einw.						
		%			1 000 EUR	EUR je Einw.	EUR je Einw.	EUR je Einw.	1 000 EUR	EUR je Einw.	1 000 EUR	EUR je Einw.

noch: LK Bad Dürkheim

Laumersheim	332 033 07	300	365	365	198,3	217,65	125,53	92,12	695,6	763,58	695,6	763,58
Mertesheim	332 036 07	350	370	380	99,4	234,91	94,06	140,84	278,0	657,17	334,2	790,17
Neuleiningen	332 038 07	300	365	370	287,8	371,36	149,64	221,72	789,3	1 018,41	790,0	1 019,41
Obersülzen	332 040 07	300	365	380	246,6	377,08	140,65	236,43	654,7	1 001,09	654,7	1 001,09
Obrigheim (Pfalz)	332 041 07	325	370	395	1 036,5	385,17	147,08	238,09	2 429,7	902,91	2 545,0	945,74
Quirnheim	332 042 07	300	365	380	137,9	179,80	105,11	74,69	508,8	663,43	532,9	694,80
Tiefenthal	332 044 07	300	370	365	125,7	148,56	96,61	51,95	512,2	605,49	616,3	728,54
Wattenheim	332 047 07	300	370	365	222,1	140,46	109,74	30,72	1 040,5	658,11	1 138,9	720,38
VG Wachenheim an der Weinstraße	332 000 06	306	375	367	4 014,1	397,44	154,19	243,25	9 942,2	984,38	10 119,9	1 001,97
Ellerstadt	332 013 06	300	365	365	1 378,8	583,01	143,87	439,14	2 656,2	1 123,11	2 656,2	1 123,11
Friedelsheim	332 020 06	300	365	365	318,4	220,97	155,57	65,41	1 217,4	844,83	1 217,4	844,83
Gönnheim	332 022 06	330	365	365	350,9	226,13	150,30	75,83	1 291,2	831,94	1 291,9	832,43
Wachenheim a. d. W., St.	332 046 06	300	385	370	1 965,9	414,58	160,19	254,38	4 777,5	1 007,49	4 954,4	1 044,79

LK Bad Kreuznach

Bad Kreuznach, gkSt.	133 000 00	315	404	388	77 465,1	492,04	131,27	360,78	138 410,6	879,16	157 030,1	997,43
Bad Kreuznach, gkSt.	133 006 00	390	450	405	37 535,3	746,30	158,85	587,45	54 248,8	1 078,61	61 836,3	1 229,47
Kirn, St.	133 052 00	345	390	390	4 351,0	529,45	138,64	390,81	6 740,2	820,18	8 172,1	994,42
VG Bad Kreuznach	133 000 01	308	377	369	2 851,9	222,43	101,53	120,90	8 760,0	683,20	9 829,8	766,64
Altenbamberg	133 003 01	330	400	380	128,3	174,75	104,87	69,88	489,2	666,53	529,7	721,65
Biebelsheim	133 012 01	300	365	365	166,8	268,64	114,67	153,97	480,5	773,73	480,5	773,73
Feilbingert	133 030 01	325	395	385	245,3	158,94	90,04	68,91	896,9	581,29	1 080,3	700,11
Frei-Laubersheim	133 031 01	300	365	365	210,0	201,15	106,17	94,98	674,0	645,58	813,8	779,49
Fürfeld	133 032 01	300	365	365	301,4	191,59	91,98	99,61	909,7	578,33	1 178,7	749,36
Hackenheim	133 037 01	300	365	365	500,7	241,41	106,14	135,27	1 622,3	782,23	1 622,3	782,23
Hallgarten	133 039 01	330	400	370	137,3	178,98	74,62	104,36	427,8	557,70	582,2	759,01
Hochstätten	133 045 01	330	420	380	75,8	120,86	70,33	50,53	304,4	485,47	472,5	753,59
Neu-Bamberg	133 069 01	330	380	365	396,2	418,43	109,78	308,65	877,4	926,48	877,4	926,48
Pfaffen-Schwabenheim	133 078 01	310	375	380	361,2	277,65	128,64	149,01	894,1	687,21	987,4	758,96
Pleitersheim	133 080 01	300	365	365	74,8	237,33	111,04	126,29	283,1	898,85	283,1	898,85
Tiefenthal	133 104 01	350	380	365	13,8	106,71	79,19	27,51	78,6	609,39	94,0	728,50
Volxheim	133 106 01	300	365	365	240,5	209,68	105,63	104,05	821,9	716,59	827,9	721,83
VG Bad Sobernheim	133 000 07	311	381	365	8 953,9	513,38	126,39	387,00	15 326,1	878,74	17 175,0	984,75
Auen	133 005 07	300	365	365	27,2	146,76	108,36	38,41	96,4	521,18	147,5	797,24
Bad Sobernheim, St.	133 501 07	310	375	365	5 580,3	862,36	160,26	702,11	7 790,0	1 203,83	8 174,8	1 263,30
Bärweiler	133 009 07	300	365	365	25,4	111,43	88,42	23,00	104,5	458,18	171,7	753,24
Daubach	133 022 07	300	365	365	33,6	156,41	82,04	74,38	108,0	502,19	139,6	649,40
Ippenschied	133 050 07	300	365	365	32,9	216,69	94,03	122,66	71,0	467,23	114,0	749,92
Kirschroth	133 053 07	300	365	365	47,1	180,60	108,61	72,00	169,2	648,45	196,0	750,84
Langenthal	133 055 07	330	456	365	33,7	362,08	113,08	249,00	63,7	684,72	66,1	710,31
Lauschied	133 057 07	340	400	365	179,4	333,51	85,43	248,08	368,4	684,69	393,7	731,84
Martinstein	133 062 07	300	365	365	28,2	101,00	84,33	16,68	139,0	498,33	209,4	750,64
Meddersheim	133 064 07	330	400	365	208,6	158,62	112,78	45,84	818,2	622,24	1 014,8	771,72
Merxheim	133 066 07	300	365	365	805,3	569,08	124,79	444,29	1 272,4	899,21	1 272,4	899,21
Monzingen	133 067 07	300	365	365	983,1	621,41	120,22	501,18	1 552,1	981,12	1 552,1	981,12
Nußbaum	133 072 07	330	382	365	298,8	650,99	141,10	509,88	495,1	1 078,70	495,1	1 078,70
Odernheim am Glan	133 076 07	305	417	365	298,0	176,95	90,42	86,52	912,6	541,92	1 280,3	760,28
Rehbach	133 082 07	300	380	365	7,2	153,49	113,26	40,23	21,8	464,34	37,2	792,00
Seesbach	133 094 07	300	380	365	67,2	134,07	92,53	41,54	250,2	499,48	406,7	811,73
Staudernheim	133 102 07	330	420	365	211,7	154,55	102,38	52,18	746,8	545,09	1 035,5	755,81
Weiler bei Monzingen	133 111 07	300	365	365	41,6	92,61	94,62	-2,01	232,6	518,08	311,9	694,57
Winterburg	133 116 07	310	391	375	44,6	226,50	102,73	123,77	113,9	578,13	156,2	792,64
VG Kirn-Land	133 000 03	311	371	372	2 275,6	236,33	102,08	134,25	5 618,5	583,50	7 446,3	773,32
Bärenbach	133 008 03	310	375	375	107,6	213,46	83,35	130,11	289,9	575,22	401,2	796,11
Becherbach bei Kirn	133 010 03	310	375	375	41,4	107,06	93,41	13,65	190,7	492,74	290,1	749,61
Brauweiler	133 016 03	300	365	370	6,4	113,93	113,93	-	33,7	601,57	50,4	899,55
Bruschied	133 201 03	310	375	375	63,1	216,87	83,53	133,33	130,1	447,05	244,9	841,65

Landkreis Verbandsgemeinde Gemeinde	Gem.- Schl.- Nr.	Realsteuer- hebesätze			Realsteueraufbringungskraft				Steuer- einnahmekraft der Gemeinden ²		Steuer- einnahmekraft der Gemeinden ² zuzüglich Schlüssel- zuweisung ³	
		Grund- steuer		Ge- wer- be- steuer	insgesamt		Grund- steuer	Ge- werbe- steuer	Steuer- einnahmekraft der Gemeinden ²		Steuer- einnahmekraft der Gemeinden ² zuzüglich Schlüssel- zuweisung ³	
		A	B									
		%	1 000 EUR	EUR je Einw.	EUR je Einw.	EUR je Einw.	1 000 EUR	EUR je Einw.	1 000 EUR	EUR je Einw.		

noch: LK Bad Kreuznach

Hahnenbach	133 038 03	310	375	375	107,7	211,56	101,26	110,30	239,4	470,39	403,7	793,04
Heimweiler	133 041 03	310	375	385	44,7	112,49	94,95	17,54	211,1	531,62	274,6	691,75
Heinzenberg	133 042 03	310	375	375	9,5	433,73	146,73	287,00	18,6	847,18	19,5	885,68
Hennweiler	133 043 03	300	365	375	259,4	212,48	108,01	104,46	668,9	547,85	962,9	788,65
Hochstetten-Dhaun	133 046 03	300	365	365	531,7	330,04	112,73	217,31	1 103,5	684,98	1 295,4	804,12
Horbach	133 047 03	335	390	415	9,6	234,24	104,93	129,32	27,4	667,76	33,6	820,27
Kellenbach	133 202 03	310	375	385	96,5	385,98	90,88	295,10	173,1	692,42	232,7	930,70
Königsau	133 203 03	310	365	375	11,8	192,64	108,66	83,98	20,9	343,43	55,1	903,34
Limbach	133 059 03	300	365	365	26,5	87,42	87,42	-	140,2	462,70	219,7	725,19
Meckenbach	133 063 03	310	375	375	95,9	264,80	103,22	161,58	235,3	650,04	289,7	800,30
Oberhausen bei Kirn	133 073 03	310	375	375	216,9	238,83	93,27	145,56	522,9	575,90	676,4	744,90
Otzweiler	133 077 03	400	375	375	30,7	154,18	85,13	69,05	99,2	498,42	147,7	742,18
Schneppenbach	133 204 03	300	365	365	78,3	364,14	88,93	275,22	145,2	675,46	145,2	675,46
Schwarzerden	133 205 03	300	365	365	56,7	251,81	102,92	148,89	154,4	686,41	171,9	764,00
Simmertal	133 096 03	310	375	375	466,0	249,72	113,35	136,38	1 133,7	607,58	1 371,8	735,15
Weitersborn	133 113 03	310	375	375	15,4	76,65	75,49	1,16	80,2	398,78	159,6	794,27
VG Langenlonsheim	133 000 04	300	368	365	6 951,0	511,56	137,32	374,23	13 290,5	978,11	13 634,3	1 003,41
Bretzenheim	133 018 04	300	365	365	1 342,9	522,73	135,96	386,78	2 408,0	937,31	2 408,3	937,47
Dorsheim	133 026 04	300	365	365	86,5	120,58	84,75	35,83	483,4	674,16	544,0	758,78
Guldental	133 035 04	300	365	370	449,4	182,23	115,52	66,72	1 630,0	660,97	1 635,5	663,21
Langenlonsheim	133 054 04	300	365	365	3 974,4	1 039,05	178,08	860,97	5 622,5	1 469,94	5 859,3	1 531,84
Laubenheim	133 056 04	300	380	370	204,0	255,60	117,75	137,85	624,0	781,99	664,5	832,67
Rümmelsheim	133 087 04	300	390	380	247,0	178,76	123,63	55,13	1 038,2	751,21	1 038,2	751,21
Windesheim	133 114 04	300	365	365	646,9	353,30	122,92	230,38	1 484,5	810,77	1 484,5	810,77
VG Meisenheim	133 000 05	306	365	370	2 388,7	311,72	115,99	195,73	5 317,0	693,85	6 434,7	839,71
Abtweiler	133 001 05	350	400	380	106,8	541,91	109,28	432,63	168,5	855,26	203,3	1 031,96
Becherbach	133 011 05	300	365	365	107,5	125,26	85,91	39,35	433,7	505,52	652,5	760,45
Breitenheim	133 017 05	300	365	365	27,2	67,49	74,89	-7,39	198,2	491,79	276,7	686,51
Callbach	133 020 05	300	365	365	54,7	149,44	106,83	42,61	191,8	524,00	229,2	626,11
Desloch	133 024 05	300	365	365	37,6	113,33	95,89	17,43	175,5	528,59	263,7	794,20
Hundsbach	133 049 05	300	365	365	33,1	87,73	72,31	15,42	157,2	417,03	281,3	746,12
Jeckenbach	133 051 05	310	370	370	38,6	170,16	71,46	98,70	121,1	533,41	202,6	892,70
Lettweiler	133 058 05	300	340	380	73,5	364,00	95,75	268,25	163,6	809,75	164,4	813,80
Löllbach	133 060 05	300	365	365	26,1	129,89	77,28	52,61	81,8	406,79	117,9	586,68
Meisenheim, St.	133 065 05	320	365	365	1 211,2	426,48	164,50	261,98	2 409,2	848,33	2 581,6	909,03
Raubach	133 081 05	300	365	380	429,3	1 095,14	89,15	1 005,98	494,0	1 260,11	494,0	1 260,11
Rehborn	133 083 05	300	365	365	107,4	154,24	88,50	65,74	392,2	563,57	517,3	743,25
Reiffelbach	133 084 05	300	365	365	29,4	132,32	85,67	46,65	102,2	460,28	167,0	752,07
Schmittweiler	133 090 05	300	365	365	17,1	88,85	86,97	1,88	82,4	427,02	137,7	713,58
Schweinschied	133 092 05	300	365	365	89,3	568,72	93,10	475,62	145,6	927,34	145,6	927,34
VG Rüdesheim	133 000 06	304	370	367	8 223,8	289,10	104,05	185,05	20 769,9	730,15	23 516,4	826,70
Allenfeld	133 002 06	300	365	365	27,2	137,16	74,08	63,09	90,1	455,10	151,2	763,64
Argenschwang	133 004 06	300	365	365	39,4	115,60	78,88	36,72	181,7	532,70	222,8	653,50
Bockenau	133 013 06	300	365	365	722,5	592,73	127,26	465,47	1 213,9	995,78	1 213,9	995,78
Boos	133 014 06	300	365	365	49,1	131,37	88,05	43,33	213,4	570,67	273,7	731,86
Braunweiler	133 015 06	300	365	365	135,8	221,13	85,77	135,36	373,5	608,38	444,8	724,49
Burgsponheim	133 019 06	300	365	365	40,8	166,00	81,33	84,67	149,3	606,83	196,1	797,03
Dalberg	133 021 06	300	365	365	40,4	173,35	78,39	94,96	136,1	584,17	192,4	825,54
Duchroth	133 027 06	310	400	365	120,5	221,47	92,76	128,71	322,8	593,44	402,5	739,91
Gebroth	133 033 06	300	365	365	40,6	244,43	88,64	155,79	115,6	696,22	121,0	729,09
Gutenberg	133 036 06	300	365	365	252,0	267,00	103,84	163,16	756,3	801,19	773,7	819,61
Hargesheim	133 040 06	300	365	365	960,7	328,09	105,82	222,27	2 297,9	784,81	2 494,8	852,04
Hergenfeld	133 044 06	300	365	365	75,4	147,25	76,12	71,13	293,0	572,36	372,8	728,10
Hüffelsheim	133 048 06	300	365	365	248,7	188,01	94,40	93,61	781,9	590,98	928,4	701,73
Mandel	133 061 06	300	365	365	194,4	217,48	102,29	115,19	648,3	725,19	710,4	794,64
Münchwald	133 068 06	300	365	365	42,4	151,41	108,54	42,86	204,8	731,29	219,2	782,70
Niederhausen	133 070 06	305	380	375	129,5	231,64	112,56	119,08	394,3	705,35	441,3	789,44
Norheim	133 071 06	345	425	380	253,9	167,25	99,75	67,51	986,7	649,99	1 132,2	745,88
Oberhausen an der Nahe	133 074 06	330	400	380	182,1	488,29	94,39	393,90	329,3	882,87	344,2	922,71

Landkreis Verbandsgemeinde Gemeinde	Gem.- Schl.- Nr.	Realsteuer- hebesätze			Realsteueraufbringungskraft				Steuer- einnahmekraft der Gemeinden ²		Steuer- einnahmekraft der Gemeinden ² zuzüglich Schlüssel- zuweisung ³	
		Grund- steuer		Ge- wer- be- steuer	insgesamt		Grund- steuer	Ge- wer- be- steuer	Steuer- einnahmekraft der Gemeinden ²	Steuer- einnahmekraft der Gemeinden ²	1 000 EUR	EUR je Einw.
		A	B		1 000 EUR	EUR je Einw.						
		%			1 000 EUR	EUR je Einw.	EUR je Einw.	EUR je Einw.	1 000 EUR	EUR je Einw.	1 000 EUR	EUR je Einw.

noch: LK Bad Kreuznach

Oberstreit	133 075 06	300	365	365	28,0	95,86	77,78	18,08	143,8	492,52	205,3	702,97
Roxheim	133 086 06	300	365	365	427,9	177,17	100,67	76,50	1 622,8	671,96	1 830,1	757,80
Rüdesheim	133 117 06	300	365	365	735,9	276,35	117,75	158,60	1 908,9	716,82	2 324,4	872,86
Sankt Katharinen	133 088 06	300	365	365	46,8	124,85	97,55	27,30	248,1	661,73	278,0	741,38
Schloßböckelheim	133 089 06	300	365	365	44,6	113,90	92,24	21,65	239,9	611,97	273,3	697,24
Sommerloch	133 098 06	300	365	365	63,3	151,15	102,41	48,74	245,5	585,84	333,4	795,63
Spabrücken	133 099 06	300	365	365	722,3	636,42	142,28	494,14	1 142,1	1 006,26	1 142,1	1 006,26
Spall	133 100 06	300	365	365	32,2	182,85	92,99	89,86	97,4	553,28	135,8	771,46
Sponheim	133 101 06	300	365	365	106,9	140,69	94,12	46,57	412,7	543,08	585,2	769,95
Traisen	133 105 06	340	400	390	193,5	342,43	93,87	248,56	454,0	803,59	516,0	913,21
Waldböckelheim	133 107 06	300	365	365	912,7	420,42	95,49	324,94	1 742,3	802,55	1 908,0	878,84
Wallhausen	133 109 06	300	365	365	674,1	443,76	127,70	316,06	1 415,6	931,94	1 415,6	931,94
Weinsheim	133 112 06	300	365	365	551,2	303,17	102,75	200,42	1 324,7	728,68	1 485,8	817,24
Winterbach	133 115 06	350	365	365	128,9	268,54	94,58	173,96	283,1	589,77	448,2	933,84
VG Stromberg	133 000 08	312	370	370	3 933,8	421,49	142,91	278,58	8 339,6	893,56	8 985,2	962,74
Daxweiler	133 023 08	310	370	370	282,1	358,47	103,60	254,87	632,4	803,52	632,4	803,52
Dörrebach	133 025 08	300	365	365	66,3	92,40	102,96	-10,57	379,6	528,65	484,1	674,27
Eckenroth	133 028 08	320	380	380	45,1	204,84	108,52	96,32	145,9	663,08	165,4	751,89
Roth	133 085 08	300	365	365	514,4	1 804,92	105,64	1 699,28	571,3	2 004,43	571,3	2 004,43
Schöneberg	133 091 08	310	370	370	74,8	121,78	94,35	27,43	397,1	646,82	452,7	737,36
Schweppenhausen	133 093 08	320	380	380	163,9	186,94	111,03	75,91	587,7	670,09	656,8	748,88
Seibersbach	133 095 08	300	365	365	209,0	158,31	95,94	62,36	816,2	618,34	969,8	734,66
Stromberg, St.	133 103 08	300	365	365	1 486,1	455,72	160,90	294,82	3 093,7	948,69	3 256,6	998,65
Waldlaubersheim	133 108 08	320	380	380	966,8	1 192,09	317,69	874,40	1 375,6	1 696,13	1 375,6	1 696,13
Warmstroth	133 110 08	320	380	380	125,3	284,73	136,39	148,35	340,2	773,22	420,6	955,95

LK Bernkastel-Wittlich

Morbach	231 502 00	300	365	365	18 416,2	1 747,93	189,76	1 558,17	20 226,9	1 919,79	20 334,7	1 930,02
Wittlich, St.	231 134 00	340	380	380	22 455,6	1 191,40	176,36	1 015,04	28 183,6	1 495,31	30 032,1	1 593,39
VG Bernkastel-Kues	231 000 01	327	378	386	17 825,9	634,85	148,75	486,09	26 780,2	953,75	29 673,4	1 056,78
Bernkastel-Kues, St.	231 008 01	320	390	390	10 304,3	1 460,36	202,04	1 258,32	12 146,6	1 721,45	12 667,6	1 795,30
Brauneberg	231 012 01	340	365	390	583,3	496,01	121,67	374,34	924,2	785,90	946,5	804,82
Burgen	231 016 01	390	390	415	113,7	198,83	98,32	100,52	345,0	603,10	443,8	775,91
Erden	231 030 01	330	380	380	110,2	283,90	129,80	154,10	238,7	615,33	297,2	765,89
Gornhausen	231 040 01	-	-	365	2,7	12,88	-	12,88	79,1	380,08	132,1	635,18
Graach an der Mosel	231 041 01	380	370	370	98,6	150,77	107,08	43,69	302,2	462,07	488,1	746,32
Hochscheid	231 056 01	300	345	365	110,3	422,48	299,56	122,91	208,2	797,73	208,2	797,73
Kesten	231 066 01	370	385	400	62,0	183,88	121,06	62,82	185,5	550,53	248,6	737,58
Kleinich	231 070 01	290	310	350	182,5	266,05	107,13	158,91	388,3	566,11	522,0	760,93
Kommen	231 071 01	310	365	380	114,4	374,98	103,93	271,06	232,0	760,64	232,0	760,64
Lieser	231 075 01	320	380	390	283,1	226,49	133,10	93,39	761,7	609,39	889,9	711,92
Longkamp	231 077 01	300	365	400	227,8	204,13	88,97	115,16	650,8	583,13	871,2	780,66
Löslich	231 076 01	325	365	380	62,2	142,77	124,65	18,12	207,5	475,83	305,7	701,20
Maring-Noviant	231 081 01	325	380	375	395,9	262,85	118,46	144,39	937,1	622,25	1 081,3	718,02
Minheim	231 086 01	330	365	380	85,9	186,65	109,80	76,85	246,9	536,83	345,2	750,40
Monzelfeld	231 087 01	300	365	365	294,4	238,42	115,20	123,22	769,4	622,96	944,5	764,74
Mülheim an der Mosel	231 090 01	300	365	365	840,5	822,45	209,77	612,68	1 341,6	1 312,73	1 341,6	1 312,73
Neumagen-Dhron	231 092 01	335	380	380	876,4	376,28	128,91	247,37	1 561,5	670,46	1 808,4	776,47
Piesport	231 105 01	310	365	380	896,7	431,33	138,65	292,68	1 497,6	720,35	1 628,1	783,14
Ürzig	231 125 01	300	365	365	698,5	801,02	163,25	637,77	968,3	1 110,41	968,3	1 110,41
Velden	231 126 01	385	385	410	196,0	198,37	115,09	83,28	508,0	514,20	755,7	764,85
Wintrich	231 133 01	310	365	365	256,9	281,68	148,62	133,06	551,0	604,13	720,4	789,91
Zeltingen-Rachtig	231 136 01	320	380	390	1 029,7	461,52	144,20	317,33	1 729,0	775,00	1 826,9	818,89
VG Thalfang am Erbeskopf	231 000 06	344	370	371	1 932,9	267,09	124,30	142,79	4 485,5	619,80	5 930,8	819,51
Berglicht	231 006 06	320	365	365	45,4	105,44	95,03	10,41	174,3	404,46	321,7	746,37
Breit	231 202 06	350	370	400	31,7	112,57	71,28	41,29	141,4	501,32	210,5	746,29
Büdingen	231 203 06	330	370	365	18,5	83,90	66,74	17,16	94,7	428,49	152,8	691,24

Landkreis Verbandsgemeinde Gemeinde	Gem.- Schl.- Nr.	Realsteuer- hebesätze			Realsteueraufbringungskraft				Steuer- einnahmekraft der Gemeinden ²		Steuer- einnahmekraft der Gemeinden ² zuzüglich Schlüssel- zuweisung ³	
		Grund- steuer		Ge- wer- be- steuer	insgesamt		Grund- steuer	Ge- wer- be- steuer	Steuer- einnahmekraft der Gemeinden ²		Steuer- einnahmekraft der Gemeinden ² zuzüglich Schlüssel- zuweisung ³	
		A	B		1 000 EUR	EUR je Einw.			EUR je Einw.	EUR je Einw.	1 000 EUR	EUR je Einw.
		%			1 000 EUR	EUR je Einw.	EUR je Einw.	EUR je Einw.	1 000 EUR	EUR je Einw.	1 000 EUR	EUR je Einw.
noch: LK Bernkastel-Wittlich												
Burtscheid	231 017 06	355	380	375	10,2	87,91	87,91	-	48,5	418,07	85,0	732,57
Deuselbach	231 018 06	319	365	365	135,1	529,85	184,62	345,22	234,1	918,09	234,6	920,00
Dhronecken	231 019 06	345	375	375	12,4	101,51	76,08	25,43	53,0	434,49	92,6	758,64
Etgert	231 032 06	321	365	365	6,7	104,22	104,22	-	25,2	393,33	49,1	766,69
Gielert	231 035 06	340	365	365	29,3	192,72	77,51	115,20	75,5	496,61	125,5	825,62
Gräfendhron	231 042 06	380	400	400	9,0	98,44	98,44	-	40,5	444,60	76,1	835,89
Heidenburg	231 204 06	350	365	365	99,3	139,82	72,26	67,56	365,2	514,37	522,6	736,08
Hilscheid	231 054 06	372	374	365	30,2	126,56	110,13	16,43	100,9	421,97	192,7	806,16
Horath	231 058 06	341	365	365	191,3	444,92	121,80	323,12	336,3	782,11	442,5	1 029,07
Immert	231 064 06	319	365	365	13,9	93,90	93,90	-	60,3	407,51	106,1	717,08
Lückenburg	231 078 06	325	365	365	14,8	158,67	73,35	85,31	42,1	452,97	57,6	618,87
Malborn	231 079 06	372	365	365	273,0	201,89	106,39	95,50	725,3	536,47	1 023,4	756,95
Merschbach	231 083 06	341	365	365	-0,1	-0,85	78,47	-79,32	21,6	366,66	29,0	491,47
Neunkirchen	231 093 06	320	365	365	13,8	86,59	84,50	2,09	61,0	383,67	117,3	737,77
Rorodt	231 112 06	330	365	400	14,0	291,42	110,35	181,06	26,1	544,50	33,3	694,10
Schönberg	231 115 06	309	365	365	68,4	299,96	81,54	218,43	129,6	568,61	164,9	723,40
Talling	231 122 06	300	365	365	27,6	133,55	95,04	38,51	114,9	555,05	151,8	733,51
Thalfang	231 123 06	351	375	375	888,4	485,47	204,14	281,33	1 614,9	882,48	1 741,9	951,84
VG Traben-Trarbach	231 000 09	337	376	379	6 052,1	347,11	133,68	213,43	11 975,7	686,84	14 149,5	811,51
Bausendorf	231 004 09	330	375	375	224,1	172,52	85,18	87,34	679,9	523,40	965,0	742,89
Bengel	231 005 09	340	375	375	319,7	397,13	111,30	285,83	602,7	748,70	602,7	748,70
Burg (Mosel)	231 014 09	310	375	375	111,8	290,47	121,99	168,49	195,6	508,09	295,7	768,17
Diefenbach	231 020 09	280	290	350	9,7	119,67	107,64	12,02	45,9	566,37	63,6	785,46
Enkirch	231 029 09	310	375	375	375,9	258,89	144,47	114,42	865,5	596,05	1 050,4	723,42
Flußbach	231 033 09	330	375	380	39,2	89,32	69,57	19,75	238,2	542,57	327,3	745,63
Hontheim	231 057 09	320	365	370	125,7	155,21	90,16	65,05	385,8	476,29	603,0	744,44
Irmenach	231 501 09	310	375	375	102,7	153,32	146,57	6,74	351,7	524,92	504,8	753,39
Kinderbeuern	231 067 09	330	375	380	125,9	121,56	74,63	46,94	483,6	466,75	568,3	548,51
Kinheim	231 068 09	330	375	380	463,3	551,51	127,49	424,02	675,7	804,42	700,6	834,06
Kröv	231 072 09	380	380	380	898,5	405,48	154,49	250,99	1 540,9	695,33	1 939,8	875,36
Lötzbeuren	231 206 09	300	365	365	54,7	123,25	94,99	28,25	219,0	493,23	335,7	756,09
Reil	231 110 09	320	365	370	241,6	240,88	109,60	131,28	606,1	604,26	780,2	777,88
Starkenburg	231 120 09	310	380	380	26,5	119,33	119,33	-	112,5	506,77	182,5	821,91
Traben-Trarbach, St.	231 124 09	350	380	380	2 926,5	515,77	167,75	348,02	4 935,6	869,86	5 187,2	914,21
Willwerscheid	231 132 09	290	290	365	6,2	103,33	103,33	-	37,2	619,57	42,7	711,12
VG Wittlich-Land	231 000 08	329	371	374	16 130,2	536,06	115,08	420,98	25 977,5	863,33	29 798,4	990,31
Altrich	231 001 08	330	365	380	235,8	140,66	85,85	54,81	935,0	557,89	1 164,7	694,91
Arenrath	231 003 08	300	365	365	39,5	105,09	83,05	22,04	175,1	465,63	271,7	722,66
Bergweiler	231 007 08	340	365	380	284,9	325,60	90,79	234,81	636,2	727,11	735,2	840,23
Bettenfeld	231 009 08	300	365	365	146,7	216,75	117,52	99,23	372,3	549,95	516,3	762,60
Binsfeld	231 010 08	320	365	380	565,7	474,54	139,69	334,85	951,8	798,45	985,7	826,93
Bruch	231 013 08	320	365	365	55,9	118,48	89,37	29,10	219,7	465,42	360,1	762,95
Dierfeld	231 021 08	900	900	900	1,3	129,00	129,00	-	3,6	359,00	7,3	733,50
Dierscheid	231 022 08	300	365	380	13,6	79,35	79,35	-	76,0	444,62	131,6	769,65
Dodenburg	231 023 08	340	340	380	13,1	142,28	123,51	18,77	57,9	629,42	70,6	767,23
Dreis	231 024 08	320	365	380	433,0	316,27	85,86	230,41	908,9	663,92	1 070,3	781,80
Eckfeld	231 025 08	320	380	365	63,4	177,00	102,01	74,99	171,8	479,98	288,2	805,04
Eisenschmitt	231 026 08	300	365	365	146,0	480,15	157,55	322,60	237,6	781,68	241,9	795,64
Esch	231 031 08	320	370	375	665,2	1 583,79	121,48	1 462,30	754,4	1 796,29	756,4	1 800,88
Gipperath	231 036 08	320	352	350	21,6	95,25	103,46	-8,21	140,2	617,84	186,6	821,82
Gladbach	231 037 08	340	365	380	30,7	88,50	75,65	12,85	136,6	393,54	268,6	774,16
Greimerath	231 044 08	300	365	365	296,4	1 305,69	112,61	1 193,08	364,4	1 605,15	416,9	1 836,58
Großlittgen	231 046 08	300	365	365	523,8	538,38	133,46	404,92	843,4	866,83	859,2	883,09
Hasborn	231 049 08	385	385	375	64,0	107,61	95,66	11,95	280,2	470,86	473,4	795,60
Heckenmünster	231 050 08	340	365	365	12,5	89,32	89,32	-	67,5	482,13	106,6	761,11
Heidweiler	231 051 08	310	340	365	36,6	212,82	168,94	43,88	97,9	569,30	99,8	580,52
Hetzerath	231 053 08	380	380	380	4 550,8	1 982,04	162,56	1 819,48	4 786,2	2 084,56	4 787,7	2 085,23
Hupperath	231 062 08	320	365	365	125,8	218,39	107,69	110,70	373,9	649,09	417,4	724,67
Karl	231 065 08	300	365	365	26,1	114,92	78,47	36,45	80,9	356,28	171,4	755,21
Klausen	231 069 08	340	380	370	319,7	229,67	79,31	150,36	807,2	579,88	1 023,4	735,19

noch: T 12 **Steuereinnahmen, Realsteuerhebesätze, Realsteueraufbringungskraft und Steuereinnahmekraft der Gemeinden 2017**

Landkreis Verbandsgemeinde Gemeinde	Gem.- Schl.- Nr.	Realsteuer- hebesätze			Realsteueraufbringungskraft				Steuer- einnahmekraft der Gemeinden ²		Steuer- einnahmekraft der Gemeinden ² zuzüglich Schlüssel- zuweisung ³	
		Grund- steuer		Ge- wer- be- steuer	insgesamt		Grund- steuer	Ge- werbe- steuer	Steuer- einnahmekraft der Gemeinden ²	Steuer- einnahmekraft der Gemeinden ²	1 000 EUR	EUR je Einw.
		A	B		1 000 EUR	EUR je Einw.						
		%		1 000 EUR	EUR je Einw.	EUR je Einw.	EUR je Einw.	1 000 EUR	EUR je Einw.	1 000 EUR	EUR je Einw.	

noch: LK Birkenfeld

Niederbrombach	134 057 02	300	365	375	195,5	413,25	121,09	292,15	387,1	818,41	387,5	819,22
Niederhambach	134 058 02	300	365	365	53,3	169,81	85,77	84,04	176,0	560,44	250,0	796,10
Nohen	134 061 02	300	365	375	41,8	120,52	87,20	33,32	161,0	463,99	265,3	764,45
Oberbrombach	134 062 02	300	365	375	91,0	211,12	89,94	121,18	261,6	607,05	322,2	747,53
Oberhambach	134 063 02	300	350	365	196,1	759,98	385,05	374,94	305,3	1 183,47	305,3	1 183,47
Rimsberg	134 070 02	290	340	400	15,4	126,19	106,90	19,29	61,1	500,65	88,7	726,94
Rinzenberg	134 071 02	300	365	365	53,8	169,66	80,10	89,56	154,5	487,36	252,9	797,94
Rötsweiler-Nockenthal	134 072 02	320	365	365	68,9	148,84	108,73	40,11	275,4	594,75	349,9	755,64
Schmißberg	134 078 02	315	367	373	29,0	144,93	69,41	75,52	110,3	551,32	157,2	786,13
Schwollen	134 080 02	310	375	400	670,3	1 537,30	293,87	1 243,43	822,4	1 886,23	822,4	1 886,23
Siesbach	134 084 02	300	365	370	45,8	123,72	91,01	32,71	189,3	511,71	277,5	749,99
Sonnenberg-Winnenberg	134 085 02	300	365	370	35,5	80,97	78,43	2,54	186,3	424,26	321,2	731,69
Wilzenberg-Hußweiler	134 094 02	300	365	365	150,2	526,94	85,32	441,62	226,8	795,96	280,6	984,66
VG Herrstein	134 000 03	366	368	371	6 052,8	389,22	113,81	275,42	11 887,4	764,41	13 450,1	864,91
Allenbach	134 003 03	410	365	380	131,3	202,91	120,40	82,51	349,0	539,36	471,0	727,92
Bergen	134 006 03	340	365	365	66,1	160,11	84,76	75,35	251,6	609,10	299,8	725,87
Berschweiler bei Kirn	134 009 03	360	365	365	32,3	119,73	78,07	41,67	125,2	463,52	209,9	777,46
Breithenthal	134 013 03	360	365	365	176,9	559,85	71,32	488,53	290,4	918,89	308,2	975,40
Bruchweiler	134 014 03	380	380	380	175,7	342,43	118,89	223,54	404,1	787,80	422,9	824,44
Dickesbach	134 019 03	360	365	365	107,5	252,27	81,28	171,00	241,0	565,76	277,8	652,15
Fischbach	134 025 03	400	400	400	246,8	277,03	108,87	168,17	572,4	642,45	637,1	715,07
Gerach	134 028 03	330	365	365	47,5	218,82	105,12	113,70	149,2	687,75	149,2	687,75
Griebelschied	134 032 03	360	365	365	47,0	274,87	79,95	194,91	115,2	673,83	137,6	804,92
Herborn	134 038 03	360	365	365	135,7	277,47	119,93	157,54	352,1	720,00	385,5	788,30
Herrstein	134 039 03	360	360	380	870,9	1 042,96	143,16	899,80	1 060,9	1 270,57	1 333,7	1 597,23
Hettenrodt	134 040 03	370	370	370	191,9	295,29	117,61	177,68	437,5	673,11	526,5	810,02
Hintertiefenbach	134 041 03	370	370	370	70,1	223,19	91,09	132,11	196,9	662,92	242,0	770,65
Kempfeld	134 046 03	360	370	370	312,2	407,08	144,24	262,85	607,0	791,40	615,8	802,81
Kirschweiler	134 047 03	360	365	365	970,0	903,96	175,44	728,52	1 382,3	1 288,28	1 382,7	1 288,64
Langweiler	134 502 03	400	365	365	61,6	241,69	163,41	78,29	144,3	565,70	203,8	799,03
Mackenrodt	134 052 03	320	365	370	49,5	130,16	86,53	43,63	194,4	511,53	285,3	750,73
Mittlereidenbach	134 055 03	330	365	365	81,9	110,64	85,02	25,62	413,0	558,14	527,8	713,21
Mörschied	134 056 03	435	365	380	464,1	568,78	96,77	472,01	706,6	865,95	707,0	866,42
Niederhosenbach	134 059 03	360	360	360	97,5	332,87	77,93	254,94	193,1	658,90	235,3	803,12
Niederwörsbach	134 060 03	350	360	360	359,7	413,43	119,10	294,33	731,9	841,25	731,9	841,25
Oberhosenbach	134 064 03	360	365	365	45,8	342,06	80,67	261,39	106,5	794,70	119,7	893,04
Oberreidenbach	134 066 03	350	370	365	103,9	171,42	97,71	73,71	317,8	524,38	317,8	524,38
Oberwörsbach	134 067 03	360	365	370	12,5	96,79	84,03	12,76	64,1	496,67	101,1	783,53
Schmidthachenbach	134 077 03	360	370	365	35,7	94,56	81,18	13,38	184,5	489,44	267,2	708,73
Sensweiler	134 081 03	380	380	380	119,1	278,21	99,52	178,69	294,5	688,13	326,2	762,06
Sien	134 082 03	340	365	365	365,9	706,39	115,07	591,33	516,8	997,75	516,8	997,75
Sienhachenbach	134 083 03	340	365	365	32,6	173,48	84,51	88,98	108,2	575,40	153,0	813,84
Sonnschied	134 086 03	360	370	380	14,0	133,58	119,97	13,61	49,8	474,30	82,4	785,14
Veitsrodt	134 089 03	340	365	365	198,8	283,53	159,31	124,22	494,3	705,16	516,6	737,00
Vollmersbach	134 090 03	435	370	365	311,1	653,51	116,22	537,29	519,1	1 090,53	519,1	1 090,53
Weiden	134 091 03	345	360	360	43,5	537,21	92,53	444,68	72,2	891,54	78,9	973,88
Wickenrodt	134 093 03	340	365	365	38,3	233,61	81,67	151,94	87,5	533,29	121,7	742,32
Wirschweiler	134 095 03	400	365	370	35,5	119,06	97,77	21,29	154,1	517,04	238,9	801,53
VG Rhaunen	134 000 04	312	368	388	2 106,6	293,80	109,09	184,71	4 242,0	591,63	5 880,5	820,15
Asbach	134 004 04	300	365	380	2,3	15,88	83,01	-67,13	62,3	435,49	88,9	621,56
Bollenbach	134 012 04	300	365	415	49,6	378,49	117,39	261,10	89,5	683,18	147,9	1 128,63
Bundenbach	134 017 04	352	365	401	262,7	303,74	107,67	196,07	581,6	672,42	849,5	982,05
Gösenroth	134 030 04	330	365	365	149,4	604,95	162,76	442,19	248,9	1 007,77	248,9	1 007,77
Hausen	134 035 04	300	365	380	39,4	210,57	93,13	117,44	89,2	476,78	133,7	714,95
Hellertshausen	134 037 04	220	240	360	23,8	128,71	122,43	6,28	111,8	604,58	136,7	739,10
Horbruch	134 043 04	300	370	400	125,5	360,60	123,64	236,96	259,6	745,88	259,6	745,88
Hottenbach	134 044 04	300	365	365	139,1	241,41	109,34	132,06	336,9	584,85	418,8	727,15
Krummenau	134 049 04	310	365	400	20,3	116,43	81,11	35,32	72,9	418,88	132,0	758,69
Oberkirn	134 065 04	340	365	380	31,2	96,74	74,08	22,66	111,7	345,89	234,3	725,39
Rhaunen	134 069 04	385	385	400	664,3	299,91	109,96	189,95	1 174,4	530,22	1 859,8	839,63

Landkreis Verbandsgemeinde Gemeinde	Gem.- Schl.- Nr.	Realsteuer- hebesätze			Realsteueraufbringungskraft				Steuer- einnahmekraft der Gemeinden ²		Steuer- einnahmekraft der Gemeinden ² zuzüglich Schlüssel- zuweisung ³	
		Grund- steuer		Ge- wer- be- steuer	insgesamt		Grund- steuer	Ge- wer- be- steuer				
		A	B									
		%	1 000 EUR	EUR je Einw.	EUR je Einw.	EUR je Einw.	1 000 EUR	EUR je Einw.	1 000 EUR	EUR je Einw.		

noch: LK Donnersbergkreis

VG Winnweiler	333 000 06	303	366	365	4 519,2	345,21	145,54	199,67	9 943,9	759,60	11 180,9	854,09
Börrstadt	333 009 06	300	365	365	183,3	194,57	126,86	67,71	562,7	597,39	672,7	714,17
Breunigweiler	333 011 06	300	365	365	136,6	313,34	123,70	189,64	353,7	811,32	354,5	813,09
Falkenstein	333 020 06	325	390	365	47,5	227,08	189,00	38,07	129,6	619,91	145,5	696,04
Gonbach	333 027 06	320	365	365	76,5	156,43	126,64	29,79	330,7	676,24	365,6	747,75
Höringen	333 030 06	300	365	365	103,6	161,41	133,45	27,97	385,9	601,05	459,5	715,67
Imsbach	333 033 06	310	365	365	176,4	203,24	132,38	70,86	568,1	654,50	653,8	753,24
Lohnsfeld	333 042 06	300	365	365	311,2	335,02	159,89	175,13	683,9	736,16	711,0	765,29
Münchweiler an der Alsenz	333 048 06	300	365	365	229,4	194,78	132,08	62,70	727,7	617,75	1 003,4	851,80
Schweisweiler	333 069 06	320	370	365	109,7	338,44	128,09	210,36	209,6	646,95	288,5	890,40
Sippersfeld	333 071 06	300	365	365	231,5	207,41	127,69	79,72	751,2	673,14	843,7	756,01
Steinbach am Donnersberg	333 075 06	300	365	365	97,3	135,19	114,86	20,33	391,1	543,13	552,7	767,63
Wartenberg-Rohrbach	333 080 06	300	365	365	175,3	382,69	191,54	191,15	392,8	857,60	399,0	871,08
Winnweiler	333 503 06	300	365	365	2 640,9	552,49	161,35	391,13	4 456,9	932,40	4 731,1	989,76

LK Eifelkreis Bitburg-Prüm

Bitburg, St.	232 018 00	425	425	365	20 005,6	1 370,06	228,83	1 141,23	23 663,9	1 620,59	24 609,5	1 685,35
--------------	------------	-----	-----	-----	----------	----------	--------	----------	----------	----------	----------	----------

VG Arzfeld	232 000 01	481	501	392	2 721,2	287,53	79,10	208,43	5 112,4	540,19	7 514,2	793,97
Arzfeld	232 201 01	500	500	400	649,8	476,74	90,59	386,15	996,2	730,89	1 182,2	867,35
Dackscheid	232 211 01	500	500	380	18,7	152,02	69,84	82,18	53,8	437,06	96,3	783,12
Dahren	232 212 01	530	530	400	36,0	108,16	62,81	45,35	91,8	275,71	237,6	713,55
Daleiden	232 213 01	510	510	400	301,1	353,00	83,77	269,23	430,3	504,47	773,9	907,25
Dasburg	232 214 01	530	530	380	41,4	198,97	76,62	122,35	90,6	435,60	169,8	816,30
Eilscheid	232 217 01	500	500	380	2,7	60,39	60,39	-	9,0	203,98	33,2	753,41
Eschfeld	232 220 01	500	500	380	30,2	156,23	63,92	92,31	74,4	385,45	143,3	742,23
Euscheid	232 221 01	400	650	380	10,3	77,53	61,74	15,80	49,9	375,11	104,8	787,92
Großkampen	232 229 01	500	500	380	23,1	156,14	72,31	83,83	57,9	391,39	98,2	663,76
Hargarten	232 233 01	400	400	380	48,2	554,24	71,83	482,41	64,1	736,80	68,2	784,32
Harspelt	232 234 01	500	500	380	56,8	738,22	78,16	660,06	68,0	882,84	92,2	1 196,96
Herzfeld	232 240 01	450	450	380	1,2	29,97	82,87	-52,90	7,3	186,46	21,5	552,31
Irrhausen	232 245 01	500	500	380	38,7	175,09	75,59	99,49	122,1	552,67	165,4	748,43
Jucken	232 246 01	500	500	380	47,5	265,12	90,85	174,27	78,7	439,45	161,2	900,45
Kesfeld	232 247 01	370	370	352	8,8	122,43	78,39	44,04	32,3	448,79	56,8	788,64
Kickeshausen	232 248 01	500	500	380	2,9	56,71	56,71	-	8,4	161,63	36,0	692,42
Kinzenburg	232 249 01	500	500	380	3,3	71,98	71,98	-	31,2	679,11	36,7	797,89
Krautscheid	232 253 01	500	500	380	43,4	193,79	86,16	107,63	106,3	474,76	172,6	770,68
Lambertsberg	232 254 01	500	500	380	81,4	220,49	73,98	146,51	205,6	557,18	274,8	744,63
Lascheid	232 255 01	470	470	380	5,0	63,03	63,03	-	31,2	394,92	57,0	721,14
Lauperath	232 258 01	500	500	380	53,0	529,72	93,40	436,32	78,6	786,31	104,7	1 046,87
Leidenborn	232 259 01	450	450	380	125,8	590,41	68,43	521,98	158,3	743,26	205,0	962,32
Lichtenborn	232 260 01	380	410	380	93,8	296,87	77,60	219,26	153,1	484,44	249,8	790,61
Lierfeld	232 261 01	500	500	380	6,8	75,79	71,76	4,03	42,9	476,18	42,9	476,18
Lünebach	232 262 01	480	480	380	144,4	251,48	91,91	159,57	371,8	647,68	371,8	647,68
Lützkampen	232 263 01	500	500	380	120,6	343,68	65,63	278,05	191,8	546,35	252,5	719,34
Manderscheid	232 264 01	450	450	380	10,6	186,28	76,30	109,98	25,2	441,67	43,4	761,84
Mauel	232 267 01	400	350	380	5,3	83,97	82,76	1,21	32,6	518,00	46,0	729,70
Merlscheid	232 270 01	500	500	380	4,3	109,97	79,79	30,18	25,2	647,31	25,2	647,31
Niederpierscheid	232 277 01	500	500	380	2,1	65,06	65,06	-	5,4	163,15	22,3	676,36
Oberpierscheid	232 285 01	500	500	380	30,6	94,23	54,86	39,38	116,8	359,29	251,5	773,96
Olmscheid	232 287 01	500	500	380	52,1	325,73	79,39	246,34	81,3	508,20	118,8	742,68
Pintesfeld	232 291 01	500	500	380	16,7	333,36	71,16	262,20	27,1	542,52	43,3	865,10
Plütscheid	232 293 01	450	450	380	71,0	237,55	64,94	172,60	169,2	566,05	244,1	816,38
Preisfeld	232 294 01	500	500	380	16,9	98,16	65,78	32,38	34,0	197,51	129,2	751,42
Reiff	232 297 01	500	500	380	4,8	99,35	97,21	2,15	20,7	431,40	39,5	822,65
Reipeldingen	232 298 01	500	500	380	4,6	67,44	67,44	-	16,2	238,71	46,8	687,93
Roscheid	232 301 01	450	500	380	4,8	80,82	79,17	1,65	22,1	367,93	48,5	807,72
Sengerich	232 309 01	500	500	380	1,2	60,85	60,85	-	5,4	267,50	13,7	685,60
Sevenig (Our)	232 310 01	500	500	380	4,6	73,59	73,59	-	17,5	278,16	41,1	652,05
Strickscheid	232 315 01	250	300	380	-0,8	-26,86	117,90	-144,76	14,9	513,86	14,9	513,86

Landkreis Verbandsgemeinde Gemeinde	Gem.- Schl.- Nr.	Realsteuer- hebesätze			Realsteueraufbringungskraft				Steuer- einnahmekraft der Gemeinden ²		Steuer- einnahmekraft der Gemeinden ² zuzüglich Schlüssel- zuweisung ³	
		Grund- steuer		Ge- wer- beste- uer	insgesamt		Grund- steuer	Ge- werbe- steuer	Steuer- einnahmekraft der Gemeinden ²		Steuer- einnahmekraft der Gemeinden ² zuzüglich Schlüssel- zuweisung ³	
		A	B									
		%		1 000 EUR	EUR je Einw.	EUR je Einw.	EUR je Einw.	1 000 EUR	EUR je Einw.	1 000 EUR	EUR je Einw.	

noch: LK Eifelkreis Bitburg-Prüm

Üttfeld	232 333 01	500	500	400	124,4	311,76	98,39	213,37	239,2	599,41	274,3	687,50
Waxweiler	232 322 01	550	550	400	373,1	341,62	81,97	259,65	654,0	598,91	903,3	827,17
VG Bitburger Land	232 000 08	428	465	380	7 314,2	290,06	92,78	197,28	14 736,0	584,39	20 429,0	810,16
Badem	232 007 08	500	500	380	408,1	347,00	104,99	242,01	831,9	707,37	970,7	825,46
Balesfeld	232 203 08	500	500	400	22,1	96,60	66,96	29,64	83,4	364,28	165,0	720,34
Baustert	232 009 08	450	450	380	76,4	171,78	82,40	89,38	208,8	469,26	319,2	717,35
Bettingen	232 013 08	580	580	380	189,8	181,30	69,66	111,63	437,9	418,28	721,0	688,60
Bickendorf	232 014 08	365	365	380	74,6	141,83	70,20	71,63	260,3	494,86	386,8	735,31
Biersdorf am See	232 015 08	500	500	380	165,7	299,12	185,78	113,34	348,0	628,15	352,6	636,51
Birtlingen	232 017 08	350	420	380	7,1	154,24	136,13	18,11	30,8	669,59	30,8	669,59
Brecht	232 020 08	400	400	380	69,9	283,18	100,35	182,83	144,7	585,72	221,3	895,99
Brimingen	232 502 08	440	424	368	56,9	593,19	233,43	359,76	74,1	772,29	74,4	774,69
Burbach	232 210 08	500	500	380	121,6	182,01	110,09	71,92	357,9	535,78	553,7	828,82
Dahlem	232 024 08	400	400	380	19,4	72,29	56,67	15,62	113,9	425,14	206,1	769,08
Dockendorf	232 026 08	380	380	380	91,9	415,96	133,04	282,92	135,1	611,19	219,6	993,72
Dudeldorf	232 027 08	500	500	380	755,2	620,06	93,07	526,99	1 033,1	848,18	1 064,7	874,16
Echtershausen	232 029 08	400	400	380	15,7	138,95	67,14	71,81	50,1	442,92	86,3	764,02
Ehlenz	232 030 08	450	450	380	44,9	106,24	70,79	35,45	155,3	367,25	310,6	734,36
Enzen	232 032 08	400	400	400	5,1	140,83	122,06	18,78	11,4	315,28	29,0	805,50
Eßlingen	232 034 08	330	370	365	13,1	133,48	97,58	35,90	38,8	396,11	70,5	719,17
Etteldorf	232 035 08	450	450	400	2,6	95,22	95,22	-	15,1	559,74	20,1	743,52
Feilsdorf	232 036 08	500	500	450	4,8	184,31	184,31	-	8,9	341,77	23,2	893,38
Fließem	232 039 08	500	500	380	309,9	463,98	95,31	368,66	500,4	749,13	584,1	874,38
Gindorf	232 043 08	450	450	380	61,6	196,24	93,03	103,21	169,3	539,13	274,0	872,75
Gondorf	232 044 08	400	400	380	49,0	171,29	117,83	53,47	140,5	491,19	215,9	755,05
Gransdorf	232 228 08	450	450	380	54,4	169,60	103,32	66,28	156,1	486,34	263,1	819,51
Halsdorf	232 045 08	350	350	380	29,1	279,75	77,00	202,75	44,7	430,16	76,0	730,69
Hamm	232 046 08	400	400	500	-7,0	-331,71	194,71	-526,43	-1,7	-82,62	2,3	110,10
Heilenbach	232 048 08	320	365	380	10,5	95,05	81,54	13,51	44,8	407,55	87,6	796,42
Hütterscheid	232 057 08	450	450	380	29,3	163,04	90,52	72,52	63,0	349,99	137,1	761,56
Hüttingen an der Kyll	232 058 08	450	450	420	53,3	152,83	55,85	96,98	161,3	462,03	244,9	701,64
Idenheim	232 060 08	400	400	380	79,5	181,00	96,50	84,50	258,3	588,49	345,7	787,54
Idesheim	232 061 08	370	370	380	34,0	85,00	70,26	14,74	173,2	433,02	298,4	745,91
Ingendorf	232 062 08	400	400	380	20,9	98,51	72,31	26,20	105,2	496,01	162,4	766,13
Kyllburg, St.	232 070 08	400	595	385	225,9	256,40	141,16	115,24	542,5	615,75	844,3	958,38
Kyllburgweiler	232 071 08	270	320	365	9,2	83,95	83,95	-	26,4	239,59	70,1	637,17
Ließem	232 074 08	380	380	380	14,0	171,13	99,57	71,56	31,6	385,48	36,3	442,30
Malberg	232 075 08	400	660	380	71,1	126,27	68,54	57,73	217,6	386,52	445,4	791,12
Malbergweich	232 076 08	450	450	365	176,0	504,23	182,88	321,35	328,5	941,23	346,2	991,85
Meckel	232 077 08	380	380	380	185,4	460,00	102,34	357,66	255,1	633,12	355,6	882,47
Messerich	232 079 08	475	475	365	134,9	233,47	80,39	153,08	306,2	529,77	373,9	646,80
Metterich	232 081 08	400	400	400	104,1	191,42	78,44	112,99	314,3	577,69	423,5	778,56
Mülbach	232 083 08	500	500	500	14,0	126,35	58,24	68,11	37,4	337,38	84,8	763,67
Nattenheim	232 086 08	380	380	380	101,3	176,71	71,62	105,09	276,0	481,71	434,3	758,01
Neidenbach	232 087 08	500	500	380	89,9	102,55	75,10	27,45	382,2	435,80	651,6	743,00
Neuheilenbach	232 273 08	400	450	380	21,8	85,81	79,48	6,33	80,3	316,33	185,3	729,56
Niederstedem	232 091 08	350	350	450	221,0	856,55	92,01	764,53	256,0	992,30	257,6	998,28
Niederweiler	232 092 08	400	400	420	18,5	208,38	107,39	100,99	47,7	536,48	77,9	875,39
Oberkail	232 282 08	450	500	380	123,1	218,63	107,12	111,51	307,3	545,84	458,4	814,17
Oberstedem	232 097 08	400	400	400	64,2	867,47	165,27	702,20	83,3	1 125,53	85,4	1 153,69
Oberweiler	232 098 08	500	450	400	39,1	257,07	92,24	164,84	105,2	692,16	116,2	764,22
Oberweis	232 099 08	450	450	400	104,4	182,85	91,21	91,65	223,5	391,43	421,0	737,35
Oltdorf	232 100 08	400	400	380	8,5	81,10	81,10	-	35,8	340,70	77,6	739,46
Orsfeld	232 101 08	500	500	380	122,3	690,83	95,80	595,03	155,2	876,92	213,0	1 203,58
Pickließem	232 105 08	600	600	380	127,7	451,37	98,08	353,29	224,6	793,74	262,6	927,81
Rittersdorf	232 109 08	400	400	365	502,4	355,79	86,67	269,12	997,2	706,20	1 005,6	712,21
Röhl	232 111 08	450	450	380	42,0	98,93	71,45	27,48	190,6	448,49	310,6	730,84
Sankt Thomas	232 113 08	500	500	380	56,0	216,38	83,68	132,70	125,4	484,31	181,7	701,58
Scharbillig	232 115 08	450	450	365	759,3	11 166,21	209,15	10 957,06	659,9	9 703,69	660,6	9 715,04
Schleid	232 118 08	500	500	380	24,4	67,32	69,43	-2,11	131,5	363,20	268,4	741,54
Seffern	232 119 08	500	500	380	44,8	145,37	66,77	78,61	138,7	450,18	243,4	790,37

Landkreis Verbandsgemeinde Gemeinde	Gem.- Schl.- Nr.	Realsteuer- hebesätze			Realsteueraufbringungskraft				Steuer- einnahmekraft der Gemeinden ²		Steuer- einnahmekraft der Gemeinden ² zuzüglich Schlüssel- zuweisung ³	
		Grund- steuer		Gew- be- steuer	insgesamt		Grund- steuer	Gew- be- steuer				
		A	B									
		%		1 000 EUR	EUR je Einw.	EUR je Einw.	EUR je Einw.	1 000 EUR	EUR je Einw.	1 000 EUR	EUR je Einw.	
Sefferweich	232 120 08	400	400	400	36,8	149,63	78,69	70,93	111,3	452,46	170,5	693,07
Seinsfeld	232 306 08	380	400	380	26,1	166,16	90,66	75,50	74,1	472,25	124,1	790,63
Steinborn	232 313 08	260	290	330	29,1	151,44	113,22	38,22	86,0	447,82	142,8	743,60
Stockem	232 124 08	500	500	380	7,7	91,61	88,96	2,64	25,2	300,52	72,2	859,85
Sülz	232 125 08	450	450	380	112,5	261,13	68,23	192,90	245,0	568,42	367,7	853,11
Trimport	232 126 08	450	450	450	48,0	166,24	64,92	101,31	151,7	524,91	229,6	794,47
Usch	232 129 08	400	400	380	9,9	162,77	67,02	95,75	27,2	445,46	40,3	661,30
Wettlingen	232 133 08	450	450	600	3,8	95,83	95,83	-	15,8	395,98	32,7	818,50
Wiersdorf	232 134 08	330	330	350	30,5	110,66	60,07	50,59	126,6	458,78	215,9	782,17
Wilsecker	232 135 08	475	475	380	64,4	336,96	59,35	277,62	107,5	562,98	167,1	874,71
Wißmannsdorf	232 501 08	450	450	380	444,3	554,67	103,89	450,78	676,4	844,40	678,7	847,29
Wolsfeld	232 137 08	365	365	370	209,3	203,36	90,08	113,28	414,3	402,67	685,0	665,74
Zendscheid	232 331 08	350	450	380	16,7	138,94	123,85	15,09	40,1	334,25	93,8	781,38
VG Prüm	232 000 06	351	412	379	14 139,0	660,14	113,23	546,91	20 976,3	979,38	23 960,3	1 118,70
Auw bei Prüm	232 202 06	400	450	380	106,2	164,17	88,48	75,69	318,5	492,32	318,5	492,32
Bleialf	232 206 06	450	450	380	428,5	342,79	99,39	243,39	793,5	634,80	973,7	778,92
Brandscheid	232 207 06	300	340	350	39,0	124,26	100,45	23,81	165,4	526,90	245,7	782,46
Buchet	232 208 06	300	365	350	15,0	64,76	77,58	-12,82	79,4	343,73	169,7	734,42
Büdesheim	232 209 06	400	400	380	58,3	107,10	69,37	37,74	288,7	530,61	411,3	755,99
Dingdorf	232 216 06	300	365	365	69,4	730,62	148,09	582,53	99,7	1 049,81	99,7	1 049,81
Feuerscheid	232 222 06	300	365	365	47,8	143,25	68,15	75,11	150,7	451,30	243,0	727,60
Fleringen	232 223 06	300	365	365	67,1	183,30	95,54	87,76	173,8	474,93	235,4	643,21
Giesdorf	232 224 06	330	365	380	28,1	206,29	90,49	115,81	86,7	637,52	87,5	643,40
Gondenbrett	232 227 06	400	400	380	66,3	147,90	75,08	72,82	212,2	473,68	334,7	747,11
Großlangfeld	232 230 06	330	365	365	8,2	64,52	64,52	-	28,5	224,76	86,4	680,32
Habscheid	232 231 06	300	365	380	169,4	273,25	72,22	201,03	319,3	515,01	420,9	678,84
Heckhuscheid	232 236 06	300	365	365	13,5	87,95	81,33	6,61	51,9	339,39	101,0	659,86
Heisdorf	232 238 06	300	365	365	9,6	85,96	71,09	14,88	41,4	369,58	71,6	639,09
Hersdorf	232 332 06	400	400	380	81,0	200,89	85,34	115,55	216,9	538,11	305,2	757,26
Kleinlangfeld	232 250 06	300	340	350	62,4	442,26	77,94	364,31	107,6	762,90	123,2	874,02
Lasel	232 256 06	300	365	365	24,5	78,82	61,18	17,64	128,3	412,60	211,5	680,01
Masthorn	232 265 06	300	365	365	5,0	93,00	93,00	-	20,0	370,72	41,6	769,65
Matzerath	232 266 06	300	365	365	13,1	225,22	119,98	105,24	23,8	410,53	32,4	557,78
Mützenich	232 271 06	300	365	365	21,1	180,16	90,31	89,85	53,5	457,31	89,2	762,21
Neuendorf	232 272 06	300	365	380	65,1	552,04	107,92	444,13	117,9	999,57	117,9	999,57
Niederlauch	232 276 06	300	365	365	3,2	85,30	85,30	-	9,0	244,08	26,6	718,08
Nimshuscheid	232 279 06	400	400	380	36,0	120,89	69,76	51,13	144,2	483,83	211,2	708,78
Nimsreuland	232 280 06	300	340	350	27,7	282,59	86,68	195,91	67,3	687,20	67,3	687,20
Oberlascheid	232 283 06	300	365	350	64,5	441,84	78,51	363,32	100,2	686,18	120,3	823,66
Oberlauch	232 284 06	300	365	380	83,7	1 268,17	96,92	1 171,24	86,6	1 311,58	86,6	1 311,58
Olzheim	232 288 06	500	500	380	210,3	378,26	90,13	288,13	384,2	691,00	408,1	734,06
Orlenbach	232 290 06	400	400	380	59,4	280,21	75,85	204,35	148,1	698,60	184,0	868,16
Pittenbach	232 292 06	300	365	380	146,9	1 359,78	1 133,58	226,19	202,4	1 874,34	202,4	1 874,34
Pronsfeld	232 295 06	400	400	380	461,8	506,86	92,31	414,56	934,6	1 025,88	936,1	1 027,58
Prüm, St.	232 296 06	400	435	380	4 779,6	879,57	151,99	727,58	6 737,8	1 239,93	7 125,6	1 311,30
Rommersheim	232 300 06	300	365	365	111,4	170,04	69,42	100,62	407,7	622,51	526,0	803,05
Roth bei Prüm	232 302 06	300	340	350	253,7	571,31	74,59	496,71	347,4	782,47	362,7	816,78
Schönecken	232 304 06	450	450	380	757,3	514,84	104,04	410,80	1 217,7	827,83	1 282,9	872,16
Schwirzheim	232 305 06	350	370	370	43,8	100,41	68,37	32,03	205,2	470,61	321,2	736,58
Seiwerrath	232 307 06	300	365	365	34,8	231,93	73,12	158,81	71,0	473,06	123,4	822,45
Sellerich	232 308 06	300	365	365	78,5	256,50	84,98	171,51	155,4	507,92	227,5	743,52
Wallerlshiem	232 318 06	300	365	365	126,3	168,17	82,76	85,40	371,9	495,23	542,3	722,12
Watzerath	232 320 06	450	450	380	38,6	92,37	57,72	34,65	185,1	442,86	324,3	775,83
Wawern	232 321 06	300	340	365	17,6	62,12	62,12	-	100,3	353,01	207,4	730,31
Weinsheim	232 226 06	350	365	380	5 232,7	5 170,68	237,98	4 932,70	5 182,2	5 120,72	5 182,6	5 121,10
Winringen	232 327 06	300	365	380	33,9	498,59	81,87	416,72	44,5	654,47	54,9	807,59
Winterscheid	232 328 06	300	365	365	15,0	100,72	62,70	38,02	53,7	360,28	119,9	805,03
Winterspelt	232 329 06	500	500	380	123,9	149,44	70,75	78,69	341,9	412,41	597,0	720,17
VG Speicher	232 000 07	471	509	380	2 466,7	294,74	113,74	180,99	5 187,5	619,84	6 741,9	805,58
Auw an der Kyll	232 006 07	500	518	380	11,8	96,64	96,64	-	59,8	490,54	91,6	751,10

Landkreis Verbandsgemeinde Gemeinde	Gem.- Schl.- Nr.	Realsteuer- hebesätze			Realsteueraufbringungskraft				Steuer- einnahmekraft der Gemeinden ²		Steuer- einnahmekraft der Gemeinden ² zuzüglich Schlüssel- zuweisung ³	
		Grund- steuer		Ge- wer- be- steuer	insgesamt		Grund- steuer	Ge- wer- be- steuer	Steuer- einnahmekraft der Gemeinden ²	Steuer- einnahmekraft der Gemeinden ²	1 000 EUR	EUR je Einw.
		A	B		1 000 EUR	EUR je Einw.						
		%	1 000 EUR	EUR je Einw.	EUR je Einw.	EUR je Einw.	1 000 EUR	EUR je Einw.	1 000 EUR	EUR je Einw.		

noch: LK Eifelkreis Bitburg-Prüm

Beilingen	232 010 07	350	450	380	204,3	519,76	95,10	424,65	335,9	854,62	342,8	872,29
Herforst	232 050 07	450	450	380	252,4	207,21	91,74	115,47	651,3	534,71	902,1	740,62
Hosten	232 055 07	500	500	380	13,6	76,93	56,58	20,35	65,8	371,69	123,6	698,04
Orenhofen	232 289 07	500	520	380	181,3	144,34	91,44	52,90	624,9	497,57	998,9	795,31
Philippsheim	232 104 07	450	450	380	24,7	257,38	84,44	172,94	66,2	689,58	80,6	840,03
Preist	232 107 07	400	430	380	108,6	146,20	62,80	83,40	348,0	468,42	603,8	812,71
Spangdahlem	232 311 07	550	550	380	273,0	291,01	161,75	129,26	571,2	608,97	732,5	780,89
Speicher, St.	232 123 07	500	520	380	1 397,0	407,77	134,17	273,59	2 464,3	719,29	2 865,9	836,52
VG Südeifel	232 000 05	440	496	382	5 780,9	303,59	96,24	207,35	9 372,1	492,18	14 591,0	766,25
Affler	232 001 05	500	500	400	1,7	66,58	66,58	-	8,5	325,38	22,4	860,31
Alsdorf	232 002 05	400	400	350	31,8	70,73	62,70	8,03	147,5	327,76	343,2	762,72
Altscheid	232 003 05	450	450	380	27,1	304,69	72,79	231,90	45,2	507,44	79,4	891,78
Ammeldingen an der Our	232 004 05	370	470	450	9,5	396,17	165,71	230,46	17,2	718,67	28,0	1 167,83
Ammeldingen bei Neuerburg	232 005 05	500	500	380	65,2	252,72	87,09	165,62	127,6	494,41	202,4	784,49
Bauler	232 008 05	300	365	380	19,8	264,53	124,97	139,56	31,4	418,40	44,0	586,52
Berkoth	232 011 05	450	450	380	7,7	83,98	83,98	-	35,8	389,32	61,0	663,51
Berscheid	232 012 05	400	400	380	5,2	84,29	71,42	12,87	19,3	310,48	38,7	623,94
Biesdorf	232 016 05	500	500	380	18,7	81,16	70,77	10,39	64,1	277,68	170,2	736,61
Bollendorf	232 019 05	500	500	380	679,2	403,12	112,52	290,59	922,6	547,55	950,2	563,92
Burg	232 022 05	300	365	400	2,6	105,52	105,52	-	13,1	525,16	57,5	2 299,12
Dauwelshausen	232 025 05	340	450	380	9,9	127,28	82,53	44,76	15,7	201,83	62,9	807,00
Echternacherbrück	232 028 05	580	500	380	189,0	202,77	114,33	88,44	306,2	328,53	643,9	690,83
Eisenach	232 218 05	450	450	380	113,3	316,46	75,57	240,89	203,0	567,07	282,7	789,54
Emmelbaum	232 031 05	450	500	380	5,1	71,03	71,03	-	16,9	234,26	49,1	682,31
Ernzen	232 033 05	500	500	380	36,1	91,83	80,39	11,44	121,4	308,88	291,7	742,19
Ferschweiler	232 037 05	500	500	390	204,4	207,48	61,43	146,06	301,9	306,46	777,7	789,50
Fischbach-Oberraden	232 038 05	400	400	380	6,6	98,54	79,96	18,58	19,4	290,18	47,9	715,49
Geichlingen	232 040 05	300	370	375	-65,1	-157,75	115,67	-273,41	34,7	84,00	34,7	84,00
Gemünd	232 041 05	500	500	350	5,1	195,50	141,88	53,62	8,7	335,27	27,4	1 054,35
Gentingen	232 042 05	500	500	400	20,8	305,51	107,04	198,47	26,8	394,68	51,4	756,00
Gilzem	232 225 05	475	475	380	85,2	193,29	69,84	123,44	209,7	475,42	290,9	659,57
Heilbach	232 047 05	450	450	380	10,8	82,58	74,53	8,05	27,1	206,58	102,1	779,11
Herbstmühle	232 049 05	500	500	380	5,4	281,74	88,53	193,21	5,4	283,53	17,1	902,58
Holsthum	232 053 05	500	500	400	60,3	93,71	75,16	18,55	207,2	322,24	472,2	734,40
Hommerdingen	232 054 05	340	350	380	4,6	69,74	69,74	-	8,9	134,98	47,6	721,56
Hütten	232 056 05	340	350	400	18,2	378,94	73,73	305,21	25,3	526,71	29,1	607,10
Hüttingen bei Lahr	232 059 05	400	450	380	9,4	65,12	65,12	-	36,5	251,95	104,3	719,03
Irrel	232 063 05	510	510	380	959,8	624,48	133,49	490,99	1 277,7	831,30	1 616,1	1 051,49
Karlshausen	232 064 05	500	500	380	56,3	155,55	98,40	57,15	125,2	345,90	280,5	775,00
Kaschenbach	232 065 05	425	425	380	12,5	192,57	88,95	103,62	30,1	462,66	57,3	881,78
Keppeshausen	232 066 05	550	550	400	1,6	117,43	104,36	13,07	3,5	252,57	11,7	833,00
Körperich	232 067 05	500	500	380	1 108,5	1 024,51	92,94	931,57	1 181,8	1 092,24	1 376,2	1 271,89
Koxhausen	232 068 05	500	500	380	78,8	710,20	70,47	639,73	83,1	748,23	122,9	1 106,89
Kruchten	232 069 05	500	500	380	56,7	146,25	85,75	60,50	97,0	249,96	307,3	792,09
Lahr	232 072 05	500	500	380	22,8	105,64	72,20	33,44	66,6	308,52	154,7	716,32
Leimbach	232 073 05	400	400	380	26,0	473,16	101,78	371,38	29,6	538,95	37,5	682,67
Menningen	232 078 05	525	525	400	12,4	69,51	69,51	-	62,0	346,11	128,6	718,41
Mettendorf	232 080 05	500	500	380	578,1	520,36	118,29	402,07	833,5	750,23	898,9	809,07
Minden	232 082 05	500	500	380	200,3	820,99	165,27	655,73	224,8	921,21	224,8	921,21
Muxerath	232 084 05	300	365	380	4,7	88,19	88,19	-	16,4	310,08	38,6	728,30
Nasingen	232 085 05	420	420	380	3,4	92,95	65,38	27,57	15,7	424,14	27,5	743,59
Neuerburg, St.	232 088 05	500	565	390	547,6	359,82	120,06	239,75	949,1	623,59	1 101,1	723,44
Niedergeckler	232 089 05	500	500	380	3,1	59,26	59,26	-	12,9	242,66	37,0	698,36
Niederraden	232 090 05	380	380	380	3,8	86,27	86,27	-	20,2	459,52	35,6	808,73
Niederweis	232 093 05	450	450	380	49,3	186,14	86,85	99,29	95,2	359,16	204,6	771,94
Niehl	232 094 05	450	450	380	22,7	324,41	82,99	241,43	45,0	642,94	54,8	783,51
Nusbaum	232 095 05	340	365	365	-40,0	-89,18	97,48	-186,66	65,7	146,55	90,9	202,88
Obergeckler	232 096 05	400	400	380	10,7	63,96	63,96	-	40,4	240,39	119,5	711,21
Peffingen	232 103 05	400	400	365	26,8	121,07	89,21	31,86	77,1	348,91	172,0	778,33
Plascheid	232 106 05	500	500	380	7,1	83,19	83,19	-	29,9	351,34	50,3	592,09
Prümzurly	232 108 05	450	450	380	70,4	128,22	67,79	60,43	188,4	343,14	376,7	686,19

Landkreis Verbandsgemeinde Gemeinde	Gem.- Schl.- Nr.	Realsteuer- hebesätze			Realsteueraufbringungskraft				Steuer- einnahmekraft der Gemeinden ²		Steuer- einnahmekraft der Gemeinden ² zuzüglich Schlüssel- zuweisung ³	
		Grund- steuer		Ge- wer- be- steuer	insgesamt		Grund- steuer	Ge- werbe- steuer	Steuer- einnahmekraft der Gemeinden ²	Steuer- einnahmekraft der Gemeinden ²	1 000 EUR	EUR je Einw.
		A	B		1 000 EUR	EUR je Einw.						
		%			1 000 EUR	EUR je Einw.	1 000 EUR	EUR je Einw.	1 000 EUR	EUR je Einw.		

noch: LK Eifelkreis Bitburg-Prüm

Rodershausen	232 110 05	450	450	380	36,8	220,57	86,00	134,57	57,0	341,14	123,7	740,72
Roth an der Our	232 112 05	400	550	380	23,1	115,06	114,53	0,53	49,1	244,39	143,7	714,70
Schankweiler	232 114 05	580	580	380	21,2	109,41	79,42	29,99	47,1	242,91	145,5	749,77
Scheitenkorb	232 116 05	300	300	380	10,7	315,38	106,74	208,65	14,6	430,47	29,6	870,97
Scheuern	232 117 05	400	400	380	5,7	133,35	133,35	-	9,0	208,93	31,8	739,86
Sevenig bei Neuerburg	232 121 05	500	500	380	4,3	81,83	81,83	-	5,5	105,46	40,1	770,56
Sinspelt	232 122 05	500	500	380	101,5	250,54	77,52	173,02	226,3	558,64	321,7	794,44
Übereisenbach	232 127 05	500	500	420	4,8	81,75	81,75	-	12,8	217,46	44,9	761,51
Uppershausen	232 128 05	350	350	380	33,2	480,51	79,90	400,61	51,4	744,75	51,4	744,75
Utscheid	232 102 05	500	500	380	44,1	99,86	74,46	25,40	125,2	283,23	322,4	729,40
Waldhof-Falkenstein	232 130 05	450	500	410	3,5	141,40	161,72	-20,32	8,1	324,96	16,4	657,40
Wallendorf	232 131 05	550	570	420	52,4	148,07	85,27	62,80	99,3	280,56	299,8	847,01
Weidingen	232 132 05	500	500	380	24,6	148,99	75,85	73,13	73,6	446,22	126,8	768,58
Zweifelscheid	232 138 05	450	500	380	3,3	63,86	63,86	-	15,2	298,22	38,3	750,33
LK Germersheim	334 000 00	320	375	373	103 175,0	803,64	126,04	677,61	153 868,6	1 198,50	159 391,2	1 241,52
Germersheim, St.	334 007 00	310	370	390	17 344,3	838,29	138,37	699,93	22 553,6	1 090,07	25 059,5	1 211,19
Wörth am Rhein, St.	334 501 00	300	365	365	50 934,5	2 850,44	191,42	2 659,02	54 012,3	3 022,68	54 194,7	3 032,89
VG Bellheim	334 000 01	310	387	375	4 487,4	325,10	108,84	216,26	10 489,9	759,97	11 160,4	808,55
Bellheim	334 001 01	300	375	370	3 421,9	395,32	110,40	284,92	7 117,9	822,31	7 357,4	849,97
Knittelsheim	334 014 01	330	422	395	166,7	157,89	98,05	59,84	663,6	628,42	778,6	737,27
Ottersheim bei Landau	334 023 01	310	400	400	432,5	234,91	101,95	132,95	1 312,3	712,79	1 347,9	732,16
Zeiskam	334 036 01	310	410	400	466,3	207,23	113,52	93,71	1 396,1	620,48	1 676,6	745,14
VG Hagenbach	334 000 02	320	385	385	3 364,0	314,24	110,12	204,13	8 796,9	821,75	9 025,7	843,13
Berg (Pfalz)	334 002 02	320	385	385	652,5	320,81	111,62	209,19	1 642,5	807,51	1 642,5	807,51
Hagenbach, St.	334 008 02	320	385	385	1 958,9	359,90	115,42	244,48	4 717,7	866,75	4 905,9	901,32
Neuburg am Rhein	334 021 02	320	385	385	665,3	257,66	101,63	156,03	1 999,1	774,26	1 999,1	774,26
Scheibenhardt	334 027 02	320	385	385	87,2	135,03	94,60	40,43	437,5	677,29	478,3	740,34
VG Jockgrim	334 000 03	302	372	365	8 146,0	473,85	103,95	369,90	16 626,1	967,14	16 966,6	986,95
Hatzenbühl	334 009 03	300	365	365	2 649,4	916,12	109,90	806,22	3 756,3	1 298,87	3 756,3	1 298,87
Jockgrim	334 012 03	315	380	365	3 212,3	432,99	102,26	330,72	6 848,4	923,09	7 029,8	947,54
Neupotz	334 022 03	300	365	365	570,4	293,25	95,96	197,29	1 578,9	811,78	1 619,7	832,74
Rhein Zabern	334 024 03	300	365	365	1 713,9	347,29	106,16	241,13	4 442,4	900,19	4 560,8	924,18
VG Kandel	334 000 04	354	391	411	7 985,0	488,20	122,09	366,11	15 749,7	962,93	16 311,4	997,27
Erlenbach bei Kandel	334 004 04	350	365	365	160,7	206,04	83,43	122,61	518,7	664,99	617,8	792,08
Freckenfeld	334 005 04	365	365	400	347,1	218,17	105,60	112,57	1 166,7	733,33	1 241,3	780,21
Kandel, St.	334 013 04	400	400	420	6 094,4	673,42	142,66	530,76	10 200,9	1 127,17	10 588,9	1 170,04
Minfeld	334 020 04	400	400	400	368,6	225,03	97,44	127,59	1 202,0	733,80	1 202,0	733,80
Steinweiler	334 030 04	300	365	365	610,8	302,07	92,64	209,43	1 608,2	795,37	1 608,2	795,37
Vollmersweiler	334 031 04	300	365	365	35,8	176,22	127,10	49,11	159,5	785,95	159,5	785,95
Winden	334 034 04	300	365	365	367,6	342,90	93,37	249,54	893,6	833,57	893,6	833,57
VG Lingenfeld	334 000 05	307	375	370	5 427,8	322,72	104,57	218,15	12 749,8	758,06	13 338,1	793,03
Freisbach	334 006 05	310	375	370	217,2	191,21	99,74	91,46	794,7	699,56	849,6	747,92
Lingenfeld	334 017 05	310	375	370	1 947,9	334,34	97,73	236,61	4 507,9	773,75	4 799,6	823,82
Lustadt	334 018 05	310	380	370	1 064,6	320,09	110,93	209,16	2 346,5	705,51	2 588,1	778,14
Schwegenheim	334 028 05	310	375	370	1 409,5	470,29	119,14	351,15	2 742,6	915,12	2 742,6	915,12
Weingarten (Pfalz)	334 032 05	300	365	365	339,4	188,95	97,90	91,05	1 117,8	622,36	1 117,8	622,36
Westheim (Pfalz)	334 033 05	310	375	370	449,3	258,53	100,28	158,25	1 240,4	713,68	1 240,4	713,68
VG Rülzheim	334 000 06	300	367	365	5 486,0	366,93	111,96	254,97	12 890,4	862,18	13 334,9	891,90
Hördt	334 011 06	300	379	365	516,0	204,04	98,64	105,40	1 723,1	681,36	1 907,5	754,24
Kuhardt	334 015 06	300	367	365	439,6	230,05	113,38	116,68	1 454,7	761,24	1 454,7	761,24
Leimersheim	334 016 06	300	365	365	665,1	261,73	112,09	149,64	2 098,5	825,86	2 098,5	825,86
Rülzheim	334 025 06	300	365	365	3 865,3	484,98	115,81	369,17	7 614,0	955,33	7 874,2	987,97

Landkreis Verbandsgemeinde Gemeinde	Gem.- Schl.- Nr.	Realsteuerhebesätze			Realsteueraufbringungskraft				Steuer- einnahmekraft der Gemeinden ²		Steuer- einnahmekraft der Gemeinden ² zuzüglich Schlüssel- zuweisung ³	
		Grund- steuer		Ge- wer- be- steuer	insgesamt		Grund- steuer	Ge- wer- be- steuer	Steuer- einnahmekraft der Gemeinden ²		Steuer- einnahmekraft der Gemeinden ² zuzüglich Schlüssel- zuweisung ³	
		A	B		1 000 EUR	EUR je Einw.			EUR je Einw.	EUR je Einw.	1 000 EUR	EUR je Einw.
		%		1 000 EUR	EUR je Einw.	EUR je Einw.	EUR je Einw.	1 000 EUR	EUR je Einw.	1 000 EUR	EUR je Einw.	

noch: LK Kusel

Kappeln	336 049 08	315	365	365	17,3	82,97	81,65	1,32	84,4	403,89	153,6	734,96
Kirrweiler	336 050 08	300	365	365	85,9	517,52	83,08	434,45	114,1	687,08	172,2	1 037,09
Kreimbach-Kaulbach	336 053 08	300	365	370	252,5	330,98	91,41	239,57	524,1	686,92	648,4	849,80
Langweiler	336 057 08	310	365	365	19,7	82,95	82,81	0,14	117,3	495,01	180,1	759,84
Lauterecken, St.	336 058 08	320	365	365	837,2	397,52	160,21	237,30	1 560,4	740,92	1 846,4	876,75
Lohnweiler	336 060 08	315	365	365	44,9	110,94	82,62	28,32	198,3	489,61	276,4	682,35
Medard	336 061 08	345	363	370	271,0	569,30	137,88	431,43	395,9	831,69	395,9	831,69
Merzweiler	336 062 08	300	365	365	80,8	492,66	77,09	415,57	145,9	889,35	145,9	889,35
Nerzweiler	336 065 08	400	425	365	18,4	159,71	82,48	77,23	50,1	435,63	98,3	854,39
Nußbach	336 069 08	310	410	370	55,4	98,63	94,10	4,53	281,2	500,42	406,4	723,17
Oberweiler im Tal	336 072 08	300	394	365	16,1	101,20	97,14	4,06	65,9	414,40	119,6	752,15
Oberweiler-Tiefenbach	336 073 08	300	375	380	389,7	1 381,89	340,77	1 041,11	470,5	1 668,44	470,5	1 668,44
Odenbach	336 074 08	300	365	365	175,2	205,38	78,38	127,00	456,3	534,89	650,9	763,04
Offenbach-Hundheim	336 075 08	350	365	370	198,6	183,74	106,79	76,95	572,3	529,36	778,3	719,96
Reipoltskirchen	336 085 08	303	410	373	77,9	214,66	93,82	120,84	175,0	481,98	282,0	776,79
Relsberg	336 086 08	333	413	381	21,2	118,58	98,09	20,49	95,9	535,52	120,8	674,70
Rothselberg	336 087 08	300	365	365	267,8	427,87	121,78	306,09	486,1	776,44	501,5	801,10
Rutswiler an der Lauter	336 090 08	343	403	381	32,5	93,82	103,18	-9,35	145,1	419,47	254,0	734,17
Sankt Julian	336 095 08	325	365	365	203,2	189,76	102,80	86,96	565,3	527,82	859,2	802,21
Unterjeckenbach	336 100 08	300	365	365	17,8	250,21	69,86	180,35	35,3	497,27	49,9	703,38
Wiesweiler	336 104 08	350	400	365	55,5	143,52	86,22	57,30	169,8	438,65	291,4	752,89
Wolfstein, St.	336 105 08	333	438	373	1 461,7	741,60	130,00	611,60	2 182,5	1 107,31	2 329,8	1 182,05
VG Oberes Glantal	336 000 09	304	375	366	9 074,7	310,32	105,94	204,38	20 359,1	696,21	24 434,1	835,56
Altenkirchen	336 004 09	300	380	365	145,8	114,47	86,47	28,00	704,1	552,70	980,8	769,82
Börsborn	336 008 09	300	365	365	47,7	116,16	94,68	21,48	220,2	535,76	307,0	746,87
Breitenbach	336 010 09	310	370	379	293,5	162,58	88,06	74,52	1 084,8	600,97	1 359,3	753,10
Brücken (Pfalz)	336 011 09	310	365	365	306,4	144,80	99,62	45,18	1 149,7	543,35	1 560,1	737,27
Dittweiler	336 016 09	340	390	365	322,2	385,83	85,25	300,58	640,7	767,35	765,5	916,74
Dunzweiler	336 017 09	300	365	379	176,4	195,76	82,51	113,26	549,5	609,90	706,9	784,61
Frohnhofen	336 027 09	300	365	365	47,6	90,98	84,41	6,57	248,0	474,24	369,0	705,47
Glan-Münchweiler	336 031 09	300	365	365	624,5	516,95	137,81	379,13	1 124,6	930,95	1 323,1	1 095,32
Gries	336 032 09	300	365	365	173,0	166,55	95,28	71,27	541,5	521,13	777,3	748,09
Henschtal	336 037 09	300	365	365	59,1	189,97	129,77	60,20	196,9	633,08	242,0	778,08
Herschweiler-Pettersheim	336 041 09	300	365	365	218,9	166,12	94,14	71,98	748,9	568,23	972,6	737,91
Hüffler	336 047 09	310	365	365	70,8	125,17	78,88	46,29	305,7	540,16	428,2	756,59
Krottelbach	336 054 09	300	365	365	172,8	252,59	84,56	168,02	428,1	625,84	533,6	780,18
Langenbach	336 056 09	300	365	365	45,5	104,91	95,26	9,65	221,4	510,23	325,2	749,41
Matzenbach	336 107 09	330	400	365	123,7	191,84	104,83	87,00	344,4	534,01	468,9	726,96
Nanzdietschweiler	336 064 09	300	365	365	164,0	141,18	87,27	53,90	625,1	537,98	885,8	762,30
Ohmbach	336 076 09	300	365	365	108,6	136,31	76,22	60,09	420,9	528,13	607,8	762,63
Quirnbach/Pfalz	336 501 09	300	365	365	58,9	127,26	109,80	17,47	261,3	564,46	339,9	734,13
Rehweiler	336 082 09	300	365	365	133,8	298,63	110,55	188,08	283,7	633,30	355,4	793,31
Schönenberg-Kübelberg	336 092 09	300	400	365	3 046,5	545,88	105,40	440,48	4 827,7	865,02	5 100,0	913,81
Steinbach am Glan	336 096 09	300	365	365	133,5	153,94	129,12	24,83	425,1	490,36	645,5	744,55
Wahnwegen	336 101 09	300	365	365	61,4	88,92	78,15	10,77	328,7	475,73	507,3	734,13
Waldmohr	336 102 09	300	370	365	2 539,9	491,84	141,64	350,20	4 677,8	905,86	4 873,0	943,65
LK Mainz-Bingen	339 000 00	301	339	324	364 730,4	1 739,14	132,26	1 606,87	434 036,2	2 069,61	439 734,5	2 096,78
Bingen am Rhein, gkSt.	339 005 00	390	450	390	28 656,1	1 125,58	154,48	971,10	38 212,0	1 500,92	38 988,1	1 531,41
Budenheim	339 009 00	300	365	380	6 509,3	750,27	154,22	596,05	11 054,0	1 274,09	11 839,7	1 364,65
Ingelheim am Rhein, gkSt.	339 030 00	68	80	310	274 397,2	10 977,21	164,52	10 812,69	248 090,5	9 924,81	248 354,2	9 935,36
VG Bodenheim	339 000 02	316	394	372	8 862,9	442,39	126,87	315,52	21 109,2	1 053,67	21 455,5	1 070,96
Bodenheim	339 006 02	305	377	373	5 912,1	775,96	153,74	622,23	10 513,7	1 379,94	10 757,2	1 411,90
Gau-Bischofsheim	339 020 02	300	365	365	627,3	306,16	108,15	198,01	1 901,4	927,99	1 901,4	927,99
Harxheim	339 026 02	385	434	365	690,2	301,25	110,89	190,36	2 157,8	941,85	2 157,8	941,85
Lörzweiler	339 034 02	300	365	365	488,6	216,56	108,91	107,65	1 860,2	824,56	1 860,2	824,56
Nackenheim	339 039 02	335	427	373	1 144,8	196,73	111,55	85,17	4 676,1	803,58	4 778,9	821,25

noch: T 12 **Steuereinnahmen, Realsteuerhebesätze, Realsteueraufbringungskraft und Steuereinnahmekraft der Gemeinden 2017**

Landkreis Verbandsgemeinde Gemeinde	Gem.- Schl.- Nr.	Realsteuerhebesätze			Realsteueraufbringungskraft				Steuereinnahmekraft der Gemeinden ²		Steuereinnahmekraft der Gemeinden ² zuzüglich Schlüsselzuweisung ³	
		Grundsteuer		Gewerbesteuer	insgesamt		Grundsteuer	Gewerbesteuer	Steuereinnahmekraft der Gemeinden ²	Steuereinnahmekraft der Gemeinden ²	Steuereinnahmekraft der Gemeinden ² zuzüglich Schlüsselzuweisung ³	Steuereinnahmekraft der Gemeinden ² zuzüglich Schlüsselzuweisung ³
		A	B		1 000 EUR	EUR je Einw.						
		%		1 000 EUR	EUR je Einw.	EUR je Einw.	EUR je Einw.	1 000 EUR	EUR je Einw.	1 000 EUR	EUR je Einw.	

noch: LK Mainz-Bingen

Grolsheim	339 022 08	300	365	365	1 674,8	1 350,67	313,60	1 037,07	2 140,5	1 726,19	2 140,5	1 726,19
Horrweiler	339 029 08	300	365	365	225,7	285,39	112,90	172,48	652,2	824,56	652,2	824,56
Sankt Johann	339 050 08	300	365	365	119,1	138,00	96,56	41,44	445,6	516,36	612,5	709,72
Sprendlingen	339 056 08	365	400	400	2 216,4	529,97	124,11	405,87	3 952,5	945,11	4 202,7	1 004,95
Welgesheim	339 065 08	300	365	365	248,4	438,85	116,56	322,28	516,8	913,00	516,8	913,00
Wolfsheim	339 202 08	300	365	365	155,9	212,43	124,18	88,25	575,7	784,27	575,7	784,27
Zotzenheim	339 068 08	300	365	365	333,8	534,98	117,00	417,98	640,2	1 026,03	640,2	1 026,03
LK Mainz-Koblenz	137 000 00	330	385	383	124 372,5	583,36	137,54	445,82	208 185,3	976,48	225 850,3	1 059,34
Andernach, gkSt.	137 003 00	320	400	400	26 338,3	885,20	146,20	739,00	36 773,0	1 235,90	40 398,7	1 357,76
Bendorf, St.	137 203 00	320	370	390	5 436,1	323,62	124,90	198,72	11 950,4	711,42	15 002,1	893,09
Mayen, gkSt.	137 068 00	390	425	415	12 473,3	653,50	156,15	497,34	19 781,4	1 036,38	22 398,7	1 173,51
VG Maifeld	137 000 02	355	373	375	11 781,7	478,58	118,67	359,91	21 354,2	867,42	23 092,2	938,02
Einig	137 023 02	350	365	365	71,4	473,10	101,22	371,88	147,3	975,42	147,3	975,42
Gappenhach	137 027 02	330	365	365	38,2	118,41	88,97	29,45	178,4	552,37	220,3	682,06
Gering	137 029 02	320	365	365	55,1	137,81	93,54	44,28	253,2	633,00	282,8	706,92
Gierschnach	137 030 02	320	365	365	44,7	166,02	101,60	64,42	150,0	557,74	188,8	702,01
Kalt	137 041 02	350	365	365	68,7	147,47	87,15	60,32	242,4	520,21	325,0	697,48
Kerben	137 048 02	320	365	365	98,0	213,08	115,04	98,04	317,4	690,10	360,5	783,75
Kollig	137 053 02	350	365	365	157,6	292,41	90,47	201,94	401,5	744,97	420,0	779,13
Lonnig	137 065 02	300	365	365	368,5	303,51	111,84	191,67	931,5	767,34	931,5	767,34
Mertloch	137 070 02	320	365	365	275,1	201,66	89,92	111,74	863,1	632,78	1 034,4	758,35
Münstermaifeld, St.	137 501 02	365	365	380	868,4	245,67	103,83	141,84	2 266,6	641,19	2 880,8	814,94
Naunheim	137 080 02	350	365	365	90,3	204,72	102,30	102,42	275,2	623,99	350,9	795,79
Ochtendung	137 086 02	390	390	390	2 929,0	537,73	115,79	421,94	4 894,5	898,56	4 894,5	898,56
Pillig	137 087 02	365	365	365	72,7	158,70	108,97	49,74	244,9	534,75	354,5	773,97
Polch, St.	137 089 02	370	370	370	6 015,3	878,91	154,47	724,45	8 328,4	1 216,90	8 609,3	1 257,93
Rüber	137 095 02	365	365	365	150,7	167,80	98,18	69,62	630,5	702,07	653,0	727,16
Trimbs	137 102 02	330	365	365	84,4	146,23	88,05	58,19	335,1	580,75	437,4	757,98
Welling	137 112 02	350	365	365	217,7	240,33	95,30	145,03	603,4	665,96	710,5	784,26
Wierschem	137 114 02	340	365	365	175,9	539,42	112,51	426,91	290,7	891,65	290,7	891,65
VG Mendig	137 000 04	305	444	369	6 044,6	451,05	117,60	333,45	11 357,4	847,50	11 848,8	884,17
Bell	137 008 04	310	410	365	823,2	608,42	110,50	497,92	1 392,2	1 028,98	1 392,2	1 028,98
Mendig, St.	137 069 04	300	460	370	4 465,2	506,72	122,83	383,89	7 784,5	883,40	8 016,8	909,76
Rieden	137 093 04	300	410	365	265,4	219,31	99,31	120,00	783,2	647,25	943,7	779,88
Thür	137 101 04	310	410	365	419,3	287,79	119,39	168,40	1 068,7	733,46	1 068,7	733,46
Volkesfeld	137 106 04	300	380	365	71,5	125,62	87,75	37,87	328,8	577,85	427,5	751,32
VG Pellenz	137 000 01	373	387	386	9 939,6	609,34	126,16	483,19	16 308,6	999,79	16 593,0	1 017,23
Kretz	137 056 01	320	365	365	480,4	705,38	208,53	496,85	732,3	1 075,37	732,3	1 075,37
Kruft	137 057 01	420	420	420	1 677,4	420,18	127,16	293,02	3 339,4	836,53	3 339,4	836,53
Nickenich	137 081 01	320	365	365	1 722,7	474,06	114,72	359,34	3 302,3	908,72	3 302,3	908,72
Plaidt	137 088 01	390	390	390	4 873,9	835,29	124,88	710,40	6 747,0	1 156,29	7 031,4	1 205,04
Saffig	137 096 01	320	365	365	1 185,2	546,17	121,03	425,14	2 187,6	1 008,10	2 187,6	1 008,10
VG Rhein-Mosel	137 000 09	303	368	369	10 801,6	400,84	140,13	260,71	23 400,2	868,38	24 857,2	922,45
Alken	137 201 09	320	385	385	253,1	388,77	151,44	237,33	530,4	814,71	540,2	829,87
Brey	137 204 09	310	370	375	323,2	216,18	122,36	93,82	1 117,9	747,77	1 117,9	747,77
Brodenschach	137 205 09	320	385	385	222,9	339,23	175,23	164,00	483,6	736,08	485,5	738,98
Burgen	137 206 09	300	365	365	192,1	264,27	135,14	129,13	475,0	653,33	551,0	757,86
Dieblich	137 207 09	300	365	375	823,9	322,23	145,77	176,45	2 109,4	824,94	2 109,4	824,94
Hatzenport	137 208 09	320	365	380	98,9	159,04	104,64	54,40	287,2	461,76	460,8	740,90
Kobern-Gondorf	137 212 09	300	365	365	2 675,8	853,25	200,52	652,73	3 716,6	1 185,16	4 037,1	1 287,35
Lehmen	137 504 09	300	365	365	201,1	150,42	95,19	55,23	851,1	636,57	1 001,5	749,06
Löf	137 214 09	300	365	365	490,4	323,92	112,75	211,17	1 103,3	728,73	1 272,0	840,19
Macken	137 215 09	300	365	365	75,5	211,37	121,04	90,33	243,1	680,85	257,1	720,29
Niederfell	137 217 09	300	365	365	118,9	114,21	106,54	7,67	471,8	453,18	758,1	728,29
Nörtershausen	137 219 09	300	365	365	350,8	307,75	143,48	164,27	990,0	868,38	990,0	868,38

noch: T 12 Steuereinnahmen, Realsteuerhebesätze, Realsteueraufbringungskraft und Steuereinnahmekraft der Gemeinden 2017

Landkreis Verbandsgemeinde Gemeinde	Gem.- Schl.- Nr.	Realsteuerhebesätze			Realsteueraufbringungskraft				Steuereinnahmekraft der Gemeinden ²		Steuereinnahmekraft der Gemeinden ² zuzüglich Schlüsselzuweisung ³	
		Grundsteuer		Gewerbesteuer	insgesamt		Grundsteuer	Gewerbesteuer	Steuereinnahmekraft der Gemeinden ²		Steuereinnahmekraft der Gemeinden ² zuzüglich Schlüsselzuweisung ³	
		A	B									
		%			1 000 EUR	EUR je Einw.	EUR je Einw.	EUR je Einw.	1 000 EUR	EUR je Einw.	1 000 EUR	EUR je Einw.
noch: LK Mayen-Koblenz												
Oberfell	137 220 09	300	365	365	314,6	279,92	132,54	147,38	835,5	743,28	835,5	743,28
Rhens, St.	137 221 09	310	370	370	987,0	339,52	135,53	203,99	2 458,8	845,83	2 608,3	897,24
Spay	137 223 09	310	370	370	930,1	486,71	118,33	368,39	1 819,4	952,05	1 925,5	1 007,61
Waldesch	137 227 09	310	370	370	905,6	401,42	159,25	242,17	2 187,4	969,59	2 187,4	969,59
Winningen	137 230 09	300	370	370	1 599,6	657,71	134,34	523,38	2 787,7	1 146,26	2 787,7	1 146,26
Wolken	137 231 09	300	365	365	238,0	219,77	132,79	86,98	932,2	860,71	932,2	860,71
VG Vallendar	137 000 07	305	374	367	7 130,9	465,13	141,43	323,70	14 518,5	947,00	14 928,7	973,76
Niederwerth	137 218 07	300	365	365	278,3	214,74	105,87	108,87	843,5	650,86	929,2	716,97
Urbar	137 224 07	310	365	365	3 639,0	1 143,99	141,34	1 002,65	4 853,3	1 525,72	4 853,3	1 525,72
Vallendar, St.	137 226 07	310	380	375	2 472,4	293,50	146,31	147,19	6 918,4	821,28	7 243,0	859,80
Weitersburg	137 229 07	300	365	365	741,1	304,97	143,57	161,40	1 903,2	783,21	1 903,2	783,21
VG Vordereifel	137 000 03	298	364	364	4 389,4	268,87	109,11	159,76	10 941,5	670,23	12 722,5	779,33
Acht	137 001 03	300	365	365	16,0	225,49	148,28	77,21	41,5	584,46	48,9	688,20
Anschau	137 004 03	300	365	365	102,6	370,27	131,66	238,61	218,2	787,87	218,2	787,87
Arft	137 006 03	300	365	365	23,7	94,68	94,68	-	116,4	465,64	184,5	737,96
Baar	137 007 03	300	365	365	241,7	330,22	147,83	182,38	459,9	628,28	573,4	783,37
Bermel	137 011 03	300	365	365	38,3	108,54	97,66	10,88	148,9	421,76	248,1	702,86
Boos	137 014 03	300	365	365	167,4	278,09	111,97	166,12	330,0	548,11	475,4	789,74
Ditscheid	137 019 03	300	365	365	34,6	132,46	79,77	52,69	126,7	485,59	195,1	747,69
Ettringen	137 025 03	300	365	365	774,9	286,05	99,55	186,50	1 786,3	659,39	2 135,0	788,12
Hausten	137 034 03	300	365	365	37,9	98,63	93,73	4,90	210,6	548,52	285,9	744,45
Herresbach	137 035 03	300	365	365	220,8	438,96	136,96	302,00	380,4	756,36	428,9	852,72
Hirten	137 036 03	285	338	350	42,9	165,63	86,69	78,94	139,1	536,96	186,2	718,82
Kehrig	137 043 03	300	365	365	-284,5	-240,31	110,35	-350,66	397,1	335,38	397,1	335,38
Kirchwald	137 049 03	300	365	365	119,2	125,97	93,31	32,67	463,2	489,63	685,8	724,98
Kottenheim	137 055 03	300	365	365	1 197,6	451,23	114,82	336,41	2 409,0	907,70	2 409,0	907,70
Langenfeld	137 060 03	300	365	365	449,3	680,68	108,83	571,85	713,9	1 081,65	713,9	1 081,65
Langscheid	137 061 03	300	365	365	24,4	267,58	168,38	99,20	75,2	826,38	75,2	826,38
Lind	137 063 03	300	365	365	8,7	167,37	167,37	-	28,7	551,58	38,1	733,27
Luxem	137 066 03	285	338	352	49,9	167,61	96,11	71,50	138,9	466,13	218,0	731,46
Monreal	137 074 03	300	365	365	180,7	227,84	110,53	117,31	494,2	623,19	608,7	767,57
Münk	137 077 03	300	365	365	30,4	116,48	103,08	13,39	138,4	530,38	181,1	694,00
Nachtsheim	137 079 03	300	365	365	116,2	215,25	102,11	113,14	319,3	591,33	390,2	722,52
Reudelsterz	137 092 03	285	338	352	44,6	120,92	101,53	19,39	221,7	600,78	273,9	742,30
Sankt Johann	137 097 03	300	365	365	179,8	187,69	101,88	85,81	591,3	617,23	652,9	681,57
Siebenbach	137 099 03	300	365	365	55,1	263,82	143,32	120,50	152,0	727,22	152,0	727,22
Virneburg	137 105 03	300	365	365	70,6	181,95	112,04	69,91	208,1	536,26	283,7	731,23
Weiler	137 110 03	300	365	365	212,6	446,57	105,82	340,75	412,4	866,38	443,1	930,94
Welschenbach	137 113 03	285	338	352	234,2	5 203,33	132,67	5 070,67	220,0	4 889,47	220,0	4 889,47
VG Weißenthurm	137 000 08	300	371	366	30 037,1	867,45	162,15	705,29	41 800,2	1 207,16	44 008,3	1 270,92
Bassenheim	137 202 08	300	365	365	1 213,0	414,29	185,20	229,09	2 736,7	934,67	2 736,7	934,67
Kaltenengers	137 209 08	300	390	365	493,1	231,82	120,99	110,82	1 408,2	662,07	1 603,2	753,76
Kettig	137 211 08	300	390	365	1 156,2	346,28	121,52	224,76	2 623,1	785,59	2 623,1	785,59
Mülheim-Kärlich, St.	137 216 08	300	365	365	14 992,4	1 345,81	215,83	1 129,98	18 955,0	1 701,53	19 291,3	1 731,71
Sankt Sebastian	137 222 08	300	365	365	606,8	231,44	118,77	112,67	1 646,4	627,93	2 001,5	763,36
Urmitz	137 225 08	300	365	365	3 733,9	1 082,29	191,64	890,65	5 157,5	1 494,94	5 157,5	1 494,94
Weißenthurm, St.	137 228 08	300	380	370	7 841,7	869,27	114,47	754,80	9 273,2	1 027,95	10 594,9	1 174,47
LK Neuwied	138 000 00	301	380	371	127 075,1	699,59	150,69	548,90	193 456,4	1 065,04	209 725,8	1 154,61
Neuwied, gkSt.	138 045 00	320	420	405	30 182,0	466,52	154,33	312,19	54 359,1	840,22	64 472,6	996,55
VG Asbach	138 000 01	280	309	360	44 619,6	2 005,56	164,32	1 841,23	49 443,4	2 222,38	49 471,0	2 223,61
Asbach	138 003 01	300	365	365	2 715,4	373,56	144,41	229,15	5 583,3	768,10	5 610,8	771,88
Buchholz (Ww.)	138 080 01	255	290	352	7 417,5	1 643,95	152,26	1 491,69	8 524,5	1 889,30	8 524,5	1 889,30
Neustadt (Wied)	138 044 01	269	317	352	10 302,2	1 652,32	166,60	1 485,72	12 067,8	1 935,49	12 067,8	1 935,49
Windhagen	138 077 01	250	250	365	24 184,4	5 714,66	208,04	5 506,62	23 267,8	5 498,07	23 267,8	5 498,07

Landkreis Verbandsgemeinde Gemeinde	Gem.- Schl.- Nr.	Realsteuer- hebesätze			Realsteueraufbringungskraft				Steuer- einnahmekraft der Gemeinden ²		Steuer- einnahmekraft der Gemeinden ² zuzüglich Schlüssel- zuweisung ³		
		Grund- steuer		Gew- erbe- steuer	insgesamt		Grund- steuer	Gew- erbe- steuer	Steuer- einnahmekraft der Gemeinden ²	Steuer- einnahmekraft der Gemeinden ²		Steuer- einnahmekraft der Gemeinden ² zuzüglich Schlüssel- zuweisung ³	
		A	B		1 000 EUR	EUR je Einw.				EUR je Einw.	EUR je Einw.	1 000 EUR	EUR je Einw.
		%	%	1 000 EUR	EUR je Einw.	EUR je Einw.	EUR je Einw.	1 000 EUR	EUR je Einw.	1 000 EUR	EUR je Einw.		
Büchenbeuren	140 024 04	336	378	389	1 095,0	621,07	152,29	468,79	1 438,5	815,93	1 506,4	854,48	
Dickenschied	140 028 04	300	365	365	241,8	340,63	102,78	237,85	546,9	770,22	546,9	770,22	
Dill	140 029 04	370	370	420	17,8	92,23	95,97	-3,74	86,1	446,33	136,2	705,58	
Dillendorf	140 030 04	350	365	365	69,7	121,34	78,99	42,35	258,6	450,60	432,5	753,45	
Gehlweiler	140 040 04	300	365	365	34,6	158,93	96,76	62,17	106,5	488,47	165,6	759,56	
Gemünden	140 041 04	340	385	395	620,4	485,83	120,89	364,93	953,9	746,99	1 063,9	833,12	
Hahn	140 044 04	300	365	365	23,8	128,84	115,65	13,19	103,1	557,48	146,4	791,12	
Hecken	140 048 04	300	365	365	11,7	109,37	109,37	-	50,3	470,00	83,4	779,63	
Heinenbach	140 049 04	300	365	365	40,7	97,59	107,88	-10,29	215,8	517,53	303,2	727,01	
Henau	140 050 04	280	310	355	44,5	313,43	130,85	182,58	93,0	565,11	93,0	655,11	
Hirschfeld (Hunsrück)	140 053 04	300	365	365	73,2	264,24	179,07	85,17	162,2	585,61	206,0	743,62	
Kappel	140 062 04	300	365	365	230,1	487,56	110,55	377,01	364,2	771,63	409,7	867,93	
Kirchberg (Hunsrück), St.	140 067 04	320	385	385	2 433,4	616,53	167,10	449,43	3 725,1	943,79	3 878,2	982,56	
Kludenbach	140 071 04	270	310	330	33,1	298,29	124,22	174,07	80,1	722,04	91,6	825,39	
Laufersweiler	140 081 04	300	365	365	247,7	291,38	93,92	197,46	468,9	551,68	540,5	635,85	
Lautzenhausen	140 082 04	300	365	375	939,9	2 493,14	717,48	1 775,66	1 248,9	3 312,69	1 248,9	3 312,69	
Lindenschied	140 086 04	320	365	365	43,9	225,02	123,82	101,20	134,8	691,04	134,8	691,04	
Maitzborn	140 090 04	300	365	370	251,0	2 221,42	139,42	2 082,00	247,1	2 187,09	247,1	2 187,09	
Metzenhausen	140 094 04	300	365	365	17,6	154,60	110,19	44,40	60,2	528,11	97,8	858,12	
Nieder Kostenz	140 105 04	320	365	365	88,1	483,91	99,98	383,93	151,1	830,27	151,1	830,27	
Niedersohren	140 107 04	320	365	365	61,4	138,28	93,16	45,12	227,9	513,37	326,9	736,30	
Niederweiler	140 109 04	300	365	365	350,3	844,01	112,23	731,78	453,6	1 093,06	453,6	1 093,06	
Ober Kostenz	140 111 04	300	365	365	32,6	132,88	119,78	13,10	146,2	596,62	181,6	741,20	
Raversbeuren	140 120 04	300	365	365	11,0	81,34	132,19	-50,85	59,8	443,25	77,6	574,70	
Reckershausen	140 122 04	300	365	365	125,7	341,71	127,90	213,81	235,0	638,49	270,8	735,84	
Rödelhausen	140 128 04	300	365	365	23,3	175,07	127,30	47,77	62,7	471,47	95,6	719,07	
Rödern	140 129 04	320	365	365	97,2	506,06	90,48	415,58	159,4	830,20	214,2	1 115,43	
Rohrbach	140 130 04	320	365	365	18,7	101,47	85,92	15,55	70,8	384,71	132,8	721,84	
Schlierschied	140 135 04	300	365	365	172,0	929,72	146,83	782,89	249,0	1 345,99	249,0	1 345,99	
Schwarzen	140 141 04	300	365	365	28,0	193,44	105,11	88,33	58,6	404,32	112,2	773,45	
Sohren	140 145 04	360	370	390	1 140,0	352,49	137,45	215,04	2 070,4	640,19	2 571,4	795,13	
Sohrschied	140 146 04	300	365	365	19,6	170,06	92,03	78,03	57,4	498,94	87,0	756,55	
Todenroth	140 151 04	300	365	365	10,9	137,61	137,61	-	30,7	388,66	65,7	831,20	
Unzenberg	140 154 04	320	365	380	98,3	238,05	91,43	146,61	266,2	644,52	333,4	807,15	
Wahlenau	140 159 04	320	385	385	54,4	267,89	114,79	153,10	116,7	574,63	157,8	777,46	
Womrath	140 163 04	300	365	365	25,1	134,14	134,14	-	126,5	676,43	142,5	761,86	
Woppenroth	140 164 04	320	370	390	68,4	277,89	120,04	157,85	152,1	618,24	191,3	777,75	
Würrich	140 165 04	300	365	365	15,7	98,67	108,33	-9,66	74,3	467,55	109,6	689,18	
VG Rheinböllen	140 000 05	299	359	369	5 221,9	507,03	126,18	380,85	9 479,4	920,42	10 104,4	981,11	
Argenthal	140 003 05	300	365	370	455,3	275,80	112,22	163,58	1 142,7	692,10	1 270,4	769,45	
Benzweiler	140 011 05	300	365	370	22,6	104,50	102,05	2,46	109,8	508,49	149,8	693,57	
Dichtelbach	140 027 05	220	240	352	183,2	283,22	101,11	182,11	485,9	750,93	643,5	994,57	
Ellern (Hunsrück)	140 035 05	300	365	365	229,1	269,22	107,28	161,94	720,2	846,35	720,2	846,35	
Erbach	140 037 05	300	365	370	33,6	117,79	98,48	19,30	154,2	541,15	193,1	677,44	
Kisselbach	140 068 05	300	365	365	386,4	647,20	111,97	535,23	601,3	1 007,26	601,3	1 007,26	
Liebshausen	140 085 05	300	365	365	174,5	353,99	109,51	244,48	422,8	857,58	422,8	857,58	
Mörschbach	140 096 05	300	365	370	172,0	489,97	154,74	335,23	300,4	855,90	300,4	855,90	
Rheinböllen, St.	140 125 05	330	365	370	3 276,0	798,64	147,92	650,72	4 689,2	1 143,16	4 867,5	1 186,61	
Riesweiler	140 127 05	300	365	365	106,2	145,86	121,26	24,59	502,2	689,80	563,0	773,32	
Schnorbach	140 138 05	300	365	365	165,4	680,72	98,44	582,28	268,9	1 106,74	268,9	1 106,74	
Steinbach	140 148 05	300	365	365	17,6	130,47	98,76	31,72	81,7	604,93	103,5	766,49	
VG Sankt Goar-Oberwesel	140 000 06	361	393	370	5 428,3	610,27	158,52	451,75	8 754,0	984,15	9 479,1	1 065,66	
Damscheid	140 025 06	340	365	370	178,6	280,88	116,48	164,40	424,5	667,45	469,9	738,87	
Laudert	140 080 06	340	365	370	239,7	584,60	156,15	428,45	405,5	988,97	405,5	988,97	
Niederburg	140 104 06	340	400	370	103,4	157,38	114,35	43,03	408,9	622,37	491,8	748,49	
Oberwesel, St.	140 112 06	360	410	370	1 365,6	478,65	173,73	304,92	2 606,8	913,71	2 686,5	941,64	
Parscheid	140 116 06	340	365	370	82,9	229,12	109,54	119,58	218,9	604,78	277,5	766,58	
Sankt Goar, St.	140 133 06	420	400	370	805,6	292,43	147,44	144,99	1 819,6	660,46	2 231,0	809,80	
Urbar	140 155 06	340	400	370	201,3	284,72	143,16	141,56	499,0	705,87	546,2	772,55	
Wiebelsheim	140 161 06	320	345	370	2 451,1	4 759,46	299,22	4 460,25	2 370,8	4 603,43	2 370,8	4 603,43	

Landkreis Verbandsgemeinde Gemeinde	Gem.- Schl.- Nr.	Realsteuer- hebesätze			Realsteueraufbringungskraft				Steuer- einnahmekraft der Gemeinden ²		Steuer- einnahmekraft der Gemeinden ² zuzüglich Schlüssel- zuweisung ³	
		Grund- steuer		Ge- wer- be- steuer	insgesamt		Grund- steuer	Ge- werbe- steuer	Steuer- einnahmekraft der Gemeinden ²		Steuer- einnahmekraft der Gemeinden ² zuzüglich Schlüssel- zuweisung ³	
		A	B						1 000 EUR	EUR je Einw.	1 000 EUR	EUR je Einw.
		%		1 000 EUR	EUR je Einw.	EUR je Einw.	EUR je Einw.	1 000 EUR	EUR je Einw.	1 000 EUR	EUR je Einw.	

noch: LK Rhein-Lahn-Kreis

Hambach	141 052 03	300	365	365	63,3	135,64	82,28	53,36	312,7	669,55	350,4	750,25
Heistenbach	141 053 03	300	365	365	502,4	470,01	109,86	360,15	939,4	878,73	939,4	878,73
Hirschberg	141 057 03	300	365	365	36,4	104,67	81,59	23,07	189,3	543,97	247,7	711,77
Holzappel	141 059 03	300	365	365	265,5	256,97	104,70	152,27	768,2	743,69	846,1	819,03
Holzheim	141 061 03	300	365	365	768,7	856,02	99,45	756,58	1 144,8	1 274,86	1 144,8	1 274,86
Horhausen	141 062 03	300	365	365	66,5	227,07	90,59	136,48	204,3	697,10	239,7	818,18
Isselbach	141 064 03	300	365	365	38,6	108,82	81,66	27,16	190,6	536,87	264,1	743,80
Langenscheid	141 076 03	300	370	365	102,4	201,60	84,92	116,68	289,8	570,55	357,0	702,68
Laurenburg	141 077 03	300	365	365	49,3	150,23	68,73	81,50	145,5	443,65	214,2	653,18
Scheidt	141 124 03	300	365	420	213,9	706,05	100,29	605,77	333,8	1 101,60	333,8	1 101,60
Steinsberg	141 130 03	290	343	355	35,9	161,86	89,14	72,72	142,6	642,30	166,8	751,51
Wasenbach	141 133 03	300	365	365	86,0	260,62	70,05	190,56	214,4	649,59	260,5	789,53
VG Hahnstätten	141 000 04	372	388	394	2 615,3	276,34	93,79	182,55	6 580,0	695,27	7 532,2	795,88
Burgschwalbach	141 020 04	390	390	390	171,1	162,47	84,99	77,48	640,7	608,43	764,4	725,90
Flacht	141 043 04	360	390	390	163,7	156,01	82,42	73,59	660,3	629,44	769,6	733,67
Hahnstätten	141 051 04	390	390	395	1 083,3	368,59	107,63	260,96	2 364,9	804,66	2 530,1	860,87
Kaltenholzhausen	141 065 04	350	380	390	192,1	335,77	94,35	241,43	433,1	757,20	433,1	757,20
Lohrheim	141 081 04	350	385	400	98,5	164,44	73,56	90,88	309,4	516,46	439,5	733,67
Mudershausen	141 089 04	350	375	385	116,9	273,16	71,34	201,82	257,9	602,54	314,1	733,98
Netzbach	141 093 04	380	410	410	56,3	150,56	76,36	74,20	210,6	562,99	278,4	744,43
Niederneisen	141 095 04	390	390	395	327,3	230,81	87,72	143,09	905,5	638,57	1 131,1	797,69
Oberneisen	141 102 04	335	370	395	219,0	284,01	92,17	191,85	533,9	692,43	607,9	788,51
Schiesheim	141 125 04	380	390	390	187,2	717,16	163,84	553,31	263,9	1 011,03	263,9	1 011,03
VG Katzenelnbogen	141 000 05	299	363	363	3 400,5	370,95	95,80	275,14	7 091,0	773,53	8 081,5	881,59
Allendorf	141 001 05	270	300	342	583,2	933,13	80,84	852,29	749,2	1 198,78	749,2	1 198,78
Berghausen	141 010 05	300	365	401	62,9	213,21	95,93	117,28	192,0	650,82	238,0	806,80
Berndroth	141 011 05	300	378	400	83,0	216,05	78,43	137,62	254,3	662,11	295,2	768,64
Biebrich	141 013 05	300	365	365	76,7	239,83	69,73	170,11	210,0	656,13	248,4	776,38
Bremberg	141 018 05	300	365	365	47,9	167,90	100,39	67,51	134,7	472,74	222,0	778,95
Dörsdorf	141 032 05	300	365	365	54,2	127,85	78,67	49,17	270,5	637,93	304,2	717,47
Ebertshausen	141 034 05	300	365	365	15,1	119,48	81,01	38,48	73,3	582,08	103,5	821,25
Eisighofen	141 036 05	300	365	400	87,1	318,99	82,78	236,21	203,6	745,91	224,8	823,38
Ergeshausen	141 039 05	300	365	365	16,4	117,44	89,53	27,91	67,7	483,38	98,8	705,68
Gutenacker	141 050 05	300	365	365	176,2	506,34	94,29	412,04	329,6	947,23	329,6	947,23
Herold	141 054 05	300	365	365	107,4	253,33	78,55	174,78	274,9	648,38	324,5	765,43
Katzenelnbogen, St.	141 068 05	300	365	365	1 308,7	585,02	128,85	456,17	2 091,4	934,90	2 252,5	1 006,93
Klingelbach	141 073 05	300	365	365	132,3	184,23	89,40	94,83	466,4	649,54	568,0	791,06
Kördorf	141 074 05	300	365	370	103,0	195,01	87,51	107,50	322,0	609,77	414,5	785,00
Mittelfischbach	141 088 05	300	410	365	156,0	1 181,99	80,04	1 101,95	196,0	1 484,94	196,0	1 484,94
Niedertiefenbach	141 096 05	300	365	365	18,1	93,97	70,99	22,98	103,4	535,59	147,3	763,11
Oberfischbach	141 101 05	300	365	365	36,9	217,07	64,70	152,37	107,7	633,26	136,8	804,51
Reckenroth	141 113 05	300	365	365	35,5	173,87	126,35	47,52	150,4	737,22	165,9	813,00
Rettert	141 117 05	300	395	365	111,5	262,91	102,43	160,48	314,7	742,26	334,1	787,89
Roth	141 118 05	300	365	400	22,6	110,90	65,11	45,78	93,3	457,57	156,0	764,85
Schönborn	141 126 05	300	350	365	165,9	232,62	80,19	152,43	485,9	681,49	572,3	802,64
VG Loreley	141 000 09	328	386	400	5 859,4	350,76	138,23	212,53	11 945,4	715,08	13 928,6	833,80
Auel	141 004 09	340	395	450	27,1	144,74	137,49	7,25	81,3	434,78	143,3	766,17
Bornich	141 016 09	385	440	420	430,1	454,70	149,35	305,35	798,3	843,82	882,8	933,18
Braubach, St.	141 501 09	320	380	400	1 460,7	477,06	120,42	356,64	2 577,0	841,60	2 807,9	917,01
Dachsenhausen	141 023 09	300	365	400	439,5	440,85	142,45	298,40	830,0	832,54	872,5	875,13
Dahlheim	141 024 09	360	390	410	105,9	128,87	146,50	-17,63	453,9	552,20	490,8	597,09
Dörscheid	141 031 09	300	365	400	141,6	359,40	167,77	191,63	294,6	747,79	294,6	747,79
Filsen	141 042 09	305	377	368	84,4	130,12	122,46	7,66	391,6	603,42	454,4	700,12
Kamp-Bornhofen	141 066 09	349	369	397	447,3	278,67	126,34	152,33	995,9	620,49	1 205,0	750,81
Kaub, St.	141 069 09	331	388	392	189,2	224,12	117,18	106,94	491,2	582,00	713,3	845,17
Kestert	141 072 09	340	390	400	104,7	180,75	138,36	42,38	269,4	465,28	366,2	632,42
Lierschied	141 079 09	300	365	365	90,7	192,24	156,43	35,81	271,3	574,76	287,3	608,77
Lykershausen	141 083 09	330	395	400	62,6	283,28	149,60	133,68	148,3	671,25	177,2	801,99
Nochern	141 099 09	310	375	400	117,8	230,07	144,33	85,75	276,3	539,68	402,4	785,94

Landkreis Verbandsgemeinde Gemeinde	Gem.- Schl.- Nr.	Realsteuer- hebesätze			Realsteueraufbringungskraft				Steuer- einnahmekraft der Gemeinden ²		Steuer- einnahmekraft der Gemeinden ² zuzüglich Schlüssel- zuweisung ³	
		Grund- steuer		Ge- wer- beste- uer	insgesamt		Grund- steuer	Ge- werbe- steuer	Steuer- einnahmekraft der Gemeinden ²		Steuer- einnahmekraft der Gemeinden ² zuzüglich Schlüssel- zuweisung ³	
		A	B									
		%			1 000 EUR	EUR je Einw.	EUR je Einw.	EUR je Einw.	1 000 EUR	EUR je Einw.	1 000 EUR	EUR je Einw.

noch: LK Rhein-Lahn-Kreis

Osterspai	141 108 09	320	377	368	282,3	225,46	139,04	86,43	824,7	658,67	873,2	697,41
Patersberg	141 109 09	360	435	450	71,8	190,06	179,37	10,69	215,2	569,32	290,9	769,50
Prath	141 112 09	315	380	420	51,0	174,22	153,75	20,47	204,5	697,87	221,8	756,83
Reichenberg	141 114 09	355	415	455	29,6	183,56	152,95	30,61	75,7	470,15	131,0	813,80
Reitzenhain	141 115 09	300	365	390	42,1	127,90	130,99	-3,09	163,8	497,81	230,4	700,45
Skt. Goarshn., Loreleyst., St.	141 121 09	381	430	425	620,2	463,86	131,54	332,32	945,3	707,04	1 346,7	1 007,23
Sauerthal	141 122 09	320	385	410	22,4	148,04	137,74	10,30	74,4	492,70	115,7	766,53
Weisel	141 136 09	300	365	383	888,6	846,27	170,32	675,95	1 256,3	1 196,52	1 256,3	1 196,52
Weyer	141 138 09	325	382	393	149,8	322,91	156,71	166,20	306,4	660,31	364,8	786,13
VG Nassau	141 000 06	313	384	383	4 765,2	425,54	105,09	320,45	9 006,5	804,30	9 953,3	888,84
Attenhausen	141 003 06	330	385	385	327,8	786,12	258,57	527,54	467,8	1 121,76	467,8	1 121,76
Dessighofen	141 026 06	310	380	380	11,0	60,41	37,11	23,30	95,2	523,13	133,2	732,01
Dienethal	141 027 06	320	395	385	38,3	175,02	87,82	87,20	115,6	527,63	176,7	806,98
Dornholzhausen	141 033 06	325	395	385	19,6	98,55	79,22	19,33	104,1	522,93	147,2	739,81
Geisig	141 046 06	300	365	365	99,6	292,04	94,45	197,60	254,9	747,39	287,4	842,96
Hömburg	141 058 06	300	365	365	38,8	112,90	67,48	45,42	162,7	472,85	256,5	745,66
Lollschied	141 082 06	325	390	390	17,1	92,67	68,01	24,66	119,2	648,03	129,0	700,82
Misselberg	141 087 06	300	365	365	39,3	426,63	60,24	366,39	62,3	677,16	84,1	914,51
Nassau, St.	141 091 06	328	393	393	2 469,4	536,93	111,78	425,15	3 985,5	866,59	4 183,0	909,56
Obernhof	141 103 06	320	385	365	53,3	141,42	93,60	47,82	172,4	457,39	289,9	768,86
Oberwies	141 106 06	320	385	380	24,2	171,37	75,16	96,21	77,0	546,18	101,8	721,75
Pohl	141 111 06	300	365	365	39,6	116,75	73,08	43,67	202,3	596,87	250,4	738,59
Schweighausen	141 127 06	315	385	380	49,6	227,54	79,87	147,67	167,6	768,59	186,8	857,08
Seelbach	141 128 06	320	390	390	171,5	425,55	88,74	336,81	320,0	794,10	320,0	794,10
Singhofen	141 129 06	300	365	365	1 135,2	652,06	115,08	536,98	1 828,8	1 050,43	1 828,8	1 050,43
Sulzbach	141 132 06	325	395	380	15,7	79,92	59,72	20,19	92,4	471,36	141,4	721,66
Weinähr	141 135 06	315	385	380	81,7	191,24	91,34	99,90	276,7	647,98	355,9	833,54
Winden	141 139 06	320	385	385	122,6	178,52	81,24	97,27	444,3	646,76	541,7	788,48
Zimmerschied	141 141 06	300	365	365	11,0	119,93	97,55	22,38	57,8	628,76	71,5	777,25
VG Nastätten	141 000 07	299	363	364	7 965,6	495,59	160,73	334,86	14 386,1	895,05	15 412,6	958,91
Berg	141 009 07	285	338	352	62,5	256,28	152,70	103,58	173,5	710,86	194,6	797,54
Bettendorf	141 012 07	300	365	365	86,3	259,90	153,91	105,99	239,9	722,71	239,9	722,71
Bogel	141 015 07	300	365	365	242,0	316,32	161,01	155,31	566,6	740,62	566,6	740,62
Buch	141 019 07	300	365	365	234,5	393,50	148,36	245,15	468,5	785,99	526,9	884,06
Diethardt	141 502 07	300	365	365	55,7	237,09	137,15	99,94	148,5	631,97	179,3	762,86
Ehr	141 035 07	300	365	365	12,4	174,11	159,59	14,52	50,0	704,79	58,2	819,44
Endlichhofen	141 037 07	300	365	365	30,7	184,80	122,96	61,83	99,8	601,31	121,7	733,42
Eschbach	141 040 07	300	365	365	47,0	311,09	206,48	104,61	108,3	716,94	127,5	844,68
Gemmerich	141 047 07	300	365	365	155,2	292,86	178,87	113,99	419,6	791,63	419,6	791,63
Hainau	141 110 07	300	365	365	26,3	151,92	142,79	9,14	105,9	612,40	116,2	671,42
Himmighofen	141 055 07	300	365	365	55,4	175,18	168,93	6,25	188,4	596,25	232,4	735,37
Holzhausen an der Haide	141 060 07	300	365	365	916,6	773,51	165,70	607,81	1 427,5	1 204,63	1 427,5	1 204,63
Hunzel	141 063 07	300	365	365	63,7	254,78	161,10	93,68	184,7	738,90	201,7	806,68
Kasdorf	141 067 07	300	365	365	42,0	179,48	162,83	16,65	138,7	592,62	171,4	732,45
Kehlbach	141 070 07	285	338	352	80,1	471,44	142,92	328,52	148,2	871,47	148,2	871,47
Lautert	141 078 07	295	345	360	228,8	820,02	166,87	653,15	326,9	1 171,64	326,9	1 171,64
Lipporn	141 080 07	285	338	352	62,8	226,58	157,70	68,88	166,3	600,47	217,0	783,43
Marienfels	141 084 07	300	365	365	61,0	203,38	143,03	60,36	180,4	601,18	204,6	682,07
Miehlen	141 085 07	300	365	365	2 402,3	1 233,82	182,69	1 051,13	3 003,0	1 542,37	3 003,0	1 542,37
Nastätten, St.	141 092 07	300	365	365	2 122,9	511,92	169,39	342,53	3 694,7	890,94	4 059,3	978,85
Niederbachheim	141 094 07	285	338	352	86,1	331,27	137,00	194,28	187,6	721,61	208,1	800,54
Niederwallmenach	141 097 07	300	365	365	240,5	567,17	142,83	424,33	384,3	906,31	384,3	906,31
Oberbachheim	141 100 07	325	340	352	35,2	175,19	142,56	32,63	129,4	643,65	151,3	752,89
Obertiefenbach	141 104 07	300	365	365	77,3	196,22	145,27	50,95	256,4	650,64	280,1	710,97
Oberwallmenach	141 105 07	285	338	352	86,8	466,85	142,78	324,06	147,6	793,46	172,4	926,72
Oelsberg	141 107 07	300	365	365	108,4	214,31	159,82	54,49	395,4	781,35	395,4	781,35
Rettershain	141 116 07	300	365	365	44,9	129,88	116,18	13,70	169,4	489,64	245,9	710,65
Ruppertshofen	141 120 07	300	365	365	71,2	215,81	157,88	57,94	215,7	653,62	253,1	766,91
Strüth	141 131 07	300	365	365	58,1	190,42	131,88	58,54	176,6	578,86	226,1	741,26
Weidenbach	141 134 07	300	365	365	19,9	172,83	163,60	9,23	62,2	540,66	86,5	751,82

Landkreis Verbandsgemeinde Gemeinde	Gem.- Schl.- Nr.	Realsteuer- hebesätze			Realsteueraufbringungskraft				Steuer- einnahmekraft der Gemeinden ²		Steuer- einnahmekraft der Gemeinden ² zuzüglich Schlüssel- zuweisung ³	
		Grund- steuer		Ge- wer- be- steuer	insgesamt		Grund- steuer	Ge- wer- be- steuer	Steuer- einnahmekraft der Gemeinden ²		Steuer- einnahmekraft der Gemeinden ² zuzüglich Schlüssel- zuweisung ³	
		A	B		1 000 EUR	EUR je Einw.			EUR je Einw.	EUR je Einw.	1 000 EUR	EUR je Einw.
		%		1 000 EUR	EUR je Einw.	EUR je Einw.	EUR je Einw.	1 000 EUR	EUR je Einw.	1 000 EUR	EUR je Einw.	
noch: LK Rhein-Lahn-Kreis												
Welterod	141 137 07	300	365	365	127,9	274,99	133,06	141,93	320,1	688,30	338,3	727,42
Winterwerb	141 140 07	300	365	365	21,1	122,13	129,84	-7,71	102,4	591,89	128,9	744,86
LK Rhein-Pfalz-Kreis												
Bobenheim-Roxheim	338 004 00	300	365	365	3 967,6	390,24	131,03	259,21	8 818,6	867,37	10 118,4	995,22
Böhl-Iggelheim	338 005 00	300	365	365	3 366,3	327,31	155,31	172,00	8 657,6	841,77	9 910,3	963,56
Limburgerhof	338 017 00	300	365	365	7 292,8	629,56	184,35	445,20	14 196,3	1 225,51	14 746,8	1 273,03
Mutterstadt	338 019 00	300	365	365	5 571,7	433,63	173,89	259,74	12 125,6	943,70	13 498,7	1 050,56
Schifferstadt, St.	338 025 00	305	367	373	9 831,5	489,06	154,22	334,84	19 094,0	949,81	21 533,5	1 071,16
VG Dannstadt-Schauernheim	338 000 01	300	365	365	5 973,4	442,21	165,15	277,07	12 814,9	948,69	13 049,4	966,05
Dannstadt-Schauernheim	338 006 01	300	365	365	3 917,3	532,03	178,28	353,74	7 548,8	1 025,24	7 783,3	1 057,09
Hochdorf-Assenheim	338 014 01	300	365	365	1 334,2	417,33	159,04	258,29	3 040,1	950,91	3 040,1	950,91
Rödersheim-Gronau	338 022 01	300	365	365	721,9	244,88	138,97	105,92	2 226,0	755,08	2 226,0	755,08
VG Lamsheim-Heßheim	338 000 06	300	362	365	6 635,3	397,54	121,62	275,92	14 935,5	894,83	15 250,0	913,67
Beindersheim	338 002 06	300	350	365	1 534,6	473,78	123,11	350,66	2 999,6	926,08	2 999,6	926,08
Großniedesheim	338 009 06	300	365	365	294,2	235,14	125,12	110,01	1 029,7	823,10	1 029,7	823,10
Heßheim	338 012 06	300	365	365	1 325,9	434,15	126,88	307,27	2 864,2	937,84	3 033,4	993,26
Heuchelheim bei Frankenthal	338 013 06	300	365	365	233,7	183,88	127,55	56,33	940,9	740,30	966,4	760,36
Kleinniedesheim	338 015 06	300	365	365	183,0	195,32	117,26	78,06	746,4	796,56	746,4	796,56
Lamsheim	338 016 06	300	365	365	3 063,9	441,55	117,48	324,08	6 354,8	915,81	6 474,5	933,06
VG Maxdorf	338 000 04	302	368	368	5 902,7	457,64	148,15	309,50	12 717,9	986,04	12 942,1	1 003,42
Birkenheide	338 003 04	300	365	365	861,9	269,17	118,89	150,28	2 696,2	842,02	2 696,2	842,02
Fußgönheim	338 008 04	300	365	365	1 354,3	525,74	171,78	353,96	2 633,6	1 022,35	2 633,6	1 022,35
Maxdorf	338 018 04	305	370	370	3 686,5	517,76	152,75	365,01	7 388,2	1 037,67	7 612,4	1 069,15
VG Rheinauen	338 000 08	300	365	365	8 799,0	365,82	150,32	215,50	21 719,7	902,99	22 138,3	920,40
Altrip	338 001 08	300	365	365	2 878,7	378,77	159,11	219,66	7 253,3	954,38	7 385,6	971,79
Neuhofen	338 020 08	300	365	365	2 847,2	398,04	165,08	232,96	6 575,4	919,25	6 700,1	936,68
Otterstadt	338 021 08	300	365	365	925,6	271,43	135,43	136,00	2 740,1	803,55	2 740,1	803,55
Waldsee	338 026 08	300	365	365	2 147,5	364,61	129,65	234,96	5 150,9	874,52	5 312,5	901,95
VG Römerberg-Dudenhofen	338 000 07	300	365	365	8 618,1	405,10	138,94	266,17	19 764,0	929,02	20 217,4	950,33
Dudenhofen	338 007 07	300	365	365	1 887,0	312,36	142,21	170,15	5 157,2	853,71	5 360,7	887,38
Hanhofen	338 010 07	300	365	365	795,6	305,65	121,99	183,65	1 880,8	722,57	1 963,3	754,26
Harthausen	338 011 07	300	365	365	2 003,2	659,17	150,52	508,65	3 603,2	1 185,65	3 603,2	1 185,65
Römerberg	338 023 07	300	365	365	3 932,3	410,00	137,80	272,20	9 122,8	951,18	9 290,2	968,64
LK Südliche Weinstraße												
VG Annweiler am Trifels	337 000 01	313	384	379	6 415,7	379,98	122,54	257,45	12 886,6	763,24	14 740,8	873,06
Albersweiler	337 001 01	318	395	385	465,0	241,06	111,80	129,27	1 179,4	611,39	1 442,7	747,92
Annweiler am Trifels, St.	337 501 01	318	395	385	3 916,6	548,70	139,45	409,24	6 711,8	940,29	7 073,2	990,92
Dernbach	337 017 01	318	395	385	62,7	138,33	100,42	37,91	252,0	556,36	341,1	753,00
Eußerthal	337 024 01	330	395	365	129,2	145,13	98,72	46,40	462,8	519,98	684,0	768,54
Gossersweiler-Stein	337 033 01	300	365	365	383,8	275,55	116,84	158,71	918,2	659,15	1 069,3	767,60
Münchweiler am Klingbach	337 054 01	300	365	365	26,3	130,91	98,32	32,59	96,9	482,13	140,1	696,92
Ramberg	337 064 01	300	365	365	513,8	522,17	117,94	404,23	846,1	859,87	932,4	947,59
Rinnthal	337 067 01	300	365	365	132,3	201,11	114,26	86,85	401,5	610,12	497,0	755,29
Silz	337 074 01	300	365	380	178,6	225,85	108,55	117,29	490,8	620,53	581,0	734,45
Völkersweiler	337 078 01	300	365	365	76,0	130,15	99,36	30,79	266,5	456,35	442,6	757,93
Waldhambach	337 080 01	300	365	340	238,4	651,40	132,43	518,97	395,1	1 079,56	401,3	1 096,33
Waldrohrbach	337 081 01	300	365	365	100,3	264,58	109,39	155,19	252,1	665,27	285,5	753,26
Wernersberg	337 083 01	300	365	365	192,6	172,26	104,57	67,69	613,4	548,65	850,7	760,90
VG Bad Bergzabern	337 000 02	304	379	375	7 508,7	312,38	135,04	177,34	17 424,7	724,91	19 059,6	792,93
Bad Bergzabern, St.	337 005 02	400	400	380	3 482,5	427,88	147,39	280,49	5 948,0	730,80	6 953,9	854,39

Landkreis Verbandsgemeinde Gemeinde	Gem.- Schl.- Nr.	Realsteuer- hebesätze			Realsteueraufbringungskraft				Steuer- einnahmekraft der Gemeinden ²		Steuer- einnahmekraft der Gemeinden ² zuzüglich Schlüssel- zuweisung ³	
		Grund- steuer		Ge- wer- be- steuer	insgesamt		Grund- steuer	Ge- werbe- steuer	Steuer- einnahmekraft der Gemeinden ²		Steuer- einnahmekraft der Gemeinden ² zuzüglich Schlüssel- zuweisung ³	
		A	B		1 000 EUR	EUR je Einw.			EUR je Einw.	EUR je Einw.	1 000 EUR	EUR je Einw.
		%			1 000 EUR	EUR je Einw.	EUR je Einw.	EUR je Einw.	1 000 EUR	EUR je Einw.	1 000 EUR	EUR je Einw.

noch: LK Westerwaldkreis

VG Wirges	143 000 10	303	365	365	14 758,3	756,84	149,09	607,74	21 571,2	1 106,21	22 482,7	1 152,96
Bannberscheid	143 003 10	300	365	365	337,5	512,91	191,46	321,44	618,4	939,85	618,4	939,85
Dernbach (Ww.)	143 010 10	300	365	365	1 355,2	540,98	113,42	427,57	2 263,2	903,48	2 678,9	1 069,44
Ebernhahn	143 012 10	300	365	365	1 252,9	1 016,97	175,81	841,16	1 656,0	1 344,12	1 656,0	1 344,12
Helferskirchen	143 028 10	300	365	365	334,9	280,03	99,23	180,80	769,0	642,94	888,5	742,87
Leuterod	143 042 10	300	365	365	274,9	322,33	101,22	221,11	694,1	813,66	694,1	813,66
Mogendorf	143 047 10	300	365	365	1 956,8	1 542,04	196,15	1 345,89	2 278,6	1 795,56	2 278,6	1 795,56
Moschheim	143 049 10	310	365	365	602,8	789,06	149,44	639,62	921,3	1 205,95	921,3	1 205,95
Niedersayn	143 275 10	300	365	365	66,1	391,10	107,86	283,24	130,6	772,97	144,6	855,81
Ötzingen	143 060 10	300	365	365	769,8	566,06	136,23	429,84	1 360,2	1 000,14	1 360,2	1 000,14
Siershahn	143 070 10	300	365	365	2 854,5	985,00	172,88	812,13	3 778,1	1 303,70	3 778,1	1 303,70
Staudt	143 073 10	300	365	365	1 667,7	1 319,37	176,74	1 142,63	2 177,6	1 722,75	2 177,6	1 722,75
Wirges, St.	143 081 10	320	365	365	3 285,1	616,10	147,16	468,94	4 924,1	923,51	5 286,5	991,46
Rheinland-Pfalz		320	400	382	2 774 293,7	681,62	142,45	539,17	4 328 699,4	1 063,52	5 003 387,8	1 229,28

1 Aufkommen abzüglich Gewerbesteuerumlage.

2 Realsteueraufbringungskraft abzüglich Gewerbesteuerumlage und zuzüglich Gemeindeanteile an der Einkommensteuer bzw. an der Umsatzsteuer.

3 An die Gemeinden auszahlender Betrag.

Impressum

Herausgeber:
Statistisches Landesamt Rheinland-Pfalz
Mainzer Straße 14-16
56130 Bad Ems

Telefon: 02603 71-0
Telefax: 02603 71-3150

E-Mail: poststelle@statistik.rlp.de
Internet: www.statistik.rlp.de

Kostenfreier Download im Internet: <http://www.statistik.rlp.de/de/publikationen/statistische-berichte>

© Statistisches Landesamt Rheinland-Pfalz · Bad Ems · 2018

Vervielfältigung und Verbreitung, auch auszugsweise, mit Quellenangabe gestattet.