




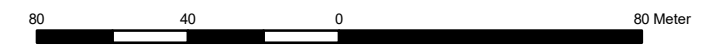


-  Untersuchungsgebiet
-  Mauereidechse (Fund 2020)
-  Mauereidechse (Fund 2015)
-  Schlingnatter (Fund 2015)
-  Mauereidechsen-Lebensraum 2020



Projekt:
Reptilien Vallendar
 Auftraggeber:
Verbandsgemeinde Vallendar
 Fachbereich 2 - Natürliche Lebensgrundlagen
 und Bauen
 Rathausplatz 13
 56179 Vallendar
 Kartenname:
Bestandsplan



Willigalla Ökologische Gutachten
 Am Großen Sand 22
 55124 Mainz
 www.willigalla.de

Kartengrundlage: Luftbild	Raumbezug: 1984_UTM_Zone_32	gezeichnet: cw	geprüft: cw
Programm: ArcGis 10.5	Maßstab: 1 : 2.000	Kartennr.: 1	Datum: 08/2020

