


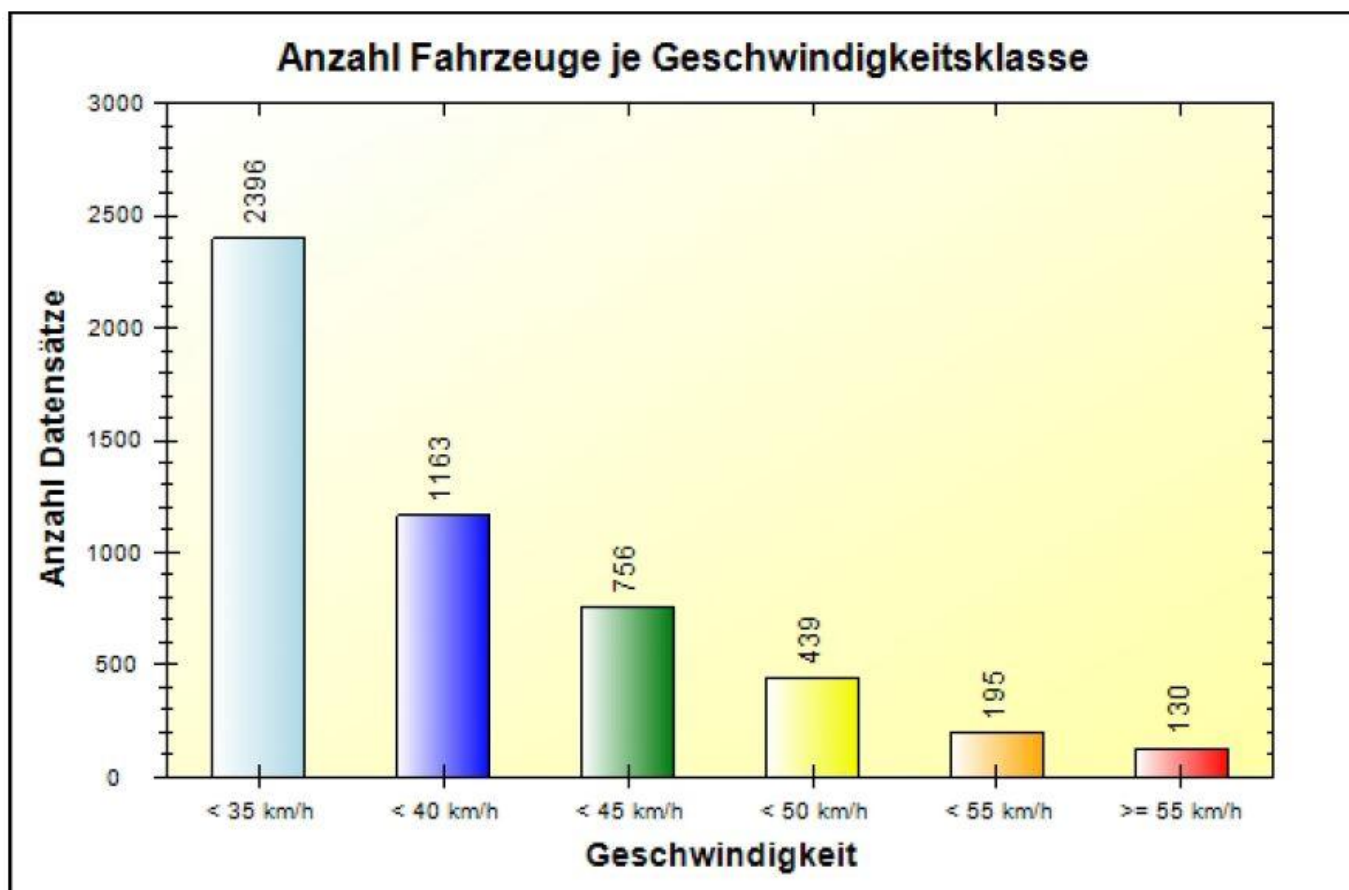
Verkehrsdatenauswertung

Verfasser:	Heck
Ort:	53579 Erpel-Orsberg
Strasse:	Orsberger Straße 32 (erlaubt 50 km-h)
Anfang der Auswertung:	18.12.2013 16:25
Ende der Auswertung:	23.12.2013 15:25
Richtung:	bidirektional
Anzahl Fahrzeuge gesamt:	5079
Anzahl Fahrzeuge pro Tag:	1024
VD gesamt:	35 km/h
V50 gesamt:	35 km/h
V85 gesamt:	45 km/h
Vmax gesamt:	84 km/h
V Überschreitung bei 50 km/h:	5,6 %
Fahrzeugklasse < 2,5m:	5,7 %
Fahrzeugklasse < 6,9m:	92,8 %
Fahrzeugklasse < 13,3m:	1,5 %
Fahrzeugklasse > 13,3m:	0,0 %

Ort: 53579 Erpel-Orsberg
Strasse: Orsberger Straße 32 (erlaubt 50 km-h)
Von: beide Fahrtrichtungen
Nach: beide Fahrtrichtungen




Anfang der Auswertung: 18.12.2013 16:25
Ende der Auswertung: 23.12.2013 15:25

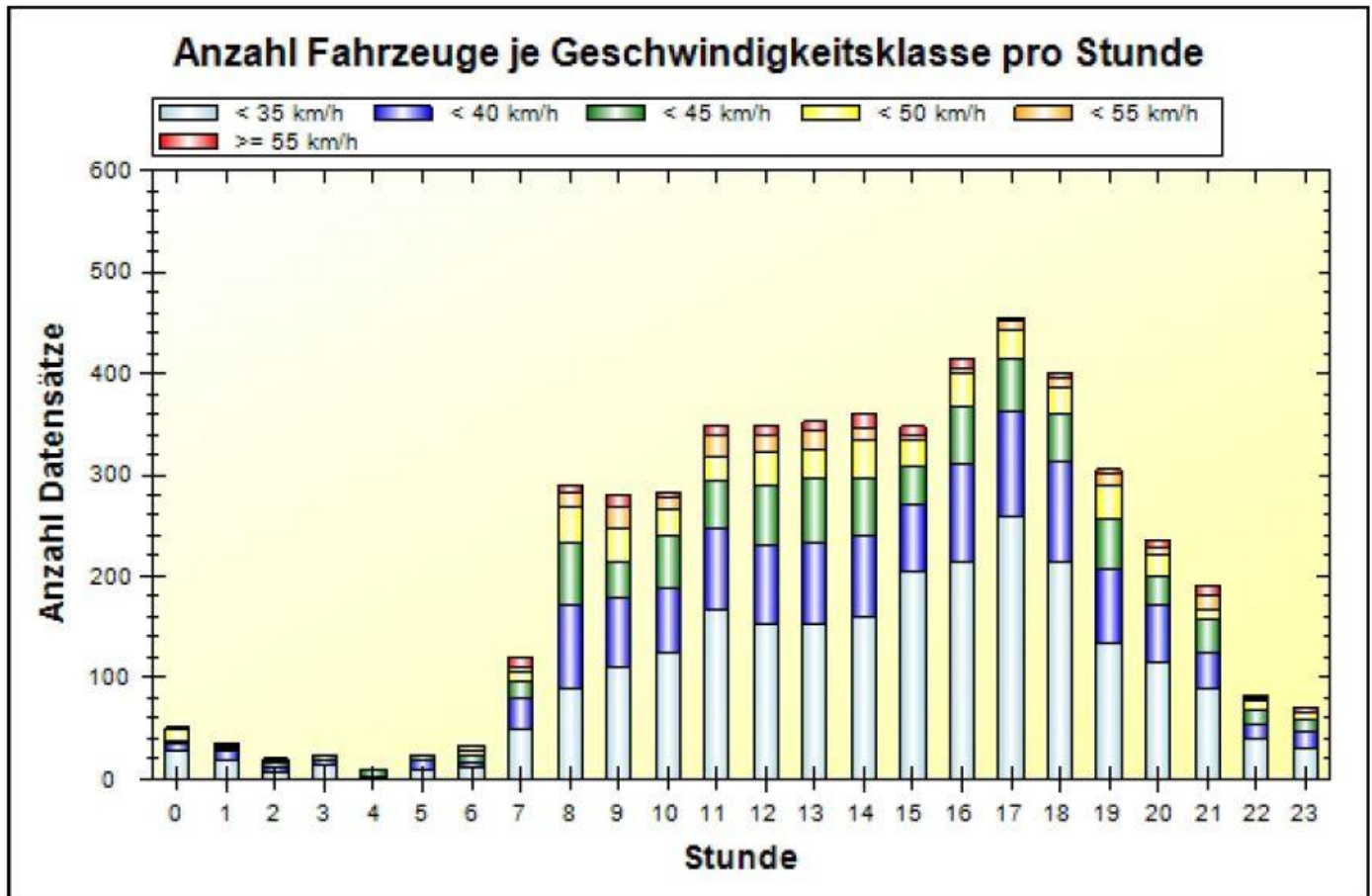


	< 35 km/h	< 40 km/h	< 45 km/h	< 50 km/h	< 55 km/h	> 55 km/h	#
#	2396	1163	756	439	195	130	5079


Ort: 53579 Erpel-Orsberg
Strasse: Orsberger Straße 32 (erlaubt 50 km-h)
Von: beide Fahrtrichtungen
Nach: beide Fahrtrichtungen



Anfang der Auswertung: 18.12.2013 16:25
Ende der Auswertung: 23.12.2013 15:25



Ort: 53579 Erpel-Orsberg
Strasse: Orsberger Straße 32 (erlaubt 50 km-h)
Von: beide Fahrrichtungen
Nach: beide Fahrrichtungen



Anfang der Auswertung: 18.12.2013 16:25
Ende der Auswertung: 23.12.2013 15:25

